


Program rozvoje obce Moravany na období 2021–2026





Obsah

Úvod	3
Analytická část.....	4
1. Charakteristika obce.....	4
1.1 Území.....	4
1.2 Obyvatelstvo.....	6
1.3 Hospodářství a situace na trhu práce.....	10
1.4 Infrastruktura	13
1.5 Občanská vybavenost a služby	15
1.6 Životní prostředí	18
1.7 Správa obce	20
1.8 Názory veřejnosti, podnikatelů a neziskových organizací.....	23
2. Východiska pro návrhovou část.....	30
2.1 SWOT analýza	30
2.2 Limity rozvoje	31
2.3 Problémová analýza	31
2.4 Vazby na další koncepční dokumenty	32
Návrhová část.....	34
3. Strategická vize.....	34
3.1 Vize obce Moravany	34
3.2 Dlouhodobé strategické cíle	34
4. Opatření a aktivity	35
Podpora realizace programu rozvoje obce	43
Seznam použitých zdrojů.....	45
Seznam příloh.....	46



Úvod

Program rozvoje obce je dle zákona č. 128/2000 Sb., o obcích, základním plánovacím dokumentem obce. Jde o hlavní nástroj řízení rozvoje obce Moravany. Smyslem tvorby tohoto dokumentu bylo, na základě popsání aktuální situace v obci, vycházející ze současného demografického, sociálního, kulturního a ekologického stavu, názorů občanů a diskuse pracovní skupiny, formulovat představy o budoucnosti obce, včetně navržení aktivit, které pomohou těmto představ dosáhnout. Dokument navazuje na předchozí program rozvoje obce, který má obec zpracován na období 2016–2020.

Proces tvorby tohoto dokumentu byl realizován v průběhu roku 2020 s výhledem na období 2021–2026. Hlavním řešitelem za obec byla Bc. Helena Kadlečíková, starostka, Ing. Lucie Strobliková, místostarostka a ostatní členové zastupitelstva obce. Rozvojový dokument vznikl ve spolupráci s MAS Bobrava, z. s.

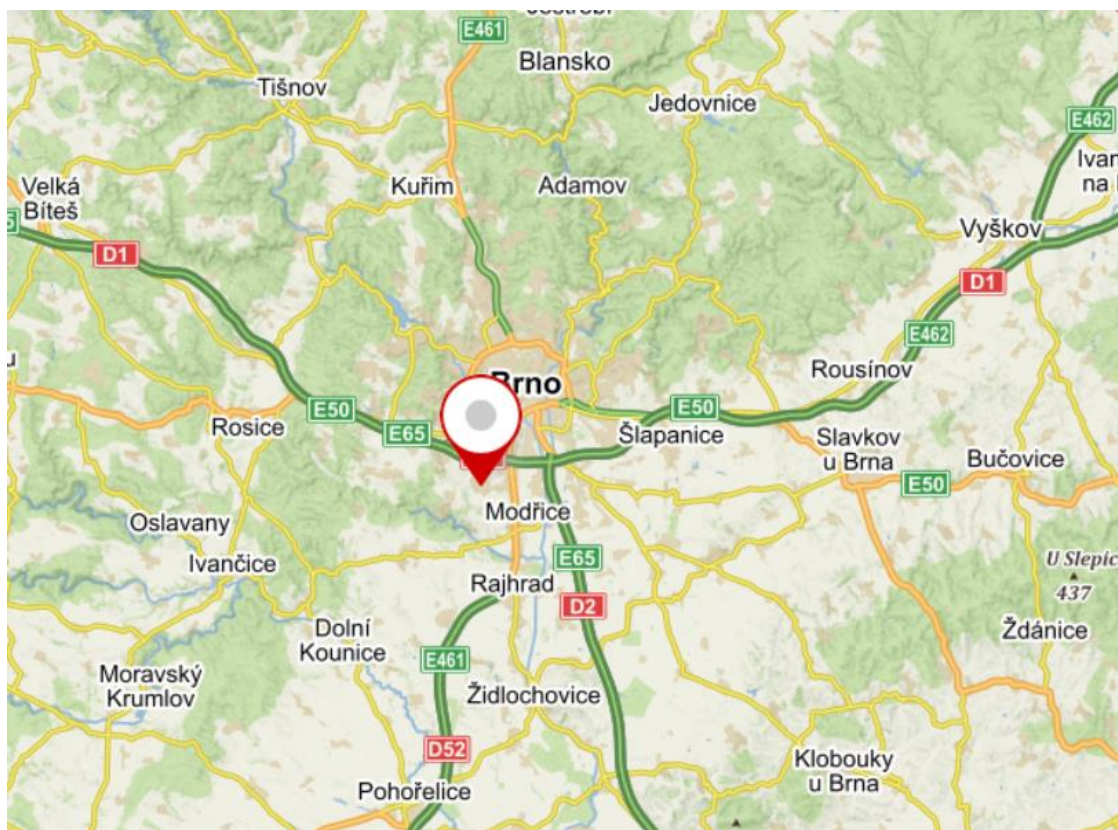
V rámci procesu tvorby tohoto strategického dokumentu bylo uskutečněno dotazníkové šetření mezi místními obyvateli, podnikatelskými subjekty a nepodnikatelskými subjekty působícími v obci s cílem zachytit jejich názory a podněty pro budoucí rozvoj obce. K dotazníkovému šetření a vznikajícímu dokumentu proběhlo projednání s širokou veřejností.

Analytická část

1. Charakteristika obce

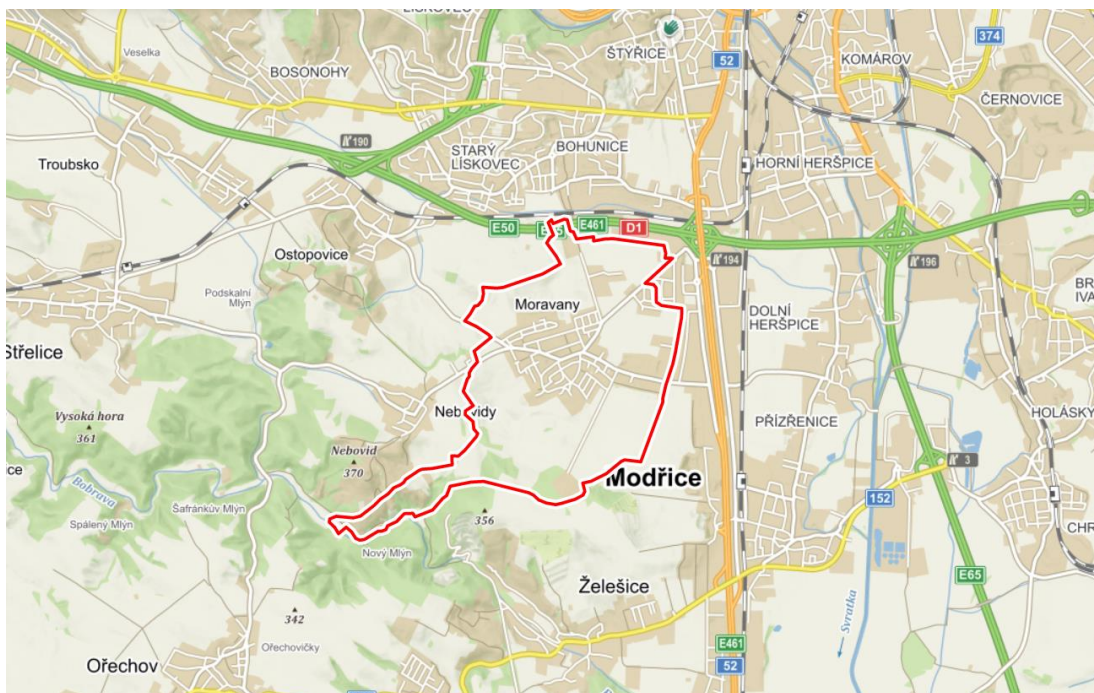
1.1 Území

Obec Moravany se nachází v Jihomoravském kraji v okrese Brno-venkov na katastrálním území o celkové rozloze 663,55 ha. Moravany přísluší správnímu obvodu ORP Šlapanice. Obec je součástí brněnské aglomerace těsně sousedící s jihozápadní částí města Brna, jehož nejbližší městské části (Starý Lískovec, Bohunice, Horní a Dolní Heršpice, Přízřenice) jsou od obce vzdáleny přibližně 3 km. Dalším významnějším spádovým sídlem je město Modřice vzdálené jihovýchodně cca 3,5 km. Obec dále sousedí s katastrálním územím obce Ostopovice (severozápadně 3 km), obce Nebovidy (západně 2 km), obce Želešice (jižně 6 km) a obce Ořechov (jihozápadně 8 km).



Obrázek 1 Lokalizace obce Moravany

Zdroj: mapy.cz



Obrázek 2 Mapa obce Moravany

Zdroj: mapy.cz

Katastrální území obce je převážně kulturní krajinou. Okolí obce je z velké části obklopeno ornou půdou, v jihozápadním výběžku při říčce Bobravě je částečně pokryto lesními porosty. Říčka tvoří přirozenou hranici katastrálních území obcí Moravany a Ořechov. Přímo obcí protéká Moravanský potok, ten je dnes zatrubněn a na povrch se dostává až na okraji zástavby, kde obtéká nově vybudovaný rybník (napuštěn roku 2014). Značná část krajinného reliéfu obce je mírně zvlněná, přičemž se území mírně zvedá jihozápadně směrem k nejvyššímu bodu (338 m. n. m.). Nejnižší bod se nachází u rybníka a při toku říčky Bobravy ve výšce přibližně 225 m. n. m. Zastavěnou část představuje střední a severní část katastru. Počet domů vybudovaných na území obce je v současné době 960.

Historické souvislosti

První písemná zmínka o obci, která své jméno získala pravděpodobně po dřevěných troubách. Z archeologických nálezů lze usuzovat, že území Moravan bylo osídleno již v mladém paleolitu. První písemné zmínky o obci se datují od 11. listopadu 1289, kdy Dětrich z Kněžic daroval patronát moravanského kostela premonstrátskému probošství v Kněžicích. Během následujících let ale vlastnictví obce přecházelo na jiné šlechtické rody. Roku 1354 Moravany připadly klášteru cisterciáků na Starém Brně. V majetku tohoto kláštera zůstaly až do Josefských reforem roku 1782. Poté Moravany střídaly majitele až do počátku 20. století. Do konce druhé světové války byly Moravany známy pod německým názvem Morbes a sídlilo zde především německé obyvatelstvo, které sem přicházelo hlavně ve 13. a 14. století z Dolního Rakouska. Ještě v roce 1921 se k německé národnosti hlásilo 80 % obyvatel. Až ve 20. a 30. letech se česká menšina rozšiřuje. Po roce 1945 se charakter obce však výrazně mění. Německé obyvatelstvo bylo odsunuto a zůstává zde pouze 1 německá, 14 smíšených a 3 české rodiny. Nadále se používá jen české jméno Moravany a obec se postupně stává příměstskou obcí splývající svým kulturním charakterem plně s novodobým brněnským prostředím.¹

¹ Zdroj: Program rozvoje obce Moravany na období od 2016 do 2020



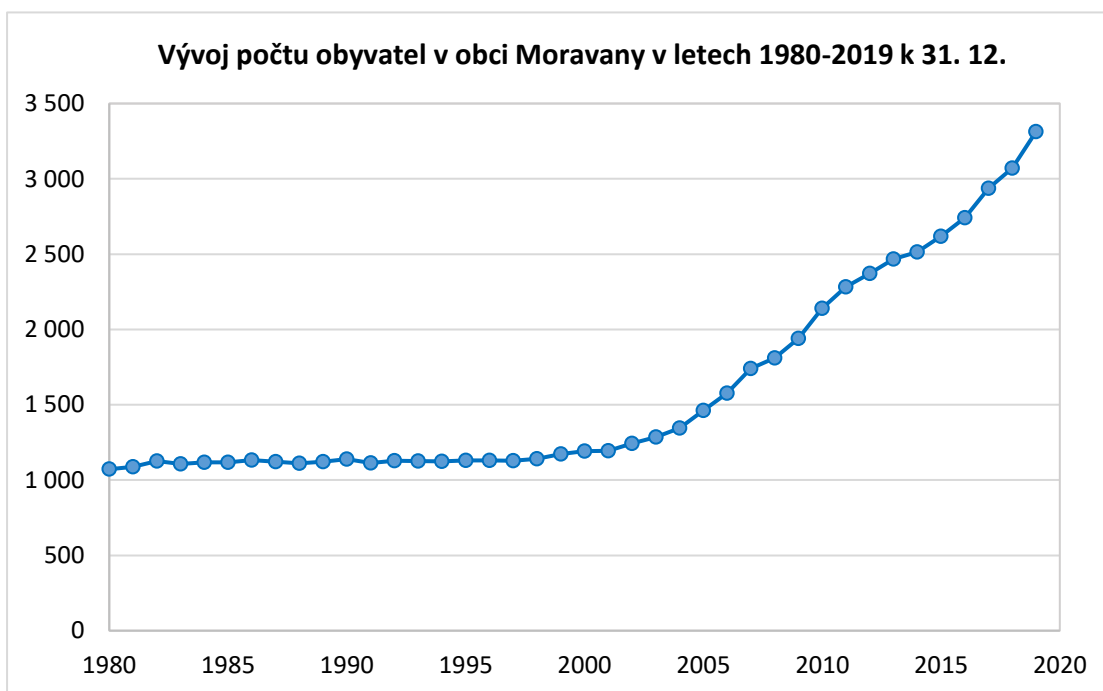
1.2 Obyvatelstvo

Demografie

V obci Moravany žije na území o rozloze 663,55 ha celkem 3 313 obyvatel (k 31. 12. 2019). Průměrná hustota zalidnění je tedy 523 ob/km². Toto číslo je vyšší než průměrná hustota zalidnění v okrese Brno-venkov (149 ob/km²), do jisté míry je však zkreslené, neboť značná část obyvatel žije pouze v zastavěné části katastru obce, kde hustota zalidnění vykazuje hodnoty vyšší.

Počet obyvatel obce Moravany zaznamenal během let 1980 až 2019 viditelný nárůst. V období mezi roky 1980 až 2000 se počet obyvatel navýšil o 120. V následujících 20 letech se již jedná o nárůst o 2 121 obyvatel, tedy na 3 313 (k 31. 12. 2019). Zároveň lze předpokládat, že ne všichni obyvatelé obce mají nahlášené v obci trvalé bydliště.

Narůstající vývoj počtu obyvatel lze přisuzovat trendu suburbanizace, který je možné pozorovat obzvláště v okolí velkých měst na území celé České republiky. Obyvatelé z velkých měst se stěhují do sídel v blízkosti, kde zakládají rodiny, a počet obyvatel se v těchto místech zvyšuje. Obecně celkově zvyšující se počet obyvatel můžeme pozorovat jak v ORP Šlapanice, tak v Jihomoravském kraji a tento vývoj je dle prognóz očekáván i do budoucna.



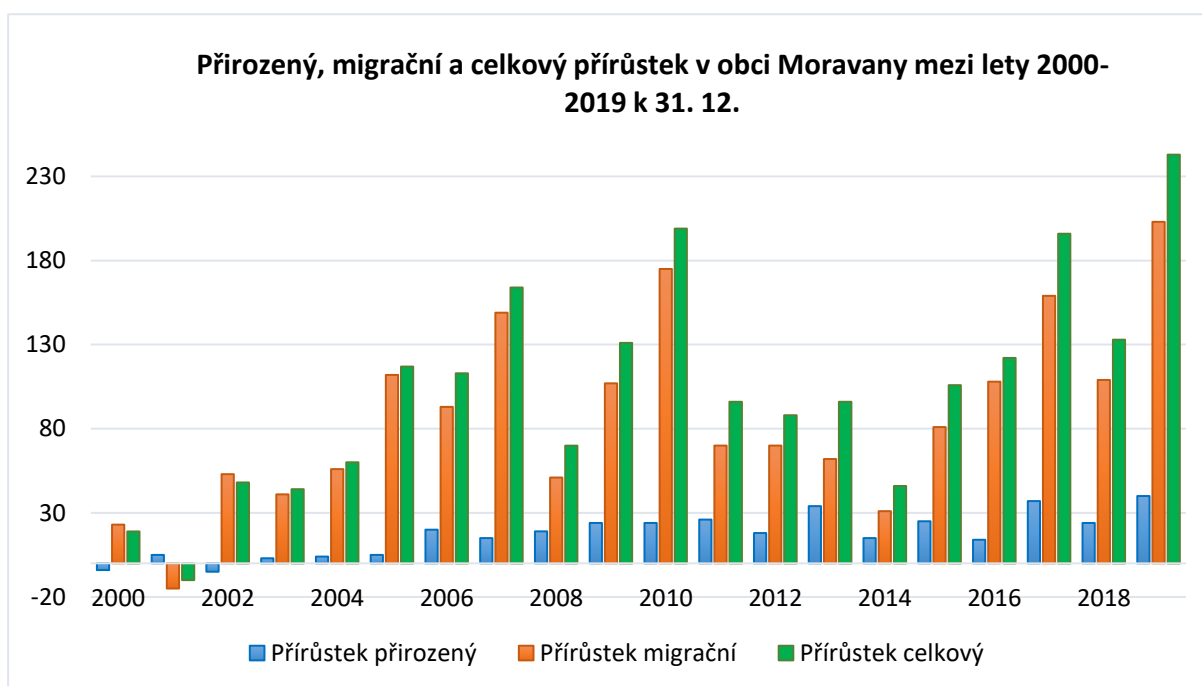
Obrázek 3 Vývoj počtu obyvatel v obci Moravany v letech 1980-2019 k 31.12.
Zdroj: www.czso.cz; vlastní zpracování

Tabulka 1 Vývoj počtu obyvatel v ORP Šlapanice v letech 2001-2019 k 31. 12.

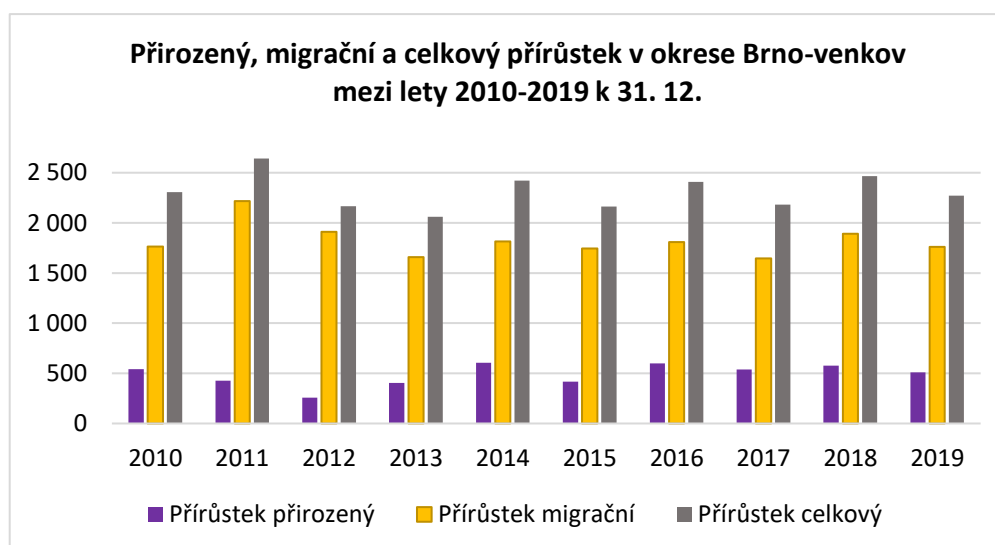
ORP Šlapanice										
Rok	2001	2002	2003	2004	2005	2006	2007	2008	2009	2010
Ob.	51 629	52 440	53 464	54 667	55 107	56 157	57 965	59 169	60 278	61 383
Rok	2011	2012	2013	2014	2015	2016	2017	2018	2019	
Ob.	62 661	63 498	64 446	65 569	66 461	67 446	68 364	69 537	70 414	

Zdroj: www.czso.cz; vlastní zpracování

Velkou roli suburbanizace spojenou s nárůstem počtu obyvatel během posledních let rovněž dokazuje migrační přírůstek (počet nově přistěhovalých obyvatel ponížený o obyvatele odstěhované), který dlouhodobě převyšuje přirozený přírůstek, tj. počet obyvatel narozených snížený o počet obyvatel zemřelých. Celkový přírůstek byl během posledních dvaceti let, vyjma roku 2001, kladný, přičemž dosahoval průměrné hodnoty 104 nových obyvatel obce za rok. Z toho průměrný migrační přírůstek představoval 87 obyvatel a průměrný přirozený přírůstek 17 obyvatel. Uvedené opět potvrzuje velkou roli stěhování se do obce. V roce 2019 se přitom do obce přistěhovalo 203 obyvatel. Ve srovnání s okresem Brno-venkov, kde je počet nově přistěhovalých v posledních letech více méně stabilní, vykazují Moravany stabilnější nárůst v počtu přistěhovalých obyvatel. Hodnota přirozeného přírůstku kolísá, je však možné pozorovat jeho postupné zvyšování, které může být zapříčiněno stěhováním mladých rodin do obce.



Obrázek 4 Přirozený, migrační a celkový přírůstek v obci Moravany mezi lety 2000-2019 k 31. 12.
 Zdroj: www.czso.cz; vlastní zpracování



Obrázek 5 Přirozený, migrační a celkový přírůstek v okrese Brno-venkov mezi lety 2010-2019 k 31. 12.
 Zdroj: www.czso.cz; vlastní zpracování



Dle věkové struktury v obci převažuje počet ekonomicky aktivních obyvatel ve věkové skupině 15–64 let tj. 65 % z celkového počtu obyvatel (k 31. 12. 2019). Počet dětí do 14 let (23 %) převyšuje počet seniorů ve věku 65 let a více (12 %). Přes navyšování počtu obyvatel je věková struktura v posledních pěti letech téměř neměnná. V Moravanech lze pozorovat vysoký podíl počtu obyvatel ve věkové kategorii 0-14 let, kdy o 5 procentních bodů převyšuje tento podíl v porovnání s průměrem v okrese Brno-venkov. To jen opět potvrzuje trend, kdy se do obce stěhují mladší lidé a zakládají v obci rodiny. Na základě již uvedeného lze v obci do budoucna očekávat zvyšující se počet narozených dětí. Přesto, že se věková struktura nemění, s nárůstem počtu obyvatel celkově roste i počet seniorů žijících v obci.

Tabulka 2 - Věková struktura obyvatel obce Moravany mezi lety 2015–2019 k 31.12.

Věková kategorie	Moravany				
	2015	2016	2017	2018	2019
0–14 let	588	605	670	698	765
15–64 let	1 737	1 822	1 919	1 996	2 159
65 let a více	294	314	348	376	389
Obyvatel celkem	2 619	2 741	2 937	3 070	3 313

Zdroj: www.czso.cz; vlastní zpracování

Tabulka 3 - Věková struktura obyvatel obce Moravany a okresu Brno-venkov mezi lety 2015–2019 k 31.12. v %

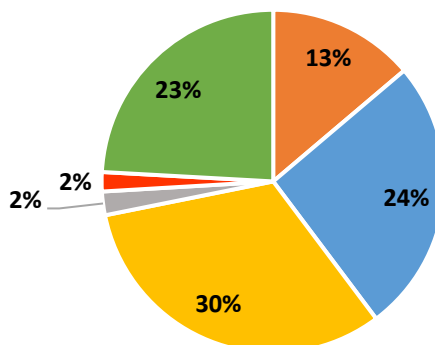
Věková kategorie	Moravany					Brno-venkov				
	2015	2016	2017	2018	2019	2015	2016	2017	2018	2019
0–14 let	22 %	22 %	23 %	23 %	23 %	17 %	17 %	18 %	18 %	18 %
15–64 let	66 %	66 %	65 %	65 %	65 %	65 %	65 %	64 %	64 %	63 %
65 let a více	11 %	11 %	12 %	12 %	12 %	17 %	18 %	18 %	18 %	18 %

Zdroj: www.czso.cz; vlastní zpracování

Poslední známé údaje o vzdělanostní struktuře obyvatel obce pochází ze Sčítání lidí, domů a bytů z roku 2011 (dále také jen „SLDB“). V roce 2011 měla převažující část obyvatel Moravan ve věku 15 let a více ukončeno středoškolské vzdělání, konkrétně se jednalo o 991 obyvatel, tj. 54 %. Z toho 443 obyvatel dosáhlo středního vzdělání s vyučením a 548 obyvatel úplného středního vzdělání s maturitou. Dále lze pozorovat vysoký počet obyvatel s vysokoškolským vzděláním (tj. v roce 2011 se jednalo o 412 obyvatel) než počet obyvatel se vzděláváním základním, tj. 236 obyvatel. Přestože v roce 2011 převládá většina občanů Moravan dosáhla vzdělání středního, zaznamenáváme značné procento obyvatel se vzděláváním vysokoškolským. Proto je možné očekávat nárůst obyvatel se vzděláním vyšším než středoškolským, neboť se v současné době úroveň dosaženého vzdělání obyvatel zvyšuje. Dalším z důvodů je blízkost města Brna, kde sídlí mnoho univerzit a lidé po studiích mnohdy zůstávají ve městě či jeho okolí.

Vzdělanostní struktura obyvatel obce Moravany v roce 2011

- Základní včetně neukončeného
- Střední vzdělání vč. vyučení (bez maturity)
- Úplné střední vzdělání (s maturitou)
- Nástavbové studium
- Vyšší odborné vzdělání
- Vysokoškolské



Obrázek 6 Vzdělanostní struktura obyvatel obce Moravany v roce 2011

Zdroj: www.czso.cz; vlastní zpracování

Sociální situace

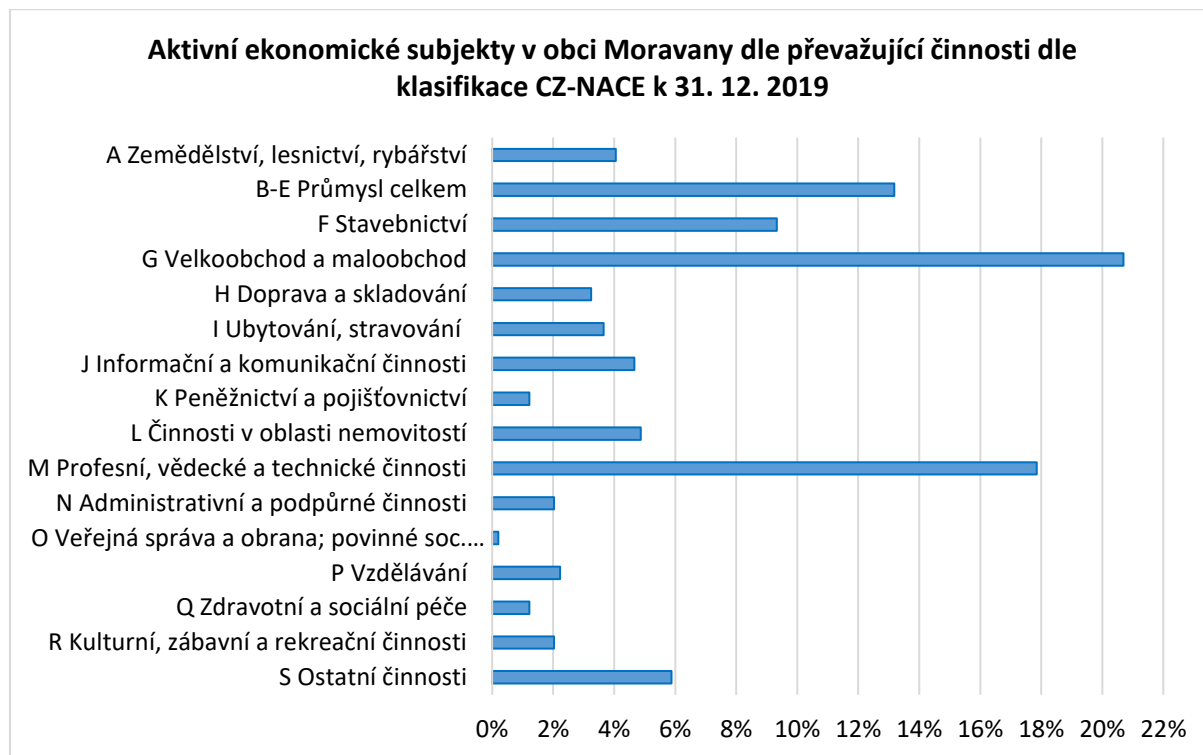
Dle SLDB se v roce 2011 k jiným národnostem než české či moravské přihlásilo pouze 71 obyvatel z celkového počtu 2 274 obyvatel. Konkrétně 30 obyvatel k národnosti vietnamské, 26 obyvatel k národnosti slovenské, 10 obyvatel k národnosti ukrajinské, 4 obyvatelé k národnosti polské a 1 obyvatel k národnosti slezské. Zastoupení národností na území obce je tedy nepatrné a nedá se hovořit o významné národnostní menšině žijící na území obce. Na katastru obce se nenalézá žádná tzv. sociálně vyloučená lokalita. Obec se zároveň snaží, aby tomu tak bylo i do budoucna a na svém území předchází vzniku vyčleněných či znevýhodněných lokalit.



1.3 Hospodářství a situace na trhu práce

Podnikatelské prostředí

Zejména z důvodu blízkosti města Brna je v obci k 31. 12. 2019 registrováno 816 podnikatelských subjektů, z toho 493 subjektů vykazuje aktivitu. Jedná se především o menší podniky a drobné podnikatele. Z celkového počtu aktivních subjektů představují 68 % podnikající fyzické osoby, tj. 333 subjektů. Jedná se o osoby podnikající převážně dle živnostenského zákona. 7 z těchto osob je dále registrováno jako zemědělský podnikatel. Zbývajících 32 % ekonomicky aktivních subjektů představují právnické osoby v podobě obchodních společností, akciových společností a tří družstev.



Obrázek 7 Aktivní ekonomické subjekty v obci Moravany dle převažující činnosti dle klasifikace CZ-NACE k 31. 12. 2019
Zdroj: www.czso.cz; vlastní zpracování

Aktivní ekonomické subjekty v roce 2019 vykazují činnosti zejména v následujících oblastech dle klasifikace ekonomických činností (CZ-NACE²): G Velkoobchod a maloobchod – 102 subjektů, tj. 21 % ekonomicky aktivních subjektů, M Profesní, vědecké a technické činnosti – 88 subjektů, tj. 18 % ekonomicky aktivních subjektů, B-E Průmysl 65 subjektů, tj. 13 % ekonomicky aktivních subjektů, F Stavebnictví 46 subjektů, tj. 9 % ekonomicky aktivních subjektů. Na katastrálním území obce se nachází dvě průmyslové zóny – větší z nich ve směru na Modřice a druhá na ulici Bohunická.

K významnějším zaměstnavatelům na území obce se například řadí: **AQUA product s.r.o.** – zařízení pro úpravu vody; **STAVOPROJEKTA stavební firma, a.s.** – stavebnictví; **Alcomex Spring Works, s.r.o.** – technické pružiny; **JULI Motorenwerk, s.r.o.** – průmyslová elektrická zařízení; **Český Caparol s.r.o.** – barvy, laky, zateplení; **Kratochvíl parket profi, s.r.o.** – podlahy; **GUMEX, spol. s.r.o.** – hadice a pryže;

² NACE je standardní klasifikací ekonomických činností Evropské unie. NACE tedy dělí ekonomické činnosti (oblast ekonomických činností) tak, že každé statistické jednotce, tj. každému ekonomickému subjektu, který vykonává nějakou ekonomickou činnost, lze přiřadit kód NACE.

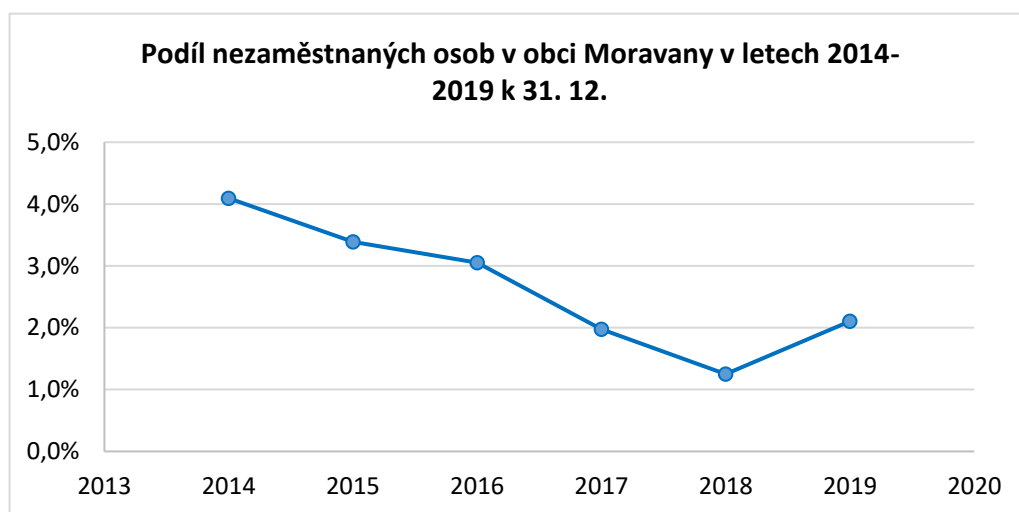


Bobrava a.s. – zemědělské družstvo; **VEIT Electronics** – drůbeží váhy a přeprava; **TISK CENTRUM s.r.o** – tiskařské služby; **Leram** – lékárenské služby a distribuce léčiv; **MÍK s.r.o** – tesařství a prodej dřeva; **IMTOS, spol. s r.o.** – stroje a zařízení a jiní.

Z pohledu podnikatelů je informovanost o jejich aktivitách ze strany obce dostatečná a spolupráce s obcí je pro některé z nich důležitá. Jako stěžejní otázku vnímají kvalitu dopravní infrastruktury, která z jejich pohledu není ideální, ale zatím je v jejich činnostech zásadně neovlivňuje. Obyvatelé Moravan naopak na rozvoji podnikání v obci velký zájem nemají, nepodporují výstavby velkých podnikatelských objektů a průmyslových zón, které by narušily ráz obce a její okolí. Jsou spíše pro podporu místních podnikatelů a komerčních služeb, které slouží samotným obyvatelům obce.

Trh práce

K 31. 12. 2019 v obci žije 2 159 ekonomicky aktivních obyvatel³, tj. 65 % z celkového počtu 3 313 obyvatel. Podíl nezaměstnaných osob⁴ v obci Moravany mezi lety 2014 a 2018 zaznamenal pokles z 4,1 % na 1,3 %. Vyšší podíl nezaměstnaných osob v roce 2014 (celkem 68 nezaměstnaných) je přisuzován trendu, kdy se celková nezaměstnanost v souvislosti s celosvětovou ekonomickou krizí od roku 2008 zvyšovala. Ta však od roku 2014 klesá a podíl nezaměstnaných osob je v roce 2018 na minimální hodnotě 1,3 %, tj. 24 nezaměstnaných. K 31. 12. 2019 můžeme pozorovat mírný nárůst podílu nezaměstnaných osob (2,1 %). Oproti podílu nezaměstnaných k 31. 12. 2019 v ORP Šlapanice (1,9 %) se jedná o nepatrně vyšší hodnotu. V červenci 2020 podíl nezaměstnanosti v obci Moravany vykázal hodnotu 1,9 %.



Obrázek 8 Podíl nezaměstnaných osob v obci Moravany v letech 2014-2019 k 31. 12.

Zdroj: www.czso.cz; vlastní zpracování

Tabulka 4 Podíl nezaměstnaných osob v ORP Šlapanice v letech 2014-2019 k 31. 12.

ORP Šlapanice						
Rok	2014	2015	2016	2017	2018	2019
Podíl nezaměstnaných osob	5,05 %	4,05 %	3,34 %	2,45 %	1,97 %	1,94 %

Zdroj: www.czso.cz; vlastní zpracování

³ Ekonomicky aktivní obyvatelstvo – obyvatelé ve věku 15–64 let

⁴ Podíl nezaměstnaných osob – ukazatel od ledna roku 2013 nahrazující ukazatel registrované míry nezaměstnanosti v ČR. Vyjadřuje podíl dosažitelných uchazečů o zaměstnání ve věku 15–64 let ze všech obyvatel ve stejném věku.



Z důvodu vysokého zastoupení firem na území obc, nabízí pracovní příležitosti také lokální zaměstnavatelé, kde se jedná zejména o méně kvalifikované pracovní činnosti. Většina obyvatel dále vyjíždí za prací do větších měst v okolí (především města Brna). Dle SLDB 2011 z celkového počtu 779 vyjíždějících pak 72 % obyvatel vyjíždělo za prací a 23 % občanů vyjíždělo do škol. Do jiného okresu kraje (zejména Brna-města) pak za prací vyjíždělo celkem 77 % ze všech vyjíždějících za prací. Nezaměstnanost v současné době není velkým problémem, je ovšem nutné pamatovat na dopady pandemické situace z roku 2020.



1.4 Infrastruktura

Technická infrastruktura

Dodávka vody v obci je zajištěna veřejným vodovodem, na který je napojeno cca 98 % domů. Veřejná vodovodní síť je ve správě Brněnských vodáren a kanalizací a je součástí Vírského oblastního vodovodu. Stav vodovodu a vodovodních přípojek podléhá kontrole a vykazuje dobrý stav. Voda rozváděná v obci je zdravotně nezávadná a vyhovující pro pití dle ČSN⁵. V obci funguje jednotná kanalizace a v rámci rekonstrukcí je postupně budován oddílný kanalizační systém. Na kanalizaci je napojeno cca 98 % domů. Čištění odpadních vod probíhá v ČOV na území obce. Ta byla v roce 2012 rozšířena na kapacitu 5 500 ekvivalentních obyvatel. V obci dále fungují 2 přečerpávací stanice pro oblasti Jabloňový sad a Švédské kříže. Přечиštěná voda je poté odváděna do Moravanského potoka. Kanalizace v obci je plně funkční, přesto jsou nutné průběžné rekonstrukce a modernizace, budování oddílného kanalizačního systému apod. S občasnými defekty na kanalizační síti v obci se dále pojí komplikace, jako jsou propadlé komunikace apod., které jsou častým problémem vzhledem k nestabilnímu geologickému podloží u všech inženýrských sítí v obci.

Další část inženýrských sítí představuje plynovod, na který je napojeno cca 90 % domů. Obec v současné době neplánuje rozšíření stávající sítě plynovodu. Stávající kapacita vedení elektrické energie je vyhovující, napojeny jsou téměř všechny domácnosti.

Pokrytí internetem v obci je zprostředkováno prostřednictvím kabelového internetu. Přímo v obci dále působí několik poskytovatelů internetového připojení, občané si tedy mohou zvolit vhodný způsob internetového připojení. Internetové připojení v obci je tak považováno za dostatečné.

Dopravní infrastruktura

Severní výběžek katastrálního území obce protíná dálnice D1, zbývající silnice tvoří pouze silnice III. třídy a místní komunikace. Silnice III. třídy č. 15275 se táhne obcí po ulici Hlavní směrem z Nebovid do Brna a představuje páteřní komunikaci pro cestu do města Brna. Právě z důvodu vysoké dopravní intenzity byla v roce 2020 na ulici Hlavní před příjezdem do zastavěné části obce ve spolupráci s JmK⁶ vybudována okružní křižovatka. V návaznosti na ni byl na ul. Hlavní zrekonstruován také povrch silnice. Silnice č. 15276 vede ulicí Modřická a silnice č. 15273 vede od ulice Hlavní směrem na Ostopovice. Všechny silnice III. třídy jsou ve správě Jihomoravského kraje, respektive spadají do kompetencí Správy a údržby silnic JmK a jsou v dobrém stavu. Zbytek silnic v obci tvoří místní komunikace, které jsou ve správě obce – jedná se o 10 km komunikací, z toho 5 km vyžaduje rekonstrukci.

Přestože zastavěným územím samotné obce významnější dopravní tahy neprochází nachází se v jejím blízkém okolí – dálnice D1 a silnice I. třídy R52 na ulici Vídeňská, která se s dálnicí D1 protíná. Nejbližší nájezd na R52 je od obce vzdálen přibližně 2,5 km.

Jedním z největších problémů v obci je zejména hustý silniční provoz – průjezd obcí vč. kamionové dopravy, se kterou souvisí nedodržování povolené rychlosti, nebezpečné přecházení komunikací, zvýšená hlučnost a prašnost v obci. V neposlední řadě se jedná o nevyhovující stav některých chodníků (ul. Růžová, Žitná), chybějící chodník na Modřické a absence přechodů pro chodce na hlavních silničních tazích obcí.

Cyklistické spojení v území katastru obce rovněž není vyhovující. Na území obce Moravany se nenachází žádná cyklostezka oddělená od automobilové a motocyklové dopravy. Územím obce prochází pouze

⁵ ČSN – České technické normy

⁶ JmK – Jihomoravský kraj



značené cyklotrasy, které vedou po komunikacích, kde provoz od automobilové a motocyklové dopravy oddělen není. Občané by uvítali vybudování cyklostezek a turistických tras na území obce a jejich propojení s okolními obcemi – z důvodu bezpečného pohybu v samotné obci i v jejím okolí.

Dopravní obslužnost

Obec Moravany je součástí Integrovaného dopravního systému Jihomoravského kraje, který zaručuje efektivní napojení obcí JmK na veřejnou dopravu. V obci se nachází tři autobusové zastávky – všechny v tarifním pásmu 510. Autobusové spojení je v obci zajištěno prostřednictvím linek číslo: 501 (Ústřední hřbitov–Moravany–Nebovidy; příp. Ořechov a zpět) a od roku 2019 nově zavedené linky 51 (Zoologická zahrada–Moravany–Ústřední hřbitov a zpět). Četnost autobusového spojení je považována za dostatečnou. Železniční trať obcí neprochází, proto zde vlaková doprava není uvedena. Nejbližší železniční stanice se nachází v městě Modřice a do budoucna se rovněž plánuje ve Starém Lískovci.

Odpadové hospodářství

Svoz komunálního i tříděného odpadu zajišťuje svozová firma FCC Česká republika, s.r.o. Svoz směsného komunálního odpadu v obci probíhá 1x týdně. Obyvatelé Moravan mají možnost třídít odpad prostřednictvím tříděného sběru odpadu – plast, papír, sklo, bioodpad a textil. Svoz plastů a papíru probíhá 2x týdně, svoz skla 1x týdně a svoz bioodpadu v sezóně až 5x týdně. Dále je v obci možné třídít použitý kuchyňský olej. Kontejnerů na tříděný odpad je v obci dostatek, s další výstavbou domů však souvisí potřeba častějšího svozu odpadů či postupné navýšování počtu kontejnerů. Speciální odpad (nebezpečný, velkoobjemový a pneumatiky) je svážen 2x za rok. Obec zároveň plánuje zřízení sběrného dvora, který v obci chybí.

V katastru obce se dále nenalézá žádná plocha určená jako skládka, přesto na některých místech dochází k hromadění menšího nepovoleného množství odpadu, zejména na odlehlých místech v katastru obce. Situace se však každým rokem zlepšuje, čemuž napomáhají i akce jako „Ukličme Česko!“, do které se obec aktivně zapojuje.

Veřejná prostranství v obci

Péče o veřejná prostranství a zeleň v obci je pro obec velmi důležitá. V roce 2013 byla ukončena výstavba nového obecního úřadu a celkové dotvoření návsi a prostranství před obecním úřadem. V následujících letech byl upraven park a založena přírodní otevřená zahrada „Morávanek“. Obec postupně vysazuje stromy a keře, a to i mimo intravilán obce. Na výsadby zeleně čerpala opakovaně dotace. Dále se snaží obnovovat a rozšiřovat veřejná prostranství (mobiliář a jiné), pečovat o veřejnou zeleň, veřejný pořádek apod. Někteří neukáznění občané bohužel nechávají nepořádek u kontejnerů či na dětských hřištích a sportovištích a někteří i po svých psech. V části obce Jabloňový sad došlo po výstavbě bytových domů k celkové úpravě zeleně a veřejných prostranství, přesto je zde zatím nedostatečná povýsadbová péče o zeleň. Snahou obce je v části Jabloňový sad zajistit pravidelnou údržbu zeleně a veřejných prostranství.

Územní plán

Aktuálně platný územní plán obce má obec zpracován od roku 2014. Obec v současné době plánuje vytvoření regulačního plánu jako závazného podkladu k územnímu plánu a dále komplexní pozemkové úpravy. Problémem je obcházení územního plánu ze strany občanů, kteří jej mnohdy nerespektují.



1.5 Občanská vybavenost a služby

Bydlení

Dle SLDB z roku 2011 se v Moravanech nacházelo 687 domů, v roce 2020 se jedná o 960 domů. Převládajícím typem je rodinný dům, který z celkového počtu domů na území obce v roce 2011 představoval 97 % všech domů. Dále se jedná o bytové domy a ostatní budovy. O výstavbu rodinných domů v obci je velký zájem – o stavební povolení k výstavbě RD žadatelé žádají v průběhu celého roku. Samotná obec nevlastní žádné obecní byty ani pozemky dle územního plánu k výstavbě domů/bytů určené.

V posledních letech se v obci rozšířila developerská výstavba rodinných a bytových domů, která vytváří velké tlaky na rozšiřování ploch určených k zástavbě. Dle průzkumů jsou občané proti odkupu pozemků developery a jejich následnému dalšímu prodeji. Rovněž nepodporují výstavbu průmyslových hal a zón přinášejících velký nárůst dopravy. Místní podporují pouze výstavbu rodinných domů na pozemcích k tomu určených – zachování venkovského charakteru obce.

Školství a vzdělávání

Předškolní vzdělávání v obci zajišťuje Mateřská škola Moravany, okres Brno-venkov, příspěvková organizace. Nová budova školky pochází z roku 2009, v roce 2011 byla k nové budově provedena přístavba dalších dvou tříd. V září 2016 byla dokončena rekonstrukce, při které byla z ředitelny a přilehlého skladu vybudována nová třída pro děti se speciálními vzdělávacími potřebami. I přes navýšení kapacity mateřské školy je její stávající kapacita – 114 dětí nedostatečná a zcela naplněna. Z tohoto důvodu má obec zřízeno detašované pracoviště mateřské školy v Brně na ulici Pšeník. Ke zřízení detašovaného pracoviště MŠ – jedné třídy mimo obec musela obec přistoupit na základě velkého tlaku na kapacitu mateřské školy, a to zejména z důvodu demografického vývoje a migračního přírůstku v obci. Kapacita mateřské školy je z dlouhodobého hlediska neudržitelná, proto se obec v současnosti věnuje možnosti výstavby další budovy MŠ, na kterou již má vypracovanou kompletní dokumentaci pro stavební povolení, které ale dosud nebylo obci vydáno. Celou MŠ obklopuje prostorná zahrada vybavená herními prvky. Mateřská škola pracuje dle Školního vzdělávacího programu pro předškolní vzdělávání „ŽÍT SPOLU!“.

Základní škola v Moravanech zahrnuje pouze 1. stupeň vzdělávání. Základní škola sídlí v budově na ulici Školní, kde funguje jak základní škola (kapacita 140 žáků), tak školní družina (kapacita 80 žáků) a školní jídelna spojená s výdejnou stravy. K 1. 9. 2020 školu navštěvuje 128 žáků. Kapacita školy vzhledem k velikosti není dostatečná a nemohou ji navštěvovat všichni žáci z Moravan. Pro žáky z nespádových oblastí obce – ulice Jabloňová, Krátká, Na Rozcestí, U Hájků, V Jámách, Pod Remízem, Lískovecká, Švédské kříže, Višňová, Luční je spádovou obcí ZŠ Bosonožská v Brně Starém Lískovci. ZŠ Bosonožská je spádovou školou také pro všechny žáky druhého stupně z Moravan. Mnoho rodičů žáků volí pro své děti i jiné brněnské školy, a to často s ohledem na logistiku, kdy své děti vozí do školy, kterou mají po cestě do zaměstnání. Základní škola Moravany v průběhu let za podpory obce prochází postupnými proměnami a rekonstrukcemi a pracuje dle Školního vzdělávacího programu pro základní vzdělávání aktualizovaného od 1. 9. 2017.

V Moravanech se nenachází žádná střední škola, z důvodu blízkosti města Brna je však nabídka středoškolských oborů dostupná a široká.



Zdravotnictví a sociální péče

Zdravotní služby jsou v Moravanech poskytovány v prostorech budovy „Klubu důchodců“, kde má ordinaci praktický a dětský lékař. Ordinační hodiny lékařů nejsou celodenní a odpovídají zejména zájmu pacientů, neboť lékaři mají své další praktické ordinace mimo obec Moravany. Lékařská péče je pro obyvatele Moravan zajištěna také díky dobré dopravní dostupnosti buďto přímo ve městě Brně, nebo v Modřicích či v Ořechově. V obci se nenachází lékárna, lékárny je opět možno nalézt ve výše uvedených městech a obcích.

V obci se nenachází žádné pobytové ani ambulantní zařízení sociálních služeb. Občané mohou využít služeb blízké Oblastní charity Rajhrad, která poskytuje i terénní služby. Obec nevlastní žádné sociální byty a z tohoto důvodu plánuje vybudování obecních bytů pro seniory v domě služeb na návsi.

Vybavení komerčními službami

V obci se nachází jedna samoobsluha se smíšeným zbožím, jejíž sortiment však není široký. Zároveň občané postrádají specializované prodejny potravin – zejména pekárnu, lékárnu a také bankomat.

Občané dále mohou navštívit cukrárnu, vinárnu a 3 restaurační zařízení, z nichž 2 jsou otevřena již po čas oběda. Ubytovací zařízení se v obci nenachází, ubytování v Moravanech však nabízejí soukromí ubytovatelé prostřednictvím serverů nabízejících ubytování. Dále zde své podnikatelské aktivity vykonávají drobní živnostníci např.: autoservis, kadeřnictví, kosmetika a jiní drobní podnikatelé, poskytující služby ať již místním obyvatelům nebo lidem z okolí. V obci rovněž působí samostatná pošta spadající pod řídicí pobočku Pošta Brno 25 (Brno – Starý Lískovec). Pošta obsluhuje i vedlejší obec Nebovidy. Obecní policie v Moravanech nepůsobí, obec spadá do působnosti Policie České republiky Obvodní oddělení Rajhrad.

Nabídka komerčních služeb v obce není rozsáhlá – vzhledem k velikosti obce a blízkosti města Brna, kde je vysoká úroveň a konkurence nabízených služeb, je pro obec rozšíření sortimentu služeb mnohdy obtížně realizovatelné.

Kultura

V průběhu celého roku se v obci koná řada kulturních a sportovních akcí pro širokou veřejnost. K tradičním kulturním událostem lze zařadit každoročně pořádané krojované slavnosti, organizované Spolkem Moravanské zábavy nebo třeba masopust, pálení čarodějnic či lampionový průvod, organizované spolkem Vrabčák. Obec Moravany prostřednictvím Kulturní komise obce pořádá tradiční rozsvěcení vánočního stromu, mikulášskou nadílku nebo den dětí. Občané mohou navštívit mnohé plesy – např. obecní, rybářský, myslivecký, či dětský karneval, letní i zimní zábavy, farmářské trhy, letní kino apod. Ke sportovním akcím se řadí např. exhibice v házené, tenisový i volejbalový turnaj, různé vánoční turnaje místních sportovních celků či pochod okolo mlýnů. Na organizaci mnohých společenských událostí se podílí samotná obec ve spolupráci s místními spolky. Přehled spolků vykonávající činnost v obci je uveden v následující podkapitole. Kulturní akce jsou pořádány jak v kulturním domě (viz níže), tak pod širým nebem – nejčastěji v centru obce na prostranství na návsi nebo na hřišti za obchodem.

V obci dále působí Římskokatolická církev spadající pod farnost Moravany. Pod farnost spadají Moravany, Nebovidy a Nové Moravany. Pravidelné bohoslužby se konají v místním kostele – Kostel sv. Václava v Moravanech, poprvé vzpomínaný v roce 1289. Kostel sv. Václava je od roku 1958 památkově chráněn a je kulturní památkou. Nedaleko kostela se nachází obecní hřbitov. K dalším památkám obce



se kromě kostela řadí drobné sakrální stavby – 3 kříže v zastavěné části obce, 3 kříže mimo intravilán obce a dále nově opravený smírčí kámen na návsi.

Obyvatelé Moravan mohou využít služeb obecní knihovny, která je od roku 2013 umístěna v nové budově obecního úřadu. Knihovna je doplněna o oddechové a odpočinkové zóny s mnoha variabilními komponenty sedacího nábytku. Poskytuje tak příjemné prostředí pro všechny malé i velké čtenáře. Při kolektivní návštěvě knihovna pojme až 15 dětí/ žáků.

Spolková činnost a sport

Zázemí pro spolkovou a sportovní činnost v obci tvoří kulturní dům a tělocvična. V kulturním domě, který byl původně německým spolkovým domem, je využíván sál pro konání různých kulturních a sportovních akcí, volnočasových kroužků apod. Další kulturní a sportovní akce se konávají na návsi, na hřišti za obchodem apod. Sál v kulturním domě je nově zrekonstruován a hojně využíván. Z důvodu velikosti obce však jeho kapacity nedostačují. Obyvatelé Moravan v obci postrádají větší sportovní a společenskou halu s rozsáhlejší nabídkou sportovních a volnočasových aktivit. Rodiče s dětmi dále v obci mohou navštěvovat dětská hřiště, mnohým v Moravanech chybí hřiště pro starší děti.

V Moravanech dále působí řada spolků a organizací nabízejících volnočasové aktivity. Jedná se např. o spolek **Vrabčák Moravany, z.s.** – volnočasové aktivity pro děti a dospělé; **Rybářský spolek Moravany; Honební společnost** a další. Mezi sportovně založené spolky/ kluby patří **Sportovní klub Moravany**, florbalový klub **F. K. Troopers**, který organizuje trénink nejmladších sportovců (5 až 10 let) a snaží se o vybudování trvalé členské základny pro tento sport. Pod hlavičkou České florbalové unie se účastní i daných kategorií ligových soutěží a dalších prestižních zápasů. Dále zde působí futsalový klub **SK Sokol Moravany**, který se účastní i okresních a ligových soutěží. V Moravanech se také nachází rozsáhlá hráčská obec biliard hokeje (česky šprtec) a hráče zde do místní ligy organizuje Klub biliard hokeje Moravany. Dále se v obci nachází odloučené pracoviště jezdeckého klubu **TJ Pegas Brno**.

Cestovní ruch

Zalesněná jihozápadní část katastru obce se svažuje k říčce Bobravě, která protéká územím Přírodního parku Bobrava. Samotný přírodní park je hojně navštěvovaný jak pěšími, tak cyklisty. Park protíná turistická trasa Údolím Bobravy dlouhá 14,6 km. Turistům nabízí pěší túru z velké části vedoucí přímo podél říčky Bobrava. Územím parku se rovněž táhne naučná cyklotrasa o celkové délce 42,7 km. Trasa této cyklotrasy vede z Brna-Pisárek a dále územím obcí Ostopovice, Střelice, Radostice, Želešice (lom), Modřice až do Brna-Nového Lískovce. Na celé trase turisté zároveň míjejí několik starých mlýnů a jiných vodních děl, ležících na říčce Bobravě.

Obec Moravany dále v roce 2018 zrevitalizovala starou stezku vedoucí od říčky Bobravy směrem do obce. Na stezce byla vystavěna naučná stezka „Bobrstezka“, kde byly instalovány herní a naučné prvky. V roce 2019 obec dále pokračovala ve stejném duchu s revitalizací původní studánky, kde byla nainstalována pumpa s kaskádovitým spádem – „studánka víly Vrbičky“. Obě zmíněná místa jsou hojně navštěvována zejména rodinami s dětmi, kdy takto tráví čas v přírodě. Dále mohou turisté na území obce nalézt již zmíněné kulturní památky a navštívit tradičně pořádané akce (viz výše).

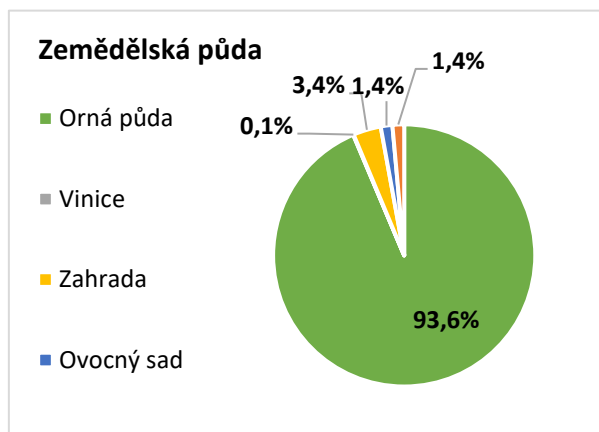
1.6 Životní prostředí

Půdní fond

Moravany se nachází na pomezí významných geomorfologických provincií – České vysočiny a Západních Karpat, kde se rozprostírají na pomezí Bobravské vrchoviny. Okolní krajina obce je významně ovlivněna zemědělskou a průmyslovou činností, která ji změnila v téměř bezlesou kulturní krajinu.

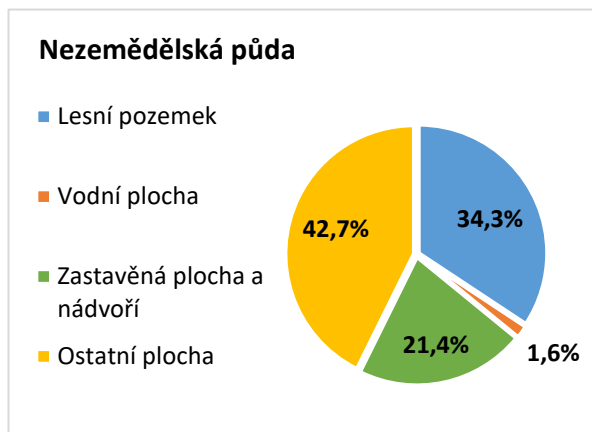
Z celkové výměry pozemků 663,55 ha tvoří zemědělská půda 78 %, tj. 517,08 ha, a nezemědělská půda 22 % všech pozemků (146,47 ha). Ze zemědělské půdy pak představuje 484 ha (94 %) půda orná, dále 3,5 % zahrady a zanedbatelnou část ovocné sady, trvalé travní porosty a vinice. Půdy na území obce patří převážně k bonitně nejcenějším půdním typům s nadprůměrnou produkční schopností. Převažuje zde půdní typ černozem/hnědozem a půdní druh hlinitý.

Z nezemědělské plochy tvoří 63 ha (43 %) ostatní plochy, 34 % lesní pozemky (50 ha), které se nachází zejména v jihozápadním výběžku katastru při říčce Bobrava. Zastavěná plocha a nádvoří zabírá plochu 31,5 ha a vodní plochy 2 ha.



Obrázek 9 Využití zemědělské půdy v obci Moravany v roce 2019

Zdroj: www.czso.cz; vlastní zpracování



Obrázek 10 Využití nezemědělské půdy v obci Moravany v roce 2019

Zdroj: www.czso.cz; vlastní zpracování

Půdy v katastru obce lze označit za náchylnější k větrné erozi a potenciálně i vodní erozi zemědělských půd. To zejména z důvodu intenzivního využívání zemědělských půd, u nichž chybí remízky, biokoridory a jinak porostlé oblasti, které by případně přispěly ke zpomalení zvětrávání půdy.

Povodí a vodní toky

Katastr obce se řadí k úmoří Černého moře a povodí řeky Svatky. Nejvýznamnějším vodním tokem na území katastru je říčka Bobrava, která se nachází v jihozápadní části, kde tvoří část přirozené hranice s katastrem obec Ořechov. Samotným středem obce protékal Moravanský potok, ten je ale dnes zatrubněn a na povrch se dostává až na okraji zástavby, kde obtéká nově vybudovaný rybník (napuštěn roku 2014). Rybník je využíván výhradně pro sportovní rybolov a není vhodný pro koupání. Dále se jedná o již zmíněnou zrevitalizovanou „studánku Víly Vrbičky“. Jiná významná vodní díla vytvořená člověkem se na území obce nenacházejí. Moravany se nachází v záplavové oblasti a z tohoto důvodu má obec v jihozápadní části obce u ulice K Pegasu zbudovaný suchý poldr.



Kvalita ovzduší

Na území obce je stav zhoršené kvality ovzduší. Hlavní zdroj znečištění v současnosti představuje silniční doprava – jako zdroj polétavého prachu a smogu v okolí hlavní silnice procházející obcí a rovněž z nedaleké dálnice D1 a průmyslové zóny v obci Moravany a přilehlých Modřicích. Se zhoršenou kvalitou ovzduší souvisí zatížení obyvatel obce nadměrným hlukem, jehož zdrojem je právě zmíněná vysoká intenzita silniční dopravy. Vzhledem ke stále narůstajícímu zatížení silničních komunikací, zejména na ulici Hlavní bude při nerealizaci příslušných opatření docházet ke zhoršování aktuálního stavu.

Okolí obce a chráněná území

Na území katastru obce se nenachází žádné chráněné území. Jediným významným krajinným prvkem v blízkém okolí obce je Přírodní park Bobrava rozprostírající se kolem již zmíněné říčky Bobrava, která tvoří část přirozené hranice katastrů obce Moravany a Ořechov. Na území přírodního parku se nachází dvě maloplošná zvláště chráněná území – Střelický les a Střelická bažinka. Střelický les je přírodní památkou z důvodu ochrany teplomilné rostliny třemdavy bílé. Střelická bažinka je pak slatinnou loukou s mokřadem a typickými společenstvy fauny a flory.

Na území samotné obce a v blízkém okolí se již nenachází další významné krajinné prvky a chráněná území. Okolí obce je převážně kulturní krajinou, jejíž ráz je silně ovlivněn průmyslovou a zemědělskou činností.



1.7 Správa obce

Obecní úřad a kompetence obce

Obec je správním subjektem se základní působností a obecní úřad vykonává činnost pouze pro katastrální území obce Moravany. Moravany v přenesené působnosti spadají pod obec s rozšířenou působností Šlapanice. Místně příslušným stavebním úřadem pro katastrální území obce je stavební úřad Šlapanice. Moravany dále spadají pod pověřené pracoviště finančního úřadu, úřadu práce a katastrálního pracoviště Brno-venkov. Zřízenými organizacemi obce jsou:

- Mateřská škola Moravany, okres Brno-venkov, příspěvková organizace,
- Základní škola Moravany, okres Brno-venkov, příspěvková organizace,
- Obecní knihovna Moravany.

Obecní zastupitelstvo je patnáctičlenné. Zastupitelstvo pro období let 2018–2022 bylo zvoleno v rámci komunálních voleb uskutečněných v říjnu roku 2018. Ze členů zastupitelstva je volen starosta, místostarosta a 3 další radní obce. Zastupitelstvo obce zasedá obvykle jedenkrát za tři měsíce. Zasedání zastupitelstva jsou veřejná a jsou oznamována v předstihu na úřední desce obce. Rada obce je pětičlenným výkonným orgánem obce v oblasti samostatné působnosti a za její výkon se zodpovídá zastupitelstvu obce. Poradními orgány rady obce jsou kulturní, sportovní, tisková a stavební komise a nově vzniklá komise pro Jabloňový sad. Ze členů zastupitelstva je dále složen tříčlenný Kontrolní výbor a tříčlenný Finanční výbor.

V oblasti přenesené působnosti obce vykonává státní správu obecní úřad. Obecní úřad Moravany je dále jedním z kontaktních míst Czech Pointu, které umožňuje občanům vydat ověřené výstupy ze čtyř základních registrů systému státní správy.

Obec dále zaměstnává pracovníky na hlavní pracovní poměr. Jedná o 2 účetní, 4 referentky, 1 pracovníci úklidu, 5 technických pracovníků a 1 správce ČOV. Servis a údržba budov je prováděna na základě dohody o provedení práce nebo smluvně, stejně tak jako ostatní potřebné činnosti nespádající do každodenní náplně provozu úřadu.

Hospodaření a majetek obce

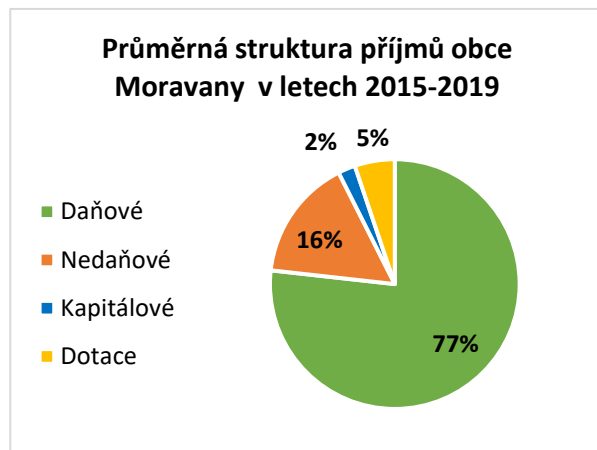
Tabulka 5 - Příjmy a výdaje obce Moravany v letech 2015–2019

Rok	Příjmy (tis. Kč)	Výdaje (tis. Kč)	Deficit (–) / přebytek (+) (tis. Kč)
2015	38 743 Kč	44 774 Kč	- 6 031 Kč
2016	42 570 Kč	35 621 Kč	+6 949 Kč
2017	52 929 Kč	56 545 Kč	-3 616 Kč
2018	53 785 Kč	60 725 Kč	-6 940 Kč
2019	57 574 Kč	41 866 Kč	+15 708 Kč

Zdroj: monitor.statnipokladna.cz

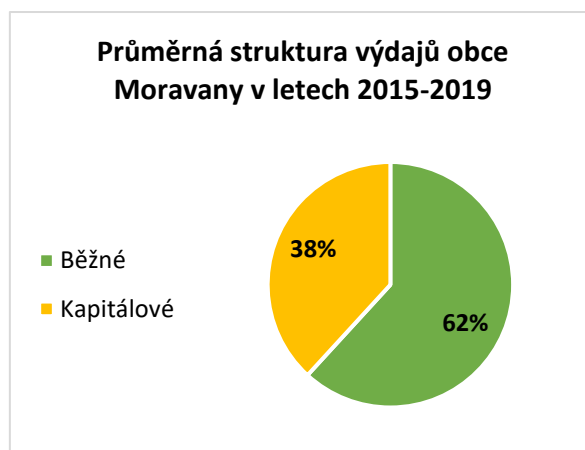
V posledních 5 letech je možné pozorovat stabilní navýšování příjmů obce. Mezi lety 2016 a 2017 došlo k nejvyššímu navýšení příjmu, a to o 10 mil. Kč. Uvedené lze z části přisuzovat obdrženým dotacím ve výši 7 mil. Kč. Obec se snaží na realizaci široké škály projektů žádat o dotace, ať již krajské či národní, tak z evropských fondů apod. V posledních 5 letech obec hospodařila jak s přebytkovým, tak deficitním rozpočtem. Ve sledovaném období dosáhla obec nejvyššího deficitu v roce 2018, kdy jeho výše činila 6,9 mil. Kč. V roce 2018 byly zároveň realizovány projekty s vyšší finanční náročností např. rekonstrukce

chodníků či rozšíření a stavební úpravy kulturního domu (viz tabulka níže). V roce 2019 přitom obec naopak hospodařila s přebytkem 15,7 mil. Kč.



Obrázek 11 Průměrná struktura příjmů obce Moravany v letech 2015–2019

Zdroj: monitor.statnipokladna.cz, vlastní zpracování



Obrázek 12 Průměrná struktura výdajů obce Moravany v letech 2015–2019

Zdroj: monitor.statnipokladna.cz, vlastní zpracování

Největší složku příjmů obce každoročně představují příjmy daňové. Zbytek příjmů, které obec obdržela v letech 2015–2019 tvořily příjmy nedaňové, dotace a v nepatrné výši příjmy kapitálové. Výdaje pak během daného období tvořila složka běžných a kapitálových výdajů, kdy je možné pozorovat převis výdajů běžných nad kapitálovými. Obec tak více než polovinu svých peněžních prostředků vynakládá především na zajištění chodu obce, poté až na větší akce převážně investičního charakteru.

Projekty obce

Následující tabulka zobrazuje přehled projektů, které obec realizovala během posledních 5 let:

Tabulka 6 - Projekty realizované na území obce Moravany v letech 2015-2016

Předmět projektu	Náklady v Kč	Z toho dotace v Kč	Termín realizace
Revitalizace zeleně v obci	710 940,-	533 205,-	2015
Výbudování logopedické třídy v MŠ	1 493 297,-	x	2016
Sanace vlhkosti v ZŠ	558 974,-	200 000,-	2016
Dostavba kanalizace Hlavní-Žitná	22 737 461,-	5 566 000,-	2016-2017
Rekonstrukce hřiště v MŠ Moravany	589 597,-	400 000,-	2017
Oprava stropu v budově ZŠ	1 631 220,-	x	2017
Rekonstrukce parku – nové chodníky, lavičky, veřejné osvětlení a úprava zelených ploch	1 296 599,-	x	2018
Rozšíření ordinace lékaře a zateplení budovy Klubu důchodců	1 004 683,-	250 000,-	2018
Rozšíření a stavební úpravy budovy Kulturního domu	18 338 577,-	1 716 400,-	2018
Rekonstrukce chodníků a komunikací na ulicích Střední, Slunná, K Pegasu, Tichá a U Rybníka	10 212 150,-	x	2018



Pohádková stezka Bobrstezka	1 266 507,-	1 149 500,-	2018
Pořízení knihovnického systému Tritius	89 219,-	62 000,-	2019
Přístavba Kulturního domu	14 148 164,-	x	2019
Přírodní zahrada Moravánek	194 676,-	78 074,-	2019
Studánka víly Vrbičky	1 019 909,-	730 719,-	2019
Obecní sad	158 445,-	64 500,-	2019
Vybudování kruhového objezdu včetně zastávek MHD, chodníků a přechodů	10 113 938,-	6-8 milionů (financování není ukončeno)	2020
Nový chodník Slunná-Modřická	672 772,-	x	2020

Zdroj: Dotazníkové šetření se starostkou obce

Bezpečnost a kriminalita

Kriminalita na území obce se projevuje zejména ve vykrádání rodinných domů a dalších drobných krádežích, což obyvatelé obce považují za palčivý problém. Dále se se jedná o přestupky, vznikající většinou v souvislosti s dopravou napříč obcí, kdy řidiči nedodržují maximální povolené rychlostní limity (viz výše).

Řešení přestupků je postoupeno obci s rozšířenou působností, tedy Městskému úřadu Šlapanice na základě veřejnoprávní smlouvy. Moravany nedisponují vlastní obecní policií a spadají do okrsku PČR obvodní oddělení Rajhrad. Občané Moravan by uvítali častější policejní hlídky či zřízení obecní policie.

Vnější vztahy a vazby

Obec Moravany působí ve dvou místních organizacích, které jsou zaměřeny na společný koordinovaný rozvoj daného území. Jedná se o Dobrovolný svazek obcí Šlapanicko (27 obcí z ORP Šlapanice) a dále Místní akční skupinu Bobravu, z.s. jejímž je obec Moravany spoluzakládajícím členem a od listopadu 2019 rovněž předsedou tohoto spolku. Pod MAS Bobrava spadá území 13 obcí z okolí. Jedná se o spolek obcí, aktivních občanů, podnikatelů, neziskových organizací a dalších aktérů z území, mající za cíl společný rozvoj území. Obec dále aktivně spolupracuje se sousedními obcemi Ostopovice (zemědělství, příroda, volný čas) a Nebovidy (volný čas, rekreace).



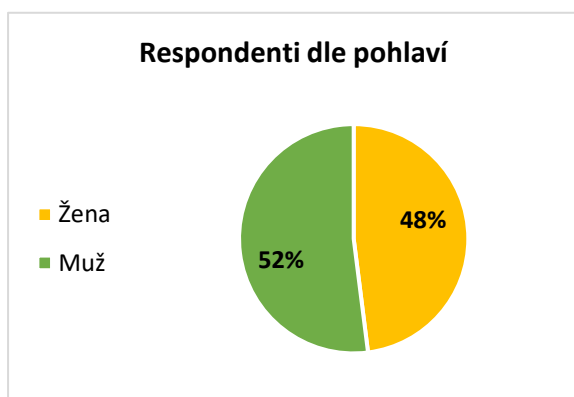
1.8 Názory veřejnosti, podnikatelů a neziskových organizací

Součástí zpracování strategického dokumentu obce byla dotazníková šetření mezi veřejností, podnikateli a nepodnikatelskými subjekty působícími v obci s cílem zachytit jejich názory a podněty pro budoucí rozvoj obce. Veřejnost, podnikatelé a nepodnikatelské subjekty působící v obci měli možnost vyplnit dotazníky on-line (odkaz byl umístěn na webových stránkách obce) a veřejnost také v tištěné podobě, kdy dotazníky byly k vyzvednutí na OÚ, v obchodě a na poště.

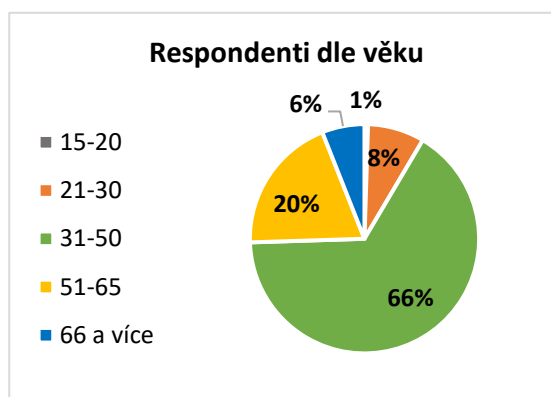
Veřejnost

Identifikace respondentů

Návratnost dotazníkového šetření byla celkem 240 dotazníků (z toho bylo 97 % dotazníků vyplněno on-line). Dotazníkového šetření se zúčastnilo vyšší procento mužského obyvatelstva než ženského, přičemž nejvíce z respondentů spadalo do věkové kategorie 31–50 let, následovala věková kategorie 51–65 let, nejméně se vyjádřilo dotazovaných ve věku 15–20 let.

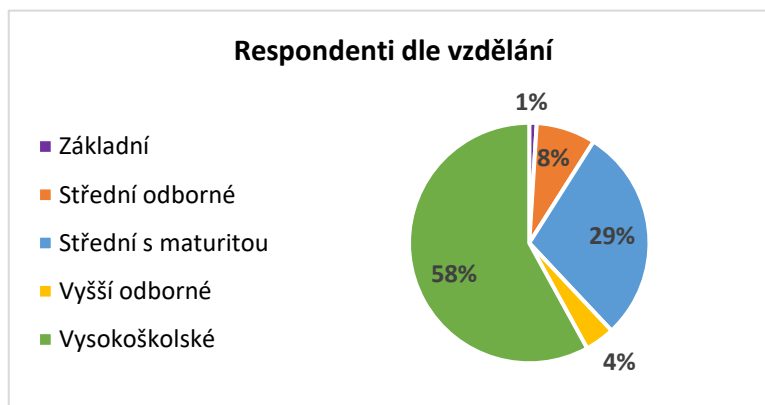


Obrázek 13 Respondenti dle pohlaví
Zdroj: Dotazníkové šetření mezi veřejností



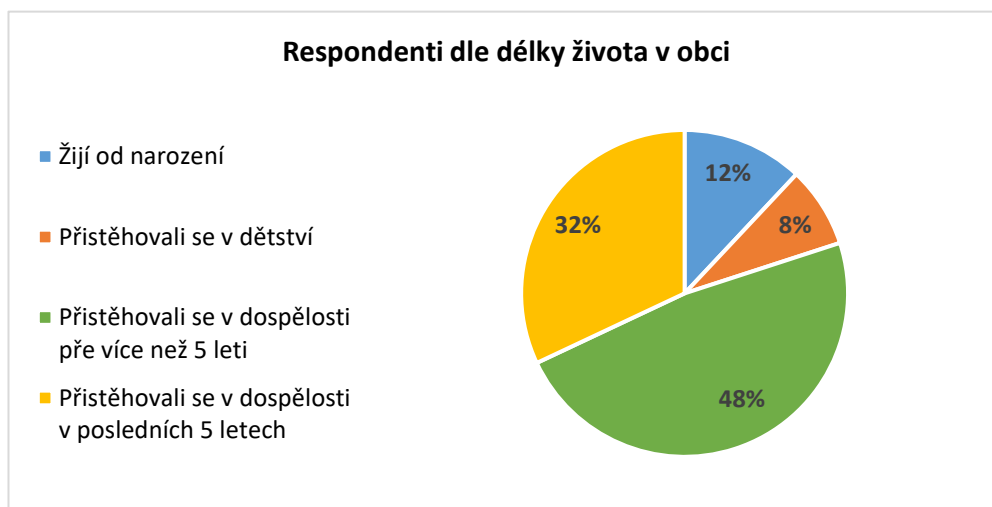
Obrázek 14 Respondenti dle věku
Zdroj: Dotazníkové šetření mezi veřejností

Nadpoloviční většina respondentů dosáhla vysokoškolského vzdělání (58 %), dále se jednalo o respondenty se středním odborným vzděláním s maturitou (29 %) a se středním odborným vzděláním (8 %). Dotazníkového šetření se zúčastnili respondenti s průměrně vyšším dosaženým vzděláním, než které v obci převažovalo v roce 2011 (tj. střední odborné vzdělání s maturitou), což dokladuje trend zvyšujícího se dosaženého vzdělání obyvatel.



Obrázek 15 Respondenti dle vzdělání
Zdroj: Dotazníkové šetření mezi veřejností

Z odpovídajících se 48 % respondentů do obce přistěhovalo v dospělosti před více než pěti lety, dále se jednalo o 32 % respondentů, kteří se do obce přistěhovali v posledních pěti letech. Od narození nebo od dětství v obci žije zbývajících 20 % respondentů, což opět dokladuje vysoký počet nově přistěhovalých obyvatel v obci.



Obrázek 16 Respondenti dle délky života v obci
Zdroj: Dotazníkové šetření mezi veřejností

Správa obce

Převážná většina respondentů hodnotí oblast činnosti správy obce pozitivně. S provozní dobou obecního úřadu, prací úředníků na obecním úřadě a informovaností o hospodaření obce je velká většina dotazovaných spokojena. Přístup zastupitelů k řešení podnětů od občanů 25 % respondentů hodnotí negativně. Nejčastěji využívanými zdroji informací o dění v obci jsou webové stránky (97 %), zpravodaj obce (95 %) a Facebook (71 %). Webové stránky jsou však dle mnohých zastaralé a nepřehledné. V menší míře obyvatelé získávají informace o dění v obci z rozhlasu a mobilního rozhlasu, vývěsky 50 % dotazovaných nevyužívá. Na veřejná zasedání zastupitelstva nechodí 70 % dotazovaných, neformálnímu kontaktu se zastupiteli se nebrání 46 % respondentů. Cca 83 % respondentů považuje za spolehlivý zdroj informací jak zpravodaj obce, tak webové stránky, dále 56 % facebook a 54 % mobilní rozhlas. Někteří by uvítali větší využití mobilního rozhlasu, dále funkční rozhlas a lepší komunikaci směrem k části Jabloňový sad. Obec by měla komunikaci směrem k občanům zlepšit – informovat co, proč a jak se děje a pružněji reagovat na dotazy občanů (např. oficiální stránka na facebooku).

Životní prostředí

Papír, plasty a sklo do sběrných kontejnerů ukládá kolem 90 % dotazovaných. Bioodpad 21 % respondentů kompostuje a dalších 58 % jej ukládá do kontejneru na bioodpad. Železo, hliník, baterie, elektrospotřebiče a nebezpečný odpad pak občané z velké části třídí v rámci sběru organizovaného obcí nebo jej ukládají jiným způsobem. Respondenti jsou se systémem třídění odpadu veskrze spokojeni, někteří by vzhledem k velikosti obce v Moravanech uvítali zřízení sběrného dvora či častější svoz velkoobjemného odpadu. Dále se jedná o požadavek na vyšší počet kontejnerů na bioodpad a častější svoz všech kontejnerů, občané by uvítali i kontejner na textil, hliník a kovy. Problémem je i nepořádek u všech kontejnerů a občané, kteří neuklízí po svých psech.

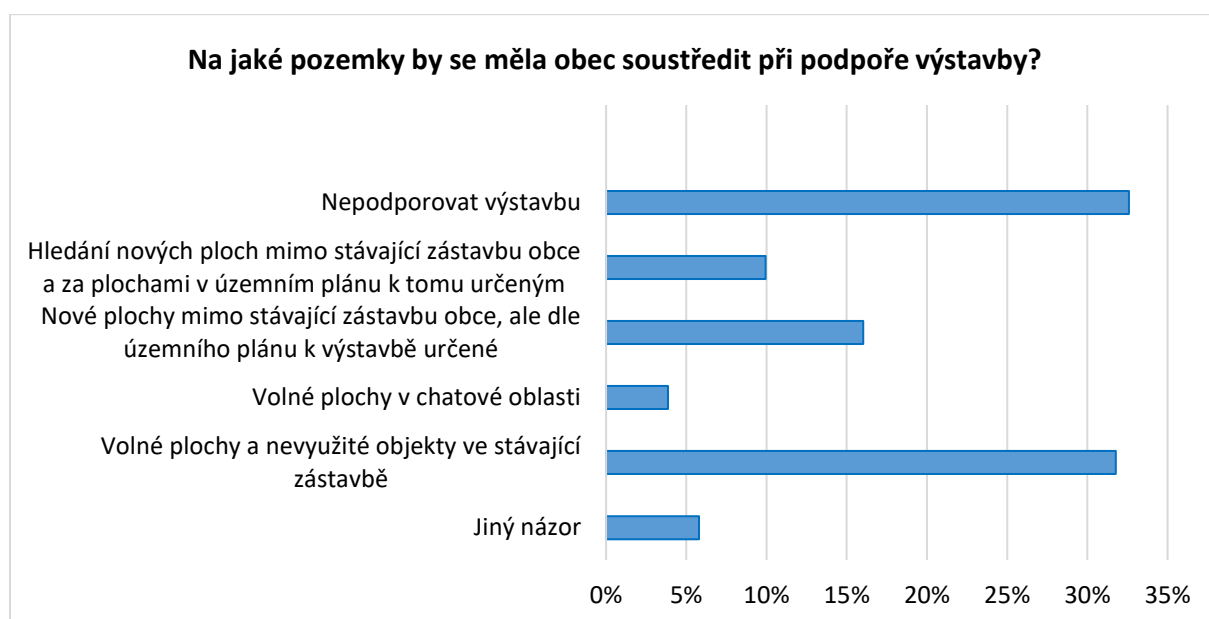
S kvalitou a údržbou veřejné zeleně v obci je spokojeno 73 % respondentů, kvalitu ovzduší hodnotí kladně 75 % respondentů a stav vodních toků 65 % dotazovaných. Místní chválí rekonstrukci parku a celkového prostranství u obecního úřadu, dále postupnou výsadbu stromů, a to i mimo zastavěnou



část obce a otevřenou zahradu „Moravánek“. Dále kladně hodnotí vybudování stezky Pohádkový potok a rekonstrukci původní studánky – „studánka Víly Vrbičky“. Za nevyhovující však považují péči o zeleň v části Jabloňový sad. Problémem je dále pálení odpadků ze strany bezohledných občanů. Hluková zátěž v obci je nevyhovující podle 41 % respondentů a dopravní zátěž podle 75 % dotazovaných. S vysokou dopravní zátěží souvisí právě hlukové zatížení a smog.

Infrastruktura a územní rozvoj

Územní plán obce zná 62 % respondentů. Dle 33 % dotazovaných by obec neměla podporovat další výstavbu vůbec, 32 % odpovědí doporučuje využít volných ploch a nevyužitých objektů ve stávající zástavbě obce a 16 % respondentů by pro výstavbu využilo plochy mimo stávající zástavbu obce, ale k výstavbě dle územního plánu určené. Občané nejsou nakloněni další výstavbě, a to zejména bytových domů, aniž by byly vyřešeny kapacity občanské vybavenosti – zejména MŠ a ZŠ, dále by se zvýšil tlak už na tak vysokou dopravní zátěž.



Obrázek 17 Dotaz na podporu výstavby v obci

Zdroj: Dotazníkové šetření mezi veřejností

Se stavem chodníků je spokojeno 80 % odpovídajících – chválí rekonstrukce chodníků během posledních let, s parkováním v obci je spokojeno 54 % a s provozem na komunikacích 49 % odpovídajících. Poslední uvedené představuje jeden z největších problémů obce – místní by uvítali snížení rychlostních limitů pro průjezd obcí a vyšší počet přechodů pro bezpečný pohyb po komunikaci pro chodce. Nevhodné jsou však některé zpomalovací retardéry ve vybraných částech obce (příliš blízko za sebou, nekvalitní provedení). Dalším problémem je absence chodníku na Modřické a nedostatek parkovacích míst v Jabloňovém sadu. Obslužnost veřejnou dopravou uvádí za vyhovující 74 % odpovídajících a kladně hodnotí zřízení spoje č. 51.

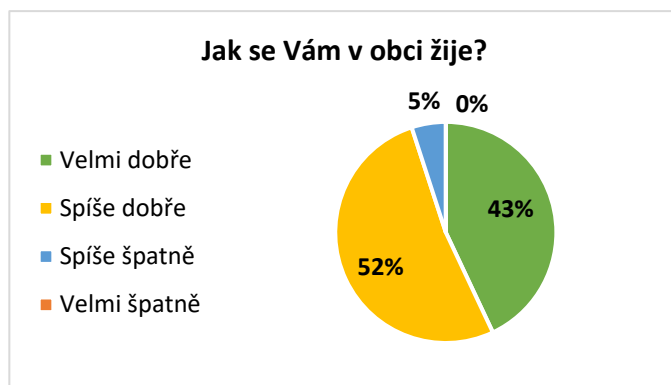
Se stavem elektrického připojení je spokojeno 87 % odpovídajících a se stavem plynofikace 87 % odpovídajících. Kanalizaci kladně hodnotí 78 % respondentů. 79 % odpovídajících je spokojeno se stavem odpočinkových zón a 83 % respondentů chválí dětská hřiště, kterých je v obci pro malé děti dostatek. Občané se však vyjadřují pro vybudování hřiště (např. fotbalové, skate park) pro starší děti, které nemají kde trávit svůj volný čas. S uvedeným souvisí i požadavek na vybudování víceúčelové sportovní haly v obci. 76 % respondentů považuje za dostatečný počet košů na psí exkrementy (nutno



přimět majitele po psech uklízet viz výše), dotazovaným však v obci chybí výběh/ plocha pro venčení psů.

Život v obci

Dle dotazovaných je s životem v obci spokojeno 94 % respondentů, z toho jej 42 % hodnotí jako velmi dobrý a 52 % jako spíše dobrý.



Obrázek 18 Dotaz na spokojenost s životem v obci

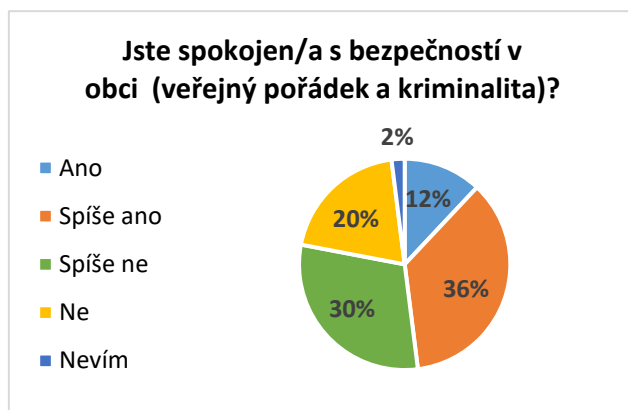
Zdroj: Dotazníkové šetření mezi veřejností

Nejvíce spokojeni byli dotazovaní z Moravan s nabídkou kulturních akcí, kterou za uspokojivou označilo 82 % dotazovaných, dále s nabídkou sportovních aktivit 59 % a s činností místních spolků 64 %. Stav kulturních zařízení hodnotí kladně 86 % dotazovaných. 69 % dotazovaných je spokojeno se službami knihovny, převážný zbytek respondentů její služby nevyužívá. 16 % respondentů postrádá místa pro setkávání občanů, a to zejména v zimě. Přes uvedené by někteří občané uvítali více kulturních akcí, zejména se zaměřit i na dospělé – akcí pro děti je dostatek. Občané by dále uvítali výstavbu víceúčelové haly pro sport a kulturu, kde by se občané dále mohli setkávat a zvýšil by se počet kulturních akcí.

S činností mateřské školy je spokojeno 88 % respondentů (vyjma uvádějících odpověď „nevím“), kladně respondenti také hodnotí činnost základní školy 85 %. Palčivým problémem je však nedostatečná kapacita jak mateřské školy, tak základní školy, kde by obyvatelé Moravan uvítali rozšíření základní školy i o druhý stupeň. S narůstajícím počtem obyvatel a dětí, tak rodiče musí děti často vozit do školek a škol mimo obec – lze očekávat další tlaky na kapacity.

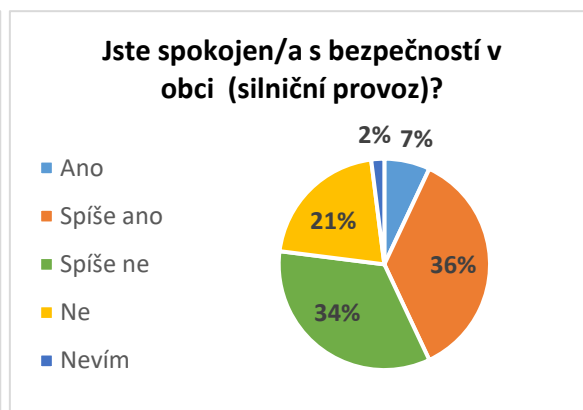
S nabídkou zdravotních služeb jsou občané spokojeni (52 % odpovídajících), zbytek se k této otázce nevyjádřil, protože využívají zdravotních služeb mimo obec. Obyvatelé Moravan by však v obci uvítali činnost zubaře a prodloužení ordinačních hodin pediatra na celý den. Dále by někteří byli pro zajištění sociálních služeb pro seniory.

Nabídka komerčních služeb v Moravanech není příliš rozsáhlá (konkurence města Brna a blízkého obchodního centra Futurum) – dotazovaní by v obci uvítali zejména pekárnu, rozšíření sortimentu ochodu s potravinami, řeznictví, lékárnu a bankomat. Dále vybudování obchodu s potravinami/večerky v Jabloňovém sadu. Místní v obci dále postrádají kavárnu, která by zároveň sloužila jako místo pro setkávání občanů.



Obrázek 19 Dotaz na spokojenost s bezpečností v obci (veřejný pořádek a kriminalita)

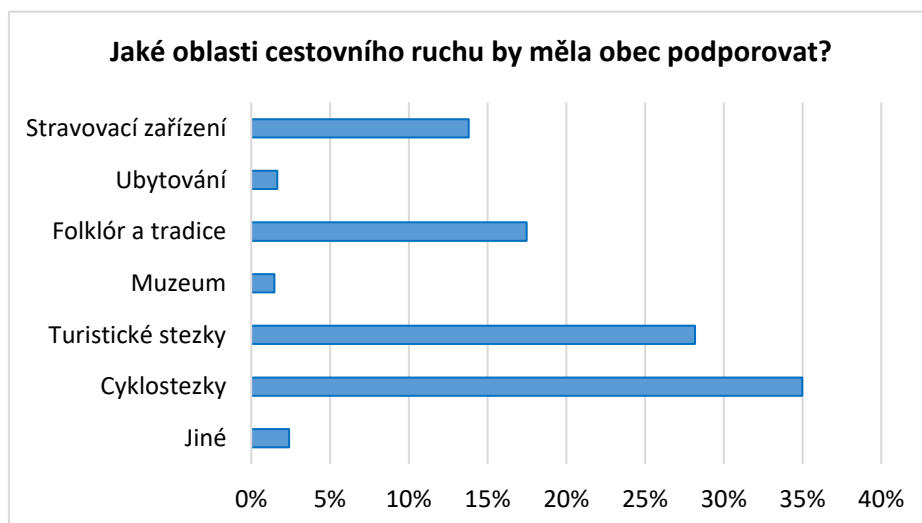
Zdroj: Dotazníkové šetření mezi veřejností



Obrázek 20 Dotaz na spokojenost s bezpečností v obci (silniční provoz)

Zdroj: Dotazníkové šetření mezi veřejností

Veřejný pořádek a kriminalitu nepovažuje za vyhovující 50 % respondentů. Problémem je vykrádání domů a s tím spojená kriminalita. Bezpečnost silničního provozu považuje za nevyhovující 55 % dotazovaných. Jak již bylo uvedeno výše, mezi nejnebezpečnější jevy místní řadí vysokou intenzitu dopravy a s ní spojené nedodržování maximální povolené rychlosti, zejména na hlavních tazích při průjezdu obcí, absenci a nepřehlednost přechodů pro chodce a absenci chodníku na Modřické. Za nebezpečnou dále občané považují křižovatku na Ostopovice, a naopak chválí nově vybudovaný kruhový objezd.



Obrázek 21 Dotaz na podporu cestovního ruchu v obci Moravany

Zdroj: Dotazníkové šetření mezi veřejností

Dle 35 % respondentů by se obec v rámci podpory cestovního ruchu měla zaměřit na budování cyklostezek a dále turistických stezek (28 %), což úzce souvisí s bezpečností pohybu cyklistů a chodců po komunikacích. Dále by uvítali propojení okolních obcí cyklostezkami/turistickými stezkami. 17 % tázaných by se dále zaměřilo na podporu folkloru a tradic a 14 % odpovídajících by si přálo podporu stravovacího zařízení. Místní se dále přimlouvají za výstavbu víceúčelové společenské haly.

Dle dotazovaných je jedním z největších problémů obce rychlá výstavba související s vysokým nárůstem nových obyvatel – integrace nových obyvatel není dobrá, někteří „starousedlíci“ nejsou nárůstu počtu obyvatel nakloněni a nové občany mezi sebe neradi integrují. Uvedené nejvíce cítí obyvatelé části Jablonový sad, která je situována mimo hlavní zastavěnou část obce.

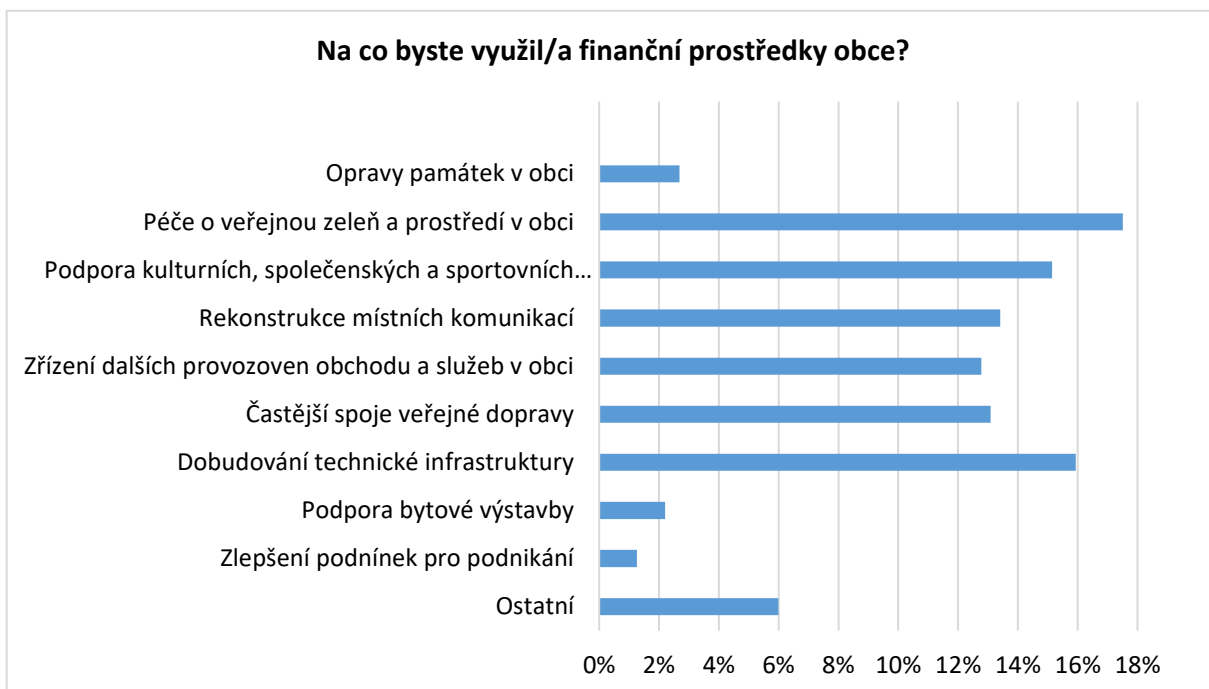


Podnikatelské prostředí

Na otázku spokojenosti s podmínkami pro podnikání v obci se 72 % respondentů vyjádřilo odpovědí „nevím“. V tomto případě není odpověď příliš překvapující, protože 79 % dotazovaných uvedlo, že nepodniká. 23 % dotazovaných je pak s podmínkami pro podnikání v obci spokojeno. Občané jsou spíše pro podporu místních drobných podnikatelů, podnikání větších subjektů či rozšiřování průmyslových zón na území obce se brání.

Další rozvoj obce

V rámci dalšího rozvoje obce by největší část, konkrétně 18 % respondentů, využila finanční prostředky na péči o veřejnou zeleň a prostředí v obci a 16 % na dobudování technické infrastruktury. 15 % respondentů by se zaměřilo na podporu kulturních, společenských a sportovních aktivit. Shodně, tedy 13 % byly zastoupeny odpovědi „Zřízení dalších provozoven obchodu a služeb v obci“, „Častější spoje veřejné dopravy“ a „Rekonstrukce místních komunikací“.



Obrázek 22 Dotaz na potenciální využití finančních prostředků obce
Zdroj: Dotazníkové šetření mezi veřejností



Podnikatelé

Dotazníkového šetření mezi podnikateli se zúčastnily 2 podnikatelské subjekty, jednalo se o 1 společnost s ručením omezeným a 1 osobu samostatně výdělečně činnou. Předmětem činnosti respondentů jsou služby, u jednoho z nich konkrétně projekce dopravních staveb.

Oba dva odpovídající subjekty v obci působí 5–10 let. Jeden ze subjektů má působnost regionální, druhý národní. Jeden z nich má 1–3 zaměstnance a druhý z odpovídajících nemá zaměstnance žádné. Odpovídající nepreferuje zaměstnance z místa jeho působnosti, přičemž předpokládá, že v dalších 5 letech bude nabírat zaměstnance nové. Oba dva respondenti spolupracují s firmami ze svého okolí.

Oba respondenti považují prostory pro výkon své činnosti za dostatečné, ale připouští, že se uvedené můžou do budoucna změnit. Dopravní infrastruktura není dle obou respondentů dostatečná, jeden z nich ji považuje ve špatném stavu. Za největší negativní vliv na současný a budoucí vývoj činnosti respondentů považují nedostatečnou podporu obce, nedostatek finančních zdrojů, nedostupnost kvalitních lidských zdrojů a legislativní omezení. Odpovídající jsou spokojeni s informovaností o jejich činnosti mimo území obce. Pro jednoho z nich je spolupráce s obcí důležitá, pro druhého ne. Pro podporu činnosti respondentů by ze strany obce uvítali informování o plánované výstavbě dopravních staveb a zasílání upozornění na nabídky zakázek od obce.

Nepodnikatelské subjekty působící v obci

Dotazníkového šetření mezi nepodnikatelskými subjekty působícími v obci se zúčastnil 1 subjekt. Jednalo se o sportovní klub. K 1. 1. 2020 měl klub 300 členů, přičemž zájem o sportovní klub stále roste. Subjekt v obci působí více než 10 let, zároveň působí na území několika okolních obcí. Subjekt nemá zaměstnance. S informovaností o své činnosti mimo území obce je klub spokojen, dále kladně hodnotí jak spolupráci s obcí a podporu ze strany obce, tak finanční podporu zájmových organizací ze strany obce. Klub však považuje za nedostatečné podmínky a zázemí/ prostory v obci pro svoji činnost, které považuje za největší překážku pro svoji činnost. Z tohoto důvodu podporuje výstavbu víceúčelové sportovní haly, která by respondentovi poskytla kvalitní zázemí pro jeho činnost.



2. Východiska pro návrhovou část

2.1 SWOT analýza

Tabulka 7 – SWOT analýza obce Moravany silné a slabé stránky

SILNÉ STRÁNKY	SLABÉ STRÁNKY
Nižší průměrný věk obyvatel	Skokový nárůst počtu obyvatel
Nárůst počtu vysokoškolsky vzdělaných osob	Nedostatečná kapacita stávající MŠ a ZŠ a absence II. stupně ZŠ
Nízký podíl nezaměstnaných osob	Nevyhovující stav některých komunikací a chodníků např. na ul. Růžová, Žitná a absence chodníku na ul. Modřická
Vysoké zastoupení lokálních zaměstnavatelů	Absence cyklostezek/cyklotras/ turistických stezek a jejich napojení na okolní obce
Zrekonstruovaná většina komunikací v obci	Vysoká dopravní zátěž a nízká bezpečnost provozu
ČOV na území obce	Nedostatek parkovacích míst v obci
Péče o veřejnou zeleň/ veřejná prostranství a okolí obce	Nízký počet kontejnerů na bioodpad
Systém tříděného sběru odpadu	Absence sběrného dvora/ nízká frekvence svozu velkoobjemového odpadu
Dobré spojení s centrem města Brna	Malá nabídka komerčních služeb v obci
Dobrá meziobecní spolupráce	Nedostatek hřišť pro starší děti
Aktivní spolkový život, občanská iniciativa a tradiční kulturní akce	Absence víceúčelové haly dostačující kapacitám obce
Zrekonstruovaný kulturní dům	Absence výběhu pro psy
Množství volnočasových aktivit mladších dětí	Integrace nových obyvatel v obci
	Kriminalita spojená s vykrádáním domů
	Nízká míra zalesnění katastru obce
	Péče o zeleň v části Jabloňový sad
	Informovanost občanů o dění v obci/ mobilní rozhlas
	Absence sociálních služeb
	Celkový stav a jednotný systém kanalizace

Zdroj: Analýza, dotazníková šetření



Tabulka 8 - SWOT analýza obce Moravany příležitosti a hrozby

PŘÍLEŽITOSTI	HROZBY
Výhodná poloha v blízkosti města Brna	Skokový nárůst počtu obyvatel bez vyřešení kapacit občanské vybavenosti, zejména MŠ a ZŠ
Pěkné okolí obce a blízkost přírodního parku Bobrava	Velké tlaky na další výstavbu v obci
Péče o zeleň a okolní prostředí obce	Zvýšení dopravní zátěže – zvýšení hlukové zátěže, zvýšení množství zplodin, snížení bezpečnosti
Úrodná zemědělská půda	Výstavba křižovatky D43 a Jihozápadní tangenty
Další spolupráce s obcemi v okolí (v rámci MAS Bobrava, DSO apod.)	Zhoršování kvality životního prostředí
Občanská iniciativa a spolky působící v obci	Zvyšující se náklady na údržbu stávající technické infrastruktury
Integrace nových obyvatel a zvýšení jejich zájmu o dění v obci	Nezájem občanů o dění v obci
	Rozšiřování průmyslových zón

Zdroj: Analýza, dotazníková šetření

2.2 Limity rozvoje

Limity rozvoje představují faktory, které může obec v rámci svého rozvoje jen obtížně ovlivnit a musí je respektovat. Nejvýznamnější limity rozvoje obce Moravany jsou:

- půdy těžko vyjmutelné ze zemědělského půdního fondu,
- půdy a pozemky v soukromém vlastnictví,
- dálnice D43.

2.3 Problémová analýza

1. Nedostatečné kapacity občanské vybavenosti

Za jeden z nejpalčivějších problémů obce lze v posledních letech považovat rychlý nárůst počtu obyvatel a velký tlak na další výstavbu v obci (jak ze strany občanů, tak developerů), bez toho, aniž by byly vyřešeny kapacity občanské vybavenosti. Nejvíce tento problém pociťují rodiče dětí a žáků, neboť kapacita mateřské i základní školy je dlouhodobě nedostatečná, dále se jedná o absenci II. stupně vzdělávání na ZŠ. Nabídka komerčních služeb v obci rovněž není rozsáhlá, sortiment jediné samoobsluhy je vzhledem k velikosti obce velmi omezený, chybí specializované prodejny např. pekárna, lékárna apod.

S občanskou infrastrukturou dále souvisí absence sociálních služeb a víceúčelové haly, která by obyvatelům Moravan nabídla sportovní a společenské vyžití, dále místo pro setkávání občanů. Kulturním domem obec sice disponuje, ale jeho kapacity a využití nejsou vzhledem k velikosti obce dostačující. Obyvatelům v Moravanech dále chybí hřiště pro starší děti a uvítali by více akcí i pro dospělé. Zde může obec profitovat z aktivity místních spolků, které pořádají značné množství kulturních a společenských akcí a místní spolky v jejich činnosti dále podporovat. Pro místní jsou důležité i mezilidské vztahy v obci, přijetí nových obyvatel však mnohdy bývá obtížné.



Výstavbu nových domů bohužel dále doprovází kriminalita spojená s jejich vykrádáním. Tato oblast je pro obec velmi problematicky řešitelná, přesto by chtěla v rámci prevence v obci zavést kamerový systém (např. u vjezdů do obce).

2. Nízká bezpečnost silničního provozu a pohybu na komunikacích

Příčinou nízké bezpečnosti silničního provozu je vysoká intenzita osobní i nákladní dopravy, zejména na ulicích Hlavní a Modřická, které jsou hlavními průtahy směrem na Brno. Vysokou intenzitu dopravy doprovází nedodržování nejvyšší povolené rychlosti, zvýšená hluková zátěž a prašnost. Z důvodu rychlého průjezdu obcí směrem z/do Brna obec spolu s JmK vybudovala kruhový objezd, který má za cíl řešit snížení rychlosti před vjezdem do obce. Jako vhodné řešení zpomalení vozidel ve vybraných částech obce se dále jeví vybudování betonových retardérů, tzv. vyvýšené křižovatky a parkovacích zálivů, které přirozeně omezují rychlost projíždějících vozidel.

Bezpečnost chodců a cyklistů na komunikacích je snížena i absencí cyklostezek/ cyklotras/ turistických stezek, stavem chodníků ve vybraných částech obce a absencí chodníku na Modřické. Dále se jedná o doplnění přechodů a míst pro přecházení na vhodných místech v obci. V neposlední řadě je nutno řešit stav stávajících zastávek MHD a nedostatek parkovacích míst, zejména v části Jabloňový sad.

3. Veřejná prostranství a pořádek v obci

K dalším nedostatkům obce souvisejícím opět s vysokým nárůstem počtu obyvatel je nedostatečný počet kontejnerů na bioodpad, méně častý vývoz kontejnerů a častý nepořádek u kontejnerů a na některých veřejných prostranstvích (např. dětská hřiště). Vzhledem k velikosti obce by občané dále uvítali zřízení sběrného dvora či častější vývoz velkoobjemového odpadu. V souvislosti s uvedeným je ze strany občanů kladen důraz na celkovou údržbu a obnovu veřejných prostranství a péči o zeleň v obci i mimo zastavěnou část obce. S čistotou obce dále souvisí funkční kanalizace s odděleným kanalizačním systémem. Kanalizace v obci vyžaduje průběžné rekonstrukce a modernizace. S kanalizací v obci dále souvisí problémy jako propadlé komunikace apod.

Obyvatelé chválí zahradu „Moravánek“, stezku „Bobrstezka“ a obnovu staré studny „studánka víly Vrbičky“ a podporují výstavbu obdobných stezek, které podpoří výlety do okolí obce. Obec by ve stejném duchu chtěla na svém území vybudovat i další stezky. Dále obyvatelé požadují vybudování výběhu pro psy.

2.4 Vazby na další koncepční dokumenty

- **Zásady urbánní politiky – Aktualizace 2017** – rozvíjet občanskou vybavenost, zvyšovat její kvalitu a bezbariérovou přístupnost (zdravotnická zařízení, školská zařízení, zařízení v oblasti sociální péče, kulturní zařízení, sportoviště aj.), podporovat výstavbu a modernizaci vzdělávací infrastruktury MŠ, ZŠ, při zohlednění demografických trendů a požadavků trhu práce.
- **Zásady urbánní politiky – Aktualizace 2017** – podporovat rozvoj infrastruktury pro nemotorovou dopravu, zajišťovat dostupnou veřejnou dopravu a rozvíjet integrované dopravní systémy s napojením do širšího území regionu, včetně zajištění bezbariérovosti pro osoby se sníženou schopností pohybu a orientace, snižovat dopady dopravy do složek životního prostředí a na zdraví obyvatelstva.
- **Plán odpadového hospodářství ČR 2015–2024** – využití bioodpadu, motivace k minimalizaci množství komunálního odpadu a jeho třídění.



- **Strategie ochrany biologické rozmanitosti ČR 2016-2025** – upřednostnění bývalých průmyslových areálů (brownfields) pro novou výstavbu, realizace komplexních pozemkových úprav s důrazem na kvalitní plnění společenských funkcí, podpora realizace opatření ke zprůchodnění krajiny v rámci komplexních pozemkových úprav, umožnění efektivního zakládání/obnovy funkčně propojených ploch a prvků sídelní zeleně.
- **Integrovaný regionální operační program 2014-2020** - podpora infrastruktury pro předškolní vzdělávání – podpora zařízení péče o děti do 3 let, dětských skupin a mateřských škol; podpora infrastruktury pro základní vzdělávání v základních školách; zvýšení podílu udržitelných forem dopravy.
- **Strategie rozvoje lidských zdrojů Jihomoravského kraje 2016–2025** – posilování kvality vzdělávání, prevence sociálního vyloučení.
- **Koncepce bezpečnosti silničního provozu v Jihomoravském kraji** – zvyšování bezpečnosti silničního provozu na území JMK, zejména v oblastech podpory zklidňování silničního provozu oddělením motorové dopravy od pěší a cyklistické, odstraňováním nehodových úseků na krajských silnicích (silnice II. a III. třídy).
- **Program rozvoje sítě cyklistických komunikací s minimálním kontaktem s motorovou dopravou v JMK** – bezpečnost cyklistické dopravy, zvýšení kvality komunikací a jejich bezpečnosti.
- **Koncepce rozvoje cyklistiky v Jihomoravském kraji na období 2015–2023** – podpora cyklistické dopravy, cyklistika jako součást dopravního systému.
- **Program rozvoje Jihomoravského kraje 2018–2021** – podpora přípravy a realizace klíčových dopravních staveb (podpora řešení dopravní zátěže obcí); rozvoj technické infrastruktury (podpora dobudování kanalizací a ČOV v obcích, koordinace rozvoje informační infrastruktury); zajištění dostupnosti zdravotnické péče (podpora zajištění zdravotní péče v obcích); rozvoj podmínek pro kulturu, sport a volnočasové aktivity (podpora rozvoje kultury a památkové, podpora sportovní infrastruktury); udržení služeb na venkově (podpora vybavenosti venkovských obcí, podpora spolkové a dobrovolnické činnosti); zvyšování kvality životního prostředí (podpora výsadby a zkvalitňování zeleně); zkvalitnění podmínek pro cestovní ruch (budování turistických cyklostezek).
- **Strategie území správního obvodu OPR ŠLAPANICE v oblasti předškolní výchovy a základního školství, sociálních služeb, odpadového hospodářství a bezpečnosti na období 2014-2024** – rozšíření kapacit mateřských škol/ základních škol; vytvoření bytových kapacit pro seniory; vybudovat nové sběrné dvory a optimalizovat síť sběrných dvorů; zavedení kontrol rychlosti, zpomalovacích prvků a dalších opatření na zajištění bezpečnosti na komunikacích na rizikových místech; výstavba cest a cyklostezek pro nemotorovou dojížděku za prací, do škol a za službami mezi obcemi SO ORP.
- **Strategie komunitně vedeného místního rozvoje MAS Bobrava 2014–2022** – bezpečnost cyklistické dopravy, zvyšování bezpečnosti komunikací, zvýšení kvality komunikací, infrastruktura mateřských a základních škol, podpora aktivního života na venkově, infrastruktura občanského a kulturního života, zvýšení kvality životního prostředí.



Návrhová část

3. Strategická vize

3.1 Vize obce Moravany

Obec Moravany je klidné místo pro život s dostatečnými kapacitami občanské vybavenosti a kvalitní infrastrukturou. Obec pro své občany poskytuje klidné a bezpečné bydlení včetně pestrého kulturního a společenského života v čistém a příjemném prostředí. V Moravanech jsou udržovány dobré sousedské vztahy a místní se aktivně zapojují do lokálního dění v obci. Obec si zachovává svůj venkovský charakter a pečuje o veřejná prostranství a zeleň.

Obec z důvodu své velikosti a vzhledem k blízkosti města Brna nemůže občanům zajistit všechny služby související s občanskou vybaveností, přesto se snaží z výhodné polohy v blízkosti velkého města profitovat a být tak atraktivním místem pro život. Další výstavbu v obci se Moravany snaží usměrňovat zejména s ohledem na kapacity občanské vybavenosti a zatížení dopravou a průmyslovou činností.

Obec zodpovědně hospodaří se svěřenými peněžními prostředky a investuje je do projektů podporujících další rozvoj obce ve všech oblastech. K naplňování vize by mělo dojít prostřednictvím naplňování dlouhodobých strategických cílů, navazujících opatření a konkrétních aktivit, jejichž nutnost realizace vyplynula z provedené analýzy, dotazníkového šetření a veřejného projednání dokumentu s občany.

3.2 Dlouhodobé strategické cíle

Obec Moravany si v rámci naplňování vize obce na příštích 6 let stanovila následující dlouhodobé strategické cíle:

Cíl 1: Dostupná a kvalitní občanská vybavenost

- indikátor: kapacita mateřské školy
- indikátor: kapacita základní školy
- indikátor: počet vybudovaných zařízení občanské vybavenosti

Cíl 2: Zvýšení kvality infrastruktury obce

- indikátor: počet km zrekonstruovaných komunikací
- indikátor: počet km zrekonstruovaných chodníků
- indikátor: počet km vybudovaných chodníků
- indikátor: počet km vybudovaných cyklostezek
- indikátor: počet opatření vedoucích ke zvýšení dopravní bezpečnosti v obci
- indikátor: počet km rekonstruované kanalizace

Cíl 3: Příjemné a bezpečné prostředí obce

- indikátor: počet opatření vedoucích ke zlepšení prostředí v obci (veřejná prostranství v intravilánu obce, extravilán obce)
- indikátor: počet opatření vedoucích k prevenci kriminality
- indikátor: počet vysázených stromů
- indikátor: počet km vybudovaných turistických stezek



4. Opatření a aktivity

Opatření a aktivity formulují konkrétní kroky k naplňování vize obce Moravany. Opatření zastřešují soubory konkrétních aktivit k určitému tématu a stanoví přístup k řešení jednotlivých témat/problémů, prostřednictvím nichž dochází k postupnému naplňování nadřazených strategických cílů.

V průběhu zpracování Programu rozvoje obce Moravany na období 2021–2026 nebylo cílem vymezit jednotlivé skupiny opatření a aktivit, tak aby pojmul všechny nevyhovující oblasti obce. Stanovené rozvojové aktivity a opatření reflektují aktuální problémové oblasti obce Moravany, a to s ohledem na výsledky dotazníkových šetření a veřejného projednání dokumentu. Zároveň se jedná o aktivity a opatření, které jsou pro rozvoj obce prioritní a rovněž v souvislosti s jejich finanční náročností realizovatelné v návrhovém období let 2021–2026.

Tabulka 9 – Přehled cílů, opatření a aktivit návrhové části

Cíl	Opatření	Aktivita
Cíl 1 Dostupná a kvalitní občanská vybavenost	O 1.1 Kvalitní a dostupné vzdělávání	1.1.a Zvýšení kapacity mateřské školy
		1.1.b Zvýšení kapacity základní školy
		1.1.c Rozšíření kapacity ZŠ o II. stupeň vzdělávání
		1.1.d Modernizace výuky na základní škole
	O 1.2 Rekonstrukce objektů občanské vybavenosti	1.2.a Rekonstrukce budovy pošty
		1.2.b Výstavba domu služeb na návsi
		1.2.c Výstavba obecních bytů pro seniory
	O 1.3 Podpora kultury, sportu a spolkového života	1.3.a Výstavba víceúčelové haly
		1.3.b Výstavba školního hřiště
		1.3.c Podpora kulturních a společenských akcí
		1.3.d Podpora činnosti místních spolků



	O 1.4 Podpora veřejných prostranství	1.4.a Vybudování výběhu pro psy
		1.4.b Budování nových hřišť pro starší děti
Cíl 2 Zvýšení kvality infrastruktury obce	O 2.1 Zlepšení stavu dopravní infrastruktury	2.1.a Rekonstrukce místních komunikací
		2.1.b Zastávky MHD
	O 2.2 Zlepšení stavu infrastruktury pro pěší a cyklistickou dopravu	2.2.a Výstavba cyklostezky
		2.2.b Výstavba chodníku na ul. Modřická
		2.2.c Rekonstrukce chodníků ve vybraných částech obce např. na ul. Růžová, Žitná, Polní
	O 2.3 Zvýšení bezpečnosti dopravní infrastruktury	2.3.a Navýšení počtu přechodů pro chodce a míst pro přecházení
		2.3.b Snížení rychlosti pro průjezd obcí – radary a další bezpečnostní prvky
		2.3.c Dopravně bezpečnostní úpravy v severní části obce – parkovací zálivy
	O 2.4 Kvalitní systém kanalizace	2.4.a III. etapa rekonstrukce kanalizace na ul. Žitná, Růžová, Sadová, Květná
Cíl 3 Příjemné a bezpečné prostředí obce	O 3.1 Zlepšení stavu veřejných prostranství	3.1.a Zřízení sběrného dvora
		3.1.b Optimalizace využití bioodpadu
		3.1.c Péče o veřejnou zeleň a veřejná prostranství
	O 3.2 Údržba přírodních lokalit v extravilánu obce	3.2.a Oprava a údržba povrchů polních cest
		3.2.b Vybudování turistické naučné stezky
		3.2.c Výsadba stromů kolem polních cest
	O 3.3 Prevence kriminality	3.3.a Vybudování dohledového kamerového systému

Zdroj: Analýza, dotazníková šetření, náměty pracovní skupiny obce



Tabulka 10 Opatření a aktivity strategického cíle 1

Cíl 1 Dostupná a kvalitní občanská vybavenost	
Opatření 1.1 Kvalitní a dostupné vzdělávání	
<i>Aktivita</i>	<i>1.1.a Zvýšení kapacity mateřské školy</i>
Důležitost	vysoká
Termíny	31. 12. 2023
Odpovědnost	starostka
Náklady	40 milionů Kč
Zdroje financování	Fondy EU – zvyšování kapacit MŠ
Komentář	Spolupráce v rámci Brněnské metropolitní oblasti
<i>Aktivita</i>	<i>1.1.b Zvýšení kapacity základní školy</i>
Důležitost	vysoká
Termíny	31. 12. 2025
Odpovědnost	zastupitelstvo
Náklady	100 milionů Kč
Zdroje financování	Fondy EU
Komentář	Nutno řešit novou budovou spolu s II.st.vzdělávání, nutno změnit územní plán
<i>Aktivita</i>	<i>1.1.c Rozšíření kapacity ZŠ o II. stupeň vzdělávání</i>
Důležitost	vysoká
Termíny	31. 12. 2025
Odpovědnost	zastupitelstvo
Náklady	100 milionů Kč
Zdroje financování	Fondy EU
Komentář	Nutno změnit územní plán
<i>Aktivita</i>	<i>1.1.d Modernizace výuky na základní škole</i>
Důležitost	nízká
Termíny	31. 12. 2023
Odpovědnost	starostka
Náklady	1 milion Kč
Zdroje financování	Rozpočet obce
Komentář	
Opatření 1.2 Rekonstrukce objektů občanské vybavenosti	
<i>Aktivita</i>	<i>1.2.a Rekonstrukce budovy pošty</i>
Důležitost	střední
Termíny	31. 12. 2025
Odpovědnost	starostka
Náklady	10 milionů Kč
Zdroje financování	Rozpočet obce, příjmy z pronájmu
Komentář	Řešení společně s opatřením 1.2 b
<i>Aktivita</i>	<i>1.2.b Výstavba domu služeb na návsi</i>
Důležitost	vysoká
Termíny	31. 12. 2025
Odpovědnost	starostka
Náklady	40 milionů Kč



Zdroje financování	<i>Rozpočet obce</i>
Komentář	<i>Etapizace výstavby</i>
Aktivita	<i>1.2.c Výstavba obecních bytů pro seniory</i>
Důležitost	<i>střední</i>
Termíny	<i>31. 12. 2025</i>
Odpovědnost	<i>starostka</i>
Náklady	<i>10 milionů Kč</i>
Zdroje financování	<i>Fondy EU – podpora sociálního bydlení, rozpočet obce</i>
Komentář	<i>Řešení společně s opatřením 1.2 b</i>
Opatření 1.3 Podpora kultury, sportu a spolkového života	
Aktivita	<i>1.3.a Výstavba víceúčelové haly</i>
Důležitost	<i>vysoká</i>
Termíny	<i>31. 12. 2023</i>
Odpovědnost	<i>starostka</i>
Náklady	<i>90 milionů Kč</i>
Zdroje financování	<i>Rozpočet obce, Fondy EU – podpora modrozelené infrastruktury</i>
Komentář	
Aktivita	<i>1.3.b Výstavba školního hřiště</i>
Důležitost	<i>vysoká</i>
Termíny	<i>31. 12. 2022</i>
Odpovědnost	<i>starostka</i>
Náklady	<i>10 milionů Kč</i>
Zdroje financování	<i>Fondy EU – program rozvoje venkova</i>
Komentář	
Aktivita	<i>1.3.c Podpora kulturních a společenských akcí</i>
Důležitost	<i>nízká</i>
Termíny	<i>průběžně</i>
Odpovědnost	<i>starostka</i>
Náklady	<i>50-100 tisíc ročně</i>
Zdroje financování	<i>Rozpočet obce</i>
Komentář	
Aktivita	<i>1.3.d Podpora činnosti místních spolků</i>
Důležitost	<i>nízká</i>
Termíny	<i>průběžně</i>
Odpovědnost	<i>starostka</i>
Náklady	<i>100-150 tisíc ročně</i>
Zdroje financování	<i>Rozpočet obce</i>
Komentář	
Opatření 1.4 Podpora veřejných prostranství	
Aktivita	<i>1.4.a Vybudování výběhu pro psy</i>
Důležitost	<i>nízká</i>
Termíny	<i>31. 12. 2024</i>
Odpovědnost	<i>místostarostka</i>
Náklady	<i>1 milion Kč</i>



Zdroje financování	<i>Rozpočet obce</i>
Komentář	<i>Nutno lokalizovat vhodné místo</i>
Aktivita	<i>1.4.b Budování nových hřišť pro starší děti</i>
Důležitost	<i>vysoká</i>
Termíny	<i>31. 12. 2022</i>
Odpovědnost	<i>místostarostka</i>
Náklady	<i>1 milion Kč</i>
Zdroje financování	<i>Rozpočet obce</i>
Komentář	

Zdroj: Náměty pracovní skupiny obce

Tabulka 11 Opatření a aktivity strategického cíle 2

Cíl 2 Zvýšení kvality infrastruktury obce	
Opatření 2.1 Zlepšení stavu dopravní infrastruktury	
Aktivita	<i>2.1.a Rekonstrukce místních komunikací</i>
Důležitost	<i>vysoká</i>
Termíny	<i>31. 12. 2025</i>
Odpovědnost	<i>starostka</i>
Náklady	<i>20 milionů Kč</i>
Zdroje financování	<i>Fondy EU, Rozpočet obce</i>
Komentář	<i>Rekonstrukce povrchů ve staré zástavbě, oprava poškozených komunikací, rekonstrukce povrchů po výstavbě inženýrských sítí</i>
Aktivita	<i>2.1.b Zastávky MHD</i>
Důležitost	<i>střední</i>
Termíny	<i>31. 12. 2022</i>
Odpovědnost	<i>starostka</i>
Náklady	<i>2 miliony Kč</i>
Zdroje financování	<i>Rozpočet obce</i>
Komentář	<i>Výstavba nové zastávky na ulici Hlavní, výstavba nové zastávky na Ústředním hřbitově, rekonstrukce zastávek stávajících a projektová příprava dalších</i>
Opatření 2.2 Zlepšení stavu infrastruktury pro pěší a cyklistickou dopravu	
Aktivita	<i>2.2.a Výstavba cyklostezky</i>
Důležitost	<i>vysoká</i>
Termíny	<i>31. 12. 2025</i>
Odpovědnost	<i>starostka</i>
Náklady	<i>10 milionů Kč</i>
Zdroje financování	<i>Fondy EU, rozpočet obce</i>
Komentář	
Aktivita	<i>2.2.b Výstavba chodníku na ul. Modřická</i>
Důležitost	<i>vysoká</i>
Termíny	<i>31. 12. 2024</i>
Odpovědnost	<i>starostka</i>
Náklady	<i>20 milionů Kč</i>
Zdroje financování	<i>Rozpočet obce, finanční příspěvky soukromých investorů</i>



Komentář	<i>Před realizací nutno zahájit projekční a inženýrskou činnost a aktivity směřující k získání finančních prostředků na realizaci</i>
Aktivita	<i>2.2.c Rekonstrukce chodníků ve vybraných částech obce např. na ul. Růžová, Žitná, Polní</i>
Důležitost	<i>vysoká</i>
Termíny	<i>31. 12. 2025</i>
Odpovědnost	<i>starostka</i>
Náklady	<i>10 milionů</i>
Zdroje financování	<i>Rozpočet obce</i>
Komentář	<i>Rekonstrukce chodníků je potřeba navázat na realizaci opatření č. 2.4 a, realizace průběžná dle etapizace výstavby</i>
Opatření 2.3 Zvýšení bezpečnosti dopravní infrastruktury	
Aktivita	<i>2.3.a Navýšení počtu přechodů pro chodce a míst pro přecházení</i>
Důležitost	<i>vysoká</i>
Termíny	<i>31. 12. 2025</i>
Odpovědnost	<i>starostka</i>
Náklady	<i>5 milionů Kč</i>
Zdroje financování	<i>Rozpočet obce</i>
Komentář	
Aktivita	<i>2.3.b Snížení rychlosti pro průjezd obcí – radary a další bezpečnostní prvky</i>
Důležitost	<i>vysoká</i>
Termíny	<i>31. 12. 2024</i>
Odpovědnost	<i>místostarostka</i>
Náklady	<i>5 milionů Kč</i>
Zdroje financování	<i>Rozpočet obce</i>
Komentář	
Aktivita	<i>2.3.c Dopravně bezpečnostní úpravy v severní části obce – parkovací zálivy</i>
Důležitost	<i>vysoká</i>
Termíny	<i>31. 12. 2025</i>
Odpovědnost	<i>starostka</i>
Náklady	<i>10 milionů Kč</i>
Zdroje financování	<i>Rozpočet obce</i>
Komentář	<i>Je potřeba navázat na realizaci opatření č. 2.4 a, realizace průběžná dle etapizace výstavby</i>
Opatření 2.4 Kvalitní systém kanalizace	
Aktivita	<i>2.4.a III. etapa rekonstrukce kanalizace na ul. Žitná, Růžová, Sadová, Květná</i>
Důležitost	<i>vysoká</i>
Termíny	<i>31. 12. 2025</i>
Odpovědnost	<i>starostka</i>
Náklady	<i>60 milionů Kč</i>
Zdroje financování	<i>Dotace JMK, rozpočet obce</i>
Komentář	

Zdroj: Náměty pracovní skupiny obce



Tabulka 12 Opatření a aktivity strategického cíle 3

Cíl 3 Příjemné a bezpečné prostředí obce	
Opatření 3.1 Zlepšení stavu veřejných prostranství	
<i>Aktivita</i>	<i>3.1.a Zřízení sběrného dvora</i>
Důležitost	vysoká
Termíny	31. 12. 2022
Odpovědnost	starostka
Náklady	1 milion Kč
Zdroje financování	Rozpočet obce
Komentář	
<i>Aktivita</i>	<i>3.1.b Optimalizace využití bioodpadu</i>
Důležitost	střední
Termíny	31. 12. 2022
Odpovědnost	starostka
Náklady	1 milion Kč
Zdroje financování	Fondy EU, rozpočet obce
Komentář	
<i>Aktivita</i>	<i>3.1.c Péče o veřejnou zeleň a veřejná prostranství</i>
Důležitost	Vysoká
Termíny	31. 12. 2026
Odpovědnost	místostarostka
Náklady	200 – 300 tisíc ročně
Zdroje financování	Rozpočet obce
Komentář	průběžně
Opatření 3.2 Údržba přírodních lokalit v extravilánu obce	
<i>Aktivita</i>	<i>3.2.a Oprava a údržba povrchů polních cest</i>
Důležitost	Vysoká
Termíny	31. 12. 2026
Odpovědnost	místostarostka
Náklady	2 miliony Kč
Zdroje financování	Rozpočet obce
Komentář	
<i>Aktivita</i>	<i>3.2.b Vybudování turistické naučné stezky</i>
Důležitost	Střední
Termíny	31. 12. 2025
Odpovědnost	místostarostka
Náklady	1 milion Kč
Zdroje financování	Rozpočet obce
Komentář	
<i>Aktivita</i>	<i>3.2.c Výsadba stromů kolem polních cest</i>
Důležitost	Vysoká
Termíny	31. 12. 2026
Odpovědnost	místostarostka
Náklady	100 – 200 tisíc ročně



Zdroje financování	<i>Rozpočet obce</i>
Komentář	<i>Průběžně dosazováno</i>
Opatření 3.3 Prevence kriminality	
<i>Aktivita</i>	<i>3.3.a Vybudování dohledového kamerového systému</i>
Důležitost	<i>Vysoká</i>
Termíny	<i>31. 12. 2026</i>
Odpovědnost	<i>místostarostka</i>
Náklady	<i>3 miliony Kč</i>
Zdroje financování	<i>Rozpočet obce</i>
Komentář	

Zdroj: Náměty pracovní skupiny obce



Podpora realizace programu rozvoje obce

Program rozvoje obce Moravany na období 2021–2026 (dále také „Program rozvoje obce“ či „program“) schvaluje v souladu se zákonem č. 128/2000 Sb. o obcích, ve znění pozdějších předpisů, zastupitelstvo obce.

V návrhové části Programu rozvoje obce byly vedle obecného směru rozvoje obce stanoveny i konkrétní aktivity směřující k naplnění vytyčených cílů. Pro úspěšnou realizaci tohoto dokumentu je důležité nastavení jeho postupného naplňování. To ovlivní i vzájemná spolupráce zapojených aktérů – obce, nepodnikatelských subjektů působících v obci, podnikatelů, občanů i subjektů vně obce.

Personální zajištění realizace Programu rozvoje obce

V rámci zpracování této části dokumentu obec Moravany stanovila, že odpovědným orgánem za řízení, realizaci, ale i za výkon a kontrolu plnění jednotlivých aktivit je rada obce.

Rada obce koordinuje všechny činnosti spojené s realizací Programu rozvoje obce. Vytváří podmínky pro naplňování aktivit programu, a to v návaznosti na aktuální podmínky a možnosti obce. Navrhuje a iniciuje změny vyplývající z nutnosti adaptovat program na nové podmínky, ať už na národní, krajské či místní úrovni. V případě potřeby svolává jednání zastupitelstva obce.

Rada obce má rovněž v kompetenci činnosti spojené s administrací a aktualizací tohoto dokumentu. Kontroluje dodržování harmonogramu, zodpovídá za vyhodnocení a monitoring. Dále nese odpovědnost za zveřejnění dokumentu a vypořádání připomínek a podnětů, jež se v průběhu platnosti programu vyskytnou.

Monitoring a vyhodnocení Programu rozvoje obce

K vyhodnocení Programu rozvoje obce dojde vždy k 31. 12. každého druhého kalendářního roku, nejdříve však k 31. 12. 2022. V rámci monitoringu dojde k vyhodnocení naplňování stanovených aktivit, zejména těch s nejvyšší úrovní důležitosti. Starostka obce v rámci tohoto vyhodnocení zpracuje krátkou zprávu o průběhu realizace programu, která bude projednána se zastupitelstvem obce. Součástí zprávy bude přehled o aktivitách zrealizovaných v daném období, zdůvodnění odchylek od plánovaného průběhu realizace a případné návrhy změn samotného dokumentu. Součástí může být rovněž číselně kvantifikovaný pokrok v dosahování stanovených indikátorů.

Pro úspěšný průběh projednání zprávy o průběhu realizace programu je nezbytné stanovit konkrétní kroky a termíny, které budou jejím zpracování předcházet:

1. kompletace podkladů pro zpracování zprávy o průběhu realizace programu do 31. 1. následujícího roku,
2. vlastní projednání podkladů a zpracování zprávy o průběhu realizace programu starostkou obce nejpozději do 28. 2. následujícího roku,
3. zaslání či jiné ozeznámení se zprávou o průběhu realizace Programu rozvoje obce zastupitelstvo obce, a to s dostatečným předstihem před prvním jednáním zastupitelstva, které se sejde po zpracování zprávy o průběhu realizace programu,
4. projednání a schválení zprávy o průběhu realizace programu zastupitelstvem obce na prvním jednání zastupitelstva, které se sejde po zpracování zprávy o průběhu realizace programu.

Souběžně s hodnocením bude program průběžně revidován, případně aktualizován v návaznosti na průběh realizace jeho dílčích částí. K 31. 12. 2025 bude navíc vypracováno průběžné zhodnocení



celého Programu rozvoje obce Moravany na období 2021-2026, které bude zdrojem informací pro návazný strategický rozvojový dokument obce.

Financování realizace Programu rozvoje obce

Základním zdrojem financování rozvojových aktivit stanovených v tomto dokumentu je obecní rozpočet. Proto bude obec program zohledňovat při sestavování ročního obecního rozpočtu i rozpočtového výhledu obce. Vzhledem k velikosti obce a výši jejího ročního rozpočtu se bude obec snažit pro realizaci různých aktivit využít spolufinancování z veřejných zdrojů (krajské dotace, národní dotace, fondy EU apod.). Zejména se bude jednat o financování investičních akcí s vyšší finanční náročností. Předpokládané zdroje financování jednotlivých aktivit jsou popsány přímo na kartách u konkrétních aktivit.

Způsob aktualizace Programu rozvoje obce

Aktualizace a dílčí revize Programu rozvoje obce budou prováděny dle potřeby v průběhu celého programového období. Aktualizace dokumentu bude probíhat na základě vyhodnocení realizace programu. Dále v případě, kdy nastanou určité významné skutečnosti či dojde ke změně vnějších podmínek, které ovlivní plnění programu anebo v případě, kde vyvstane potřeba stanovení nových cílů. Aktualizaci by přitom nikdy neměla vyvolat změna politické reprezentace obce. Změny Programu rozvoje obce budou prováděny radou obce do stávajícího dokumentu s vyznačením změn a dokument bude v úvodu obsahovat seznam provedených změn.

Aktualizace programu a jeho změny budou podléhat schválení ze strany zastupitelstva obce. Následná aktualizace celého dokumentu předpokládá zpracování nového Programu rozvoje obce Moravany na následující návrhové období. Aktuální verze dokumentu bude po celou dobu jeho platnosti zveřejněna k nahlédnutí na internetových stránkách obce a na obecním úřadě.



Seznam použitých zdrojů

- *Dotazníková šetření mezi veřejností, podnikatelskými subjekty a nepodnikatelskými subjekty působícími v obci*
- *Dotazníkové šetření se starostkou obce*
- *Program rozvoje obce Moravany na období od 2016 do 2020. 2015. Moravany u Brna, 2015.*
- *COMPASS CONSULTING SERVICE A.S. Strategie komunitně vedeného místního rozvoje území MAS Bobrava. 2015.*
- *Cyklotrasa: Naučná cyklotrasa Přírodním parkem Bobrava. Výletník [online]. [cit. 2020-11-24]. Dostupné z: <https://www.vyletnik.cz/cyklotrasy/jizni-morava/brno-a-okoli/1521-naucna-cyklotrasa-prirodnim-parkem-bobrava/>*
- *Český statistický úřad [online]. 2020 [cit. 2020-11-24]. Dostupné z: <https://www.czso.cz/>*
- *Dobrovolný svazek obcí Šlapanicko [online]. 2020 [cit. 2020-11-24]. Dostupné z: <https://www.dsoslapanicko.cz/>*
- *GaREP, spol. s r. o., e-Rozvoj.cz, s.r.o. METODIKA TVORBY PROGRAMU ROZVOJE OBCE: Elektronická metodická podpora tvorby rozvojových dokumentů obcí Projekt CZ.1.04/4.1.00/62.00008. 31. 1. 2014.*
- *Geoportál ŘSD: Silniční a dálniční síť (veřejná aplikace) [online]. 2020 [cit. 2020-11-24]. Dostupné z: <https://geoportal.rsd.cz/webappbuilder/apps/7/>*
- *Google Maps [online]. 2020 [cit. 2020-11-24]. Dostupné z: <https://www.google.cz/maps/@49.217536,16.6137894,14z>*
- *Integrovaný dopravní systém Jihomoravského kraje [online]. 2020 [cit. 2020-11-24]. Dostupné z: <https://www.idsjmk.cz/>*
- *Mapy.cz [online]. 2020 [cit. 2020-11-24]. Dostupné z: <https://mapy.cz/zakladni?x=16.6167000&y=49.1500000&z=11>*
- *MONITOR [online]. 2020 [cit. 2020-11-24]. Dostupné z: <https://monitor.statnipokladna.cz/2019/>*
- *Moravany: Oficiální web obce [online]. 2020 [cit. 2020-11-24]. Dostupné z: <http://www.moravanyubrna.cz/>*
- *Ministerstvo práce a sociálních věcí [online]. 2020 [cit. 2020-11-24]. Dostupné z: <https://www.mpsv.cz/>*
- *MŠ Morávanek [online]. 2020 [cit. 2020-11-24]. Dostupné z: <https://www.msmoravanek.cz/>*
- *Nahlížení do katastru nemovitostí [online]. 2020 [cit. 2020-11-24]. Dostupné z: <https://nahlizeniidokn.cuzk.cz/>*
- *Rejstřík škol a školských zařízení [online]. 2020 [cit. 2020-11-24]. Dostupné z: <https://rejstriky.msmt.cz/rejskol/>*
- *Základní škola Moravany u Brna [online]. 2020 [cit. 2020-11-24]. Dostupné z: <https://www.zsmoravanyubrna.cz/>*



Seznam příloh

Příloha č. 1: Vyhodnocení Programu rozvoje obce Moravany na období od 2016 do 2020

Příloha č. 2: Dotazníkové šetření obce Moravany – veřejnost

Příloha č. 3: Dotazníkové šetření obce Moravany – podnikatelské subjekty

Příloha č. 4: Dotazníkové šetření obce Moravany – nepodnikatelské subjekty působící v obci

Vyhodnocení předchozího rozvojového dokumentu Program rozvoje obce Moravany na období od 2016 do 2020

Toto vyhodnocení přináší zpětnou vazbu o tom, které činnosti byly v období 2016-2020 úspěšně realizovány, a které nikoli, případně z jakého důvodu. Vyhodnocení předchozího programového dokumentu obce dále poukazuje na oblasti, které je dále zapotřebí reflektovat v novém programu na období 2021-2027, čeho se vyvarovat apod.

Cíl	Opatření	Aktivita	Splněno	Komentář
Oprava místních komunikací	Zlepšení stavu místních komunikací	<i>Budování retardéru</i>	ANO	Ulice Střední, Vnitřní, Žitná
		<i>Rekonstrukce asfaltového povrchu na místních komunikacích</i>	ANO	Ulice Střední, Vnitřní, K Pegasu, Tichá, U Rybníka, Slunná
		<i>Pasportizace místních komunikací</i>	průběžně	Postupně probíhá a bude pokračovat
	Zvyšování bezpečnosti na komunikacích v obci	<i>Vybudování nových chodníků</i>	ANO	Ulice Slunná a v parku, chybí na Modřické
		<i>Oprava stávajících chodníků</i>	ANO	Ulice Střední, Vnitřní, v parku
		<i>Přechod pro chodce na ul. Hlavní u ul. Sadová</i>	NE	Pracujeme na místě pro přecházení
		<i>Zbudování cyklostezky</i>	NE (částečně)	Kompletní projekt pro územní rozhodnutí vyhotoven – z důvodu připomínek místního zemědělce jsme neobdrželi povolení
Cestovní ruch	Zlepšení přístupu do zalesněných a přírodních lokalit	<i>Vybudování naučné stezky "Bobrstezka"</i>	ANO	
		<i>Oprava povrchu polních a lesních cest</i>	průběžně	nově vytyčeno z Vrbiček k Bobrstezce, od poldru kolem koní do Vrbiček, od Švédských křížů směr Starý Lískovec
Modernizace provozu ZŠ a MŠ	Zvýšení kapacity školských zařízení	<i>Vytvoření projektu pro vybudování polyfunkčního školského objektu na ul. Novosady</i>	NE (částečně)	III. etapa MŠ – kompletní projekt, připomínky souseda, neobdrželi jsme stavební povolení
	Modernizace výuky a služeb školských zařízení	<i>Modernizace výuky na ZŠ</i>	ANO	Interaktivní tabule ve všech třídách, obnovení vybavení IT učebny
		<i>Zřízení logopedické učebny při MŠ</i>	ANO	Nově pro 11 žáků se speciálními potřebami

Zlepšení kvality sportovního využití	Výstavba nových sportovišť	<i>Budování nových dětských hřišť</i>	ANO	U Hájků, K Pegasu, Jabloňový sad
		<i>Výstavba sportovní haly</i>	NE (částečně)	Vydáno územní rozhodnutí, příprava projektu pro stavební povolení
		<i>Zbudování výběhu pro psy</i>	NE	Dosud nenalezen vhodný pozemek, diskuze zahájeny
		<i>Doplnění vybavy stávajících dětských hřišť</i>	ANO	Tichá, za hospodou, K Pegasu, U Hájků, Jabloňový sad
Zkvalitnění občanské vybavenosti a života v obci	Budování nové a rekonstrukce stávající technické infrastruktury	<i>Rozšíření obecního rozhlasu</i>	ANO	Průběžně modernizace, rozšiřování na nové ulice (Brněnská)
		<i>Budování nové dešťové kanalizace</i>	ANO	Ulice Hlavní od křižovatky s Modřickou po Vnitřní a uličkou mezi Hlavní a Žitnou
		<i>Rekonstrukce jednotné kanalizace na kanalizaci splaškovou</i>	ANO	Ulice Hlavní od křižovatky s Modřickou po Vnitřní a uličkou mezi Hlavní a Žitnou, pokračování projekčních prací III. etapa rekonstrukce kanalizace
		<i>Rozšíření veřejného osvětlení a rekonstrukce stávajícího</i>	ANO	Průběžně, ulice Modřická, Jabloňový sad, kruhový objezd
	Rekonstrukce objektů občanské vybavenosti	<i>Rozšíření hřbitova</i>	ANO	
		<i>Oprava budovy pošty</i>	NE	Vázáno na přípravu projektu pro využití obecního domu č.p.12
		<i>Rekonstrukce Kulturního domu</i>	ANO	Kromě rekonstrukce spolu s rozšířením proběhla i přístavba zázemí
		<i>Příprava projektu pro využití obecního domu č.p. 12</i>	NE	Připravuje se zadání studie proveditelnosti
	Oprava sakrálních staveb	<i>Rekonstrukce kamenných křížů na území obce</i>	ANO	U kostela
		<i>Rekonstrukce Božích muk na křižovatce ul. Hlavní a ul. Modřická</i>	ANO	
		<i>Vytvoření repliky smírčího kamene</i>	ANO	Umístěn na návsi ve starém parku
		<i>Rekonstrukce kostela sv. Václava</i>	NE	Upřednostněna byla rekonstrukce fary
Zelené Moravany		<i>Zalesňování nových pozemků</i>	ANO	V údolí Bobravy vpravo pod Bobrstezkou, část pozemku Malá sekera

	Péče o les a rozvoj lesního hospodářství	<i>Zkvalitnění péče o les a úrovně lesního hospodářství</i>	ANO	Každoroční těžba uschlého porostu – probírky, těžba starých akátů, dotační aktivity
	Revitalizace zeleně v obci	<i>Výsadba nové zeleně v obci</i>	ANO	Intravilán – parky, obecní zahrada, extravilán – ovocný sad
		<i>Údržba a péče o veřejnou zeleň v oblasti moravanského rybníka</i>	ANO	Průběžná dosadba a údržba stromů kolem rybníka a v oplocence nad rybníkem
		<i>Vybudování přírodní školní zahrady</i>	ANO	Otevřená přírodní zahrada Moravánek

Dotazníkové šetření obce Moravany

VEŘEJNOST

Vážení spoluobčané,

naše obec v současné době ve spolupráci s MAS Bobrava, z.s. zpracovává Program rozvoje obce Moravany na období 2021–2026. Dokument naváže na předchozí program rozvoje obce, který má obec zpracován na období 2016–2020. Program nám pomůže vyjasnit priority rozvoje obce a rozvrhnout jednotlivé rozvojové činnosti na nejbližší roky a zároveň umožní lépe využít našich finančních prostředků, je i důležitým podkladem při získávání dotací na uskutečnění vybraných projektových záměrů.

Obracím se na Vás proto s žádostí o vyjádření názoru a odpovědi na otázky uvedené v tomto anonymním dotazníku, který je možné vyplnit i on-line – odkaz naleznete na webových stránkách obce. Sběr dotazníků bude probíhat **do 30. 9. 2020 včetně na Obecním úřadě Moravany**.

Výsledky dotazníkového šetření budou zveřejněny na webových stránkách obce a dále k výsledkům dotazníkového šetření a k vznikajícímu dokumentu proběhne veřejné projednání, a to:

v pondělí 9. 11. 2020 od 17:00 hod. v Moravanské Rychtě – projednání výstupů z dotazníkového šetření a jednotlivých kroků dalšího rozvoje obce.

Předem Vám děkuji za spolupráci,

starostka obce Bc. Helena Kadlečíková

Dotazník je určen pouze pro občany starší 15 let. Jedna osoba může vyplnit pouze jeden dotazník. Další dotazníky jsou k dispozici na obecním úřadě, poště, obchodě a odkaz na on-line dotazník je na webu obce www.moravanyubrna.cz.

Pokud není uvedeno jinak, vyberte vždy pouze jednu odpověď.

1. ÚDAJE O RESPONDENTOVÍ

Pohlaví: ☐ Muž ☐ Žena **Věk:** ☐ 15-20 ☐ 21-30 ☐ 31-50 ☐ 51-65 ☐ 66 a více

Vzdělání: ☐ Základní ☐ Střední odborné ☐ Střední s maturitou ☐ Vyšší odborné ☐ Vysokoškolské

V obci:

☐ Žiji od narození ☐ Přistěhoval/a jsem se v dospělosti před více než pěti lety
☐ Přistěhoval/a jsem se v dětství spolu s rodiči ☐ Přistěhoval/a jsem se v dospělosti v posledních pěti letech

Typ Vaší domácnosti: ☐ Domácnost bez dětí
☐ Domácnost s nezaopatřenými dětmi (do 18 let)

Jiné:

2. SPRÁVA OBCE

1. Jste spokojen/a s následujícími v oblasti činnosti správy obce?

	Ano	Spíše ano	Spíše ne	Ne	Nevím
Přístup zastupitelů k řešení podnětů od občanů	<input type="checkbox"/>	<input type="checkbox"/>	<input type="checkbox"/>	<input type="checkbox"/>	<input type="checkbox"/>
Práce úředníků na obecním úřadě	<input type="checkbox"/>	<input type="checkbox"/>	<input type="checkbox"/>	<input type="checkbox"/>	<input type="checkbox"/>
Provozní doba obecního úřadu	<input type="checkbox"/>	<input type="checkbox"/>	<input type="checkbox"/>	<input type="checkbox"/>	<input type="checkbox"/>
Informovanost o hospodaření obce	<input type="checkbox"/>	<input type="checkbox"/>	<input type="checkbox"/>	<input type="checkbox"/>	<input type="checkbox"/>

2. Odkud získáváte informace týkající se dění v obci a jak jste spokojen/a s jejich kvalitou?

ZDROJ INFORMACÍ	JAK ČÁSTO VYUŽÍVÁM?			JE ZDROJ INFORMACÍ KVALITNÍ?				
	Často	Občas	Nikdy	Ano	Spíše ano	Spíše ne	Ne	Nevím
Webové stránky obce (internet)	<input type="checkbox"/>	<input type="checkbox"/>	<input type="checkbox"/>	<input type="checkbox"/>	<input type="checkbox"/>	<input type="checkbox"/>	<input type="checkbox"/>	<input type="checkbox"/>
Zpravodaj obce	<input type="checkbox"/>	<input type="checkbox"/>	<input type="checkbox"/>	<input type="checkbox"/>	<input type="checkbox"/>	<input type="checkbox"/>	<input type="checkbox"/>	<input type="checkbox"/>
Rozhlas	<input type="checkbox"/>	<input type="checkbox"/>	<input type="checkbox"/>	<input type="checkbox"/>	<input type="checkbox"/>	<input type="checkbox"/>	<input type="checkbox"/>	<input type="checkbox"/>
Mobilní rozhlas	<input type="checkbox"/>	<input type="checkbox"/>	<input type="checkbox"/>	<input type="checkbox"/>	<input type="checkbox"/>	<input type="checkbox"/>	<input type="checkbox"/>	<input type="checkbox"/>
Vývěsky	<input type="checkbox"/>	<input type="checkbox"/>	<input type="checkbox"/>	<input type="checkbox"/>	<input type="checkbox"/>	<input type="checkbox"/>	<input type="checkbox"/>	<input type="checkbox"/>
Veřejná jednání zastupitelstva	<input type="checkbox"/>	<input type="checkbox"/>	<input type="checkbox"/>	<input type="checkbox"/>	<input type="checkbox"/>	<input type="checkbox"/>	<input type="checkbox"/>	<input type="checkbox"/>
Neformální kontakt se zastupiteli	<input type="checkbox"/>	<input type="checkbox"/>	<input type="checkbox"/>	<input type="checkbox"/>	<input type="checkbox"/>	<input type="checkbox"/>	<input type="checkbox"/>	<input type="checkbox"/>
Facebook	<input type="checkbox"/>	<input type="checkbox"/>	<input type="checkbox"/>	<input type="checkbox"/>	<input type="checkbox"/>	<input type="checkbox"/>	<input type="checkbox"/>	<input type="checkbox"/>

Jiné:

3. Další připomínky k fungování správy obce:

.....

.....

3. ŽIVOTNÍ PROSTŘEDÍ

4. Jaký odpad třídíte a kam jej ukládáte?

	Kontejner	Pytlavý sběr	Kompostuji	Pálím	Netřídím	Sběr organizovaný obcí	Jinak
Papír	<input type="checkbox"/>	<input type="checkbox"/>	<input type="checkbox"/>	<input type="checkbox"/>	<input type="checkbox"/>	<input type="checkbox"/>	<input type="checkbox"/>
Plasty	<input type="checkbox"/>	<input type="checkbox"/>	<input type="checkbox"/>	<input type="checkbox"/>	<input type="checkbox"/>	<input type="checkbox"/>	<input type="checkbox"/>
Sklo	<input type="checkbox"/>	<input type="checkbox"/>	<input type="checkbox"/>	<input type="checkbox"/>	<input type="checkbox"/>	<input type="checkbox"/>	<input type="checkbox"/>
Železo	<input type="checkbox"/>	<input type="checkbox"/>	<input type="checkbox"/>	<input type="checkbox"/>	<input type="checkbox"/>	<input type="checkbox"/>	<input type="checkbox"/>
Biodpad	<input type="checkbox"/>	<input type="checkbox"/>	<input type="checkbox"/>	<input type="checkbox"/>	<input type="checkbox"/>	<input type="checkbox"/>	<input type="checkbox"/>
Hliník	<input type="checkbox"/>	<input type="checkbox"/>	<input type="checkbox"/>	<input type="checkbox"/>	<input type="checkbox"/>	<input type="checkbox"/>	<input type="checkbox"/>
Baterie	<input type="checkbox"/>	<input type="checkbox"/>	<input type="checkbox"/>	<input type="checkbox"/>	<input type="checkbox"/>	<input type="checkbox"/>	<input type="checkbox"/>
Elektrospotřebiče	<input type="checkbox"/>	<input type="checkbox"/>	<input type="checkbox"/>	<input type="checkbox"/>	<input type="checkbox"/>	<input type="checkbox"/>	<input type="checkbox"/>
Nebezpečný odpad	<input type="checkbox"/>	<input type="checkbox"/>	<input type="checkbox"/>	<input type="checkbox"/>	<input type="checkbox"/>	<input type="checkbox"/>	<input type="checkbox"/>

Jiné:

5. **Další náměty a připomínky k oblasti odpadů** (např. počet a rozmístění kontejnerů, košů na odpad a jiné):

.....

.....

6. **Jste spokojen/a s následujícími v oblasti životního prostředí obce?**

	Ano	Spíše ano	Spíše ne	Ne	Nevím
Kvalita a údržba veřejné zeleně v obci	<input type="checkbox"/>	<input type="checkbox"/>	<input type="checkbox"/>	<input type="checkbox"/>	<input type="checkbox"/>
Kvalita ovzduší v obci	<input type="checkbox"/>	<input type="checkbox"/>	<input type="checkbox"/>	<input type="checkbox"/>	<input type="checkbox"/>
Stav vodních toků v obci	<input type="checkbox"/>	<input type="checkbox"/>	<input type="checkbox"/>	<input type="checkbox"/>	<input type="checkbox"/>
Dopravní zátěž v obci	<input type="checkbox"/>	<input type="checkbox"/>	<input type="checkbox"/>	<input type="checkbox"/>	<input type="checkbox"/>
Hluková zátěž v místě bydliště	<input type="checkbox"/>	<input type="checkbox"/>	<input type="checkbox"/>	<input type="checkbox"/>	<input type="checkbox"/>

Jiné:

7. **Jaké zdroje hluku negativně vnímáte?** (např. D1, průjezd kamionové dopravy obcí, podnikatelská činnost apod.)

.....

.....

8. **Další náměty a připomínky v oblasti živ. prostředí** (např. čistota obce, pálení odpadků, hladina spodní vody a jiné):

.....

.....

4. INFRASTRUKTURA A ÚZEMNÍ ROZVOJ

9. **Znáte územní plán obce?** (nahlédli jste do něj z vlastní potřeby či jiného důvodu) ☐ Ano ☐ Ne

10. **Při podpoře výstavby (obytné, průmyslové) by se obec měla soustředit na** (označte nejvýše 3 odpovědi):

- ☐ Využití volných ploch a nevyužitých objektů ve stávající zástavbě
- ☐ Využití volných ploch a další výstavbu v chatové oblasti
- ☐ Výstavbu na nových plochách mimo stávající zástavbu obce, ale dle územního plánu k výstavbě určených
- ☐ Hledání ploch pro budoucí výstavbu mimo stávající zástavbu obce a za plochami v územním plánu k tomu určených
- ☐ Domnívám se, že by obec neměla podporovat další výstavbu

Jiné:

.....

11. Jsou podle Vás následující oblasti infrastruktury obce ve vyhovujícím stavu?

	Ano	Spíše ano	Spíše ne	Ne	Nevím
Chodníky (stav, údržba, bezpečnost)	<input type="checkbox"/>	<input type="checkbox"/>	<input type="checkbox"/>	<input type="checkbox"/>	<input type="checkbox"/>
Parkování v obci	<input type="checkbox"/>	<input type="checkbox"/>	<input type="checkbox"/>	<input type="checkbox"/>	<input type="checkbox"/>
Provoz na komunikacích	<input type="checkbox"/>	<input type="checkbox"/>	<input type="checkbox"/>	<input type="checkbox"/>	<input type="checkbox"/>
Veřejná doprava (autobus)	<input type="checkbox"/>	<input type="checkbox"/>	<input type="checkbox"/>	<input type="checkbox"/>	<input type="checkbox"/>
Elektrická energie	<input type="checkbox"/>	<input type="checkbox"/>	<input type="checkbox"/>	<input type="checkbox"/>	<input type="checkbox"/>
Plyn	<input type="checkbox"/>	<input type="checkbox"/>	<input type="checkbox"/>	<input type="checkbox"/>	<input type="checkbox"/>
Kanalizace	<input type="checkbox"/>	<input type="checkbox"/>	<input type="checkbox"/>	<input type="checkbox"/>	<input type="checkbox"/>
Odpočinkové zóny (parky, lavičky)	<input type="checkbox"/>	<input type="checkbox"/>	<input type="checkbox"/>	<input type="checkbox"/>	<input type="checkbox"/>
Dětská hřiště	<input type="checkbox"/>	<input type="checkbox"/>	<input type="checkbox"/>	<input type="checkbox"/>	<input type="checkbox"/>
Vybavení pro domácí mazlíčky (koše a jiné)	<input type="checkbox"/>	<input type="checkbox"/>	<input type="checkbox"/>	<input type="checkbox"/>	<input type="checkbox"/>

Jiné:

12. Další náměty a připomínky v oblasti infrastruktury a územního rozvoje:

.....

.....

5. ŽIVOT V OBCI

13. Jak se Vám v obci žije?

Velmi dobře Spíše dobře Spíše špatně Velmi špatně

☐ ☐ ☐ ☐

14. Jsou podle Vás následující oblasti společenského vyžití obce dostatečné?

	Ano	Spíše ano	Spíše ne	Ne	Nevím
Nabídka kulturních akcí	<input type="checkbox"/>	<input type="checkbox"/>	<input type="checkbox"/>	<input type="checkbox"/>	<input type="checkbox"/>
Stav kulturních zařízení	<input type="checkbox"/>	<input type="checkbox"/>	<input type="checkbox"/>	<input type="checkbox"/>	<input type="checkbox"/>
Nabídka sportovních aktivit	<input type="checkbox"/>	<input type="checkbox"/>	<input type="checkbox"/>	<input type="checkbox"/>	<input type="checkbox"/>
Činnost spolků v obci	<input type="checkbox"/>	<input type="checkbox"/>	<input type="checkbox"/>	<input type="checkbox"/>	<input type="checkbox"/>
Nabídka využití volného času dětí	<input type="checkbox"/>	<input type="checkbox"/>	<input type="checkbox"/>	<input type="checkbox"/>	<input type="checkbox"/>
Služby knihovny	<input type="checkbox"/>	<input type="checkbox"/>	<input type="checkbox"/>	<input type="checkbox"/>	<input type="checkbox"/>
Místa pro setkávání občanů	<input type="checkbox"/>	<input type="checkbox"/>	<input type="checkbox"/>	<input type="checkbox"/>	<input type="checkbox"/>

Jiné:

15. Další náměty a připomínky v oblasti kulturně společenského vyžití v obci:

.....

.....

16. Školství, zdravotnictví a sociální služby

	Ano	Spíše ano	Spíše ne	Ne	Nevím
Jste spokojen/a s činností mateřské školy?	<input type="checkbox"/>	<input type="checkbox"/>	<input type="checkbox"/>	<input type="checkbox"/>	<input type="checkbox"/>
Jste spokojen/a s činností základní školy?	<input type="checkbox"/>	<input type="checkbox"/>	<input type="checkbox"/>	<input type="checkbox"/>	<input type="checkbox"/>
Jste spokojen/a s nabídkou zdravotních služeb (v obci a okolí)?	<input type="checkbox"/>	<input type="checkbox"/>	<input type="checkbox"/>	<input type="checkbox"/>	<input type="checkbox"/>
Jste spokojen/a s činností praktického lékaře v obci?	<input type="checkbox"/>	<input type="checkbox"/>	<input type="checkbox"/>	<input type="checkbox"/>	<input type="checkbox"/>
Jste spokojen/a s nabídkou sociálních služeb v obci?	<input type="checkbox"/>	<input type="checkbox"/>	<input type="checkbox"/>	<input type="checkbox"/>	<input type="checkbox"/>

Jiné:

17. Další náměty a připomínky v oblasti školství, zdravotnictví a sociálních služeb v obci:

.....

.....

18. Jaké služby Vám v obci chybí? (např. kadeřnictví, pekárna, kavárna, cukrárna, kino a jiné)

.....

.....

19. Jste spokojen/a s bezpečností v obci (myšleno veřejný pořádek a kriminalita)?

Ano	Spíše ano	Spíše ne	Ne	Nevím
<input type="checkbox"/>	<input type="checkbox"/>	<input type="checkbox"/>	<input type="checkbox"/>	<input type="checkbox"/>

20. Jste spokojen/a s bezpečností v obci (myšlena bezpečnost silničního provozu)?

Ano	Spíše ano	Spíše ne	Ne	Nevím
<input type="checkbox"/>	<input type="checkbox"/>	<input type="checkbox"/>	<input type="checkbox"/>	<input type="checkbox"/>

21. Jaká místa či jevy považujete v obci za nejnebezpečnější?

.....

.....

22. Jaké oblasti cestovního ruchu by měla obec podporovat? (označte nejvýše 3 odpovědi)

☐ Cyklostezky ☐ Turistické stezky ☐ Muzeum ☐ Folklor a tradice ☐ Ubytování ☐ Stravovací zařízení

Jiné:

6. PODNIKATELSKÉ PROSTŘEDÍ

23. Jste spokojen/a s podmínkami pro podnikání v obci?

Ano	Spíše ano	Spíše ne	Ne	Nevím
<input type="checkbox"/>	<input type="checkbox"/>	<input type="checkbox"/>	<input type="checkbox"/>	<input type="checkbox"/>

24. Podnikáte? ☐ Ano ☐ Ne

25. Jak by podle Vás obce mohla podpořit podnikání?

.....

.....

7. OBEC A DALŠÍ ROZVOJ

26. Představte si, že můžete rozhodnout o využití obecních finančních prostředků. Na co byste je přednostně využil/a? (označte nejvýše 3 odpovědi)

- ☐ Zlepšení podmínek pro podnikání
- ☐ Podpora bytové výstavby
- ☐ Dobudování technické infrastruktury
- ☐ Častější spoje veřejné dopravy
- ☐ Zřízení dalších provozoven obchodu a služeb v obci
- ☐ Rekonstrukce místních komunikací
- ☐ Podpora kulturních, společenských a sportovních aktivit
- ☐ Péče o veřejnou zeleň a prostředí v obci
- ☐ Opravy památek v obci

Jiné:

27. Co se podle Vás v obci v posledních letech podařilo?

.....

.....

.....

28. Co se naopak nepodařilo?

.....

.....

.....

29. Co je podle Vás nejpalčivější problémem života v obci?

.....

.....

.....

Děkujeme za spolupráci a za čas, který jste tomuto dotazníku věnovali!

Prostor pro další náměty a připomínky:

Dotazníkové šetření obce Moravany

PODNIKATELSKÉ SUBJEKTY

Vážená paní, vážený pane,

naše obec v současné době ve spolupráci s MAS Bobrava, z.s. zpracovává Program rozvoje obce Moravany na období 2021–2026. Dokument naváže na předchozí program rozvoje obce, který má obec zpracován na období 2016–2020. Program nám pomůže vyjasnit priority rozvoje obce a rozvrhnout jednotlivé rozvojové činnosti na nejbližší roky a zároveň umožní lépe využít našich finančních prostředků, je i důležitým podkladem při získávání dotací na uskutečnění vybraných projektových záměrů.

Obracím se na Vás proto s žádostí o vyjádření názoru a odpovědi na otázky uvedené v tomto anonymním dotazníku, který je možné vyplnit na webových stránkách obce. Sběr dat z dotazníku bude probíhat **do 30. 9. 2020 včetně**.

Výsledky dotazníkového šetření budou zveřejněny na webových stránkách obce a dále k výsledkům dotazníkového šetření a k vznikajícímu dokumentu proběhne veřejné projednání, a to:

v pondělí 9. 11. 2020 od 17:00 hod. v Moravanské Rychtě – projednání výstupů z dotazníkového šetření a jednotlivých kroků dalšího rozvoje obce

Předem Vám děkuji za spolupráci,

starostka obce Bc. Helena Kadlečíková

DOTAZNÍKOVÉ ŠETŘENÍ

1. *Název firmy (nepovinné):*
2. *Právní forma:*
3. *Hlavní předmět činnosti Vaší firmy:*
4. *Jak dlouho Vaše firma v obci působí?*
☐ méně než 3 roky ☐ 3 – 5 let ☐ 5 – 10 let ☐ více než 10 let
5. *Jaká je územní působnost Vaší firmy?*
☐ místní (pouze v obci) ☐ regionální (území několika obcí) ☐ krajská “”
☐ národní ☐ nadnárodní

6. Máte zaměstnance?

- ☐ ne ☐ ano: 1-3 ☐ ano: 3-6 ☐ ano: více než 6

7. Pokud jste na otázku 7 odpověděli ano, je kritériem, které zvažujete při příjmu nových zaměstnanců i bydliště v obci (preferujete spíše místní)?

- ☐ ano ☐ spíše ano ☐ spíše ne ☐ ne ☐ nevím

8. Předpokládáte, že budete v následujících 5 letech nabírat další zaměstnance? (rozšiřovat stavy)

- ☐ ne ☐ ano ☐ nedokážu posoudit

9. Spolupracujete s jinými firmami ve Vašem okolí? ☐ ano ☐ ne

10. Pokud jste na otázku 9 odpověděli ano, o jaké firmy se jedná? (počet, předmět činnosti)

.....

.....

11. Disponujete dostatečnými prostory pro Vaše podnikání a případné rozšíření Vašich aktivit?
(označte 1 odpověď)

- ☐ ano, jsou pro nás dostatečné
☐ ano, jsou pro nás dostatečné, ale výhledově se to může změnit
☐ již nyní nedisponujeme, ale nevidíme problém do budoucna tento deficit řešit v obci podnikání
☐ již nyní nedisponujeme a do budoucna by to mohlo být překážkou pro setrvání naší činnosti v obci

12. Jak hodnotíte dopravní infrastrukturu v obci? (případně v okolí – přístupové komunikace)
(označte 1 odpověď)

- ☐ je pro nás plně dostatečná
☐ není z pohledu činnosti ideální, ale nijak zásadně nás v našem podnikání neovlivňuje
☐ je ve špatném stavu a považujeme za nezbytné tuto situaci řešit

13. Který z následujících faktorů má největší negativní vliv na současný a budoucí vývoj Vaší firmy?
(označte nejvýše 3 odpovědi)

- ☐ vzdálenost center
☐ ekonomická situace
☐ nedostatečná podpora obce
☐ konkurence
☐ nedostatečné zázemí
☐ legislativní omezení
☐ zastaralé vybavení

- ☐ dostupnost finančních zdrojů
- ☐ dopravní infrastruktura
- ☐ cena materiálových vstupů
- ☐ dostupnost a kvalita lidských zdrojů

jiné:

14. *Jste spokojen/a s informovaností o Vaší činnosti? (i mimo území obce)*

- ☐ ano ☐ spíše ano ☐ spíše ne ☐ ne ☐ nevím

15. *Je pro Vaši firmu zajímavá nebo důležitá spolupráce s obcí?*

- ☐ ano ☐ spíše ano ☐ spíše ne ☐ ne ☐ nevím

16. *Pokud ano, co v současnosti v obci pro Vaše fungování a rozvoj Vašeho podnikání nejvíce postrádáte?*

.....

.....

17. *Jaké investiční či neinvestiční akce by měla obec v nejbližší době z hlediska podpory Vaší činnosti uskutečnit?*

.....

.....

18. *Další připomínky ke vztahu obce a místních podnikatelů:*

.....

.....

Děkujeme za spolupráci a za čas, který jste tomuto dotazníku věnovali!

Prostor pro další připomínky a náměty:

Dotazníkové šetření obce Moravany

NEPODNIKATELSKÉ SUBJEKTY PŮSOBÍCÍ V OBCI

Vážená paní, vážený pane,

naše obec v současné době ve spolupráci s MAS Bobrava, z.s. zpracovává Program rozvoje obce Moravany na období 2021–2026. Dokument naváže na předchozí program rozvoje obce, který má obec zpracován na období 2016–2020. Program nám pomůže vyjasnit priority rozvoje obce a rozvrhnout jednotlivé rozvojové činnosti na nejbližší roky a zároveň umožní lépe využít našich finančních prostředků, je i důležitým podkladem při získávání dotací na uskutečnění vybraných projektových záměrů.

Obracím se na Vás proto s žádostí o vyjádření názoru a odpovědi na otázky uvedené v tomto anonymním dotazníku, který je možné vyplnit na webových stránkách obce. Sběr dat z dotazníku bude probíhat **do 30. 9. 2020 včetně**.

Výsledky dotazníkového šetření budou zveřejněny na webových stránkách obce a dále k výsledkům dotazníkového šetření a k vznikajícímu dokumentu proběhne veřejné projednání, a to:

v pondělí 9. 11. 2020 od 17:00 hod. v Moravanské Rychtě – projednání výstupů z dotazníkového šetření a jednotlivých kroků dalšího rozvoje obce

Předem Vám děkuji za spolupráci,

starostka obce Bc. Helena Kadlečíková

DOTAZNÍKOVÉ ŠETŘENÍ

1. *Název organizace (nepovinné):*
2. *Právní forma:*
3. *Hlavní předmět činnosti:*
4. *Počet členů k 1. 1. 2017 celkem (pokud je relevantní):* _____ *z toho do 18 let:* _____
5. *Jaký je vývoj počtu Vašich členů v posledních letech (roste, klesá, je stabilní)? Čím je to podle Vás způsobeno?*
.....
.....

6. Jak dlouho Vaše organizace v obci působí?

☐ méně než 3 roky ☐ 3 – 5 let ☐ 5 – 10 let ☐ více než 10 let

7. Jaká je územní působnost Vaší organizace?

☐ místní (pouze v obci) ☐ regionální (území několika obcí) ☐ krajská

☐ národní ☐ nadnárodní

8. Máte zaměstnance?

☐ ne ☐ ano: 1-3 ☐ ano: 3-6 ☐ ano: více než 6

9. Spolupracujete/ pořádáte akce společně s jinými organizacemi ve Vašem okolí? ☐ ano ☐ ne

10. Pokud jste na otázku 9 odpověděli ano, o jaké akce se jedná? (počet, předmět činnosti)

.....
.....

11. Jste spokojen/a s informovaností o Vaší činnosti? (i mimo území obce)

☐ ano ☐ spíše ano ☐ spíše ne ☐ ne ☐ nevím

12. Jste spokojen/a s následujícími body ve vztahu obce k zájmovým organizacím?

	ano	spíše ano	spíše ne	ne	nevím
Spolupráce obce a zájmových organizací	<input type="checkbox"/>	<input type="checkbox"/>	<input type="checkbox"/>	<input type="checkbox"/>	<input type="checkbox"/>
Podpora obce v činnosti zájmových organizací	<input type="checkbox"/>	<input type="checkbox"/>	<input type="checkbox"/>	<input type="checkbox"/>	<input type="checkbox"/>
Finanční podpora zájmových organizací ze strany obce	<input type="checkbox"/>	<input type="checkbox"/>	<input type="checkbox"/>	<input type="checkbox"/>	<input type="checkbox"/>
Podmínky pro činnost Vaší organizace v obci	<input type="checkbox"/>	<input type="checkbox"/>	<input type="checkbox"/>	<input type="checkbox"/>	<input type="checkbox"/>

Jiné:

13. Ohodnoťte zázemí a prostory, které pro Vaší činnost využíváte (např. sportoviště, klubovny):
(označte 1 odpověď)

- ☐ je pro nás dostatečné
- ☐ není z pohledu naší činnosti ideální, ale nijak nás neomezuje v našich aktivitách
- ☐ je ve špatném stavu (z pohledu kvality či rozsahu) a považujeme za nezbytné situaci řešit, neboť tento stav má či může mít negativní vliv na naše aktivity či setrvání v obci
- ☐ Není vyhovující, ale již máme plán, jak situaci řešit (připravený projekt, vytipované jiné místo). Prosím, uveďte Váš plán:

14. *Který z následujících faktorů má největší negativní vliv na současný a budoucí vývoj Vaší činnosti? (označte nejvýše 3 odpovědi)*

- ☐ vzdálenost center
- ☐ ekonomická situace
- ☐ pasivní přístup obyvatel a nezájem o členství
- ☐ konkurence
- ☐ nedostatečné zázemí
- ☐ legislativní omezení
- ☐ zastaralé vybavení
- ☐ dostupnost finančních zdrojů

jiné:

15. *Co v současnosti v obci pro Vaše fungování a rozvoj Vaší činnosti nejvíce postrádáte?*

.....
.....

16. *Jaké investiční či neinvestiční akce by měla obec v nejbližší době z hlediska podpory Vaší činnosti uskutečnit?*

.....
.....

17. *Další připomínky ke vztahu obce a zájmové organizace:*

.....
.....

Děkujeme za spolupráci a za čas, který jste tomuto dotazníku věnovali!

Prostor pro další připomínky a náměty: