

MĚSTSKÝ ÚŘAD ŽAMBERK
odbor životního prostředí a zemědělství
Masarykovo nám. 166, 564 01 ŽAMBERK

JID: 11530/2019/MUZBK
Čj.: MUZBK-25073/2018/ZPZE-25/231.8/PILI-32
Spisová značka: MUZBK-25073/2018/ZPZE
Počet listů/příloh/listů př./sv.: 13/6/1/5
Spis. a skart. znak, lhůta: 231.8 A/50
Evid. list č.: G 60

Vyřizuje: Bc. Irena Pilařová, DiS.
Telefon: 465 670 268
E-mail: e-podatelna@zamberk.eu
ID datové schránky: ia9b3gu

Datum: 01.04.2019

VEŘEJNÁ VYHLÁŠKA
ROZHODNUTÍ

Městský úřad Žamberk, odbor životního prostředí a zemědělství jako vodoprávní úřad věcně příslušný podle ustanovení § 104 odst. 2 písm. c) a ustanovení § 106 odst. 1 zákona č. 254/2001 Sb., o vodách a o změně některých zákonů (*vodní zákon*), ve znění pozdějších předpisů (*dále jen „vodní zákon“*), a místně příslušný podle ustanovení § 11 zákona č. 500/2004 Sb., správní řád, ve znění pozdějších předpisů (*dále jen „správní řád“*), a dále jako příslušný speciální stavební úřad podle ustanovení § 15 odst. 5 vodního zákona a ustanovení § 15 odst. 1 zákona č. 183/2006 Sb., o územním plánování a stavebním řádu, ve znění pozdějších předpisů (*dále jen „stavební zákon“*),

obchodní společnosti **Vodovody a kanalizace Jablonné nad Orlicí, a. s.** (IČO 48173398, CZ-NACE 36000) se sídlem Slezská 350, 561 64 JABLONNÉ NAD ORLICÍ,

I. vydává povolení

podle ustanovení § 8 odst. 1 písm. b) bod 1. zákona č. 254/2001 Sb., o vodách a o změně některých zákonů, ve znění pozdějších předpisů, **k nakládání s podzemními vodami - k jejich odběru** z hydrogeologického rajonu 4261 - Kyšperská synklinála v povodí Orlice prostřednictvím vrtané studny LT - 5 na pozemku parc. č. 372/2, kat. území Letohrad, město Letohrad, okres Ústí nad Orlicí, kraj Pardubický (*číslo hydrologického pořadí 1-02-02-0260, název útvaru podzemních vod - Kyšperská synklinála v povodí Orlice, ID útvaru podzemních vod 42610*). Vrtaná studna LT-5 bude sloužit jako doplňkový zdroj vody pro skupinový vodovod Letohradsko.

Nakládání s vodami je povoleno v tomto rozsahu:

Průměrný povolený odběr	20 l.s ⁻¹
Maximální povolený odběr	30 l.s ⁻¹

Maximální měsíční povolený odběr	52 650 m ³ .měs ⁻¹
Roční povolený odběr	630 720 m³.rok⁻¹
Počet měsíců v roce, kdy se odebírá	12

Údaje o povoleném nakládání s vodami:

Původ (čerpané) vody	podzemní voda hlubinného oběhu
Typ odběrného zařízení	vrtaná studna LT - 5 (ø výstroje 300/3,6-206/3 mm, hloubky 120 m)
Způsob měření množství vody	vodoměrem
K místu odběru je stanoveno ochranné pásmo vodního zdroje	NE

Pro povolení k nakládání s podzemními vodami - k jejich odběru se podle ustanovení § 9 odst. 1 vodního zákona současně stanoví tyto podmínky a povinnosti:

- 1. Nedojde k negativnímu ovlivnění** ustáleného režimu podzemních vod na dané lokalitě a k ovlivnění či ohrožení případných okolních odběrů sloužících pro zásobování obyvatel vodou a na vodu vázaných ekosystémů.
- 2. Způsob a četnost měření** odebíraných podzemních vod musí být v souladu s vyhláškou č. 20/2002 Sb., o způsobu a četnosti měření množství vody, ve znění pozdějších předpisů.
- 3. Množství odebíraných podzemních vod** je odběratel povinen každoročně **do 31. ledna** následujícího roku hlásit pro potřeby vodní bilance prostřednictvím integrovaného systému plnění ohlašovacích povinností v oblasti životního prostředí (ISPOP).

Platnost povolení k nakládání s podzemními vodami - k jejich odběru se vydává na dobu, která začne běžet dnem užívání stavby vodního díla - vrtu LT-5, a končí nejpozději dnem 31.03.2029.

Povolení k odběru podzemní vody je vydáváno bez ohledu na jakost podzemní vody v místě jejího odběru.

Účastníci řízení podle ustanovení § 27 odst. 1 zákona č. 500/2004 Sb., správního řádu, ve znění pozdějších předpisů, v souladu s ustanoveními vodního zákona, jsou:

- Vodovody a kanalizace Jablonné nad Orlicí, a. s. (v zastoupení na základě plné moci obchodní společnosti VIS - Vodohospodářsko-inženýrské služby, spol. s r. o. (IČO 48153362) se sídlem Na Střezině 1079/10, 500 03 HRADEC KRÁLOVÉ)

II. vydává stavební povolení

podle ustanovení § 15 odst. 1 zákona č. 254/2001 Sb., o vodách a o změně některých zákonů, ve znění pozdějších předpisů, a ustanovení § 115 zákona č. 183/2006 Sb., o územním plánování a stavebním řádu, ve znění pozdějších předpisů, k provedení stavby vodního díla s názvem „**Skupinový vodovod Letohradsko**“ na

- **pozemcích stavební parc. č. 205, 657, 780, vedené v katastru nemovitostí, kat. území Letohrad,**

- **pozemcích parc. č.** 249/2, 759/1, 245/1, 243/3, 462/7, 462/6, 251/2, 691/11, 691/4, 214/3, 214/2, 214/1, 690/1, 26/16, 26/13, 26/14, 26/18, 680/1, 413/86, 413/24, 216/2, 553/2, 553/1, 723/1, 715/5, 374/17, 715/2, 372/2, 457/6, 372/1, 715/1, 374/13, 710/35, 449/7, 374/2, 727/3, 555/2, 680/2, 714/1, 26/15, 691/5, 691/1, 548/3, 753/1, 448/1, 413/25, 710/8, 413/3, 414, 553/4, 494/1, 710/2, 449/11, 751/7, vedené v katastru nemovitostí, **kat. území Letohrad,**
- **pozemcích parc. č.** 353, 981/1, 355/1, 377/11, 377/15, 404/4, 404/12, 980/1, 980/5, 402/2, 403/1, 403/16, 976/1, 399/4, 405/1, 404/14, 404/21, 959/2, 959/7, 1031/2, 1031/4, 957/9, 563/21, 568, 597/1, 595, 604/1, 594/1, 604/8, 604/25, 604/26, 505/29, 505/27, 505/26, 505/8, 503/25, 505/50, 951/4, 527, 526/2, 404/15, 984/2, 237/10, 976/1, 404/20, 597/2, 948/7, 948/1, 1000/11, 1000/82, 1000/83, vedené v katastru nemovitostí, **kat. území Orlice,**
- **pozemcích parc. č.** 517/3, 525/22, 768, vedené v katastru nemovitostí, **kat. území Červená,**
- **pozemcích parc. č.** 819/5, 885/9, 1194/6, vedené v katastru nemovitostí, **kat. území Mistrovice nad Orlicí,**
- **pozemcích parc. č.** 806/2, 807/1, 807/2, vedené v katastru nemovitostí, **kat. území Jablonné nad Orlicí,**
- **pozemku stavební parc. č.** 306/1, vedený v katastru nemovitostí, **kat. území Verměřovice,**
- **pozemcích parc. č.** 879/3, 879/5, 1174, vedené v katastru nemovitostí, **kat. území Verměřovice,**

město Letohrad, město Jablonné nad Orlicí, obec Mistrovice, obec Verměřovice, okres Ústí nad Orlicí, kraj Pardubický (číslo hydrologického pořadí 1-02-02-0150, 1-02-02-0190, 1-02-02-0230, 1-02-02-0240, 1-02-02-0250, 1-02-02-0260, číslo hydrogeologického rajónu 4261 - Kyšperská synklinála v povodí Orlice, 4262 - Kyšperská synklinála - jižní část, 6420 - Krystalinikum Orlických hor).

Údaje o povolené stavbě vodního díla, která je rozdělena na následující stavební objekty a provozní soubory:

SO 01 Výtlačný řad Štola - VDJ Letohrad NTP

Druh vodovodního řadu	zásobovací síť
Materiál	tvárná litina DN 200
Celková délka řadu	430 m
Příslušnost k systému vodovodu	skupinový
Účel užití vody	zásobování obyvatelstva

SO 02 Silové a ovládací kabely - VDJ Letohrad NTP (silový kabel CYKY 4B x 16 mm², ovládací kabel CYKY 24C x 2,5 mm² délky 455 m)

SO 03 Čerpací stanice ČS1

Projektovaný výkon	20 l.s ⁻¹
Výtlačná (dopravní) výška	70 m

SO 03.1 Armaturní šachta

SO 03.2 Zpevněné plochy se schodištěm

SO 04 Silové a ovládací kabely k ČS1 (silový kabel CYKY 4B x 16 mm², signalizační kabel CMFM 5C x 1,5 mm², ovládací kabel CYKY 3A x 1,5 mm² délky 45 m)

SO 05 Výtlačný řad V1

Druh vodovodního řadu	zásobovací síť
Materiál	tvárná litina DN 200
Celková délka řadu	30 m

Příslušnost k systému vodovodu skupinový
Účel užití vody zásobování obyvatelstva

SO 06 Čerpací stanice ČS2

SO 06.1 Objekt ČS2

Projektovaný výkon 30 l.s⁻¹
 Výtlačná (dopravní) výška 86 m

SO 06.2 Trubní propoje

Propoj P1

Materiál PE 100RC (PP) ø 125x11,4 mm
 Celková délka řadu 19 m

Propoj P2 – jedná se o přepojení přepadu ČS2 na stávající potrubí DN 200

SO 06.3 Zpevněná plocha

SO 06.6 Úpravy stávajícího vrtu LT-2

SO 07 Výtlačný řad V2 a propoj P1

Výtlačný řad V2

Druh vodovodního řadu zásobovací síť
 Materiál tvárná litina DN 200
 Celková délka řadu 811 m

Propoj P1

Druh vodovodního řadu zásobovací síť
 Materiál PE 100RC (PP) ø 225x20,5 mm
 Celková délka řadu 1475 m

Příslušnost k systému vodovodu skupinový
Účel užití vody zásobování obyvatelstva

SO 08 Zásobní řad VDJ Bažantnice - Letohrad

Druh vodovodního řadu zásobovací síť
 Materiál tvárná litina DN 200
 Celková délka řadu 790 m

Příslušnost k systému vodovodu skupinový
Účel užití vody zásobování obyvatelstva

SO 09 VDJ Bažantnice

SO 09.1 Objekt VDJ

Druh vodojemu zemní
 Objem vodojemu 2x 500 m³

SO 09.2 Trubní propoje

Propoj P1

Materiál PPU2 DN 250
 Celková délka řadu 21 m

SO 09.3 Sjezd

SO 09.4 Zpevněné plochy

SO 09.5 Zasakovací jímka

SO 09.6 Terénní a sadové úpravy

SO 11 Rozvodný řad Orlice

Druh vodovodního řadu zásobovací síť
 Materiál tvárná litina DN 200

Celková délka řadu 1100 m

Příslušnost k systému vodovodu skupinový

Účel užití vody zásobování obyvatelstva

SO 12 Vrtaná studna LT-5

Vrtaná studna LT-5 ø výstroje 300/3,6-206/3, hl. 120 m

SO 13 VDJ Mistrovice II

SO 13.1 Objekt VDJ

Druh vodojemu zemní

Objem vodojemu 2x 400 m³

SO 13.2 Trubní propoje

Propoj P1

Materiál tvárná litina DN 150

Celková délka řadu 33 m

Propoj P2

Materiál tvárná litina DN 150

Celková délka řadu 34,5 m

Propoj P3

Materiál tvárná litina DN 200

Celková délka řadu 33,5 m

Propoj P4

Materiál tvárná litina DN 150

Celková délka řadu 35 m

Propoj P5

Materiál PPU2 DN 250

Celková délka řadu 14 m

Propoj P6

Materiál PPU2 DN 250

Celková délka řadu 35,5 m

SO 13.3 Zpevněné plochy

SO 13.4 Zasadovací jámka

SO 13.5 Terénní a sadové úpravy

SO 16 Přívodní řad ČS Lubník II

Druh vodovodního řadu zásobovací síť

Materiál tvárná litina DN 150

Celková délka řadu 60 m

Příslušnost k systému vodovodu skupinový

Účel užití vody zásobování obyvatelstva

SO 17 Čerpací stanice ČS3

SO 17.1 Objekt ČS3

Projektovaný výkon 20 l.s⁻¹

Výtlačná (dopravní) výška 79 m

SO 17.2 Trubní propoje

Propoj P1

Materiál	PE 100RC (PP) ø 225x20,5 mm
Celková délka řadu	6 m

Propoj P2

Materiál	PE 100RC (PP) ø 225x20,5 mm
Celková délka řadu	6 m

SO 17.3 Zpevněná plocha

SO 17.5 Příjezdová cesta k ČS3

PS 01 - Čerpací stanice ČS1

DPS 01.1 - Strojní část

DPS 01.2 - Elektročást

PS 02 - Čerpací stanice ČS2

DPS 02.1 - Strojní část

DPS 02.2 - Elektročást

PS 03 - VDJ Bažantnice

DPS 03.1 - Strojní část

DPS 03.2 - Elektročást

PS 04 - VDJ Mistrovice II

DPS 04.1 - Strojní část

DPS 04.2 - Elektročást

PS 05 - Posílení ČS Sutice

DPS 05.1 - Strojní část

DPS 05.2 - Elektročást

PS 06 - Posílení ČS Lubník II

DPS 06.1 - Strojní část

DPS 06.2 - Elektročást

PS 07 - Dálkový přenos

PS 08 - Čerpací stanice ČS3

DPS 08.1 - Strojní část

DPS 08.2 - Elektročást

Pro provedení stavby vodního díla se podle ustanovení § 15 odst. 3 vodního zákona a ustanovení § 115 odst. 1 stavebního zákona současně **stanoví tyto podmínky a povinnosti:**

1. Stavba bude provedena podle podmínek a povinností tohoto povolení, **projektové dokumentace stavby** (zpracována v měsíci listopad 2017 pod č. zak. 05417-330; autorizoval Ing. Jiří Forejtek, autorizovaný inženýr pro stavby vodního hospodářství a krajinného inženýrství - autorizace 0601650) ověřené vodoprávním úřadem. Případné změny nesmí být provedeny bez předchozího povolení vodoprávního úřadu.
2. Stavba bude prováděna **dodavatelsky** stavebním podnikatelem, který má oprávnění tyto stavební nebo montážní práce provádět, a který při její realizaci zabezpečí odborné vedení provádění stavby stavbyvedoucím.
3. Před zahájením stavby je stavebník povinen na viditelném místě u vstupu na staveniště umístit **štítek o povolení stavby** a ponechat jej tam až do dokončení stavby, případně do vydání kolaudačního souhlasu. Štítek musí být chráněn před povětrnostními vlivy, aby údaje na něm uvedené zůstaly čitelné.
4. Stavebník zajistí **vytyčení prostorové polohy stavby** osobou, která je k tomu oprávněna podle zvláštního právního předpisu.

5. Před zahájením stavby se stavebník přesvědčí, zda-li v zájmovém území nejsou žádná cizí **podzemní, nadzemní vedení nebo zařízení**. V případě existence takového vedení či zařízení, je stavebník povinen zajistit jeho **vytýčení** (zejména se jedná o obchodní společnosti - Česká telekomunikační infrastruktura a. s., ČD-Telematika, a.s., ČEZ Distribuce, a. s., GasNet, s. r. o., SŽDC státní organizace, T-Mobile Czech Republic, a.s.).
6. **Stavebník je povinen** vodoprávnímu úřadu předem **oznámit** termín zahájení stavby, název a sídlo stavebního podnikatele, který bude stavbu provádět. Případné změny v těchto skutečnostech oznámí neprodleně vodoprávnímu úřadu.
7. **Stavebník je povinen** v dostatečném předstihu **ohlásit** vodoprávnímu úřadu tyto níže uvedené fáze výstavby za účelem provedení kontrolní prohlídky stavby:
 - a) **Dokončení stavby**, a to nejméně 30 dnů před záměrem započít s užíváním stavby.
8. Provedení stavby je vázáno na splnění **podmínek** taxativně uvedených v závazném stanovisku - dotčeného orgánu ochrany veřejného zdraví vydaném **Krajskou hygienickou stanicí Pardubického kraje se sídlem v Pardubicích**, územní pracoviště Ústí nad Orlicí pod č.j. KHSPA 1407/2018/HOK-UO ze dne 16. února 2018:
 - a) V obou vodojemech budou navrženy kohouty pro odběr vzorků vody.
 - b) Po ukončení poloprovozní čerpací zkoušky budou KHS předloženy výsledky provedených rozborů vody (*krácené, úplné rozborů včetně stanovení pesticidních látek alespoň v 1 rozboru*) a radiologických rozborů.
 - c) K ověření zdravotní nezávadnosti vodostavebního betonu budou k uvedení stavby do provozu předloženy výsledky kráceného rozboru včetně stanovení obsahu hliníku ve vzorcích vody, odebraných ze všech akumulčních nádrží vodojemů Bažantnice a Mistrovice II po důkladném oplachu pitnou vodou a poté po 24hodinové stagnaci vody.
 - d) Veškeré výrobky použité ke stavbě, přicházející do styku s pitnou vodou, včetně vnitřního povrchu vodojemů budou splňovat požadavky na zdravotní nezávadnost dle vyhlášky č. 409/2005 Sb., o hygienických požadavcích na výrobky přicházející do styku s pitnou vodou a na úpravu vody, ve znění pozdějších předpisů. Seznam použitých materiálů spolu s doklady prokazujícími jejich zdravotní nezávadnost budou předloženy KHS nejpozději při závěrečné kontrolní prohlídce.
 - e) K uvedení stavby do provozu bude předložen nově zpracovaný provozní řád skupinového vodovodu Letohradsko.
9. Provedení stavby je vázáno na **splnění podmínek** taxativně uvedených v závazném stanovisku - **souhlasu orgánu státní správy lesů** k umístění stavby do 50 m od okraje lesních pozemků vydaném Městským úřadem Žamberk pod č. j. MUZBK-13510/2017/ZPZE/KEPT/LES-ZS.60 ze dne 22. června 2017:
 - a) Stavební ani jiný materiál nebude ukládán na PUPFL.
 - b) Realizací a užíváním výše uvedené stavby nebude omezen provoz a činnost na zbývající části lesních pozemků parc. č. 214/2, 214/1, 216/2, 372/2, 372/1, 414 v k.ú. Letohrad.
 - c) Ukládaný materiál bude v souladu s vyhláškou č. 294/2005 Sb., o podmínkách ukládání odpadů na skládky a jejich využívání na povrchu terénu, ve znění pozdějších předpisů.
10. Provedení stavby je vázáno na **splnění podmínek** taxativně uvedených ve vyjádření vydaném Lesy České republiky, s.p. k umístění stavby na pozemku v PUPFL pod č.j. LCR163/000518/2017 ze dne 15. května 2017:
 - a) Stavební ani jiný materiál nebude ukládán na PUPFL kromě místa stavby.
 - b) Realizací výše uvedené stavby nebude omezen provoz a činnost na PUPFL.

- c) Vlastník výše uvedených pozemků neponese žádnou zodpovědnost za případné škody na výše uvedené stavbě, které mohou vzniknout lesním provozem, případně klimatickými vlivy (*pád větví nebo částí korun, vývraty stromů apod.*).
 - d) Stavebník je povinen při realizaci předmětné stavby co nejvíce šetřit práva vlastníka lesního pozemku a případný vstup na jeho pozemky mu oznámit v dostatečném předstihu. Vznikne-li tomto vlastníku majetková újma způsobená v důsledku výše uvedených činností, je stavebník vlastníku lesního pozemku povinen tuto újmu uhradit.
- 11. Provedení stavby je vázáno na **splnění podmínek** taxativně uvedených v souhrnném stanovisku vydaném Správou železniční dopravní cesty, státní organizace pod č. j. 24816/2018-SŽDC-OR HKR-NT ze dne 21. září 2018:**
- a) V předstihu před zahájením akce (*min. 14 dní*) požadujeme vyrozumět drážní dohled nad stavbami v obvodu dráhy vrchního mistra provozního střediska TO Ústí nad Orlicí. Rozsah dohledu na přejezdu bude prokazatelně projednán svrchním mistrem dle předloženého technologického postupu prací. Objednávka bude obsahovat identifikační údaje objednavatele, jméno odpovědného pracovníka a jeho telefonní číslo a údaje o požadovaných úkonech. O všech úkonech ze strany pracovníků SŽDC bude proveden zápis ve stavebním deníku. Vyhrazuje si právo zápisu do stavebního deníku. Drážní dohled bude prováděn na náklady objednavatele dohledu.
 - b) Při realizaci akce dojde ke styku s telekomunikačním vedením v majetku SŽDC s. o., TÚDC Praha (*ve správě ČD Telematika, a.s.*) a v majetku ČD Telematika, a.s., která jsou chráněna ochranným pásmem dle § 102 zákona č. 127/2005 Sb. o elektronických komunikacích, viz vyjádření ČD Telematika č. j. 09176/2018-0 ze dne 4. září 2018. Požadujeme objednat u ČD Telematika, a.s. vytýčení těchto kabelů před začátkem akce a v případě, že by akcí došlo k přiblížení k jejich trasám, je nutné projednat způsob ochrany dle platných Všeobecných podmínek pro kabely SŽDC a Všeobecných podmínek pro kabely ČD Telematika.
 - c) Zhotovitel musí při realizaci akce respektovat pokyny výše uvedených odpovědných zástupců OR HK týkající se bezpečnosti žel. dopravy, žel. zařízení a sítí.
 - d) Vytěžená zemina nebude ukládána na těleso dráhy, přebytečná zemina bude odvezena mimo pozemek SŽDC.
 - e) Při realizaci akce nesmí dojít k přiblížení pracovníků zhotovitele, jeho mechanismů a stavebních dílů na vzdálenost menší než 3 m od osy krajní koleje bez vědomí a souhlasu vrchního mistra. Prostor do vzdálenosti 2,5 m od osy krajní koleje je prostorem nepřístupným (§ 4a zákona č. 266/1994Sb. v platném znění). Při vykonávání prací odpovídá zhotovitel za dodržování bezpečnostních předpisů podle platné legislativy.
 - f) SŽDC se nijak nevyjadřuje ke správnosti použitých technologických postupů, ani žádným způsobem nepřebírá odpovědnost za následky způsobené pochybením zhotovitele použitím zvoleného postupu při realizaci díla.
 - g) Staveniště na pozemku SŽDC bude řádně zabezpečeno a označeno dle platné legislativy.
 - h) Při provádění prací musí být dodržena především vyhláška č. 177/1995 Sb. stavební a technický řád drah v platném znění, Technické kvalitativní podmínky staveb státních drah, předpisy SŽDC S3 - Železniční svršek, SŽDC S4 – Železniční spodek a další příslušné normy, předpisy a směrnice SŽDC v platném znění.
 - i) Křížení tratě bude provedeno dle schválené a námi ověřené projektové dokumentace. Chránička musí vyhovovat zatížení podle ČSN a musí být vybudována v celé délce křížení nejméně do vzdálenosti 2 m od paty náspu, příp. 0,6 od vnější hrany odvodňovacího příkopu, přičemž musí přesahovat nejméně 4 m od osy krajní koleje. Minimální krytí chráničky bude 2 m od horní hrany pražce k horní hraně chráničky.
 - j) V době před zahájením, při provádění a po dokončení protlaku požadujeme zajistit prostorové měření koleje/í nad protlakem (na náklady investora). O případné změně bude okamžitě informován vrchní mistr PS TO. Před zasypáním technologických jam, musí být provedeno přeměření parametrů uložení chráničky za účasti vrchního mistra PS TO nebo jím

určeného pracovníka. O kontrole musí být proveden zápis např. do stavebního deníku.

- k) Pracovní činností nesmí dojít k ohrožení bezpečnosti provozování dráhy a drážní dopravy. Při realizaci akce musí být respektován provoz železniční dopravy a rozsah drážních zařízení včetně přístupu k nim v plném rozsahu. SŽDC si vyhrazuje právo na dočasné zastavení stavebních prací v případě ohrožení bezpečnosti provozování dráhy a drážní dopravy.
- l) Pokud při realizaci prací vznikne škoda na majetku ve správě SŽDC, bude zhotovitel neprodleně o této skutečnosti informovat vrchního mistra a zajistí uvedení dotčeného úseku dráhy do původního stavu, a není-li to možné, do stavu odpovídajícího původnímu účelu nebo užití dotčeného úseku dráhy zcela na své náklady včetně finanční postihů z případného vyloučení dopravy.
- m) Akce je umístěna v oblasti s výskytem bludných proudů. Podzemní části akce musí být provedeny z materiálů nepodléhajících korozi nebo musí být chráněny proti korozivním účinkům bludných proudů.
- n) Akce bude provedena tak, aby ani v budoucnu nedošlo k porušení funkce objektu vlivem provozu dráhy.
- o) Po dokončení prací v obvodu dráhy požádá investor OŘ HKR o účast na prohlídce dokončené akce a o kontrolu splnění výše uvedených podmínek - výše uvedené pracovníky. Následně zašle na technický úsek OŘ HKR zápisy z těchto prohlídek.
- p) Veškeré změny v projektové dokumentaci požadujeme předložit k novému posouzení, a to ještě před zahájením prací.

12. Provedení stavby je vázáno na **splnění podmínek taxativně uvedených v závazném stanovisku vydaném Drážním úřadem pod č. j. MO-SOO0980/17-2/Dj DUCR-41330/17/Dj ze dne 19. července 2017:**

- a) Stavba bude provedena podle projektové dokumentace předložené a odsouhlasené Drážním úřadem. Případné změny této dokumentace je stavebník povinen předem projednat s Drážním úřadem.
- b) Stavbou nesmí být nepříznivě ovlivněny drážní objekty a zařízení.
- c) Při provádění stavby nesmí být ohrožena bezpečnost a plynulost železničního provozu. Veškeré kroky při provádění stavby v obvodu dráhy – tj. harmonogram prací, nutná ochranná opatření, případné výluky kolejí, apod. je třeba řádně v předstihu projednat s vlastníkem a provozovatelem dráhy.
- d) Na stavbě nesmí být umístěna taková světla nebo barevné plochy, které by mohly vést k záměně s drážními znaky nebo mohly jinak ohrozit provoz dráhy.
- e) Všechny kovové části stavby je nutno chránit podle příslušných norem a předpisů před účinky bludných proudů vzniklých při provozování elektrifikované dráhy.
- f) Stavebník je povinen písemně oznámit Drážnímu úřadu termín zahájení výše uvedené stavby, a to v rozsahu stavby zasahující do obvodu dráhy.
- g) Po ukončení stavby požádá stavebník o vydání souhlasu k provozování stavby, který Drážní úřad vydává podle § 7 odst. 3 zákona.

13. Provedení stavby je vázáno na **splnění podmínek taxativně uvedených ve stanovisku vydaném správcem vodního toku Povodím Labe, státním podnikem pod č.j. PVZ/18/4430/Sk/0 ze dne 21. února 2018:**

- a) Před předáním použitých pozemků ve správě Povodí Labe, státní podnik bude předloženo zaměření vodovodního řádu v místech křížení s uvedenými toky.
- b) Pozemky dotčené stavbou budou uvedeny do původního stavu.
- c) Realizací stavby nesmí dojít k omezení naší provozní činnosti (*např. průjezd vozidel, mýcení břehových porostů*).

- d) Během stavebních prací nesmí dojít k napadání materiálu do koryta toku, případný napadený materiál bude neprodleně odstraněn.
 - e) Zahájení a ukončení prací bude oznámeno Povodí Labe, státnímu podniku – provoznímu středisku Vysoké Mýto.
- 14.** Provedení stavby je vázáno na **splnění podmínek** taxativně uvedených ve stanovisku vydaném správcem drobného vodního toku Lesy České republiky, s.p. pod č.j. LCR953/000492/2018 ze dne 5. února 2018:
- a) Při provádění stavby nesmí dojít k poškození koryta vodního toku ani jeho znečištění.
 - b) Lesy České republiky, s.p., jako správce drobného vodního toku bude přizván k převzetí dokončených prací – kolaudačnímu souhlasu.

15. Stavba vodního díla bude dokončena nejpozději do - 31.12.2022.

Toto povolení pozbývá platnosti, jestliže stavba nebude zahájena do dvou let ode dne, kdy nabylo právní moci.

Účastníci řízení podle ustanovení § 27 odst. 1 zákona č. 500/2004 Sb., správního řádu, ve znění pozdějších předpisů, v souladu s ustanovením § 109 písm. a) stavebního zákona, jsou:

- Vodovody a kanalizace Jablonné nad Orlicí, a. s. (v zastoupení na základě plné moci obchodní společnosti VIS - Vodohospodářsko-inženýrské služby, spol. s r. o. (IČO 48153362) se sídlem Na Střezině 1079/10, 500 03 HRADEC KRÁLOVÉ)

III. vydává povolení k odstranění stavby

podle ustanovení § 15 odst. 1 zákona č. 254/2001 Sb., o vodách a o změně některých zákonů, ve znění pozdějších předpisů, a ustanovení § 128 zákona č. 183/2006 Sb., o územním plánování a stavebním řádu, ve znění pozdějších předpisů, k odstranění části stavby vodního díla:

Údaje o odstraňované stavbě vodního díla, která je rozdělena na následující stavební objekty:

SO 06 Čerpací stanice ČS2

SO 06.5 Zrušení stávající provzdušňovací kolony

SO 07 Výtlačný řad V2 a propoj P1

Odstranění stávajícího vodovodního řadu

Druh vodovodního řadu	zásobovací sít'
Materiál	tvárná litina DN 150
Celková délka řadu	55 m

Příslušnost k systému vodovodu skupinový

Účel užití vody zásobování obyvatelstva

SO 15 - Zrušení VDJ Mistrovice I

Druh vodojemu	zemní
Objem vodojemu	150 m ³

Tyto stavební objekty se nacházejí na

- **pozemcích parc. č.** 26/13, 26/14, 26/16, 32/2, 32/4, 680/1, vedené v katastru nemovitostí, **kat. území Letohrad,**
- **pozemku parc. č.** 885/9, vedený v katastru nemovitostí, **kat. území Mistrovice nad Orlicí,** město Letohrad, obec Mistrovice, okres Ústí nad Orlicí, kraj Pardubický (*číslo hydrologického pořadí 1-02-02-0150, 1-02-02-0240, číslo hydrogeologického rajónu 4261 - Kyšperská synklinála v povodí Orlice, 6420 - Krystalinikum Orlických hor*).

Pro odstranění stavby vodního díla se podle ustanovení § 15 odst. 3 vodního zákona a ustanovení § 115 odst. 1 stavebního zákona současně **stanoví tyto podmínky a povinnosti:**

- 1.** Vodovodní řad TL DN 150 bude odstaven až po vydání kolaudačního souhlasu na stavbu - propoj P1 TL DN 200 pro veřejnou potřebu (SO 07).

Účastníci řízení podle ustanovení § 27 odst. 1 zákona č. 500/2004 Sb., správního řádu, ve znění pozdějších předpisů, v souladu s ustanovením § 109 písm. a) stavebního zákona, jsou:

- Vodovody a kanalizace Jablonné nad Orlicí, a. s. (*v zastoupení na základě plné moci obchodní společností VIS - Vodohospodářsko-inženýrské služby, spol. s r. o. (IČO 48153362) se sídlem Na Střezině 1079/10, 500 03 HRADEC KRÁLOVÉ*)

IV.

u k l á d á

podle ustanovení § 30 odst. 6 zákona č. 254/2001 Sb., o vodách a o změně některých zákonů, ve znění pozdějších předpisů, předložit příslušnému vodoprávnímu úřadu návrh na stanovení **ochranného pásma I. stupně - vodního zdroje podzemní vody** (*pozn.: odběr prostřednictvím vrtané studny LT - 5 na pozemku parc. č. 372/2, kat. území Letohrad*) a to včetně nezbytných podkladů. **Termín** pro předložení: nejpozději **do 31. prosince 2019.**

Účastníci řízení podle ustanovení § 27 odst. 1 zákona č. 500/2004 Sb., správního řádu, ve znění pozdějších předpisů, v souladu s ustanoveními vodního zákona, jsou:



- Vodovody a kanalizace Jablonné nad Orlicí, a. s. (*v zastoupení na základě plné moci obchodní společností VIS - Vodohospodářsko-inženýrské služby, spol. s r. o. (IČO 48153362) se sídlem Na Střezině 1079/10, 500 03 HRADEC KRÁLOVÉ*)

O d ů v o d n ě n í

Městský úřad Žamberk jako příslušný vodoprávní úřad obdržel žádost obchodní společnosti Vodovody a kanalizace Jablonné nad Orlicí, a. s. (*IČO 48173398*) se sídlem Slezská 350, 561 64 JABLONNÉ NAD ORLICÍ (*v zastoupení na základě plné moci obchodní společností VIS - Vodohospodářsko-inženýrské služby, spol. s r. o. (IČO 48153362) se sídlem Na Střezině 1079/10, 500 03 HRADEC KRÁLOVÉ*), ve věci



povolení k nakládání s podzemními vodami - k jejich odběru prostřednictvím vrtané studny LT-5 (*podle ustanovení § 8 odst. 1 písm. b) bod 1 vodního zákona*),

-  **povolení stavby vodního díla** nazvaného „Skupinový vodovod Letohradsko“ (podle ustanovení § 15 odst. 1 vodního zákona a ustanovení § 115 stavebního zákona),
-  **povolení k odstranění stavby** - vodovodního řadu DN 150 o délce 55 m, provzdušňovací kolony a vodojemu Mistrovice I (podle ustanovení § 15 odst. 1 vodního zákona a ustanovení § 128 stavebního zákona).

Projektová dokumentace stavby (zpracována v měsíci listopad 2017 pod č. zak. 05417-330; autorizoval Ing. Jiří Forejtek, autorizovaný inženýr pro stavby vodního hospodářství a krajinného inženýrství - autorizace 0601650) řeší rozšíření provozní akumulace pro město Letohrad výstavbou nového vodojemu v lokalitě Bažantnice s využitím vodního zdroje prostřednictvím vrtané studny LT-2, nové ČS a vybudováním nové vrtané studny LT-5 s čerpací stanicí ČS3, dále zajištění provozní spolehlivosti vodovodní sítě města Letohrad s provedením nových a náhradních páteřních rozvodných a výtlačných řadů, nové čerpací stanice ČS1 vodního zdroje využívaného prostřednictvím vrtané studny LT-1 a rozšíření provozní kapacity pro obec Mistrovice a okolí výstavbou nového VDJ Mistrovice II. Navrženo je i posílení stávající čerpací stanice ČS Sutice a také ČS Lubník II včetně úpravy jejího přívodního řadu. Stavba vodního díla se nachází na

- **pozemcích stavební parc. č. 205, 657, 780,** vedené v katastru nemovitostí, **kat. území Letohrad,**
- **pozemcích parc. č. 32/2, 32/4, 249/2, 759/1, 245/1, 243/3, 462/7, 462/6, 251/2, 691/11, 691/4, 214/3, 214/2, 214/1, 690/1, 26/16, 26/13, 26/14, 26/18, 680/1, 413/86, 413/24, 216/2, 553/2, 553/1, 723/1, 715/5, 374/17, 715/2, 372/2, 457/6, 372/1, 715/1, 374/13, 710/35, 449/7, 374/2, 727/3, 555/2, 680/2, 714/1, 26/15, 691/5, 691/1, 548/3, 753/1, 448/1, 413/25, 710/8, 413/3, 414, 553/4, 494/1, 710/2, 449/11, 751/7,** vedené v katastru nemovitostí, **kat. území Letohrad,**
- **pozemcích parc. č. 353, 981/1, 355/1, 377/11, 377/15, 404/4, 404/12, 980/1, 980/5, 402/2, 403/1, 403/16, 976/1, 399/4, 405/1, 404/14, 404/21, 959/2, 959/7, 1031/2, 1031/4, 957/9, 563/21, 568, 597/1, 595, 604/1, 594/1, 604/8, 604/25, 604/26, 505/29, 505/27, 505/26, 505/8, 503/25, 505/50, 951/4, 527, 526/2, 404/15, 984/2, 237/10, 976/1, 404/20, 597/2, 948/7, 948/1, 1000/11, 1000/82, 1000/83,** vedené v katastru nemovitostí, **kat. území Orlice,**
- **pozemcích parc. č. 517/3, 525/22, 768,** vedené v katastru nemovitostí, **kat. území Červená,**
- **pozemcích parc. č. 819/5, 885/9, 1194/6,** vedené v katastru nemovitostí, **kat. území Mistrovice nad Orlicí,**
- **pozemcích parc. č. 806/2, 807/1, 807/2,** vedené v katastru nemovitostí, **kat. území Jablonné nad Orlicí,**
- **pozemku stavební parc. č. 306/1,** vedený v katastru nemovitostí, **kat. území Verměřovice,**
- **pozemcích parc. č. 879/3, 879/5, 1174** vedené v katastru nemovitostí, **kat. území Verměřovice,**

město Letohrad, město Jablonné nad Orlicí, obec Mistrovice, obec Verměřovice, okres Ústí nad Orlicí, kraj Pardubický (číslo hydrologického pořadí 1-02-02-0150, 1-02-02-0190, 1-02-02-0230, 1-02-02-0240, 1-02-02-0250, 1-02-02-0260, číslo hydrogeologického rajónu 4261 - Kyšperská synklinála v povodí Orlice, 4262 - Kyšperská synklinála - jižní část, 6420 - Krystalinikum Orlických hor).

Součástí projektové dokumentace jsou stavební objekty

SO 10 Přípojka NN k VDJ Bažantnice
SO 14 Přípojka NN k VDJ Mistrovice II
SO 18 Přípojka NN k ČS2 a ČS3

kteří přísluší pod režim ustanovení § 103 odst. 1 písm. e) bodu 10 stavebního zákona a nevyžadují tak stavební povolení ani ohlášení stavebnímu úřadu. Nejsou tedy součástí tohoto povolení. Dále jsou součástí projektové dokumentace stavební objekty

SO 03.3 Oplocení

SO 06.4 Oplocení

SO 09.7 Oplocení


SO 13.6 Oplocení


SO 17.4 Oplocení

kteří přísluší pod režim ustanovení § 103 odst. 1 písm. e) bodu 14 stavebního zákona a nevyžadují tak stavební povolení ani ohlášení stavebnímu úřadu. Nejsou tedy součástí tohoto povolení.

Rovněž bylo k vodoprávnímu řízení předloženo vyjádření osoby s odbornou způsobilostí ve smyslu ustanovení § 9 vodního zákona (*zpracováno v měsíci prosinci 2017; odpovědný řešitel RNDr. Svatopluk Šeda - odborná způsobilost v oboru: hydrogeologie a sanační geologie - č. 2067/2008*).

Na základě výše uvedené žádosti a následného doplnění pak Městský úřad Žamberk jako příslušný vodoprávní úřad podle ustanovení § 115 vodního zákona, příslušných ustanovení stavebního zákona a správního řádu oznámil zahájení vodoprávního řízení všem známým účastníkům řízení i dotčeným orgánům, a to oznámením pod č.j. MUZBK-25073/2018/ZPZE-12/231.8/PILI ze dne 20. prosince 2018. Vodoprávní úřad v tomto případě upustil od ústního jednání spojeného s místním šetřením (*viz ustanovení § 115 odst. 8 vodního zákona a ustanovení § 112 odst. 2 stavebního zákona*). Termín pro uplatnění závazných stanovisek, námitek, popřípadě důkazů k nakládání s vodami (*tj. odběru podzemních vod*) a povolení i k odstranění vodních děl byl stanoven do 15 dnů ode dne doručení veřejné vyhlášky o oznámení zahájení vodoprávního řízení (*pozn.: pro platnost doručení, je rozhodující úřední deska správního orgánu, který doručuje - viz ustanovení § 25 odst. 3 správního řádu*). Rovněž tak upozornil, že k později uplatněným závazným stanoviskům, námítkám, nebude přihlédnuto. Současně v souladu s ustanovením § 114 odst. 4 stavebního zákona účastníky řízení poučil o podmínkách pro uplatňování námitek pro povolení stavby, a to následujícím způsobem:

 **Účastník řízení** může uplatnit námitky proti projektové dokumentaci, způsobu provádění a užívání stavby nebo požadavkům dotčených orgánů, pokud je jimi přímo dotčeno jeho vlastnické právo nebo právo založené smlouvou provést stavbu nebo opatření nebo právo odpovídající věcnému břemenu k pozemku nebo stavbě. Osoba, která je účastníkem řízení podle zvláštního právního předpisu, může ve stavebním řízení uplatňovat námitky pouze v rozsahu, v jakém je projednávaným záměrem dotčen veřejný zájem, jehož ochranou se podle zvláštního právního předpisu zabývá. Účastník řízení ve svých námítkách uvede skutečnosti, které zakládají jeho postavení jako účastníka řízení, a důvody podání námitek; k námítkám, které překračují rozsah uvedený ve větě první a druhé, se nepřihlíží.

 **K námítkám** účastníků řízení, kteří byly nebo mohly být uplatněny při územním řízení, při pořizování územně plánovací dokumentace nebo při vydání územního opatření o stavební uzavěře anebo územního opatření o asanaci území, se nepřihlíží.

Vodoprávní úřad účastníkům řízení v oznámení o zahájení řízení dále sdělil, že v souladu s ustanovení § 36 odst. 3 správního řádu, mají možnost se před vydáním rozhodnutí vyjádřit se k podkladům rozhodnutí. Vzhledem k tomu, že v uvedeném vodoprávním řízení bylo shromažďování podkladů pro vydání rozhodnutí ukončeno po 15 dnech ode dne doručení

výše uvedeného oznámení, vodoprávní úřad předpokládal, že rozhodnutí ve věci vydá po uplynutí 5 dnů od lhůty stanovené pro uplatnění námitek. Do tohoto termínu se však žádný z účastníků řízení nepřišel s podklady pro rozhodnutí seznámit a k dnešnímu dni se žádný z účastníků řízení k výše uvedeným podkladům pro rozhodnutí nevyjádřil.

V rámci celého vodoprávního řízení byly mimo jiné k nakládání s podzemními vodami a k záměru stavby předloženy tyto písemnosti orgánů státní správy (*popř. správce povodí*):

- a) Územní rozhodnutí o umístění stavby vydané Městským úřadem Letohrad pod č.j. 6157/2017/MULET/2300/11 ze dne 30. října 2017 (*nabylo právní moci dne 30. listopadu 2017*).
- b) Souhlas místně příslušného obecného stavebního úřadu podle ustanovení § 15 odst. 2 stavebního zákona s předmětnou stavbou vodního díla vydaný Městským úřadem Letohrad pod č.j. 7096/2017/MULET/2300/11 ze dne 13. prosince 2017.
- c) Závazné stanovisko - dotčeného orgánu ochrany veřejného zdraví vydané Krajskou hygienickou stanicí Pardubického kraje se sídlem v Pardubicích, územní pracoviště Ústí nad Orlicí pod č.j.: KHSPA 1407/2018/HOK-UO ze dne 16. února 2018.
- d) Závazné stanovisko dotčeného orgánu na úseku požární ochrany vydané Hasičským záchranným sborem Pardubického kraje, územní odbor Ústí nad Orlicí pod č.j. HSPA-31-107/2018 ze dne 16. března 2018.
- e) Závazné stanovisko - dotčeného orgánu v oblasti odpadového hospodářství vydané Městským úřadem Žamberk pod č.j.: MUZBK-262/2019/ZPZE-3/CERJ/ZS-4 ze dne 10. ledna 2019.
- f) Vyjádření k projektové dokumentaci stavby z hlediska zájmů na ochranu životního prostředí vydané Městským úřadem Žamberk, odborem životního prostředí a zemědělství pod č.j. MUZBK-13419/2017/ZPZE/POKM/SOU/136 ze dne 22. června 2017.
- g) Závazné stanovisko – dotčeného orgánu státní správy lesů k umístění stavby do 50 m od kraje lesa a dotčení PUPFL vydané Městským úřadem Žamberk pod č.j. MUZBK-13510/2017/ZPZE/KEPT/LES-ZS.60 ze dne 22. června 2017.
- h) Rozhodnutí orgánu státní správy lesů o trvaném a dočasném odnětí pozemků určených k plnění funkcí lesa vydané Městským úřadem Žamberk pod č.j. MUZBK-4350/2018/ZPZE-7/KREA/LES-OD.03 ze dne 13. dubna 2018 (*nabylo právní moci dne 3. května 2018*).
- i) Rozhodnutí orgánu ochrany ZPF o odnětí pozemku ze zemědělského půdního fondu vydané Městským úřadem Žamberk pod č.j. MUZBK-12857/2017/ZPZE/CUKH ze dne 14. června 2017 (*nabylo právní moci dne 22. června 2017*).
- j) Rozhodnutí orgánu ochrany přírody a krajiny k zásahu do významného krajinného prvku vydané Městským úřadem Žamberk pod č.j. MUZBK-15481/2017/ZPZE-4/KREA/OPK/S053 ze dne 20. července 2017 (*nabylo právní moci dne 8. srpna 2017*).
- k) Rozhodnutí silničního správního orgánu o povolení zvláštního užívání komunikace vydané Městským úřadem Žamberk pod č.j. MUZBK-13423/2017/SPDO-5 ze dne 11. července 2017 (*nabylo právní moci dne 28. července 2017*).
- l) Rozhodnutí silničního správního orgánu o povolení zřízení sjezdu vydané Městským úřadem Žamberk pod č.j. MUZBK-16388/2017/SPDO-3 ze dne 19. července 2017 (*nabylo právní moci dne 5. srpna 2017*).
- m) Vyjádření k projektové dokumentaci z hlediska dotčení pozemků v ochranném pásmu lesa vydané Lesy České republiky, s.p. pod č.j. LCR163/000518/2017 ze dne 15. května 2017.
- n) Souhrnné stanovisko vydané Správou železniční dopravní cesty, státní organizace pod č.j. 24816/2018-SŽDC-OŘ HKR-NT ze dne 21. září 2018.
- o) Závazné stanovisko – souhlas ke zřízení stavby v ochranném pásmu dráhy, vydané Drážním úřadem pod zn. MO-SOO0980/17-2/Dj DUCR-41330/17/Dj ze dne 19. července 2017.

- p) Souhlasné závazné stanovisko vydané Ministerstvem Obrany ČR, Odbor ochrany územních zájmů (sekce nakládání s majetkem) pod č.j. 12236/67637/2017-8201-OÚZ-PCE ze dne 29. prosince 2017.
- q) Stanovisko správce povodí k projektové dokumentaci stavby vydané Povodím Labe, státní podnik Hradec Králové pod č.j. PVZ/18/4430/Sk/0 ze dne 21. února 2018.
- r) Stanovisko správce povodí k projektové dokumentaci stavby vydané Povodím Labe, státní podnik Hradec Králové pod č.j. PVZ/18/48628/BS/0 ze dne 6. prosince 2018.
- s) Vyjádření správce drobného vodního toku vydané Lesy České republiky, s.p. pod č.j. LCR953/000492/2018 ze dne 5. února 2018.
- t) Vyjádření vydané Obvodním báňským úřadem pod zn. SBS 40553/2018/OBÚ-09/1 ze dne 4. ledna 2019.
- u) Vyjádření obchodní společnosti ČD-Telematika, a.s. pod č.j. 09176/2018-O ze dne 4. září 2018.
- v) Vyjádření obchodní společnosti Česká telekomunikační infrastruktura, a.s. pod č.j. 740815/18 ze dne 9. října 2018.
- w) Vyjádření obchodní společnosti ČEZ Distribuce, a.s. pod zn. 1096194241 ze dne 9. ledna 2018.
- x) Vyjádření obchodní společnosti GridServices, s.r.o. pod zn. 5001638918 ze dne 8. ledna 2018.
- y) Vyjádření obchodní společnosti GridServices, s.r.o. pod zn. 5001638926 ze dne 12. ledna 2018.
- z) Vyjádření obchodní společnosti GridServices, s.r.o. pod zn. 5001638942 ze dne 3. ledna 2018.
- aa) Vyjádření obchodní společnosti GridServices, s.r.o. pod zn. 5001638946 ze dne 15. prosince 2017.
- bb) Vyjádření obchodní společnosti GridServices, s.r.o. pod zn. 5001638948 ze dne 3. ledna 2018.
- cc) Souhlas města Letohrad ze dne 18. července 2017.
- dd) Souhlas obce Mistrovice ze dne 21. prosince 2017.
- ee) Souhlas obce Verměřovice ze dne 2. ledna 2018.

V průběhu vodoprávního řízení došlo u některých pozemků dotčených stavbou výše uvedeného vodního díla k majetkoprávním změnám. Tyto změny byly adekvátním způsobem zapracovány do tohoto rozhodnutí.

V souladu s Metodickým pokynem sekce vodního hospodářství Ministerstva zemědělství (č.j.: 20380/2016-MZE-15120 ze dne 11. dubna 2016) lze na základě předložených podkladů a zejména pak stanoviska správce povodí konstatovat, že z hlediska zájmů daných platným Národním plánem povodí Labe a Plánem dílčího povodí Horního a středního Labe (ustanovení § 24 až § 26 vodního zákona) je uvedený záměr možný při splnění výše uvedených podmínek, protože lze předpokládat, že realizací záměru nedojde ke zhoršení stavu dotčeného vodního útvaru a záměr nebude mít za následek nedosažení dobrého stavu/potenciálu vod.

Poloha vodního díla byla orientačně určena pomocí webové aplikace Nahlížení do katastru nemovitostí (provozovaná Českým úřadem zeměměřickým a katastrálním) v souladu s platnou konvencí v souřadnicích X, Y označující polohopisnou složku v souřadnicovém systému Jednotné trigonometrické sítě katastrální (S-JTSK), takto:

SO 01 Výtlačný řad Štola – VDJ Letohrad NTP

- Začátek X = 1067302; Y = 596225 (formát souřadnic - geodetické).
- Konec X = 1067053; Y = 596259 (formát souřadnic - geodetické).

SO 02 Silové a ovládací kabely – VDJ Letohrad NTP

- Začátek X = 1067301; Y = 596223 (formát souřadnic - geodetické).
- Konec X = 1067052; Y = 596260 (formát souřadnic - geodetické).

SO 03 Čerpací stanice ČS1

- X = 1067314; Y = 596211 (formát souřadnic - geodetické).

SO 04 Silové a ovládací kabely k ČS1

- Začátek X = 1067319; Y = 596212 (formát souřadnic - geodetické).
- Konec X = 1067302; Y = 596225 (formát souřadnic - geodetické).

SO 05 Výtlačný řad V1

- Začátek X = 1067318; Y = 596212 (formát souřadnic - geodetické).
- Konec X = 1067302; Y = 596224 (formát souřadnic - geodetické).

SO 06 Čerpací stanice ČS2

- X = 1066695; Y = 596020 (formát souřadnic - geodetické).

SO 07 Výtlačný řad V2

- Začátek X = 1066000; Y = 594619 (formát souřadnic - geodetické).
- Konec X = 1066691; Y = 595648 (formát souřadnic - geodetické).

SO 08 Zásobní řad VDJ Bažantnice – Letohrad

- Začátek X = 1066000; Y = 594619 (formát souřadnic - geodetické).
- Konec X = 1065893; Y = 594386 (formát souřadnic - geodetické).

SO 09 VDJ Bažantnice

- X = 1065869; Y = 594382 (formát souřadnic - geodetické).

SO 11 Rozvodný řad Orlice

- Začátek X = 1067408; Y = 594615 (formát souřadnic - geodetické).
- Konec X = 1068170; Y = 594122 (formát souřadnic - geodetické).

SO 12 Vrtaná studna LT-5

- X = 1066744; Y = 595408 (formát souřadnic - geodetické).

SO 13 VDJ Mistrovice II

- X = 1067899; Y = 590285 (formát souřadnic - geodetické).

SO 15 Zrušení VDJ Mistrovice I

- X = 1067918; Y = 590317 (formát souřadnic - geodetické).

SO 17 Čerpací stanice ČS3

- X = 1066749; Y = 595398 (formát souřadnic - geodetické).




SO 16 Přívodní řad ČS Lubník II

- Začátek X = 1068377; Y = 589304 (formát souřadnic - geodetické).
- Konec X = 1068329; Y = 589317 (formát souřadnic - geodetické).

SO 17 Čerpací stanice ČS3

- X = 1066749; Y = 595398 (formát souřadnic - geodetické).

Správní poplatek ve výši 3 800,- Kč - stanovený na základě přílohy - sazebníku k zákonu č. 634/2004 Sb., o správních poplatcích, ve znění pozdějších předpisů, a to podle

-  položky 18 odst. 1 písm. g) ve výši 300,- Kč
-  položky 18 odst. 1 písm. h) ve výši 3 000,- Kč
-  položky 18 odst. 12 ve výši 500,- Kč

byl uhrazen před provedením úkonu správního úřadu dne 2. ledna 2019.

Po dokončení stavby (vodního díla) je **stavebník povinen požádat** vodoprávní úřad o **vydání kolaudačního souhlasu** (podle ustanovení § 122 stavebního zákona). Stavba může být užívána pouze na základě kolaudačního souhlasu. Žádost o kolaudační souhlas stavebník podává na formuláři, jehož obsahové náležitosti jsou stanoveny vyhláškou v příloze č. 14

vyhlášky č. 183/2018 Sb., o náležitostech rozhodnutí a dalších opatření vodoprávního úřadu a o dokladech předkládaných vodoprávnímu úřadu.

Na základě výše uvedeného vodoprávní úřad v dané věci rozhodl tak, jak je uvedeno ve výroku I., II., III., IV.

Účastníci řízení pro povolení k nakládání s podzemními vodami

Účastníci řízení podle ustanovení § 27 odst. 1 zákona č. 500/2004 Sb., správního řádu, ve znění pozdějších předpisů, v souladu s ustanoveními vodního zákona, jsou:

- Vodovody a kanalizace Jablonné nad Orlicí a.s. (IČO 48173398) se sídlem Slezská 350, 561 64 JABLONNÉ NAD ORLICÍ (v zastoupení obchodní společností VIS - Vodohospodářsko-inženýrské služby, spol. s r. o. (IČO 48153362) se sídlem Na Střezině 1079/10, 500 03 HRADEC KRÁLOVÉ)

Účastníkem řízení podle ustanovení § 27 odst. 2 zákona č. 500/2004 Sb., správního řádu, ve znění pozdějších předpisů, v souladu s ustanoveními vodního zákona, je:

- město Letohrad

Účastníci řízení pro stavební řízení

Účastníci řízení podle ustanovení § 27 odst. 1 zákona č. 500/2004 Sb., správního řádu, ve znění pozdějších předpisů, v souladu s ustanovením § 109 písm. a) stavebního zákona, jsou:

- Vodovody a kanalizace Jablonné nad Orlicí a.s. (IČO 48173398) se sídlem Slezská 350, 561 64 JABLONNÉ NAD ORLICÍ (v zastoupení obchodní společností VIS - Vodohospodářsko-inženýrské služby, spol. s r. o. (IČO 48153362) se sídlem Na Střezině 1079/10, 500 03 HRADEC KRÁLOVÉ)

Účastníci řízení podle ustanovení § 27 odst. 1 zákona č. 500/2004 Sb., správního řádu, ve znění pozdějších předpisů, v souladu s ustanovením § 109 písm. b), c), d) stavebního zákona, jsou:

- BOCUS, a.s.
- ČD - Telematika, a.s.
- Česká republika - Lesy České republiky, s.p.
- Česká republika - Povodí Labe, státní podnik
- Česká republika - Správa železniční dopravní cesty, státní organizace
- Česká republika - Státní pozemkový úřad
- Česká telekomunikační infrastruktura, a.s.
- ČEZ Distribuce, a.s.
- GasNet, s.r.o (v zastoupení GridServices s.r.o.)
- Pardubický kraj
- PODORLICKO a.s. MISTROVICE
- Správa a údržba silnic Pardubického kraje
- T-Mobile Czech Republic, a.s.
- Adamcová Miluše
- Adamec Jiří
- Adamec Karel
- Adamec Leopold
- Adamec Marek
- Adamec Václav
- Boháč Jaroslav
- Doleček Karel

- Doleček Oldřich
- Fabiánková Kvapilová Lucie
- Hanusová Emilie
- Hlaváček Jan, ml.
- Hlaváček Jan, st.
- Hlaváčková Božena
- Hlaváčková Eva
- Hrubý Jaromír
- Hrubá Jitka
- Hrubý Kamil
- Hrušková Marie
- Hubálek Vladimír
- Chmelíček Jiří, Ing.
- Chmelíčková Kristýna, Ing.
- Janczar Petra
- Janda Jaroslav
- Janda Jiří
- Janota Stanislav
- Janotová Jaroslava
- Jiruchová Marie
- Kalous Miroslav
- Kalousová Věra
- Kalousková Milada
- Koblížková Olga
- Kosková Jana
- Kozel Tomáš
- Krejsa Karel
- Kubiček Vladimír
- Kvapilová Miroslava
- Lehký Jaroslav
- Lengál Jiří, Ing.
- Linhart Milan
- Linhartová Milena
- Lipenská Irena
- Lipenský Stanislav, Ing.
- Lišková Petra
- Matyášová Alena
- Mebrouk Pavlína, Mgr.
- Město Letohrad
- Motyčka Josef
- Motyčková Helena
- Motyčka Jiří
- Mrštná Marie
- Pačínek Josef
- Pačínková Zlatuše
- Pardubický kraj
- Pilná Anežka
- Pilný David, Ing.
- Poláčková Božena
- Rožnovský Jaroslav
- Satoriová Hana
- Stejskal Ferdinand, Ing.
- Stejskal Jan
- Stejskal Josef

- Stejskal Josef
- Stejskal Karel
- Stejskal Karel
- Šťastný František
- Šťovíček Jaroslav
- Taclová Marie
- Taraška Vojtěch
- Tarašková Hana, Mgr.
- Toman Jaroslav, Ing.
- Tomanová Věra
- Tůmová Milena
- Vacková Hana
- Vaníček František
- Venclová Marie
- Vlček Libor, Ing.
- Vlčková Magdalena, Ing.
- Vondráčková Ivana
- Vychytil Leopold

Účastníci řízení podle ustanovení § 27 odst. 2 zákona č. 500/2004 Sb., správního řádu, ve znění pozdějších předpisů, v souladu s ustanovením § 109 písm. e), f) stavebního zákona, jsou vlastníci:

- **pozemků parc. č.** 751/6, 751/3, 63/1, 751/2, 249/1, 251/1, 251/3, 247, 285, 759/1, 248/1, 241/3, 239, 691/45, 759/2, 245/2, 691/2, 245/3, 243/1, 223/1, 243/5, 244, 245/2, 243/2, 689, 215, 221/2, 169/1, 222, 218/2, 210/6, 216/1, 210/5, 210/3, 210/4, 219, 243/4, 26/25, 26/24, 26/26, 26/12, 572/3, 28/3, 31/3, 32/2, 32/4, 45, 46/2, 46/1, 51/1, 52/1, 57/1, 26/17, 57/2, 58/2, 26/19, 680/3, 680/5, 680/6, 680/7, 88/2, 88/3, 88/1, 555/1, 548/4, 727/4, 553/3, 548/31, 548/27, 548/23, 548/20, 563, 548/19, 494/2, 88/1, 101/1, 101/4, 101/5, 493/5, 493/1, 493/4, 493/10, 493/2, 719/1, 478/2, 478/1, 471, 717, 463/1, 718, 461/3, 462/8, 715/2, 467/2, 467/1, 371/15, 374/32, 374/20, 715/7, 373, 374/66, 374/63, 374/64, 374/67, 374/45, 374/46, 374/38, 372/5, 457/4, 457/6, 457/8, 457/9, 461/2, 461/11, 462/8, 715/9, 455/9, 455/5, 715/8, 374/40, 374/13, 374/18, 374/41, 374/54, 455/15, 452/1, 710/46, 394, 708/2, 402/3, 401/2, 401/5, 404/3, 710/7, 449/8, 449/9, 710/12, 448/2, 449/10, 710/13, 445, 413/26, 413/90, 413/92, 413/12, 413/4, 413/33, 413/34, 413/35, 413/36, 413/37, 413/38, 413/101, 413/50, 413/7, 413/93, 413/94, 413/102, 413/103, 413/104, 413/108, 413/109, 413/112, 413/114, 413/116, 412/2, 710/14, vedené v katastru nemovitostí, **kat. území Letohrad,**
- **pozemků stavební parc. č.** 284, 286, 287, 325, 940, 1210, 899, 42, 308, 210, 394, 204, 326, 1097, vedené v katastru nemovitostí, **kat. území Letohrad,**
- **stavby s č.p.** 108, 110, 111, 276, 790, 262, 183, 263, 270, vedené v katastru nemovitostí, **kat. území Letohrad,**
- **stavby bez č.p. nebo č.ev.** na stavebních pozemcích parc. č. 940, 899, 308, 1097, vedené v katastru nemovitostí, **kat. území Letohrad,**
- **pozemků parc. č.** 237/8, 237/11, 983/3, 366, 367/1, 355/4, 377/19, 377/20, 351/4, 352, 351/2, 355/6, 377/2, 377/14, 354, 377/16, 377/17, 404/7, 376/5, 401/3, 403/14, 403/15, 404/11, 404/13, 399/3, 976/8, 405/6, 405/5, 420/3, 420/6, 967/1, 430/3, 404/18, 959/3, 959/5, 1031/1, 502, 473/1, 959/8, 489/4, 1031/22, 404/19, 1025/15, 1025/13, 1025/12, 1025/11, 505/31, 505/30, 505/20, 503/16, 503/15, 505/28, 224/1, 224/2, 490/1, 503/10, 503/24, 505/9, 503/26, 505/28, 505/37, 505/39, 505/40, 505/42, 505/35, 505/36, 503/7, 503/18, 503/21, 505/23, 505/71, 951/2, 525/2, 570, 563/15, 563/22, 569, 526/1, 563/5, 596, 572/3, 574/1, 572/2, 592, 583, 594/2, 594/3, 604/27, 948/12, 604/7, 1000/93, 1000/94, 1000/81, 1000/7, 1002/2, 576, 580, 1000/83, 61/2, 61/3, 573/1, 573/3, 1000/8, vedené v katastru nemovitostí, **kat. území Orlice,**

- **pozemků stavební parc. č. 1109, 1067, 513, 514, 515, 511, 508, 509, 523, 524, 510, 172, 62,** vedené v katastru nemovitostí, **kat. území Orlice,**
- **stavby s č.p. 331, 297, 144, 41,** vedené v katastru nemovitostí, **kat. území Orlice,**
- **stavby bez č.p. nebo č.ev. na stavebních pozemcích parc. č. 508, 509, 510, 511, 513, 514, 515, 523, 524,** vedené v katastru nemovitostí, **kat. území Orlice,**
- **pozemků parc. č. 517/2, 517/1, 525/3, 525/17, 525/16, 525/15, 525/14, 525/13, 525/21, 753,** vedené v katastru nemovitostí, **kat. území Červená,**
- **pozemků parc. č. 879/4, 879/32, 879/83, 899, 879/2, 879/90,** vedené v katastru nemovitostí, **kat. území Verměřovice,**
- **pozemků parc. č. 819/22, 885/7, 885/9, 1194/8, 900/3, 1194/1, 900/4, 900/5,** vedené v katastru nemovitostí, **kat. území Mistrovice nad Orlicí,**
- **pozemků parc. č. 645/5, 795/9, 804, 807/2, 859/20, 645/2, 806/1, 806/6, 808, 859/20,** vedené v katastru nemovitostí, **kat. území Jablonné nad Orlicí,**
- **pozemku stavební parc. č. 546,** vedený v katastru nemovitostí, **kat. území Jablonné nad Orlicí,**
- **stavby bez č.p. nebo č.ev. na stavebním pozemku parc. č. 546,** vedený v katastru nemovitostí, **kat. území Jablonné nad Orlicí.**

Účastníci řízení pro předložení návrhu na stanovení OP vodního zdroje

Účastníci řízení podle ustanovení § 27 odst. 1 zákona č. 500/2004 Sb., správního řádu, ve znění pozdějších předpisů, v souladu s ustanoveními vodního zákona, jsou:

- Vodovody a kanalizace Jablonné nad Orlicí a.s. (IČO 48173398) se sídlem Slezská 350, 561 64 JABLONNÉ NAD ORLICÍ (v zastoupení obchodní společnosti VIS - Vodohospodářsko-inženýrské služby, spol. s r. o. (IČO 48153362) se sídlem Na Střezině 1079/10, 500 03 HRADEC KRÁLOVÉ)

Poučení účastníků

Proti tomuto rozhodnutí může účastník řízení podat podle ustanovení § 81 odst. 1 a násl. správního řádu odvolání ve lhůtě 15 dnů ode dne jeho oznámení. Jestliže si adresát uložené písemnosti písemnost ve lhůtě 10 dnů ode dne, kdy byla k vyzvednutí připravena, nevyzvedne, písemnost se považuje za doručenou posledním dnem této lhůty. O odvolání rozhoduje Krajský úřad Pardubického kraje, odvolání se podává u Městského úřadu Žamberk, odbor životního prostředí a zemědělství, Masarykovo nám. 166, 564 01 ŽAMBERK.

Odvoláním lze napadnout výrokovou část rozhodnutí, jednotlivý výrok nebo jeho vedlejší ustanovení. Odvolání jen proti odůvodnění rozhodnutí je nepřípustné. Odvolání musí mít náležitosti uvedené v ustanovení § 37 odst. 2 správního řádu a musí obsahovat údaje o tom, proti kterému rozhodnutí směřuje, v jakém rozsahu ho napadá a v čem je spatřován rozpor s právními předpisy nebo nesprávnost rozhodnutí nebo řízení, jež mu předcházelo.

Odvolání se podává s potřebným počtem stejnopisů tak, aby jeden stejnopis zůstal správnímu orgánu a aby každý účastník dostal jeden stejnopis. Nepodá-li účastník potřebný počet stejnopisů, vyhotoví je správní orgán na náklady účastníka.

otisk úředního razítka

Ing. Pavel Schöps
vedoucí oddělení vodního hospodářství

Přílohy pro stavebníka

- 1 x Projektová dokumentace stavby „Skupinový vodovod Letohradsko“ ověřená ve stavebním řízení (*obdrží po nabytí právní moci tohoto rozhodnutí*)
- 1 x Štítek „Stavba povolena“ s uvedením údajů podle ustanovení § 18d vyhlášky č. 503/2006 Sb. o podrobnější úpravě územního rozhodování, územního opatření a stavebního řádu, ve znění pozdějších předpisů (*obdrží po nabytí právní moci tohoto rozhodnutí*)

Příloha pro Městský úřad Letohrad

- 1 x Projektová dokumentace stavby „Skupinový vodovod Letohradsko“ ověřená ve stavebním řízení (*obdrží po nabytí právní moci tohoto rozhodnutí*)

Příloha pro Městský úřad Jablonné nad Orlicí

- 1 x Průvodní zpráva a katastrální situace C.1.8 projektové dokumentace stavby „Skupinový vodovod Letohradsko“ ověřená ve stavebním řízení (*obdrží po nabytí právní moci tohoto rozhodnutí*)

Příloha pro Obecní úřad Mistrovice

- 1 x Průvodní zpráva a katastrální situace C.1.7. projektové dokumentace stavby „Skupinový vodovod Letohradsko“ ověřená ve stavebním řízení (*obdrží po nabytí právní moci tohoto rozhodnutí*)

Příloha pro Obecní úřad Verměřovice

- 1 x Průvodní zpráva a katastrální situace C.1.6. projektové dokumentace stavby „Skupinový vodovod Letohradsko“ ověřená ve stavebním řízení (*obdrží po nabytí právní moci tohoto rozhodnutí*)

Upozornění!

Vyvěšení této VEŘEJNÉ VYHLÁŠKY okamžitě po jejím obdržení po dobu 15 dnů (v souladu s ustanovením § 25 správního řádu) způsobem v místě obvyklým zajistí Městský úřad Žamberk, Městský úřad Letohrad, Městský úřad Jablonné nad Orlicí, Obecní úřad Mistrovice a Obecní úřad Verměřovice. Veřejnou vyhlášku je nutné zveřejnit též způsobem umožňujícím dálkový přístup. Uvedené městské a obecní úřady zároveň žádáme, aby po uplynutí lhůty pro vyvěšení, resp. zveřejnění byla veřejná vyhláška neprodleně vrácena vodoprávnímu úřadu, a to s potvrzením o dni vyvěšení a sejmutí.

Vyvěšeno dne

Sejmuto dne

.....
Razítko a podpis oprávněné osoby

Doručí se:

Účastníci vodoprávního řízení - podle ustanovení § 27 odst. 1 správního řádu (*datová schránka, doporučeně do vlastních rukou nebo zmocněnci na doručenkou*):

- Vodovody a kanalizace Jablonné nad Orlicí, a. s., Slezská 350, 561 64 JABLONNÉ NAD ORLICÍ
- VIS - Vodohospodářsko-inženýrské služby, spol. s r. o., Na Střezině 1079/10, 500 03 HRADEC KRÁLOVÉ
- BOCUS, a.s., Orlice 282, 561 51 LETOHRAD
- ČD Telematika, a.s., Perneroва 2819/2a, 130 00 PRAHA 3
- Česká republika - Lesy České republiky, s.p., Přemyslova 1106/19, Nový Hradec Králové, 500 08 HRADEC KRÁLOVÉ
- Česká republika - Povodí Labe, státní podnik, Víta Nejedlého 951/8, Slezské Předměstí, 500 03 HRADEC KRÁLOVÉ
- Česká republika - Správa železniční dopravní cesty, státní organizace, Dlážděná 1003/7, 110 00 PRAHA 1
- Česká republika - Státní pozemkový úřad, Husinecká 1024/11a, Žižkov, 130 00 PRAHA 3
- Česká telekomunikační infrastruktura, a.s., Olšanská 2681/1, Žižkov, 130 00 PRAHA 3
- ČEZ Distribuce, a.s., Teplická 874/8, Děčín IV – Podmokly, 405 02 DĚČÍN
- GridServices, s.r.o., Plynárenská 499/1, Zábrdovice, 602 00 BRNO (v zastoupení GasNet, s.r.o.)
- Pardubický kraj, Komenského náměstí 125, Staré Město, 530 02 PARDUBICE
- PODORLICKO a.s. MISTROVICE, Mistrovice 172, 561 64 JABLONNÉ NAD ORLICÍ
- Správa a údržba silnic Pardubického kraje, Doubravice 98, 533 53 PARDUBICE
- T-Mobile Czech Republic, a.s., Tomíčková 2144/1, Chodov, 148 00 PRAHA 4
- Adamcová Miluše, Orlice 203, 561 51 LETOHRAD
- Adamec Jiří, Jablonská 243, 561 51 LETOHRAD
- Adamec Karel, Jablonská 244, 561 51 LETOHRAD
- Adamec Leopold, Orlice 212, 561 51 LETOHRAD
- Adamec Marek, Orlice 99, 561 51 LETOHRAD
- Adamec Václav, Orlice 98, 561 51 LETOHRAD
- Boháč Jaroslav, Jankovice 103, 561 51 LETOHRAD
- Doleček Karel, Orlice 80, 561 51 LETOHRAD
- Doleček Oldřich, Orlice 29, 561 51 LETOHRAD

- Fabiánková Kvapilová Lucie, Orlice 328, 561 51 LETOHRAD
- Hanusová Emilie, Lubník 222, 561 64 JABLONNÉ NAD ORLICÍ
- Hlaváček Jan ml., Orlice 124, 561 51 LETOHRAD
- Hlaváček Jan st., Orlice 124, 561 51 LETOHRAD
- Hlaváčková Božena, Orlice 124, 561 51 LETOHRAD
- Hlaváčková Eva, Orlice 124, 561 51 LETOHRAD
- Hrubý Jaromír, Spořilov 751, 561 51 LETOHRAD
- Hrubá Jitka, Orlice 297, 561 51 LETOHRAD
- Hrubý Kamil, Orlice 297, 561 51 LETOHRAD
- Hrušková Marie, V Aleji 744, 561 51 LETOHRAD
- Hubálek Vladimír, Mistrovice 112, 561 64 JABLONNÉ NAD ORLICÍ
- Chmelíček Jiří, Ing., Orlice 170, 561 51 LETOHRAD
- Chmelíčková Kristýna, Ing., Orlice 170, 561 51 LETOHRAD
- Janczar Petra, Masarykovo náměstí 58, 547 01 NÁCHOD
- Janda Jaroslav, Jablonská 273, 561 51 LETOHRAD
- Janda Jiří, Orlice 86, 561 51 LETOHRAD
- Janota Stanislav, Orlice 331, 561 51 LETOHRAD
- Janotová Jaroslava, Mistrovice 188, 561 64 JABLONNÉ NAD ORLICÍ
- Jiruchová Marie, č.p. 256, 561 81 KUNVALD
- Kalous Miroslav, Orlice 317, 561 51 LETOHRAD
- Kalousová Věra, Orlice 317, 561 51 LETOHRAD
- Kalousková Milada, Spořilov 751, 561 51 LETOHRAD
- Koblížková Olga, Orlice 9, 561 51 LETOHRAD
- Kosková Jana, Bořitov 22, 561 64 STUDENÉ
- Kozel Tomáš, Mistrovice 222, 561 64 JABLONNÉ NAD ORLICÍ
- Krejsa Karel, Orlice 159, 561 51 LETOHRAD
- Kubiček Vladimír, Orlice 237, 561 51 LETOHRAD
- Kvapilová Miroslava, Orlice 141, 561 51 LETOHRAD
- Lehký Jaroslav, č.p. 283, 561 63 NEKOŘ
- Lengál Jiří, Ing., Mikulčická 1073/10, 627 00 BRNO
- Linhart Milan, Orlice 299, 561 51 LETOHRAD
- Linhartová Milena, Orlice 299, 561 51 LETOHRAD
- Lipenská Irena, Husovo náměstí 386, 561 51 LETOHRAD
- Lipenský Stanislav, Ing., Husovo náměstí 386, 561 51 LETOHRAD
- Lišková Petra, Petříkov 280, 561 51 LETOHRAD
- Matyášová Alena, Orlice 10, 561 51 LETOHRAD
- Mebrouk Pavlína, Mgr., Ústecká 111, 561 51 LETOHRAD
- Město Letohrad, Václavské náměstí 10, 561 51 LETOHRAD
- Motýčka Josef, Orlice 123, 561 51 LETOHRAD
- Motýčková Helena, Orlice 123, 561 51 LETOHRAD
- Motýčka Jiří, Orlice 57, 561 51 LETOHRAD
- Mrštná Marie, Orlice 30, 561 51 LETOHRAD
- Pačínek Josef, Ústecká 790, 561 51 LETOHRAD
- Pačínková Zlatuše, Ústecká 790, 561 51 LETOHRAD
- Pilná Anežka, Jablonská 252, 561 51 LETOHRAD
- Pilný David, Ing., Orlice 168, 561 51 LETOHRAD
- Poláčková Božena, č.p. 125, 561 84 LÍŠNICE
- Rožnovský Jaroslav, Svat. Čecha 586, 551 01 JAROMĚŘ
- Satoriová Hana, Orlice 123, 561 51 LETOHRAD
- Stejskal Ferdinand, Ing., Orlice 77, 561 51 LETOHRAD
- Stejskal Jan, Taušlova 264, 561 51 LETOHRAD
- Stejskal Josef, Taušlova 264, 561 51 LETOHRAD
- Stejskal Josef, Václavské náměstí 56, 561 51 LETOHRAD
- Stejskal Karel, Dolní cesta 254, 561 51 LETOHRAD

- Stejskal Karel, Orlice 42, 561 51 LETOHRAD
- Šťastný František, Mlýnská 431, 561 64 JABLONNÉ NAD ORLICÍ
- Šťovíček Jaroslav, Orlice 118, 561 51 LETOHRAD
- Taraška Vojtěch, Nové město 164, 561 51 LETOHRAD
- Tarašková Hana, Mgr., Nové město 164, 561 51 LETOHRAD
- Taclová Marie, Ústecká 108, 561 51 LETOHRAD
- Toman Jaroslav, Ing., Orlice 284, 561 51 LETOHRAD
- Tomanová Věra, Orlice 284, 561 51 LETOHRAD
- Tůmová Milena, U nových domů II 532/11, Krč, 140 00 PRAHA 4
- Vacková Hana, č.p. 595, 561 02 DOLNÍ DOBROUČ
- Vaniček František, Orlice 178, 561 51 LETOHRAD
- Venclová Marie, Líšnice 195, 561 84 LÍŠNICE
- Vondráčková Ivana, Nerudova 729, 388 01 BLATNÁ
- Vlček Libor, Ing., Orlice 285, 561 51 LETOHRAD
- Vlčková Magdalena, Ing., Orlice 285, 561 51 LETOHRAD
- Vychytil Leopold, Dolní cesta 249, 561 51 LETOHRAD

Účastníci vodoprávního řízení - podle ustanovení § 27 odst. 2 správního řádu (veřejnou vyhláškou vyvěšenou na úřední desce příslušných městských a obecních úřadů)

- vlastníci:

- **pozemků parc. č.** 751/6, 751/3, 63/1, 751/2, 249/1, 251/1, 251/3, 247, 285, 759/1, 248/1, 241/3, 239, 691/45, 759/2, 245/2, 691/2, 245/3, 243/1, 223/1, 243/5, 244, 245/2, 243/2, 689, 215, 221/2, 169/1, 222, 218/2, 210/6, 216/1, 210/5, 210/3, 210/4, 219, 243/4, 26/25, 26/24, 26/26, 26/12, 572/3, 28/3, 31/3, 32/2, 32/4, 45, 46/2, 46/1, 51/1, 52/1, 57/1, 26/17, 57/2, 58/2, 26/19, 680/3, 680/5, 680/6, 680/7, 88/2, 88/3, 88/1, 555/1, 548/4, 727/4, 553/3, 548/31, 548/27, 548/23, 548/20, 563, 548/19, 494/2, 88/1, 101/1, 101/4, 101/5, 493/5, 493/1, 493/4, 493/10, 493/2, 719/1, 478/2, 478/1, 471, 717, 463/1, 718, 461/3, 462/8, 715/2, 467/2, 467/1, 371/15, 374/32, 374/20, 715/7, 373, 374/66, 374/63, 374/64, 374/67, 374/45, 374/46, 374/38, 372/5, 457/4, 457/6, 457/8, 457/9, 461/2, 461/11, 462/8, 715/9, 455/9, 455/5, 715/8, 374/40, 374/13, 374/18, 374/41, 374/54, 455/15, 452/1, 710/46, 394, 708/2, 402/3, 401/2, 401/5, 404/3, 710/7, 449/8, 449/9, 710/12, 448/2, 449/10, 710/13, 445, 413/26, 413/90, 413/92, 413/12, 413/4, 413/33, 413/34, 413/35, 413/36, 413/37, 413/38, 413/101, 413/50, 413/7, 413/93, 413/94, 413/102, 413/103, 413/104, 413/108, 413/109, 413/112, 413/114, 413/116, 412/2, 710/14, vedené v katastru nemovitostí, kat. území Letohrad,
- **pozemků stavební parc. č.** 284, 286, 287, 325, 940, 1210, 899, 42, 308, 210, 394, 204, 326, 1097, vedené v katastru nemovitostí, kat. území Letohrad,
- **stavby s č.p.** 108, 110, 111, 276, 790, 262, 183, 263, 270, vedené v katastru nemovitostí, kat. území Letohrad,
- **stavby bez č.p. nebo č.ev.** na stavebních pozemcích parc.č. 940, 899, 308, 1097, vedené v katastru nemovitostí, kat. území Letohrad,
- **pozemků parc. č.** 237/8, 237/11, 983/3, 366, 367/1, 355/4, 377/19, 377/20, 351/4, 352, 351/2, 355/6, 377/2, 377/14, 354, 377/16, 377/17, 404/7, 376/5, 401/3, 403/14, 403/15, 404/11, 404/13, 399/3, 976/8, 405/6, 405/5, 420/3, 420/6, 967/1, 430/3, 404/18, 959/3, 959/5, 1031/1, 502, 473/1, 959/8, 489/4, 1031/22, 404/19, 1025/15, 1025/13, 1025/12, 1025/11, 505/31, 505/30, 505/20, 503/16, 503/15, 505/28, 224/1, 224/2, 490/1, 503/10, 503/24, 505/9, 503/26, 505/28, 505/37, 505/39, 505/40, 505/42, 505/35, 505/36, 503/7, 503/18, 503/21, 505/23, 505/71, 951/2, 525/2, 570, 563/15, 563/22, 569, 526/1, 563/5, 596, 572/3, 574/1, 572/2, 592, 583, 594/2, 594/3, 604/27, 948/12, 604/7, 1000/93, 1000/94, 1000/81, 1000/7, 1002/2, 576, 580, 1000/83, 61/2, 61/3, 573/1, 573/3, 1000/8, vedené v katastru nemovitostí, kat. území Orlice,

- **pozemků stavební parc. č.** 1109, 1067, 513, 514, 515, 511, 508, 509, 523, 524, 510, 172, 62, vedené v katastru nemovitostí, kat. území Orlice,
- **stavby s č.p.** 331, 297, 144, 41, vedené v katastru nemovitostí, kat. území Orlice,
- **stavby bez č.p. nebo č.ev.** na stavebních pozemcích parc.č. 508, 509, 510, 511, 513, 514, 515, 523, 524, vedené v katastru nemovitostí, kat. území Orlice,
- **pozemků parc. č.** 517/2, 517/1, 525/3, 525/17, 525/16, 525/15, 525/14, 525/13, 525/21, 753, vedené v katastru nemovitostí, kat. území Červená,
- **pozemků parc. č.** 879/4, 879/32, 879/83, 899, 879/2, 879/90, vedené v katastru nemovitostí, kat. území Verměřovice,
- **pozemků parc. č.** 819/22, 885/7, 885/9, 1194/8, 900/3, 1194/1, 900/4, 900/5, vedené v katastru nemovitostí, kat. území Mistrovice,
- **pozemků parc. č.** 645/5, 795/9, 804, 807/2, 859/20, 645/2, 806/1, 806/6, 808, 859/20, vedené v katastru nemovitostí, kat. území Jablonné nad Orlicí,
- **pozemku stavební parc. č.** 546, vedený v katastru nemovitostí, kat. území Jablonné nad Orlicí,
- **stavby bez č.p. nebo č.ev.** na stavebním pozemku parc.č. 546, vedený v katastru nemovitostí, kat. území Jablonné nad Orlicí.

Dotčené orgány (datová schránka):

- Drážní úřad, Wilsonova 300/8, 121 06 PRAHA 2
- Hasičský záchranný sbor Pardubického kraje, územní odbor Ústí nad Orlicí, Hylváty 5, 562 03 ÚSTÍ NAD ORLICÍ
- Krajská hygienická stanice Pardubického kraje se sídlem v Pardubicích, územní pracoviště Ústí nad Orlicí, ul. Smetanova 1390, 562 01 ÚSTÍ NAD ORLICÍ
- Ministerstvo obrany České republiky, odbor ochrany územních zájmů, Tychonova 1, 160 01 PRAHA 6
- Městský úřad Jablonné nad Orlicí, obecný stavební úřad, Náměstí 5. května 4, 561 64 JABLONNÉ NAD ORLICÍ
- Městský úřad Letohrad, obecný stavební úřad, Václavské náměstí 10, 561 51 LETOHRAD
- Městský úřad Žamberk, orgán ochrany přírody, Masarykovo nám. 166, 564 01 ŽAMBERK
- Městský úřad Žamberk, orgán státní správy lesů, Masarykovo nám. 166, 564 01 ŽAMBERK
- Městský úřad Žamberk, silniční správní úřad, Masarykovo nám. 166, 564 01 ŽAMBERK
- Městský úřad Žamberk, orgán ochrany zemědělského půdního fondu, Masarykovo nám. 166, 564 01 ŽAMBERK
- Městský úřad Žamberk, orgán v oblasti odpadového hospodářství, Masarykovo nám. 166, 564 01 ŽAMBERK

Obecní úřady příslušných obcí a městské úřady příslušných měst - § 25 odst. 3 správního řádu (pro vyvěšení na úřední desku a zveřejnění způsobem umožňujícím dálkový přístup):

- Městský úřad Žamberk, Masarykovo nám. 166, 564 01 ŽAMBERK
- Městský úřad Letohrad, Václavské náměstí 10, 561 51 LETOHRAD
- Městský úřad Jablonné nad Orlicí, Náměstí 5. května 4, 561 64 JABLONNÉ NAD ORLICÍ
- Obecní úřad Mistrovice, Mistrovice 138, 561 64 JABLONNÉ NAD ORLICÍ
- Obecní úřad Verměřovice, Verměřovice 14, 561 52 VERMĚŘOVICE

Na vědomí (datová schránka):

- Obvodní báňský úřad pro území krajů Královéhradeckého a Pardubického, Wonkova 1142/1, 500 02 HRADEC KRÁLOVÉ
- Státní fond životního prostředí České republiky, Kaplanova 1931/1, Chodov, 148 00 Praha 11