



MINISTERSTVO
PRO MÍSTNÍ
ROZVOJ ČR

OBCEPRO
PROGRAM ROZVOJE OBCE

PROGRAM ROZVOJE OBCE **KUNOVICE**



NA OBDOBÍ LET
2021 až 2025

Obsah

Úvod	2
A. Analytická část	3
A.1 Charakteristika obce	3
1 Území.....	3
2 Obyvatelstvo	10
3 Ekonomika	17
4 Infrastruktura	21
5 Vybavenost obce.....	28
6 Životní prostředí	32
7 Správa obce	34
A.2 Východiska pro návrhovou část	42
Výsledky dotazníkového šetření	42
SWOT analýza	43
B. Návrhová část.....	44
B.1 Strategická vize	44
B.2 Cíle, opatření a aktivity	45
B.3 Podpora realizace programu	51
Příloha č. 1 Kompletní výsledky dotazníkového šetření	52

Úvod

Program rozvoje obce Kunovice na roky 2021 až 2025 (dále jen PRO Kunovice) je hlavním strategickým dokumentem obce Kunovice a představuje základní plánovací dokument obce dle zákona č. 128/2000 Sb., o obcích (obecní zřízení), ve znění pozdějších předpisů.

Pro samotný proces tvorby obdobných strategií jsou v České republice obvykle používány dvě základní metody strategického plánování, tzv. expertní a komunitní metoda. Expertní metoda využívá k navržení rozvojové strategie především znalostí externích odborníků, při zvolení komunitní metody se naopak do procesu tvorby rozvojové strategie v rozhodující míře zapojují mnohem více místní aktéři (zastupitelé, občané atd.). Pro zpracování PRO Kunovice byla využita kombinace obou metod s použitím již existujících analytických podkladů.

Do procesu tvorby tohoto strategického dokumentu byla kromě externích expertů zapojena i široká veřejnost, která se podílela zejména na formulaci problémových oblastí a zhodnocení a posouzení potřeb obce, a to prostřednictvím realizovaného dotazníkového šetření pro občany obce Kunovice. Strategický dokument pak byl projednán s občany obce v rámci veřejného projednání, které z důvodu omezení platných na základě nařízení Vlády ČR v souvislosti s bojem proti šíření nemoci SARS-COV-2 proběhlo prostřednictvím prezentace na webových stránkách obce a současného připomínkovacího řízení.

Strategický dokument tvoří dvě na sebe navazující části, a to část analytickou a část návrhovou. Analytická část vymezuje základní východiska a popisuje výchozí stav obce, včetně zhodnocení jejích silných a slabých stránek, příležitostí a ohrožení. Návrhová část pak stanovuje vizi obce a definuje hlavní rozvojové priority obce na období let 2021 až 2025.

PRO Kunovice formuluje směřování rozvoje obce Kunovice v horizontu pěti let. Jeho hlavním cílem je stanovit vizi rozvoje a cestu směřující k dosažení této vize. Strategický dokument je zásadním rozvojovým dokumentem zejména z následujících důvodů:

- identifikuje stávající stav, hodnotí výchozí situaci a hodnotí rozvojový potenciál;
- vytyčuje vizi budoucího stavu, definuje rozvojové priority a určuje cestu budoucího rozvoje;
- sladuje představy jednotlivých subjektů o rozvoji obce a slouží tak k prevenci budoucích sporů a zajišťuje kontinuitu rozvoje;
- je podkladem pro rozhodování orgánů obce v rozvojových záležitostech;
- podporuje spolupráci různorodých subjektů v obci tak, aby byl využit potenciál lidí i organizací působících v obci;
- zvyšuje připravenost obce k podání žádostí o dotační podporu a zvyšuje šance získat finanční prostředky z vnějších zdrojů (z veřejných dotací, ze soukromého sektoru);
- je podkladem pro cílený a zdůvodněný územní průmět rozvojových aktivit v územním plánu.

PRO Kunovice byl zpracován v období září – listopad 2020 a schválen Zastupitelstvem obce Kunovice dne 15.12.2020 usnesením č. 18/4.

A. Analytická část

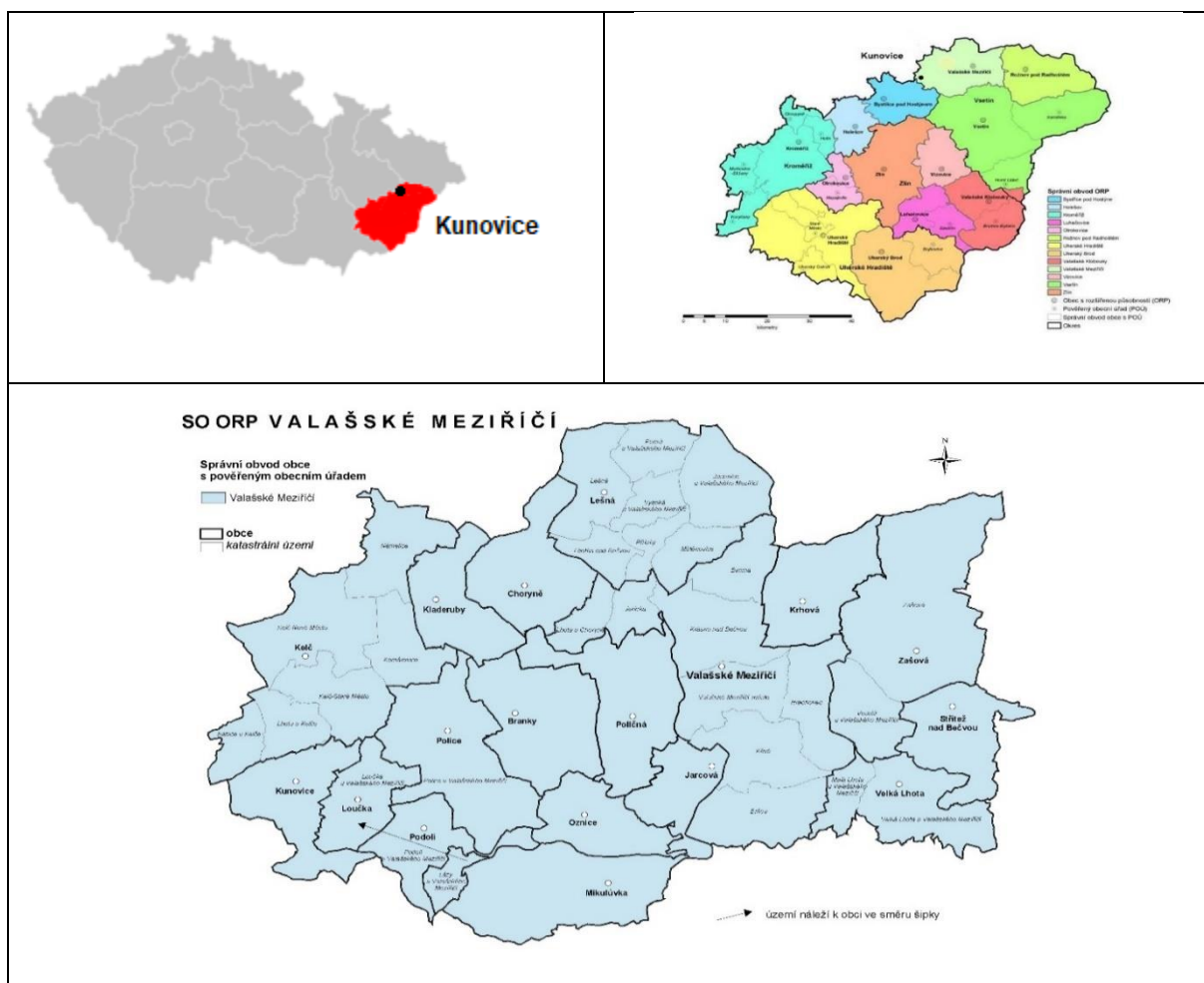
A.1 Charakteristika obce

1 Území

Poloha umístění obce v rámci České republiky, kraje a obce s rozšířenou působností

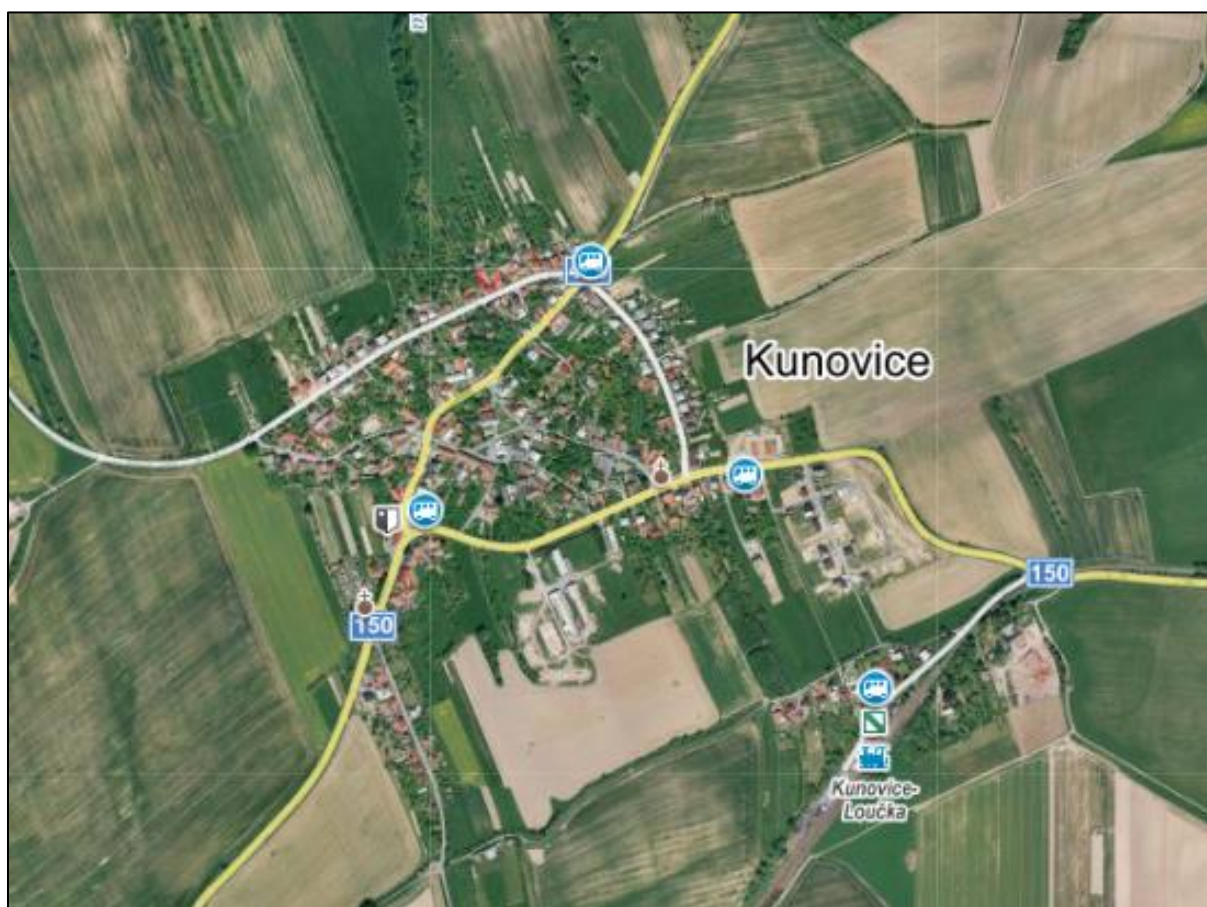
Obec Kunovice se nachází ve východní oblasti České republiky, konkrétně v severozápadní části Zlínského kraje, okresu Vsetín v nadmořské výšce 407 m nad mořem a administrativně spadá do správního obvodu obce s rozšířenou působností Valašské Meziříčí (dále jen SO ORP Valašské Meziříčí). Situační polohu obce Kunovice v rámci České republiky, Zlínského kraje a SO ORP Valašské Meziříčí názorně vystihují níže vložené mapy.

Poloha obce Kunovice v rámci České republiky, Zlínského kraje a ORP Valašské Meziříčí



Zdroj: Wikipedie, ČSÚ, vlastní úprava.

Letecký snímek obce Kunovice



Zdroj: mapy.cz.

Vzdálenost do spádových sídel

Obec Kunovice přímo sousedí s obcemi Loučka, **Kelč** a Podolí. Do správního obvodu obce s rozšířenou působností Valašské Meziříčí patří dále obce Branky, Choryně, Jarcová, Krhová, Kladeruby, Lešná, Mikulůvka, Oznice, Police, Poličná, Střítež nad Bečvou, **Valašské Meziříčí**, Velká Lhota a Zašová. Tučně zvýrazněné obce mají status města.

Vzdálenosti dosahu významnějších měst v rámci Zlínského kraje a krajů sousedních (Olomoucký kraj, Moravskoslezský kraj) srovnává níže uvedená tabulka. Dostupná vzdálenost je měřena na hlavních silničních tazích.

Srovnání vzdáleností obce Kunovice do spádových sídel

Obec	Vzdálenost (km)	Vzdálenost (min.)	SO ORP	Kraj	Počet obyvatel
Valašské Meziříčí	14,1	18	Valašské Meziříčí	Zlínský	22 306
Vsetín	32,5	38	Vsetín	Zlínský	25 974
Zlín	43	50	Zlín	Zlínský	74 935
Hranice	16,5	21	Hranice	Olomoucký	17 999

Obec	Vzdálenost (km)	Vzdálenost (min.)	SO ORP	Kraj	Počet obyvatel
Nový Jičín	30,3	36	Nový Jičín	Moravskoslezský	23 260
Přerov	34,1	39	Přerov	Olomoucký	42 871

Zdroj: ČSÚ, mapy.cz, vlastní zpracování.



Město Valašské Meziříčí je poměrně dostupným místem a pro obyvatele obce Kunovice velmi důležitým především proto, že se zde nachází pro tuto spádovou oblast pracoviště finančního úřadu, katastrálního úřadu, ale i úřad obce s rozšířenou působností, kde si občané mohou vyřizovat veškeré soukromé i podnikatelské úřední záležitosti. Matriční úřad pro obec Kunovice se nachází v obci Loučka.

Souhrnná charakteristika obce Kunovice

Název obce	Kunovice
Kraj	Zlínský
Obec s rozšířenou působností	Valašské Meziříčí
Okres	Vsetín
Katastr	Kunovice (okres Vsetín) 677353
Katastrální plocha (ha)	817,69
Nadmořská výška (m nad mořem)	407
Počet obyvatel k 31.12.2019	631
První písemná zpráva (rok)	1131

Zdroj: ČSÚ.

Symboły obce

Znak obce Kunovice	Prapor obce Kunovice
 <p>V červeno-zeleně děleném štítě drží dvě zlaté kuny vztyčenou stříbrnou radlici.</p>	 <p>List tvoří tři svislé pruhy: dělený červeno-zelený a bílý, v poměru 1:2:1. Ve středním pruhu drží dvě žluté kuny vztyčenou bílou radlici. Poměr šířky k délce listu je 2:3.</p>

Zdroj: Obec Kunovice.

Základní historické souvislosti obce ovlivňující současnou situaci obce

Samotné Kunovice se poprvé připomínají roku 1413. Není však pochyb o tom, že Kelečsko, a s ním i území nynějších Kunovic, bylo osídleno již dávno předtím (první písemné zprávy již z roku 1131 a později 1272 uvádí ves Polom – dnešní místní název Polomsko). Nejstarším dokladem je kamenný provrtaný mlat nalezený v Kunovicích v trati Niva. Z doby planétické

kultury pochází nález střepů černých nádob ze žárových hrobů z období před 3000 lety. Jižně od obce se nachází vrch Kunovská hůrka s hradiskem kultury popelnicových polí.

Svým charakterem zástavby jsou Kunovice vsí shlukovou, jež vznikla na obchodní cestě z Valašského Meziříčí směrem na Bystřici pod Hostýnem, a z níž v těchto místech odbočovala cesta na Kelč. Osídlili ji lidé jakéhosi *Kundráta* – *Kuneše* ze Smoly, název tedy značí „ves lidí *Kunových*“. Obyvatelé se ve středověku živilí převážně zemědělstvím. Ve znaku obce jsou proto dvě zlaté kuny, držící vztyčenou stříbrnou radlici. O vzdělání pečovala církev. V roce 1823 požádala obec o zřízení vlastní školy, která byla vystavěna a slavnostně otevřena roku 1875. V roce 1892 byla postavena v Kunovicích kaple a zřízen místní hřbitov.

Níže porovnání současnosti s minulostí. Vlevo nynější centrum zástavby obce Kunovice, vpravo stejné místo, avšak o téměř 200 let zpět zachyceno polní měřickou skupinou (císařský otisk stabilního katastru).

Porovnání současnosti a minulosti centra obce Kunovice



Zdroj: ČÚZK, archiv.

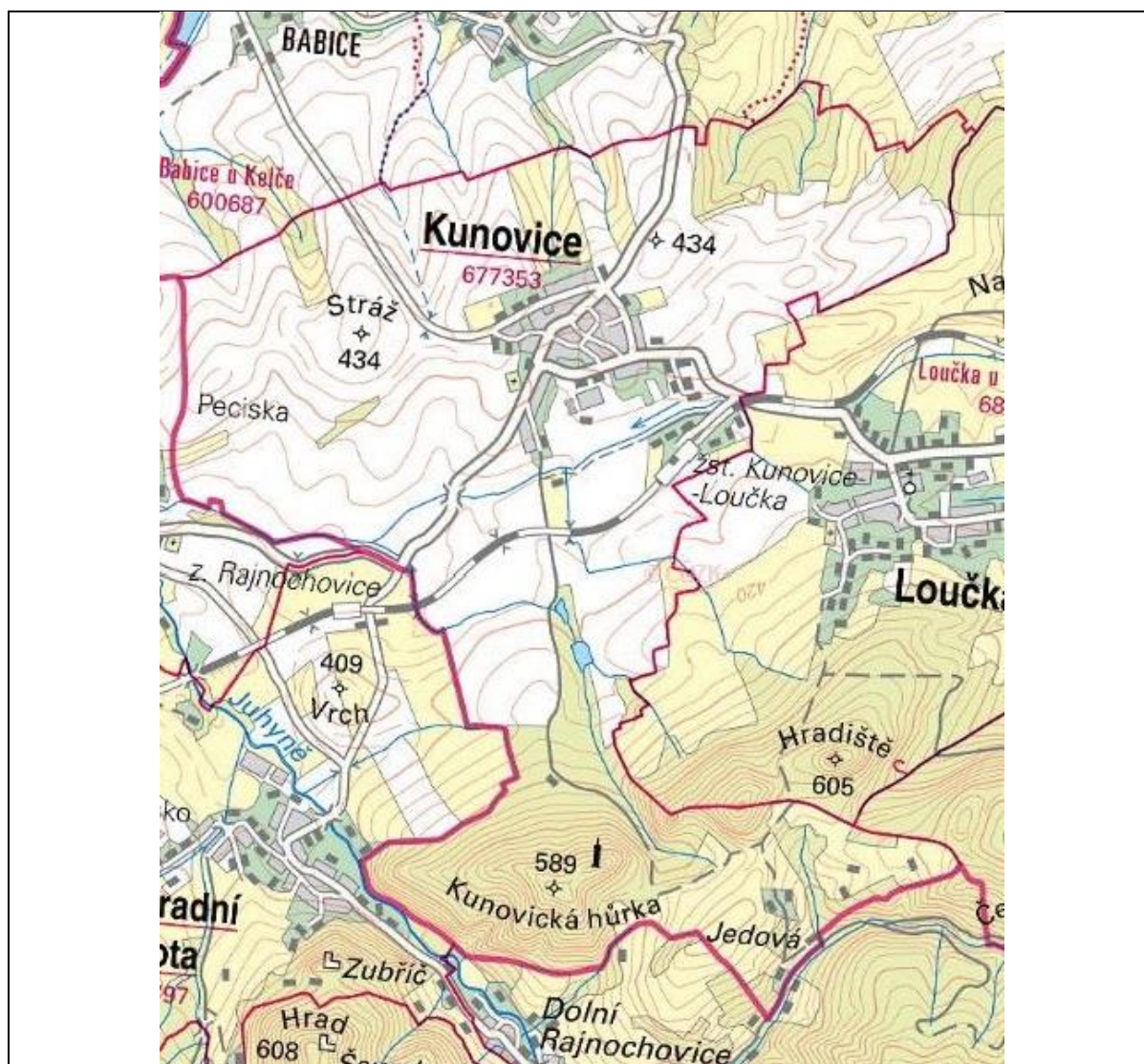
Spojení se světem se obci dostalo po roce 1885 po výstavbě železnice Kojetín-Bílsko, jejíž trasa probíhala přes katastr obce. Provoz na trati byl zahájen 1. července 1888 a zastávka byla nazvána Kunovice-Loučka. Za období 1. republiky byl vybudován místní vodovod, veřejné osvětlení, byla zřízena telefonní ústředna, postaven hostinec, kde se hrálo ochotnické divadlo, byl založen spolek Sokol a Omladina. Byla zavedena autobusová linka Kelč-Kunovice nádraží. Dále byla vybudována silnice Kunovice-Babice.

V roce 1957 bylo založeno JZD, které od roku 1972 přešlo pod JZD Kelečsko. V letech 1957 až 1985 byly v obci postaveny budovy kravína, nová kanalizace obce, provedeny opravy komunikací, otevřena mateřská škola, vybudována přístavba školy, postavena požární zbrojnice a adaptován kulturní dům. V roce 1985 byla obec sloučena s Loučkou, Podolím, Lázy a Policemi. Integrace se neosvědčila a v roce 1990 se všechny obce opět osamostatnily. Po osamostatnění obce byl dobudován III. stavební obvod, předlážděny chodníky, opraveny místní komunikace obalovanou drtí, opraveno veřejné osvětlení, proveden rozvod telefonní sítě do každého rodinného domku, provedena celoplošná plynofikace obce, zbudovány nové úseky kanalizace, zmodernizovány prostory hostince, upraveny prostory u křížů Na Páně a nad Křenovicí a upraveno okolí kapličky.

Charakteristika katastrálního území obce Kunovice

Obec Kunovice má celkovou rozlohu 817,7 ha a tvoří ji jedno katastrální území (Kunovice, okres Vsetín: 677353), přičemž hustota zalidnění obce je 77,23 obyvatel/km². Poloha katastru obce je situována na okraj Hostýnských vrchů mírného svahu, který vystupuje k jednomu z nejvyšších položených míst nad obcí, kopci Kunovická hůrka (589 m n.m.). Na Kunovické hůrce se nachází šestimetrová dřevěná rozhledna – jednoduchá vyhlídková věž skýtající pohled na Hostýnské vrchy, Oderské vrchy a oblast Poodří. Terénní profil řešeného katastrálního území je členitý a pohybuje se v nadmořských výškách od 347,25 m n.m. do 602,80 m n.m., v klimatické oblasti – mírně teplá.

Katastr obce Kunovice



Zdroj: ČÚZK.

Obec Kunovice má zpracovaný platný Územní plán Kunovice, který byl vydán formou opatření obecné povahy č. 1/2013 Zastupitelstva obce Kunovice dne 16. 12. 2013 usnesením č. 31/10, nabyl účinnosti dne 3. 1. 2014 a jeho změnu č. 1 vydalo opatřením obecné povahy č. 1/2019 Zastupitelstvo obce Kunovice usnesením č. 11/3 dne 6. 11. 2019. Změna č. 1 Územního plánu Kunovice nabylo účinnosti 22. 11. 2019. Aktuálně je zpracována jedna Zpráva o uplatňování Územního plánu Kunovice, a to za období 01/2014 až 07/2017.

Navrženo je zahuštění stávajícího půdorysu obce, jeho celkové scelování a přestavba zástavby umístěné ve střetu s limity území. Nově se navrhuje plochy občanské vybavenosti a plochy veřejných prostranství v historickém jádru a na jižním okraji obce. Nevhodně situované budovy zemědělského družstva v centru obce jsou navrženy k novému využití (zpracována Územní studie).

Od roku 2016 probíhají komplexní pozemkové úpravy, na kterých obec Kunovice pracuje společně s obcí Loučka díky některým nevyřešeným pozemkům na hranici katastrů obou obcí. Dokončení komplexních pozemkových úprav závisí na získání souhlasu potřebného počtu vlastníků pozemků na území obou obcí).

Ráz krajiny v okolí obce: způsob využívání krajiny, významné přírodní útvary, vodní toky na území obce, velkoplošná ochrana přírody, ochranná pásma

Z hlediska typologie sídelní struktury lze starší radiální zástavbu s centrální návší, systémem ulic charakterizovat jako okrouhlíci. Nepravidelná rozptýlená zástavba hospodářských dvorců či samot s hospodářskými budovami v lokalitě Polomsko pak odpovídá spíše pasekářskému osídlení.

Správní území obce Kunovice spadá do dvou krajinných celků Valašskomeziříčska a krajinného celku Podhostýnska. Celkový současný stav krajiny je hodnocen jako vyvážený. Rizikem může být zástavba velkých objemů a výšek, zástavba na horizontu, velkoplošné odlesnění apod.

Dělení krajinných celků na krajinné prostory

Krajinný prostor Rajnochovicko	Krajinný prostor Loučsko
Blízké krajině lesní s lukařením, harmonická krajina s převahou lesních porostů a trvalých travních porostů, typický reliéf vrchovin a hornatin, atraktivní výhledy, lesní vůně	Krajina intenzivní zemědělská především obilnářství, výrazné bezlesí s dominantním zastoupením orné půdy, otevřená krajinná scéna

Zdroj: ÚZ Kunovice.

Z hlediska územní ochrany se na území obce Kunovice nevyskytují národní přírodní rezervace, národní, přírodní památky, rezervace, národní parky, geoparky ani mezinárodní významné části přírody. Oblast Natura 2000 a Chráněná oblast přirozené akumulace vod (zkráceně CHOPAV) do katastru obce také nezasahují. Jedinou botanicky hodnotnější lokalitou jsou vlhčí a mokřadní louky v sedle jižně od Hradiště (východně od Kunovské hůrky). Tam nalezneme řadu druhů vlhkých květnatých luk, ze vzácnějších např. prstnatec májový a mečík střechovitý. Jedná se o jedinou lokalitu těchto druhů v celém širším okolí.

Řešeným územím protéká vodní tok Hájevý potok, potok Komárník (připravena realizace opravy a zpevnění koryta potoka v lokalitě na nádraží), Točenka, Polomsko a jejich bezejmenné přítoky. V severních částech obce jsou navržena lokální, vzájemně propojená biocentra Sýkorec, Točenka, Hájek, Hlyboká, v jižních částech pak biocentra Na podhůří, Vlčinec, Polomsko. Postupně se obnovují aleje, dřeviny kolem polních cest a vodních toků. Katastrální území Kunovice je okrajově dotčeno záplavovým územím vodního toku Juhyně.

Struktura půdního fondu

Na území obce Kunovice bylo k měsíci říjnu 2020 evidováno celkově 3 246 parcel s různými způsoby využití. Co do využití půdy v obci převažuje půda orná (468,13 ha) a dále pak pozemky lesní (172,51 ha). Společně tak zaujímají nezanedbatelných 78,35 % celkové plochy katastru. Podrobnou strukturu využití půdy v katastru obce Kunovice ilustruje následující tabulka.

Podrobná struktura využití půdy v obci Kunovice (stav k říjnu 2020)

Druh pozemku	Způsob využití	Počet parcel	Výměra (ha)
orná půda		1601	468,13
zahrada		345	26,59
ovocný sad		9	4,08
travní porost		334	93,44
lesní pozemek		61	172,51
vodní plocha	nádrž umělá	3	1,67
vodní plocha	tok přirozený	105	2,46
vodní plocha	zamokřená plocha	1	0,11
zastavěná plocha	společný dvůr	2	0,06
zastavěná plocha		295	8,90
ostatní plocha	dráha	13	5,67
ostatní plocha	jiná plocha	118	4,92
ostatní plocha	manipulační plocha	29	0,46
ostatní plocha	nepločná půda	119	6,64
ostatní plocha	ostatní komunikace	172	14,76
ostatní plocha	pohřeb.	4	0,35
ostatní plocha	silnice	18	5,32
ostatní plocha	sportovní a rekreační plocha	4	0,69
ostatní plocha	zeleň	13	0,93
CELKEM	-	3246	817,69

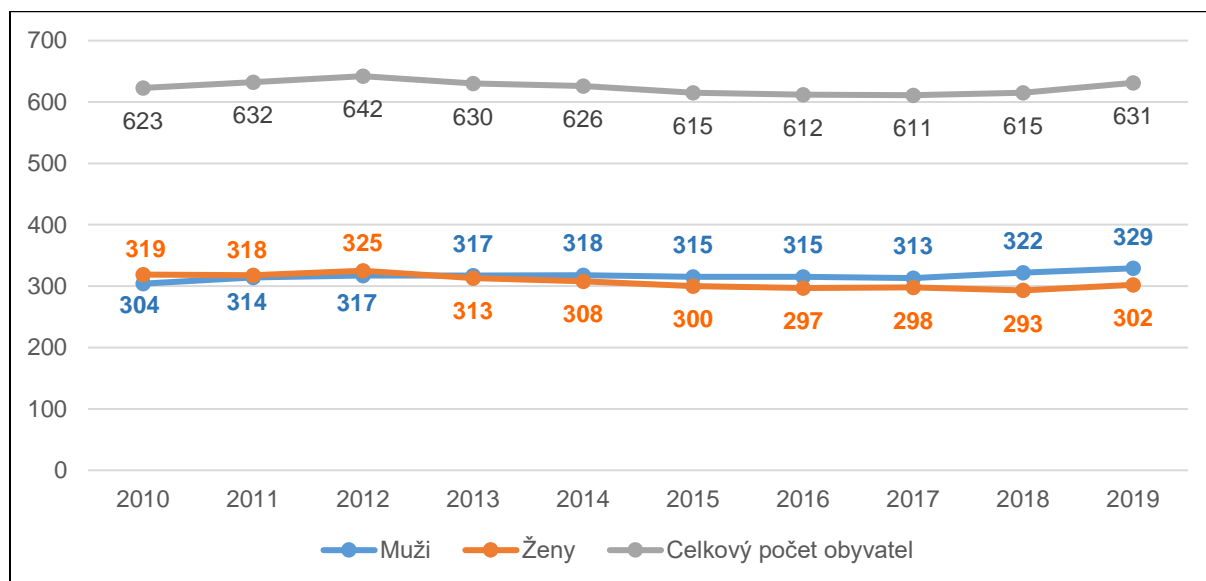
Zdroj: ČÚZK.

V řešeném území se nevyskytují výhradní či jiná ložiska nerostných surovin, sesuvná území a nejsou evidována žádná chráněná ložisková území ani dobývací prostory.

2 Obyvatelstvo

V obci Kunovice je dle dat Českého statistického úřadu (dále jen ČSÚ) evidováno celkem 631 obyvatel (stav k 31.12.2019). Vývoj celkového počtu obyvatel s trvalým pobytem na území obce Kunovice v období let 2010 až 2019 je znázorněn v grafu níže.

Vývoj počtu obyvatel obce Kunovice v letech 2010 až 2019



Zdroj: ČSÚ, vlastní zpracování.

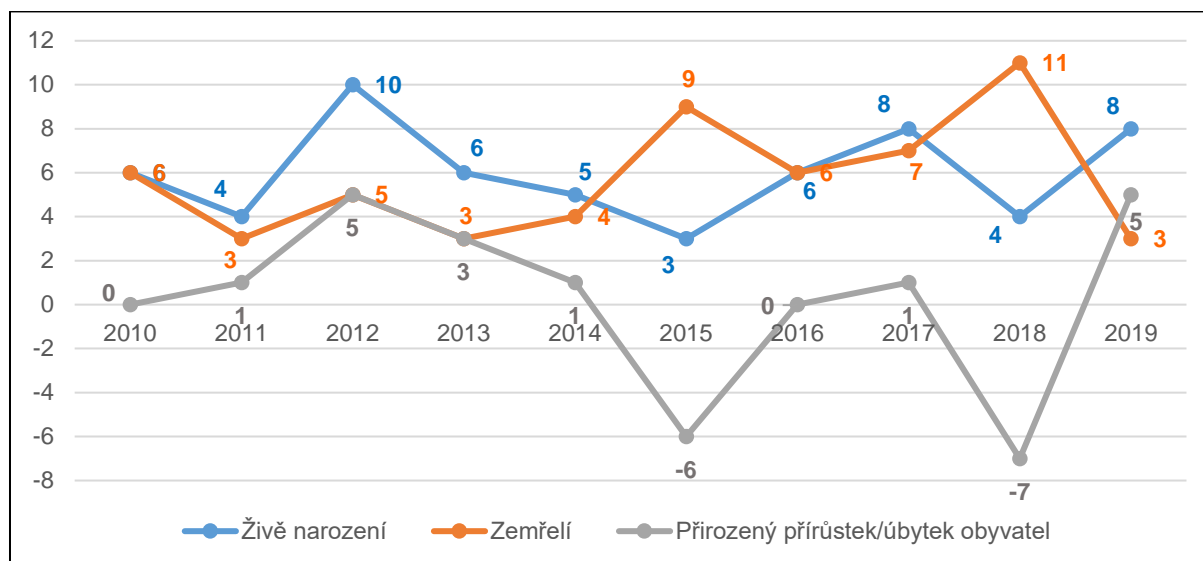
Z grafu je patrné, že celkový počet obyvatel ve sledovaném desetiletém období vykazoval pouze mírnější výkyvy. Nejvyšší počet obyvatel byl zaznamenán v roce 2012 (celkem 642 osob), poté však počet obyvatel každoročně klesal až do roku 2017, kdy dosáhl svého minima (611 obyvatel). Od roku 2018 však dochází k opětovnému nárůstu počtu obyvatel.

Z hlediska pohlaví převažoval do roku 2012 počet žen (319 osob) nad počtem mužů (304 osob), poté se však trend obrátil a podíl žen v obci se začal snižovat. V roce 2019 zde bylo evidováno celkem 329 mužů a 302 žen.

Měna obyvatelstva

Z hlediska přirozené měny obyvatel byl vykazován přirozený přírůstek obyvatel po celé sledované období s výjimkou let 2015 a 2018. V těchto dvou letech převyšoval celkový počet zemřelých počet osob narozených rodičům s trvalým nebo dlouhodobým pobytem na území obce Kunovice. Nejvíce zemřelých bylo evidováno v roce 2018 (11 osob) a naopak největší počet nově narozených občanů bylo zaznamenáno v roce 2012 (10 osob). Přirozená měna obyvatelstva obce Kunovice je znázorněna v grafu níže.

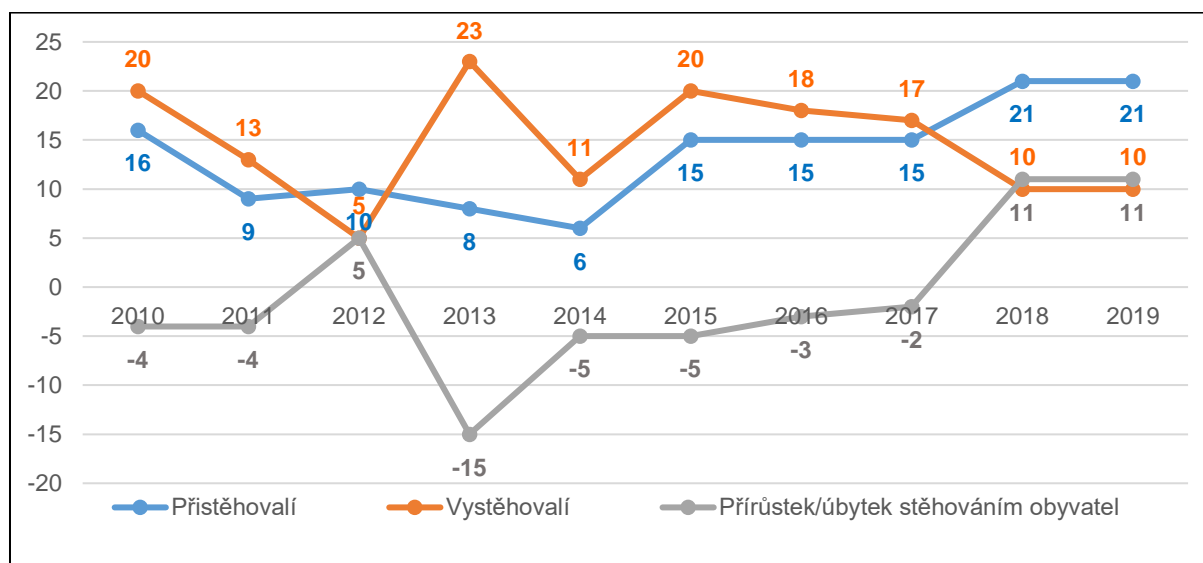
Přírůstek a úbytek obyvatel obce Kunovice v letech 2010 až 2019



Zdroj: ČSÚ, vlastní zpracování.

Kromě přirozené měny obyvatel ovlivňuje vývoj celkového počtu obyvatel také migrace, tedy stěhování obyvatel (se současnou změnou trvalého bydliště). Z tohoto pohledu převažoval ve sledovaném desetiletém období počet vystěhovaných osob nad počtem přistěhovaných, avšak s výjimkou let 2012, 2018 a 2019. Kromě těchto let bylo každoročně dosahováno záporného migračního salda. Nejvyšší počet osob změnil své trvalé bydliště mimo území obce Kunovice v roce 2013 (23 osob). V tomto roce byl také zaznamenán největší pokles migračního salda (-15 osob). K výraznější změně došlo v roce 2018, od kterého se migrační saldo pohybuje v kladných hodnotách a počet přistěhovaných převyšuje počet vystěhovaných osob o 11 obyvatel.

Migrace obyvatelstva obce Kunovice v letech 2010 až 2019



Zdroj: ČSÚ, vlastní zpracování.

Výše uvedené údaje o přirozené změně a migraci obyvatel se tedy promítají do podoby celkového přírůstku či úbytku obyvatel a udávají vývoj celkového počtu obyvatel.

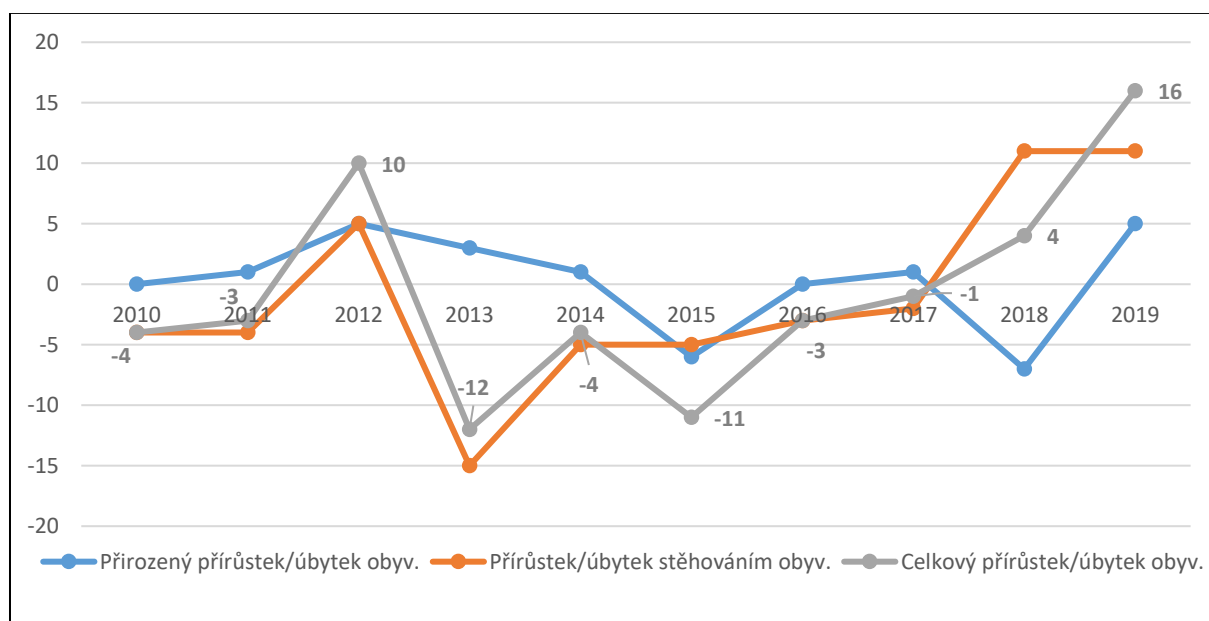
Vývoj počtu obyvatel v závislosti na přirozené změně a migraci v letech 2010 až 2019

	2010	2011	2012	2013	2014	2015	2016	2017	2018	2019
Celkový přírůstek/úbytek ob.	-4	-3	10	-12	-4	-11	-3	-1	4	16
z toho muži	-1	-1	3	0	1	-	-	-	-	-
z toho ženy	-3	-2	7	-12	-5	-	-	-	-	-
Přirozený přírůstek/úbytek ob.	0	1	5	3	1	-6	0	1	-7	5
živě narození	6	4	10	6	5	3	6	8	4	8
zemřelí	6	3	5	3	4	9	6	7	11	3
Přírůstek/úbytek stěhováním ob.	-4	-4	5	-15	-5	-5	-3	-2	11	11
přistěhovalí	16	9	10	8	6	15	15	15	21	21
vystěhovalí	20	13	5	23	11	20	18	17	10	10

Zdroj: ČSÚ, vlastní zpracování.

Jak je patrné z grafu níže, v letech 2012, 2018 a 2019 byl vykázán celkový přírůstek obyvatelstva, což koresponduje s vývojem celkového počtu obyvatel znázorněným v grafu uvedeném v úvodu této kapitoly. V ostatních letech docházelo ke kolísání počtu obyvatel s převažujícím trendem celkového úbytku obyvatelstva.

Celková přírůstek/úbytek obyvatel obce Kunovice v letech 2010 až 2019



Zdroj: ČSÚ, vlastní zpracování.

Věk

Z hlediska demografické analýzy je důležitým hlediskem také věk obyvatelstva, kdy základním sledovaným ukazatelem je počet obyvatel dle produkčních skupin. Rozlišovány jsou 3 základní skupiny, a to skupina osob v předproduktivním věku (0-14 let), produktivním věku (15-64 let) a skupina osob v poproduktivním věku (65 a více let). Věkové složení obyvatelstva obce Kunovice je zachyceno v tabulce níže.

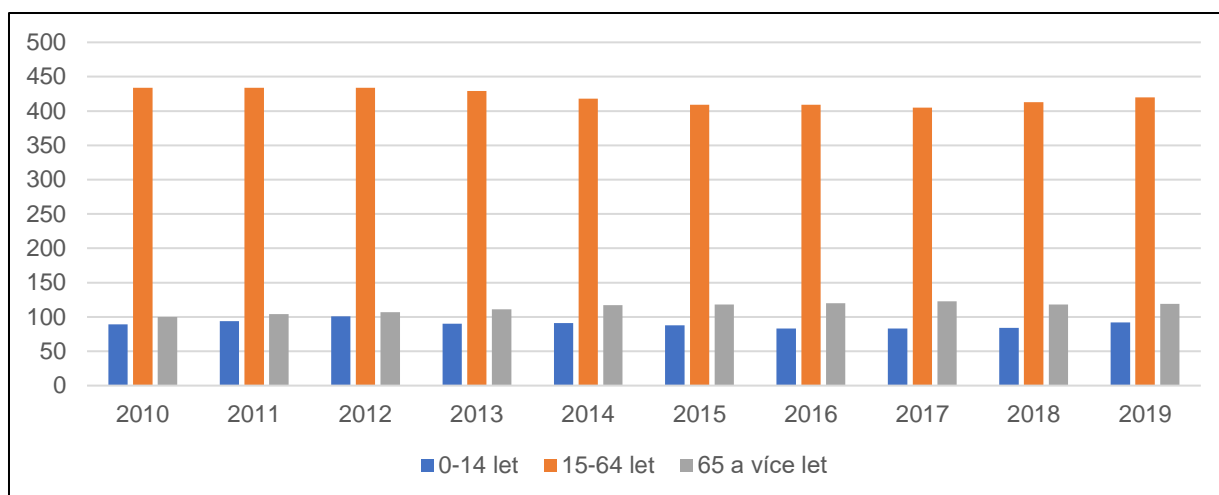
Věková struktura obyvatelstva obce Kunovice dle produkčních skupiny a pohlaví v letech 2010 až 2019

			2010	2011	2012	2013	2014	2015	2016	2017	2018	2019
Počet obyvatel dle produkčních skupin		0 - 14 let	89	94	101	90	91	88	83	83	84	92
		15 - 64 let	434	434	434	429	418	409	409	405	413	420
		65 a více let	100	104	107	111	117	118	120	123	118	119
z toho dle pohlaví	muži	0 - 14 let	50	56	57	55	57	57	53	50	51	55
		15 - 64 let	215	216	220	217	214	208	210	211	220	221
		65 a více let	39	42	40	45	47	50	52	52	51	53
	ženy	0 - 14 let	39	38	44	35	34	31	30	33	33	37
		15 - 64 let	219	218	214	212	204	201	199	194	193	199
		65 a více let	61	62	67	66	70	68	68	71	67	66

Zdroj: ČSÚ.

Z hlediska věkové skupiny je zde shodně s celorepublikovým a krajským trendem nejvíce zastoupena skupina osob v produktivním věku. Ve sledovaném období byla tato skupina zastoupena v průměru 421 osobami. Shodně s touto skupinou osob se od roku 2012 každoročně snižoval také podíl osob v předproduktivním věku na celkovém počtu obyvatel (v průměru 90 osob). Ke zvyšování počtu osob v těchto dvou věkových skupinách dochází opět od roku 2018. Do tohoto roku naopak každoročně narůstal podíl osob v poproduktivním věku (v průměru 114 osob). Grafické znázornění vývoje produktivních skupin obyvatel je zachycen v grafu níže.

Věková struktura obyvatelstva obce Kunovice v letech 2010 až 2019



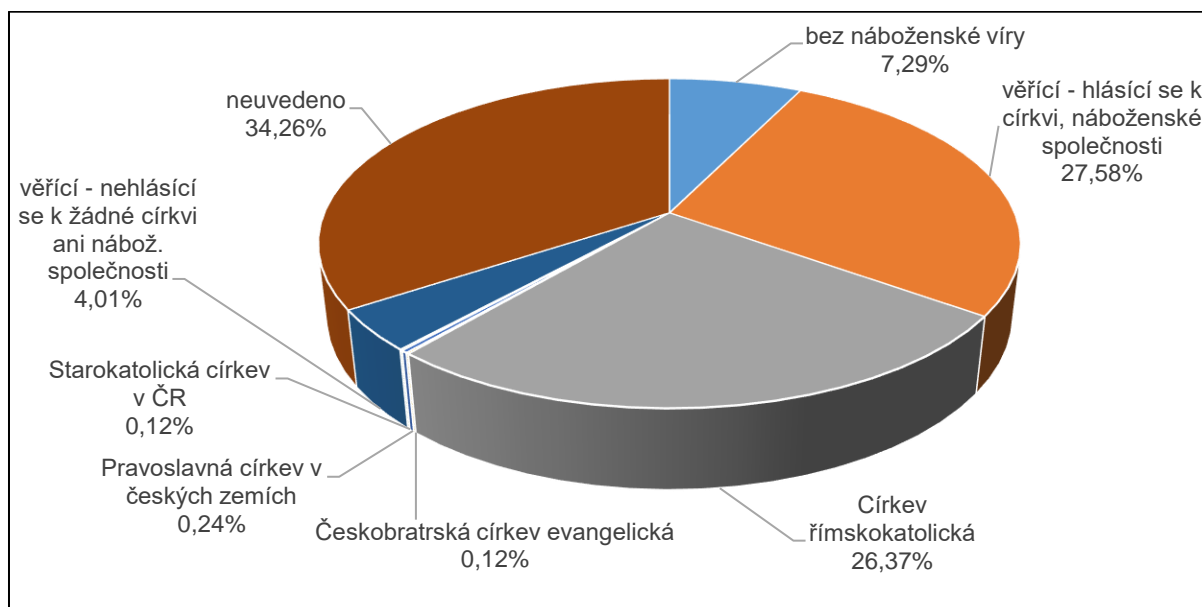
Zdroj: ČSÚ, vlastní zpracování.

Průměrný věk obyvatel obce Kunovice je 43,2 let (dle ČSÚ k 31.12.2019). Index stárí, který vyjadřuje počet obyvatel ve věku 65 a více let připadajících na 100 dětí do 15 let, dosahuje hodnoty 140,5 (dle ČSÚ k 31.12.2018).

Náboženství

V rámci Sčítání lidu, domů a bytů, které bylo provedeno ČSÚ v roce 2011, byli obyvatelé s obvyklým pobytem v obci osloveni mimo jiné za účelem zjištění náboženského vyznání.

Náboženské vyznání obyvatel obce Kunovice v roce 2011



Zdroj: ČSÚ – Sčítání lidu, domů a bytů 2011, vlastní zpracování.

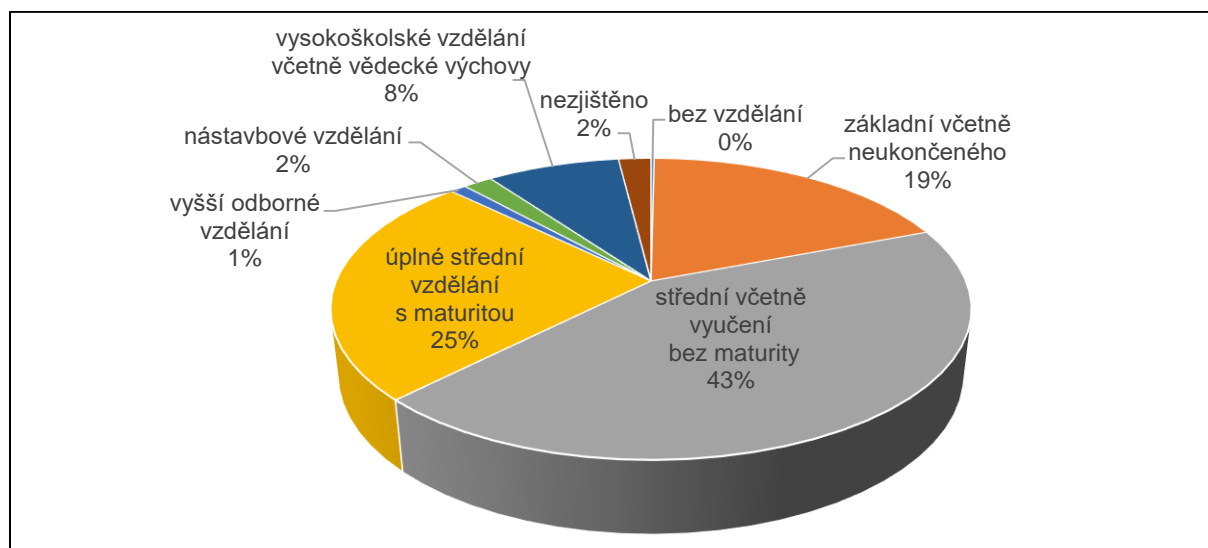
Z oslovených obyvatel obce Kunovice bylo 60 osob bez náboženského vyznání. Nejvíce věřících hlásících se k církvi či náboženské společnosti, kteří také specifikovali svou náboženskou příslušnost, se hlásilo k Církvi římskokatolické (217 osob). Náboženské vyznání

osob hlásících se k ostatním církvím či náboženským společnostem bylo zastoupeno pouze ve velmi malé míře – Pravoslavná církev v českých zemích (2 osoby), Českobratrská církev evangelická (1 osoba) a Starokatolická církev ČR (1 osoba).

Vzdělání

Z hlediska vzdělanostní struktury obyvatelstva obce Kunovice jednoznačně převažuje počet osob se středoškolským vzděláním, a to osoby s nejvyšším dosaženým vzděláním středním včetně vyučení bez maturity (221 osob) a úplným středním vzděláním s maturitou (127 osob). Ostatní obyvatelé v roce 2011 při Sčítání lidu, domů a bytů uvedli za své nejvyšší dosažené vzdělání základní vzdělání (97 osob), vysokoškolské včetně vědeckého (41 osob, z toho 31 osob magisterské a 1 osoba doktorské vzdělání) a vyšší odborné či nástavbové (14 osob). Kompletní vzdělanostní strukturu obyvatelstva obce Kunovice zachycuje graf níže.

Vzdělanostní struktura obyvatelstva obce Kunovice v roce 2011



Zdroj: ČSÚ – Sčítání lidu, domů a bytů 2011, vlastní zpracování.

Vyjíždka obyvatel

Celkem 212 obyvatel obce Kunovice v rámci Sčítání lidu, domů a bytů v roce 2011 uvedlo, že vyjíždí z obce za svým zaměstnáním (146 osob) nebo za vzděláním (66 osob).

U osob vyjíždějících za vzděláním převažuje vyjíždka do jiné obce v rámci okresu Vsetín (110 osob). Mimo okres Vsetín obyvatelé vyjíždějí za prací zejména do okresu Kroměříž a Přerov. U vyjíždějících za vzděláním převažují osoby vyjíždějící mimo obec (59 osob), a jedná se převážně o žáky II. stupně základních škol a studenty středních a vysokých škol.

Vyjíždka obyvatel obce Kunovice do zaměstnání a do školy v roce 2011

Počet obyvatel s obvyklým pobytem	Vyjíždějící celkem		212
	vyjíždějící do zaměstnání	celkem	146
		v rámci obce	8

		do jiné obce okresu	110
		do jiného okresu kraje	12
		do jiného kraje	16
		zahraničí	-
	vyjíždějící do školy	celkem	66
		v rámci obce	7
		mimo obec	59

Zdroj: ČSÚ.

3 Ekonomika

Ekonomika a ekonomické subjekty mají klíčovou roli v každé obci. Ekonomické subjekty, mezi které patří sektor jednotlivců a domácností, firemní sektor, veřejný sektor, sektor finančních služeb a zahraniční sektor, sehrávají různé role: pracují, vyrábějí, nakupují, prodávají, najímají, pronajímají apod. Ekonomická úroveň obce, např. počet zasedlených firem, se následně odráží v míře nezaměstnanosti, ale třeba také v daňovém výnosu a příjmu do obecního rozpočtu, což zase může iniciovat investiční aktivitu obce a podporovat její další rozvoj.

Ekonomické činnosti a struktura ekonomických subjektů

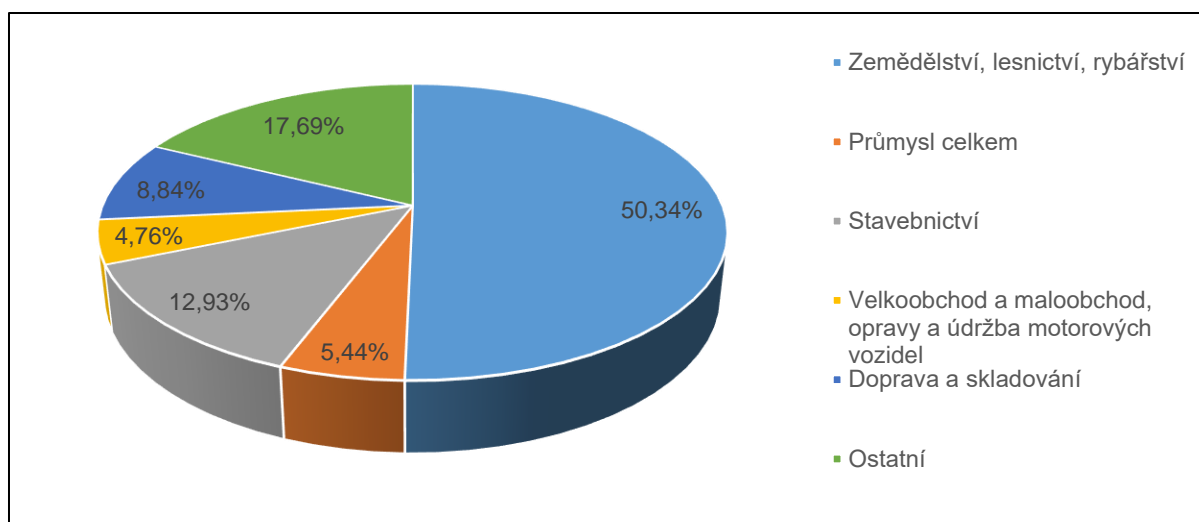
Z hlediska ekonomické činnosti převládají v obci Kunovice zemědělský sektor (50,34 %), dále stavebnictví (12,93 %), doprava a skladování (8,84 %) a následně průmysl (5,44 %). Tabulka níže uvádí počty podniků se sídlem v obci Kunovice dle jednotlivých ekonomických činností.

Podnikatelské subjekty podle převažující činnosti (k 31.12.2019)

Ekonomická činnost	Registrované podniky	Podniky se zjištěnou aktivitou
Zemědělství, lesnictví, rybářství	146	74
Průmysl celkem	18	8
Stavebnictví	26	19
Velkoobchod a maloobchod; opravy a údržba motorových vozidel	12	7
Doprava a skladování	35	13
Ubytování, stravování a pohostinství	6	2
Informační a komunikační činnosti	5	3
Peněžnictví a pojišťovnictví	2	2
Činnosti v oblasti nemovitostí	1	1
Profesní, vědecké a technické činnosti	4	-
Administrativní a podpůrné činnosti	4	2
Veřejná správa a obrana; povinné sociální zabezpečení	3	2
Vzdělávání	2	2
Zdravotní a sociální péče	1	1
Kulturní, zábavní a rekreační činnosti	1	1
Ostatní činnosti	7	3
nezařazeno	14	7

Zdroj: ČSÚ, vlastní zpracování.

Podnikatelské subjekty podle převažující činnosti (stav k 31.12.2019)



Zdroj: ČSÚ, vlastní zpracování.

Za relevantní je v tomto případě potřeba považovat počty podniků, kde byla Českým statistickým úřadem zjištěna aktivita.

Z hlediska právní formy podnikatelských subjektů převažují v obci Kunovice fyzické osoby, kterých bylo k 31.12.2019 aktivních 64, právnických osob bylo ke stejnému datu aktivních 10. V procentním vyjádření tvoří fyzické osoby 86,49 % a právnické osoby 13,51 % podnikatelských subjektů v obci Kunovice.

Trh práce

Důležitým aspektem ekonomiky každé obce je trh práce. Na trhu práce se setkává poptávka v podobě firem, organizací a institucí, které poptávají pracovní sílu s nabídkou v podobě zaměstnanců, kteří nabízejí svoji práci. Vliv na poptávku i nabídku práce má reálná mzda¹, výše sociálních dávek, ale také další faktory.

Pokud dojde k nerovnováze na trhu práce, kdy poptávka po pracovních místech je vyšší než nabídka práce, pak dochází ke stavu označovanému jako nezaměstnanost. Samotná míra nezaměstnanosti je pak podílem nezaměstnaných ke všem osobám schopným pracovat, tedy i zaměstnaným a nezaměstnaným.

Důsledky nezaměstnanosti jsou ryze negativní. Pro jedince představují následky ekonomické (ztráta pravidelného příjmu pro nezaměstnaného a jeho rodinu), sociální (změna postavení nezaměstnaného v rodině, omezení sociálních kontaktů, ztráta pracovních návyků a snížení kvalifikace), psychické a fyzické (zdravotní změny, nebezpečí alkoholismu, gamblerství atd.), nicméně následky pociťuje také společnost v podobě ekonomické ztráty (nezaměstnaní neodvádějí příjmy do státního rozpočtu – daně a odvody, ale naopak pobírají podporu, dále pokles produkce a samozřejmě rovněž ztráty sociální (snižování úrovně lidského kapitálu, sociální problémy, úpadek celé společnosti).

Z výše uvedeného vyplývá, že jak stát, tak samozřejmě obec by se měla snažit podporovat zaměstnanost, protože důsledky vysoké míry nezaměstnanosti mohou negativně ovlivnit různé aspekty života společnosti i obce. Jednou z možností podpory zaměstnanosti na obecní úrovni

¹ Reálná mzda vypovídá o skutečné hodnotě výdělků (mezd). Zatímco nominální mzda vyjadřuje peněžitou odměnu, reálná mzda vyjadřuje, co je možné si za takovou odměnu koupit. Vyjadřuje kupní sílu mezd.

je vytváření podmínek pro rozvoj malého a středního podnikání. To může mít různou formu a povahu, ať už od pravidelné komunikace s místními podnikateli, zveřejnění kontaktů na webových stránkách, až po nabídku pronájmu nevyužívaných obecních prostor či vytváření rozvojových ploch.

Tabulka níže zachycuje vývoj nezaměstnanosti v obci Kunovice za období let 2014 až 2019, a to včetně členění podílu nezaměstnaných osob na muže a ženy.

Uchazeči o zaměstnání v evidenci úřadu práce a podíl nezaměstnaných osob

Rok	Uchazeči o zaměstnání v evidenci úřadu práce		Podíl nezaměstnaných osob (%)		
	celkem	dosažitelní	celkem	muži	ženy
2014	24	24	5,59	5,99	5,19
2015	22	22	5,26	4,67	5,88
2016	17	15	3,67	4,33	2,99
2017	14	14	3,42	3,81	3,02
2018	9	9	2,22	2,37	2,06
2019	6	6	1,45	0,91	2,07

Zdroj: ČSÚ, vlastní zpracování.

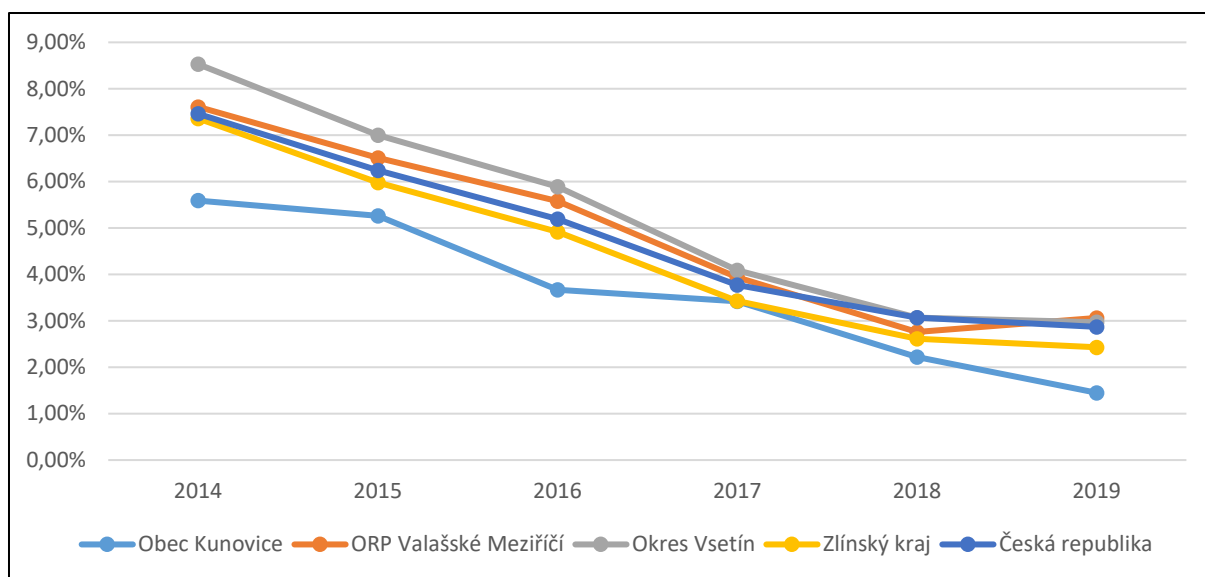
Pro komparaci vývoje na trhu práce v obci a na úrovni vyšších územně samosprávných celků je možné srovnat s hodnotami za ORP Valašské Meziříčí, okres Vsetín, Zlínský kraj i celou Českou republiku. Z dat je patrné, že vývoj míry nezaměstnanosti v obci kopíruje trendy trhu práce jak na úrovni obce s rozšířenou působností, okresu, tak kraje i celé České republiky. Zároveň lze vyčíst, že procentní podíl nezaměstnaných osob v obci Kunovice je v porovnání s údaji za vyšší územně samosprávnými celky vždy příznivější.

Podíl nezaměstnaných osob v letech 2014 až 2019

	2014	2015	2016	2017	2018	2019
Obec Kunovice	5,59 %	5,26 %	3,67 %	3,42 %	2,22 %	1,45 %
ORP Valašské Meziříčí	7,61 %	6,51 %	5,58 %	3,94 %	2,76 %	3,06 %
Okres Vsetín	8,53 %	7,00 %	5,89 %	4,09 %	3,07 %	2,97 %
Zlínský kraj	7,36 %	5,98 %	4,92 %	3,43 %	2,61 %	2,43 %
Česká republika	7,46 %	6,24 %	5,19 %	3,77 %	3,07 %	2,87 %

Zdroj: ČSÚ, vlastní zpracování.

Podíl nezaměstnaných osob v letech 2014 až 2019



Zdroj: ČSÚ, vlastní zpracování.

4 Infrastruktura

Technická infrastruktura

Úroveň technické infrastruktury, zejména dodávky vody a zpracování odpadních vod je nutno koncipovat tak, aby splňovala požadavky na vysokou kvalitu života v současnosti i v budoucnosti.

Doporučeno je vycházet ze strategií rozvoje Zlínského kraje, jako jsou:

- Plán rozvoje vodovodů a kanalizací Zlínského kraje (PRVKZK)
 - Plán dílčího povodí Moravy a přítoků Váhu
 - Plán pro zvládání povodňových rizik v povodí Dunaje
- Dále je nutno zohlednit:
- Plán odpadového hospodářství Zlínského kraje 2016 – 2025
 - Aktualizaci Plánu rozvoje vodovodů a kanalizací Zlínského kraje pro obce okresu Vsetín

Vodovod

Vodovodní systém v obci Kunovice byl vybudován již za období 1. republiky a je zásobován ze dvou zdrojů. Prvním zdrojem je prameniště Kunovice, které je tvořeno dvěma pramenními jámkami. Z prameniště je voda gravitačně odváděna přívodním řadem do obce, kde na něj navazuje rozvodná vodovodní síť z PE, PVC a litiny DN 50 - 100 v celkové délce cca 5 475 m. V severovýchodním okraji obce je situován zemní VDJ Kunovice o kapacitě 400 m³. Tento vodojem je plněn jednak z vlastního prameniště a jednak je také napojen na skupinový vodovod Stanovnice. Provozovatelem skupinového vodovodu je společnost Vodovody a kanalizace Vsetín, a.s. Obec je zásobena ve dvou tlakových pásmech (http a DTP).

Rozvodná vodovodní síť obce Kunovice je využívána i k požárním účelům z hydrantů umístěných v dolním tlakovém pásmu.

Mimo jiné i vzhledem k výhledové změně nárůstu počtu obyvatel byl v roce 2020 vybudován nový vodojem o objemu 2x200 m³ (původní vodojem měl objem 65 m³).

Zásobování pitnou vodou stávající a nově navrhované rozptýlené zástavby v lokalitě Polomsko a ve volné krajině bude řešeno individuálně (studny).

Kanalizace

V obci byla postupně vybudována jednotná kanalizace odpadních vod, jejímž vlastníkem a provozovatelem je obec Kunovice. Odpadní vody z obce, včetně vod srážkových, jsou gravitačně odváděny jednotnou stokovou sítí a jsou vypouštěny do volných výustí (celkem 5). Splaškové vody jsou nedostatečně čištěny v septicích a následně odtékají kanalizační stokou do potoka Komárník a Točenka. U výstavby po roce 1990 dochází k předčištění v domovních čistíčkách odpadních vod (dále jen ČOV) a následný odtok je zaústěn do jednotné kanalizace.

Obec již připravuje v rámci dotace ze Zlínského kraje projektovou dokumentaci na vybudování splaškové kanalizace a obecní ČOV. Poté bude obec usilovat o získání dotace na realizaci této vysoce finančně nákladné akce. Splaškové odpadní vody budou po vybudování splaškové kanalizace a centrální ČOV odváděny stokami splaškové kanalizace DN 200, 250, 300 a 400 mm v celkové délce cca 5 000 m do ČOV. Po vybudování splaškové kanalizace budou komunální splaškové vody odváděny do ČOV, odpadní vody z živočišné výroby budou nadále

jímány v nepropustných jímkách na vyvážení. Dešťové vody budou odváděny původními stokami dešťové kanalizace vyústěnými do recipientů – do vodního toku Komárník, případně do jeho bezejmenných přítoků. Dešťové vody v nové bytové zástavbě budou v maximální míře jímány u jednotlivých nemovitostí a využívány k užitným účelům, např. k zalévání zahrad a zeleně.

Plynofikace

Po osamostatnění obce po roce 1990 byla obcí Kunovice provedena celoplošná plynofikace obce STL plynovodní sítí ve směru Valašské Meziříčí – Kelč o přetlaku 400 kPa. Jednotlivé nemovitosti jsou zásobovány zemním plynem přes domovní regulátory. Nárůst potřeby plynu se předpokládá na straně individuálního bydlení. U odlehlých lokalit (např. Polomsko) se s plynofikací nadále nepočítá.

Elektrická síť

Obec Kunovice je zásobována elektrickou energií ze vzdušného vedení VN 22kV č. 25, které je připojeno na rozvodnu 110/22kV ve Valašském Meziříčí, hlavním napájecím bodem pro oblast Kelečska. V obci Kunovice provozuje dodavatel elektrické energie ČEZ Distribuce, a.s. pět trafostanic 22/0,4 kV, které jsou napojeny venkovními přípojkami z hlavního napájecího vedení č. 25. Na sekundární straně 0,4 kV jsou trafostanice zapojeny do distribuční sítě 0,4 kV, která je v převážné míře realizována venkovním vedením AIFe na betonových stožárech. Jedna stožárová trafostanice je ve vlastnictví Českých drah, a.s.

Navrhovaná individuální i smíšená výstavba v obci Kunovice bude zásobována v převážné míře ze stávajících trafostanic, které budou podle skutečného postupu výstavby rekonstruovány, výkonově posilovány výměnou stávajících transformátorů za transformátory vyšší výkonové řady.

Rozsah rekonstrukce jednotlivých trafostanic posoudí jejich vlastník a provozovatel podle jejich technického stavu a morálního a fyzického opotřebení. Pro pokrytí požadovaného nárůstu je uvažováno o posílení trafostanic a výstavbě jedné trafostanice nové.

Stávající distribuční síť nízkého napětí v obci Kunovice je v převážné míře realizována venkovním vedením AIFe (holé vodiče, bez izolace) na betonových stožárech, v minimální míře kabelovým vedením nízkého napětí ve výkopu. Jednotlivé rodinné domky a ostatní objekty v obci jsou z distribuční sítě nízkého napětí napojeny samostatnými přípojkami realizovanými vodiči AIFe, nebo závěsnými kabely 0,4 kV. Nové plochy určené návrhem územního plánu pro individuální bytovou a smíšenou zástavbu včetně občanské vybavenosti budou napojeny rozšířením, případně posílením stávající distribuční sítě nízkého napětí s tím, že na nových plochách individuální a smíšené vesnické zástavy bude distribuční síť řešena kabelovým vedením ve výkopu.

➤ veřejné osvětlení

Vlastníkem a provozovatelem veřejného osvětlení v obci je obec Kunovice, která po roce 1990 provedla kompletní opravu stávajícího veřejného osvětlení vybudovaného již za období 1. republiky. Stávající veřejné osvětlení v obci je v převážné míře realizováno výbojkovými svítidly uchycenými na jednotlivých sloupech nadzemí distribuční sítě 0,4 kV ČEZ. V prostorách nové výstavby bude veřejné osvětlení s použitím moderních světelných zdrojů realizováno samostatnými svítidly uchycenými na ocelových stožárech, které budou propojeny kabelovým vedením 0,4 kV ve výkopu. Veřejné osvětlení nových ploch bude začleněno do systému stávajícího veřejného osvětlení obce.

➤ **ostatní**

Místní telefonní síť a vysokorychlostní internet je v zástavbě jádra obce Kunovice provedeno úložnými zemními kabely, v okrajových částech obce závěsnými kabely nebo venkovním rozvodem do každého rodinného domu. Do mezistátní sítě je tel. ústředna zapojena dálkovými kabely s optickými vlákny. Telekomunikační služby jsou též zajišťovány mobilními telefony operátorů.

Katastrální území Kunovice je zájmovým územím Ministerstva obrany. Řešené území je dotčené ochranným pásmem leteckých radiových zabezpečovacích zařízení.

Energetika – zásobování teplem

V obci se počítá s individuálním zajišťováním tepla a teplé užitkové vody vlastními zdroji a současně se počítá s postupným snižováním podílu klasického tuhého paliva (uhlí). Nadále se zvyšuje především podíl alternativních a obnovitelných zdrojů energií, jako jsou dřevo, dřevoplyn, biomasa, bioplyn, energeticky využitelný odpad, tepelná čerpadla, ale i tzv. čisté zdroje (vítr, voda, slunce). Jejich využití může být i v kombinaci s klasickými druhy paliva. Využívat lze i elektrickou energii či zemní plyn.

Vybudování objektu centrální soustavy zdroje tepla v obci není vzhledem k charakteru a rozsahu zástavby navrhované a reálné.

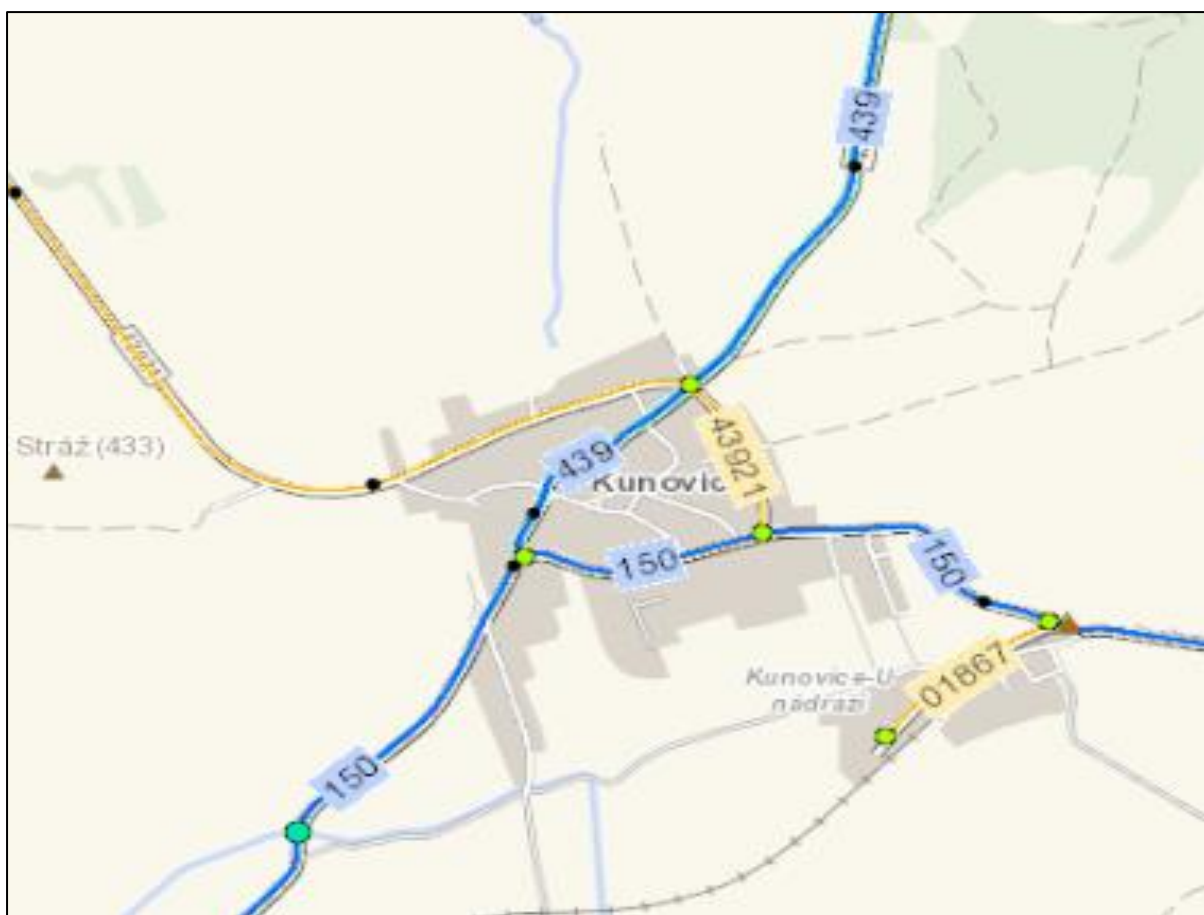
Dopravní infrastruktura

Řešeného území obce Kunovice se dotýkají zájmy pozemní motorové dopravy ve formě silnic II. a III. třídy, místních a účelových komunikací, dopravy statické a hromadné, dále dopravy železniční, cyklistické a pěší. Území však leží mimo zájmy dopravy lodní a letecké i mimo zájmy výstavby dálnic.

Řešeným správním územím obce Kunovice prochází dopravně vytížená silnice II/150 (Bystřice pod Hostýnem – Poličná), která přímo protíná zastavěné území obce. Koridor nové trasy výhledového vedení silnice II/150, včetně navazujících ploch dopravní infrastruktury, je zohledněn v Územním plánu Kunovice. V nejbližších letech se s rozvojovým záměrem (přeložkou silnice II/150) nepočítá. Mezi další silnice vyskytující se na území obce je silnice III/439 (Teplice u Hranic – Kelč - Kunovice). Zde se také navrhuje úprava trasy silnice z důvodu velké dopravní zátěže.

Mezi méně významné silnice na území jsou silnice III/43921 (Kunovice - Babice) a silnice III/01867 (krátká spojka Kunovice příjezdná), jakožto obslužné spojovací komunikace, respektive obslužná komunikace uvnitř obyt. území. Výše uvedené silnice jsou v území stabilizovány a jsou v majetku Zlínského kraje a v majetkové správě příspěvkové organizace Ředitelství silnic Zlínského kraje.

Síť silnic v obci Kunovice



Zdroj: Geoportál ŘSD ČR.

Celostátní sčítání dopravy 2020 se bude provádět v obvyklém rozsahu na aktuální síti dálnic I. a II. třídy, silnic I. a II. třídy a cca na 15 % silnic III. třídy. Při realizaci PRO Kunovice bylo sčítání dopravy 2020 ve stádiu hodnocení nabídek výběrovou komisí, která doporučí uchazeče, se kterým by mělo ŘSD ČR uzavřít smlouvu. Dle platných aktuálních dat celostátního sčítání dopravy na dálniční a silniční síti zpracované ŘSD ČR z roku 2016 evidujeme na řešeném území obce Kunovice tři sčítací úseky. Po silnici II/150 ve sčítacím úseku Branky – Kunovice střed projelo průměrně celkem 3 653 vozidel za 24 hodin. Z toho 3 172 osobních a dodávkových motorových vozidel, 418 těžkých motorových vozidel a 63 jednostopých motorových vozidel. Po navazujícím sčítacím úseku Kunovice střed – směr Komárno projelo průměrně 2 399 vozidel za 24 hodin a na sčítacím úseku Kunovice střed – Kelč celkově 938 všech vozidel.

Uspořádání stávajících místních obslužných komunikací v intravilánu obce vytváří propojenou směrovou síť. Síť stávajících místních komunikací zůstane vzhledem k zástavbě a majetkovým a terénním podmínkám bez podstatných úprav.

Statická doprava

Jedná se o parkování a odstavování vozidel mimo dobu jejich používání. Tyto plochy jsou potřeba pro všechna zařízení občanské vybavenosti a objekty bytové výstavby zabezpečit s dostatečným počtem parkovacích stání. Parkování a odstavování osobních vozidel je v řešeném území díky místním podmínkám nebezpečné a odehrává se ve vysoké míře

nevhodně na soukromých pozemcích a veřejných plochách. Neuspokojivý stav parkování obec částečně již vyřešila výstavbou veřejné parkovací plochy za místní hospodou a u školy.

Hromadná doprava

Hromadná přeprava osob na území obce je zabezpečena nejčastěji autobusovými linkami a spoji např. ČSAD Vsetín a jiných autobusových dopravců. Nejedná se o klasickou místní hromadnou dopravu obvyklou ve větších městech, ale o autobusové spojení obce s ostatními obcemi v případě dojížděky do škol, zaměstnání, za nákupy či zájmovými činnostmi, zejména do města Valašského Meziříčí a města Bystřice pod Hostýnem. Obec obsluhují autobusové linky, které projíždí po silnici II/150 a mají na ní svou zastávku (zastávka Kunovice Hřiště a Kunovice Obecní úřad) a linky projíždějící po silnici III/439 (zastávka Kunovice Obecní úřad a Kunovice Na Páně). Autobusová zastávka se nachází také u železniční stanice Kunovice-Loučka. Docházková vzdálenost od středu obce je 300 až 800 m, tj. cca 5 - 10 minut docházky. Mezi hromadnou dopravu se řadí i vlaková doprava, která je popsána níže.

Díky zvyšující se rychlosti a intenzitě motorové dopravy obec Kunovice ve spolupráci s Městskou policií Valašské Meziříčí uvažuje nad záměrem umístit na vhodném místě měřicí radar.

Železniční doprava

Správa železnic, státní organizace (dále jen SŽ), vznikla na základě zákona č. 77/2002 Sb., a hospodaří s majetkem státu, který tvoří především železniční dopravní cesty a plní funkci vlastníka dráhy a oprávněného investora pro drážní stavby, zajišťuje provozování, provozuschopnost, modernizaci a rozvoj železniční dopravní cesty.

Řešeným územím je vedena jednokolejná neelektrizovaná železniční trať č. 303 Kojetín-Valašské Meziříčí, která je řazena do kategorie dráhy regionální. Trať je zařazena v seznamu tratí k prověření výhledové elektrizace. Na řešené trati vykonávají funkci dopravce dva subjekty České dráhy, a.s. a Arriva s.r.o. Na okraji katastru obce, cca 700 m vzdušnou čarou od středu obce, se nachází na trati č. 303 budova železniční stanice Kunovice-Loučka (přístup není řešen jako bezbariérový), stanice nezajišťuje odbavení cestujících, toto se provádí ve vlaku. Provozní doba prostor pro cestující je stanovena od 04:15 hod. do 22:45 hod. Velkým kladem této trati zůstává snadná dostupnost na významný železniční uzel - vlakové nádraží Valašské Meziříčí. SŽ však uvažuje o demolici této železniční stanice, místní občané se však formou petice snaží o zachování tamní historické železniční budovy.

Hospodářská doprava

Zastoupena je zde částečně lesní doprava a zemědělská doprava, která je napojena na silnice a místní komunikace. V extravilánu obce ve volné krajině se navrhuje obnova sítě účelových komunikací (záhumenní cesty, polní cesty) v jejich historických stopách s ohledem na navrženou úpravu komunikací II. třídy. Tyto polní cesty zajišťují obhospodařování zemědělských ploch, prostupnost krajiny a napojení na sousední obce. Řešení hospodářské dopravy bylo řešeno aktuálně v rámci komplexních pozemkových úprav.

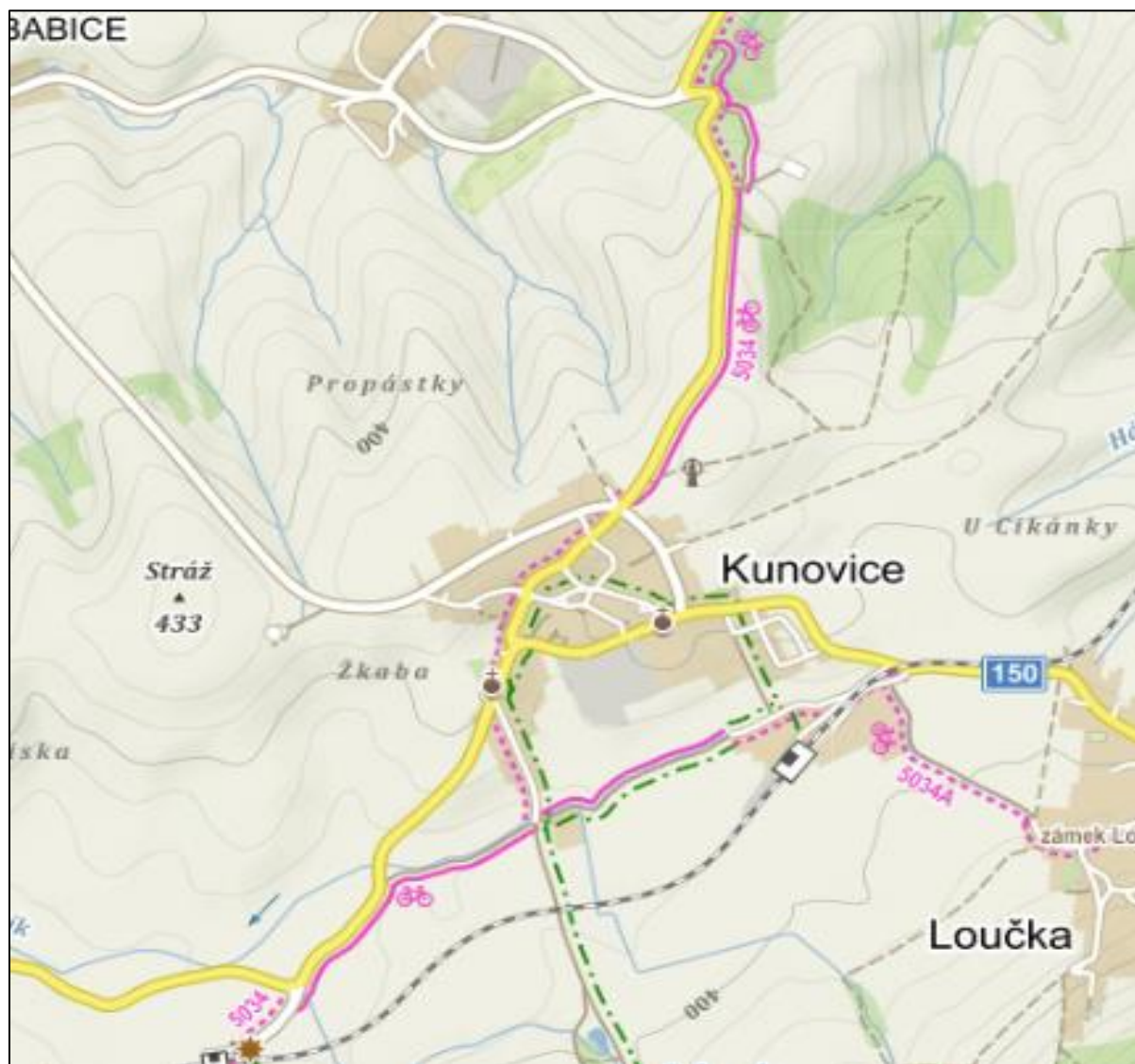
Cyklistická doprava

V obci je cyklistická doprava řešena jako jedna z prioritních oblastí. Územím obce Kunovice prochází nově vybudované samostatné cyklostezky 5034 Kunovice – Kelč, Rajnochovice - Kunovice žel. st. a cyklotrasy č. 5034 (směr Rajnochovice – Podhradní Lhota – Kunovice – Kelč) a č. 5034A (Kunovice - Loučka) jako součást husté sítě cyklotras mikroregionu Valašskomeziříčsko-Kelečsko, po kterých lze úspěšně dojíždět do okolních obcí a měst.

Cyklotrasy jsou většinou vedeny po polních a účelových cestách nebo nebezpečně u silnice II. třídy (řešeno výstavbou samostatné cyklostezky). Cílovým řešením rozvoje cyklo dopravy je propojit cyklistickou dopravu vedenou po cyklostezce a dále zvýšit bezpečnost cyklistů (dopravní značení, oddělení silniční a cyklistické dopravy atd.).

Následující obrázek mapuje síť cyklostezek (plná fialová nepřerušovaná čára) a cyklotras (fialová přerušovaná čára) v řešeném území.

Síť cyklostezek a cyklotras na území obce Kunovice



Zdroj: www.mapy.cz.

Poloha katastrálního území obce Kunovice, na okraji Hostýnských vrchů, má významný rekreační potenciál zejména v oblasti cykloturistiky. Vzhledem k této poloze obce a s přihlédnutím k relativně zachovalé síti polních cest, je možné dále zvyšovat prostupnost území, z něhož se nabízejí panoramatické pohledy na okolní krajinu Kelečské pahorkatiny a úpatí Hostýnských vrchů.

Pěší doprava

Provoz pěších chodců v obytné zástavbě záleží na šířce uličního prostoru a majetkových podmínkách. Souvislý jednostranný chodník dostatečné šířky je vybudován např. v intravilánu obce kolem silnic II/150 a II/439. Obec postupně úspěšně chodníky předládila a upravila. Nástupní a chodníkové dlážděné a zpevněné plochy jsou rozptýleným způsobem vybudovány i u vedlejších komunikací, nejde však o souvislé chodníky, spíše jde o různé pěší trasy. V nově navržených plochách pro bydlení se v uličním prostoru počítá s minimálně jednostranným chodníkem. V současné době je ve výstavbě stavební akce chodník ke kapli (hřbitovu) a připravena rekonstrukce chodníku na vlakové nádraží vedle Žůrkového (včetně doplnění sloupů veřejného osvětlení). Výhledově je připravován stavební záměr Chodník II/439 a III/43921.

Katastrem obce Kunovice vede turisticky velmi atraktivní Naučná stezka prof. Rudolfa Haši dlouhá cca 9 km. Na stezce lze načerpat historické a přírodní zajímavosti na 12 zastaveních rozmístěných po celé délce stezky. Stezka začíná u vlakového nádraží Kunovice-Loučka, pokračuje obcí Kunovice přes Kunovickou hůrku, na jejímž vrcholku se nachází dřevěná rozhledna skýtající krásný výhled na malebné panorama. Trasa pokračuje loukami a pastvinami do míst zaniklé středověké vsi Polomsko až k myslivecké chatě.

5 Vybavenost obce

V obci Kunovice jsou dostupné následující služby občanské vybavenosti:

- Sloučená mateřská a základní škola
- Ordinace praktického lékaře pro dospělé
- 1x prodejna potravin včetně smíšeného zboží
- 2x pohostinství
- Hřbitov, kaple
- Obecní knihovna (včetně internetu pro veřejnost)

Přirozeným centrem dojížděky za ostatními službami, ale také dalším vzděláváním či zaměstnáním jsou město Valašské Meziříčí (dojezd 13,4 km – spádová nemocnice, úřad SO ORP Valašské Meziříčí ad.), město Kelč (dojezd 5 km), město Hranice (16,5 km) a město Bystřice pod Hostýnem (14,9 km).

Školství

Obec Kunovice je zřizovatelem jedné příspěvkové organizace, a to Základní školy a mateřské školy Kunovice, okres Vsetín, příspěvkové organizace se sídlem Kunovice 43, 756 44 Loučka.

Tato škola vznikla jako jednotřídní základní škola v roce 1875 a jako první učitel zde působil Petr Haša. S postupným navyšováním počtu školou povinných dětí docházelo k navyšování počtu tříd na dvoutrídní v roce 1895 a trojtřídní v roce 1939. Současná struktura základní školy byla zavedena v roce 2012. Základní škola s I. stupněm je nyní navštěvována žáky 1. až 5. třídy. Rejstříková kapacita základní školy je 40 žáků. Zřízena je zde také školní družina s kapacitou 25 dětí.

Mateřská škola byla v budově základní školy zřízena v roce 1962 z bytu pro ředitele školy. V roce 1984 pak byla otevřena nová třída mateřské školy a školní jídelna. Rejstříková kapacita mateřské školy je 27 dětí.

Budova školy prošla zejména v posledních letech postupnými stavebními úpravami, došlo na příklad k úpravě vnitřních prostor, včetně kuchyně (2009) a sociálních zařízení (v roce 2014), ale i zateplení obvodového pláště (2014), revitalizaci veřejného prostranství před budovou školy (rok 2015) či výměně topení a oprav interiéru (2019).

Kultura, památky a turistické cíle

Mezi nejvýznamnější historické stavby v obci patří kaple Božského srdce Páně z roku 1892 s přilehlým hřbitovem, na kterém se nachází také hrob nejvýznamnější místní osobnosti prof. Rudolfa Haši. Hrob byl obcí v roce 2004 rekonstruován. Kaple prošla řadou úprav – v roce 2011 došlo k výměně zvonů, v roce 2012 opravě střechy a v roce 2015 byla opravena fasáda kaple. Vedle kaple se nachází sloup se sochou Panny Marie z roku 1716, který byl restaurován v roce 2011. V roce 2014 byla provedena vstupní část hřbitova, včetně vybudování parkoviště.

Při cestě do vedlejší obce Loučka se dále nachází kaplička sv. Anny a na okraji obce směrem na Kelč a Babice 2 kamenné kříže.

Dále je v obci Pomník obětem I. světové války z roku 1919 se jmény padlých a Pomník obětem II. světové války z roku 1945 se jmény 4 popravených partyzánů. Na budově základní školy je

umístěna pamětní deska na památku zdejšího učitele Josefa Novotného, který byl v roce 1943 popraven pro odbojovou činnost „Obrana národa“.

Nejvýznamnější osobností obce Kunovice je prof. Ing. Dr. Rudolf Haša, D. Techn. H.c., který žil v letech 1881 až 1963. Byl významným přírodovědcem se zaměřením na lesnictví a zemědělství a nositelem čestného občanství od obce Kunovice (uděleno v roce 1930). Pro připomínku jeho památky a odkazu byla v roce 2004 založena Společnost pro naplnění odkazu prof. dr. Ing. Rudolfa Haši a v obci se nachází také pomník věnovaný jeho památce. Vybudována je zde i Naučná stezka prof. Rudolfa Haši s 12 zastaveními.

Zajímavým turistickým cílem se v roce 2010 stala také šestimetrová dřevěná rozhledna vybudovaná jižně od centra obce na vrchu Kunovická hůrka (587 m n.m.) s výhledem na Hostýnské vrchy, Oderské vrchy a oblast Poodří.

Spolková činnost

V obci působí celkem 8 organizací podporujících spolkovou činnost:

- **Honební společenstvo Kunovice-Podhůří**
 - Právnícká osoba založená podle zákona o myslivosti sdružující významné vlastníky nebo spoluvlastníky souvisejících honebních pozemků
- **Myslivecký spolek Podhůří Kunovice**
 - Spolek hospodařící na honební ploše 781 ha v polní, ale i lesní honitbě (zajištění péče o loveckou infrastrukturu, krmení zvěře, ale také zapojení do společenských brigád v obci a pořádání kulturně společenských akcí)
- **Občanské sdružení Ochránců přírody – Kunovice, z.s.**
 - spolek zaměřený na ochranu přírody a krajiny, environmentální vzdělávání a osvětu
- **Orel Jednota Kunovice**
 - křesťanská sportovní organizace podporující sport pro všechny (organizace sportovních i kulturních aktivit na základě křesťanských hodnot)
- **SH ČMS - Sbor dobrovolných hasičů Kunovice**
 - Organizace zaměřená na podporu hasičského sportu (organizace cvičení, ale také zapojení do obecních brigád a zabezpečení doplňkových činností)
- **Sbor pro občanské záležitosti**
 - sbor zabývající se udržováním tradic v obci (vítání občánků, posezení se seniory ad.)
- **Společenstvo pro naplnění odkazu prof. dr. Ing. Rudolfa Haši**
 - společenství podílející se na aktivitách k naplňování odkazu nejvýznamnějšího rodáka obce Kunovice (výsadba lipové aleje Prof. R. Haši, Naučná stezka prof. R. Haši ad.)
- **TJ Sokol Kunovice, z.s.**
 - spolek, který je členem České unie sportu (organizace sportovních turnajů v nohejbale, malé kopané, tenisu, stolním tenisu, ale i organizace kulturně společenských akcí pro děti i dospělé)

Sport

Jak již bylo zmíněno výše, v obci funguje Tělovýchovná jednota Sokol Kunovice, z.s. (dále jen TJ Sokol), jejíž provoz je podporován z rozpočtu obce. TJ Sokol provozuje také sportovní areál s venkovním multifunkčním hřištěm s rekonstruovaným zázemím.

Mezi podporované sporty zde patří nohejbal, malá kopaná, tenis a stolní tenis. Členové pořádají každoročně turnaje v těchto sportech, ale také kulturní akce (např. maskarní ples, dětský den, posezení při hudbě ad.).

Zdravotnictví

Přímo v obci Kunovice je provozována praxe praktického lékaře pro dospělé. Další nejbližší zdravotnická zařízení se nacházejí ve vedlejší obci Loučka vzdálené jen necelé 3 km (zubní ordinace a praktický dětský lékař).

Za dalšími specialisty pak občané musí dojíždět do nejbližších měst. Spádovým zařízením pro občany obce Kunovice je Nemocnice Valašské Meziříčí, a.s. vzdálená 14,5 km, která je spravována společností AGEL, a.s. Nejbližší lékárna je pak dostupná také ve městě Kelč vzdáleném 5 km.

Sociálně zdravotní péče

Sociální služby občanům obce Kunovice poskytují zejména Diakonie Valašské Meziříčí a Charita Valašské Meziříčí. Charitativní pečovatelská služba Kelč působí v území od roku 2003 a zaměřuje se na péči o seniory a dospělé od 19 let věku se zdravotním a sociálním znevýhodněním přímo v jejich domácím prostředí. Mezi nabízené služby patří zejména zajištění péče o vlastní osobu, pomoc při osobní hygieně, přeprava jídla, péče o domácnost, doprovod (pošta, lékař, škola, zaměstnání, veřejné instituce), dovoz a odvoz nebo popř. pobyt u osamělého klienta.

Z hlediska pobytových služeb jsou spádově nejbližšími službami pro občany obce Kunovice:

- domov se zvláštním režimem pod Diakonií Valašské Meziříčí (Hospic Citadela ve Valašském Meziříčí)
- domov pro seniory provozovaný Institutem Krista Velekněze v Choryni
- domov se zvláštním režimem pro seniory provozovaný Sociálními službami Vsetín, p.o. (domov pro seniory Rožnov pod Radhoštěm)

Přehled hlavních poskytovatelů sociálních a souvisejících služeb využívaných občany obce Kunovice:

- Diakonie Valašské Meziříčí (odborné sociální poradenství, odlehčovací služby, poradna pro pečující, ošetrovatelská činnost)
- pobočný spolek Občanská poradna Pod křídly (odborné sociální poradenství)
- Andělé Stromu života, p.s. (mobilní hospic)
- Charita Valašské Meziříčí (pečovatelská služba Kelč, sociálně aktivizační služby pro rodiny s dětmi SaSanky)
- Sociální služby Vsetín, p.o. (domov se zvláštním režimem Rožnov pod Radhoštěm)
- Institut Krista Velekněze, z.s. (domov pro seniory Panny Marie Královny)

- Auxilium, o.p.s. (raná péče pro rodiny dětí s tělesným, mentálním a kombinovaným postižením, autismem a nerovnoměrným vývojem)
- Centrum pro zdravotně postižené Zlínského kraje, o.p.s. (odborné sociální poradenství)

Od roku 2019 je obec Kunovice zapojena do společného programu kofinancování sociálních a souvisejících služeb v Mikroregionu Valašskomeziříčsko-Kelečsko.

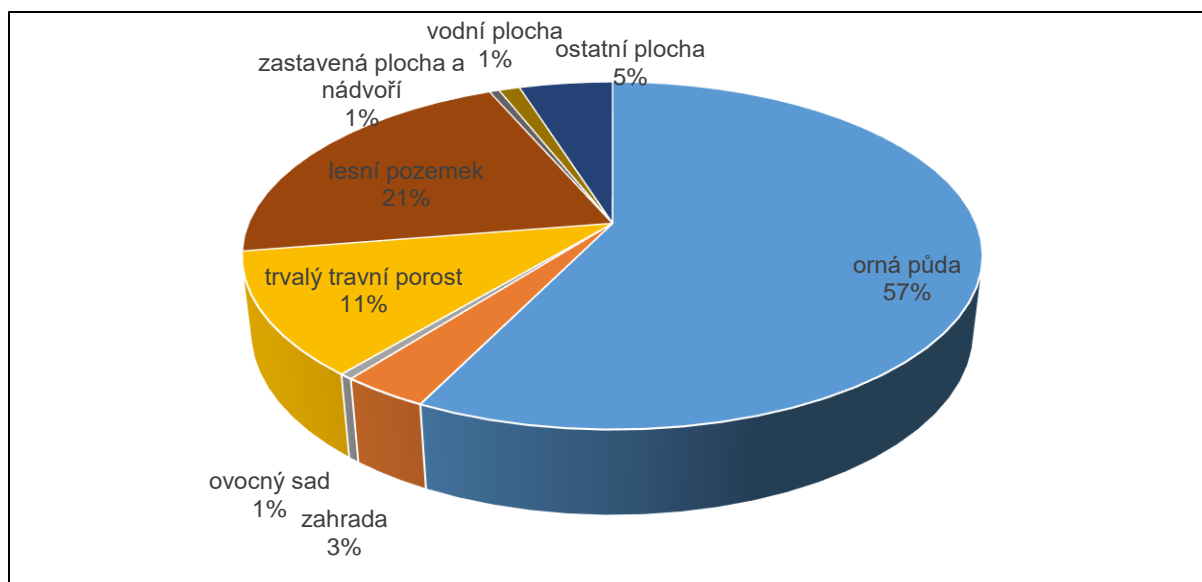
6 Životní prostředí

Základní krajinná charakteristika

V rámci katastrálního území obce Kunovice o celkové rozloze 817,7 ha převažuje zemědělská půda o ploše 592,3 ha (72,4 % celkové rozlohy). Zastoupeny zde vůbec nejsou chmelnice a vinice, nejvíce zastoupena je orná půda (468,1 ha). Ostatní tvoří trvalé travní porosty (93,5 ha), zahrady (26,6 ha) a ovocné sady (4,1 ha).

Nezemědělskou půdu o celkové ploše 225,4 ha tvoří zejména lesní pozemky (172,5 ha). Zastoupeny jsou dále zastavěné plochy a nádvoří (8,9 ha), vodní plochy (4,2 ha) a ostatní plochy (39,8 ha).

Struktura půdního fondu obce Kunovice



Zdroj: ČSÚ, vlastní zpracování.

Koeficient ekologické stability dosahoval k 31.12.2019 hodnoty 0,6. Tento indikátor stanovuje podíl ekologicky příznivých ploch (např. lesů, zahrad ad.) a ploch zatěžujících životní prostředí (tzn. zastavěné či intenzivně zemědělsky obdělávané plochy). Území obce Kunovice, které se vyznačuje koeficientem v rozmezí 0,31 až 1,00, se z tohoto pohledu řadí mezi území intenzivně využívané, zejména zemědělskou velkovýrobou.

Na katastrálním území obce Kunovice není vytyčeno území se stanoveným režimem ochrany přírody, nenachází se zde zvláště chráněné území, smluvně chráněné území, evropsky významná lokalita ani ptačí oblast.

V areálu vlakového nádraží stanice Kunovice-Loučka se však nachází památný strom, který je od svého vyhlášení v roce 1999 veden v ústředním seznamu objektů ochrany jako Dub v Kunovicích.

Na území obce Kunovice se však nachází lokalita postižená starou ekologickou zátěží v lokalitě Oběšenec. Jedná se o zavezenou bývalou skládku komunálního odpadu.

Nakládání s odpady

Sběr směsného komunálního odpadu probíhá prostřednictvím nádob přidělovaným k jednotlivým objektům v obci (cca 250 popelnic). Sběr tříděného odpadu probíhá prostřednictvím sběrných kontejnerů umístěných na 5 stanovištích, která umožňují separaci oddělitelných složek komunálního odpadu, a to papíru, plastů, bílého a barevného skla, biologicky rozložitelného odpadu a nápojových kartonů. Na vybraných místech jsou také nádoby na sběr použitých konzumních olejů a tuků a na sběr kovu. Svoz komunálního odpadu a kovů je zajišťován na základě smluvního vztahu obce se společností Skládky Bystřice, s.r.o., která provozuje skládku tuhých komunálních odpadů v Bystřici pod Hostýnem. Svoz oleje a tuků zajišťuje Fritex s.r.o. a svoz ostatních druhů odpadu Technické služby Valašské Meziříčí, s.r.o.

Obec je zapojena do systému EKO-KOM, v rámci kterého je zajišťován zpětný odběr a následné využití odpadů z obalů. Obec tak získává nárok na odměnu vypočítanou na základě vykázaného množství druhů a způsobu nakládání s využitelnými složkami vytríděných komunálních odpadů. Průměrná výše příjmu obce za sběr a svoz odpadů od společnosti EKO-KOM v posledních třech letech činila 82 987 Kč za rok.

V roce 2012 obec za využití dotačních prostředků z Operačního programu Životní prostředí pořídila pro občany 200 kusů kompostérů. V roce 2018 se obec zapojila do projektu Dobrovolného svazku obcí Mikroregion Valašskomeziříčsko-Kelečsko s názvem „Rozšíření systému separace BRO v obcích Mikroregionu Valašskomeziříčsko-Kelečsko“, v rámci kterého obec pořídila dalších 60 kusů domácích kompostérů o objemu 1 050 l a štěpkovač na podvozku, který si občané mohou zapůjčit ke zpracování zejména dřevní hmoty pro následné kompostování. V roce 2019 pak obec dopořádila ještě dalších 60 kusů kompostérů pro své domácnosti v navazujícím projektu na dovybavení území.

7 Správa obce

Zastupitelstvo obce

Základním orgánem obce, který ji samostatně spravuje, je zastupitelstvo. Všechny ostatní orgány obce jsou od zastupitelstva odvozeny – zastupitelstvo volí starostu obce, členy obecní rady atd. Zastupitelstvo obce odpovídá především za dodržování plánu rozvoje obce a za hospodaření s obecním majetkem. Obec nemá zřízenou radu obce, a tak pravomoc rady obce vykonává starosta.²

Zastupitelstvo obce Kunovice má ve volebním období 2018 až 2022 devět členů.³ Ve volbách do obecních zastupitelstev, které se uskutečnily v roce 2018, získaly své zastupitele tři volební strany, a to TOP 09 (54,3 % hlasů), Myslivci (22,89 % hlasů) a TJ Sokol Kunovice (22,82 % hlasů).

Zastupitelstvo obce má pravomoc zřizovat své výbory. Zastupitelstvo obce Kunovice zřídilo ve volebním období 2018 až 2022 dva výbory, a to Finanční výbor a Kontrolní výbor. Tyto dva výbory jsou podle zákona 128/2000 Sb. zřizovány povinně a zákonem jsou rovněž definovány jejich pravomoci a kompetence.⁴

Finanční výbor provádí kontrolu hospodaření s majetkem a finančními prostředky obce, plní další úkoly, jimiž jej pověřilo zastupitelstvo obce.⁵ Kontrolní výbor kontroluje plnění usnesení zastupitelstva obce a rady obce, je-li zřízena, kontroluje dodržování právních předpisů ostatními výbory a obecním úřadem na úseku samostatné působnosti, plní další kontrolní úkoly, jimiž jej pověřilo zastupitelstvo obce.⁶

Obecní úřad a jeho kompetence

Správu obce zajišťuje Obecní úřad Kunovice se sídlem Kunovice 153, 756 44 Loučka, který disponuje dvěma zaměstnanci. Starostou obce je, ve volebním období 2018 až 2022, Ing. Josef Haša (stojí v čele úřadu a také vykonává funkci rady), místostarostkou je Bc. Hana Janoušek (zastupuje starostu v době nepřítomnosti).

Obec Kunovice je obec se základním rozsahem přenesené působnosti.⁷ Obec spravuje své záležitosti samostatně. Státní orgány a orgány krajů mohou do samostatné působnosti zasahovat jen tehdy, vyžaduje-li to ochrana zákona, a jen způsobem, který zákon stanoví. Rozsah samostatné působnosti může být omezen pouze zákonem. Povinnosti může obec ukládat v samostatné působnosti obecně závaznou vyhláškou. Orgány obce je vykonávána přenesená působnost v základním rozsahu ve věcech, které stanoví zvláštní zákony.

² Viz § 99 zákona 128/2000 Sb. o obcích (obecní zřízení), ve znění pozdějších předpisů.

³ Tomáš Gába, Ing. Josef Haša (starosta), Jiří Herman, Ing. Radek Hruška, Bc. Hana Janoušek (místostarostka), Tomáš Kuběja, Josef Kuna, Petr Nenutil, MUDr. Josef Sehnal.

⁴ Viz § 117, § 118, § 119 zákona 128/2000 Sb. o obcích (obecní zřízení), ve znění pozdějších předpisů.

⁵ Složení finančního výboru pro volební období 2018 - 2022: Ing. Radek Hruška (předseda finančního výboru), Jiří Herman (člen), Ing. Michal Janoušek (člen).

⁶ Složení kontrolního výboru pro volební období 2018 - 2022: Tomáš Kuběja (předseda kontrolního výboru), Petr Nenutil (člen), Tomáš Gába (člen).

⁷ Podle rozsahu výkonu státní správy v přenesené působnosti zákon rozlišuje: obecní úřad obce s rozšířenou působností (obce III. typu), obec s pověřeným obecním úřadem (obce II. typu), obec se základním rozsahem přenesené působnosti.

Správním územím je v tomto případě území obce. Obcí s rozšířenou působností, pod níž obec Kunovice spadá, je ORP Valašské Meziříčí.

Hospodaření obce

Hospodaření obce patří do její samostatné působnosti. Majetek obce musí být využíván účelně a hospodárně v souladu s jejími zájmy a úkoly vyplývajícími ze zákonem vymezené působnosti. Obec je povinna pečovat o zachování a rozvoj svého majetku.⁸

K majetku obce patří:

- Finance – běžný účet, spořicí účet v peněžním ústavu, akcie, podílové listy atd.
- Věci movité – vybavení úřadu, škol a dalších obecních organizací, obecní mobiliář – lavičky, koše, autobusové zastávky, zábradlí atd.
- Věci nemovité – pozemky i to, co je na nich (pole, lesy, zahrady, místní komunikace, veřejná prostranství, chodníky, parky) a budovy (obecní úřad, školy, bytové domy, domovy pro seniory, sportovní a kulturní zařízení, komerční prostory) atd.
- Infrastruktura – vodovody, kanalizace, čistírny odpadních vod, veřejné osvětlení, rozvody tepla, vedení, rozhlasu, kabelová televize atd.

Pro hospodaření obce je klíčový rozpočet, který obec sestavuje na rozpočtové období (kalendářní rok). Dále každá obec sestavuje rozpočtový výhled, který je pomocným nástrojem územně samosprávného celku a sestavuje se zpravidla na období 2 až 5 let.⁹ Níže uvedená tabulka a graf zachycují vývoj rozpočtu obce Kunovice v období let 2014 až 2019.

Vývoj rozpočtu obce v období let 2014 až 2019 (v tis. Kč)

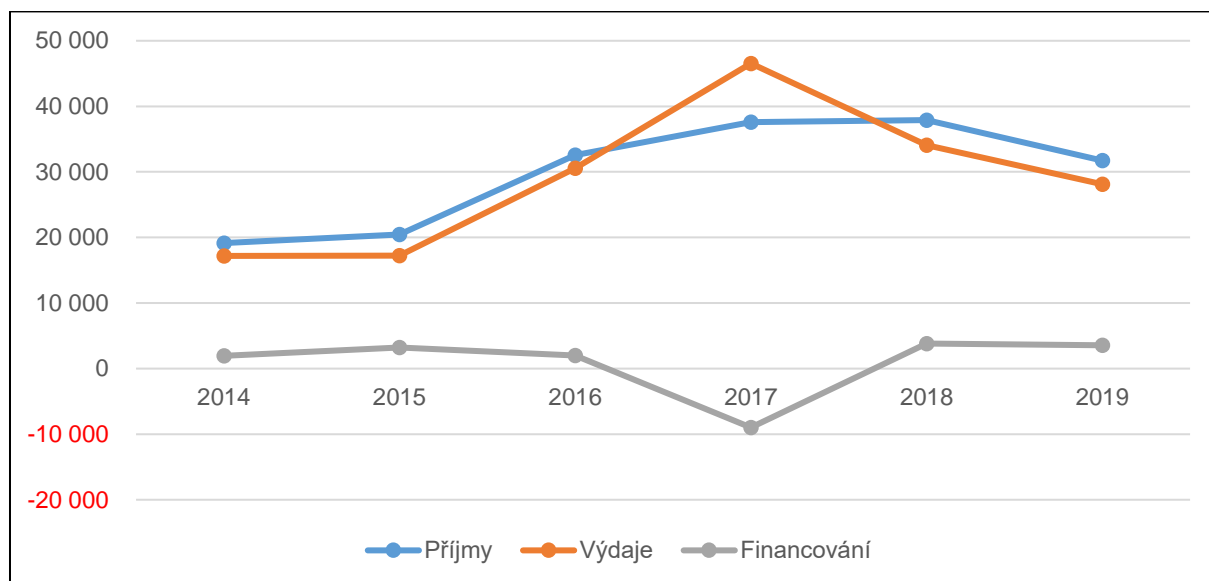
	2014	2015	2016	2017	2018	2019
Příjmy	19 147	20 462	32 554	37 596	37 904	31 715
Výdaje	17 188	17 248	30 573	46 546	34 085	28 140
Financování	1 959	3 215	1 981	- 8 981	3 820	3 575

Zdroj: Monitor, vlastní zpracování.

⁸ Viz § 38/2000 Sb. o obcích (obecní zřízení), ve znění pozdějších předpisů.

⁹ Viz § 3 zákona 250/2000 Sb. o rozpočtových pravidlech územních rozpočtů, ve znění pozdějších předpisů.

Vývoj rozpočtu obce v období let 2014 a 2019 (v tis. Kč)



Zdroj: Monitor, vlastní zpracování.

Kromě samotného vývoje rozpočtu obce je důležité sledovat také jeho strukturu, a to jak na příjmové straně, tak na straně výdajové. Z hlediska příjmů převažovaly v letech 2015 až 2019 příjmy nedaňové. Na výdajové straně, mimo roku 2017, převažovaly běžné výdaje, tzn. „spotřeba“ převažovala nad investicemi.

Struktura příjmů a výdajů v období let 2014 až 2020 (v mil. Kč)

	2014	2015	2016	2017	2018	2019
Daňové příjmy	7,42	7,40	8,59	9,41	10,79	10,50
Nedaňové příjmy	5,67	8,15	15,50	16,83	19,24	6,71
Kapitálové příjmy	1,06	2,69	0,81	4,49	0,99	0,01
Přijaté transfery	6,00	2,23	7,65	6,87	6,89	14,41
Příjmy	19,15	20,46	32,55	37,60	37,90	31,71
Běžné výdaje	9,11	14,64	17,67	19,76	25,01	21,60
Kapitálové výdaje	8,08	2,61	12,91	26,82	9,07	6,54
Výdaje	17,19	17,25	30,57	46,85	34,08	28,14
Bilance příjmů a výdajů	1,96	3,21	1,98	- 9,25	3,82	3,57

Zdroj: Monitor, vlastní zpracování.

Pro indikaci toho, jak obec hospodaří lze využít také několik monitorovacích ukazatelů, mezi které patří např. ukazatel dluhové služby¹⁰, podíl cizích zdrojů k celkovým aktivům¹¹ nebo pravidlo rozpočtové odpovědnosti¹².

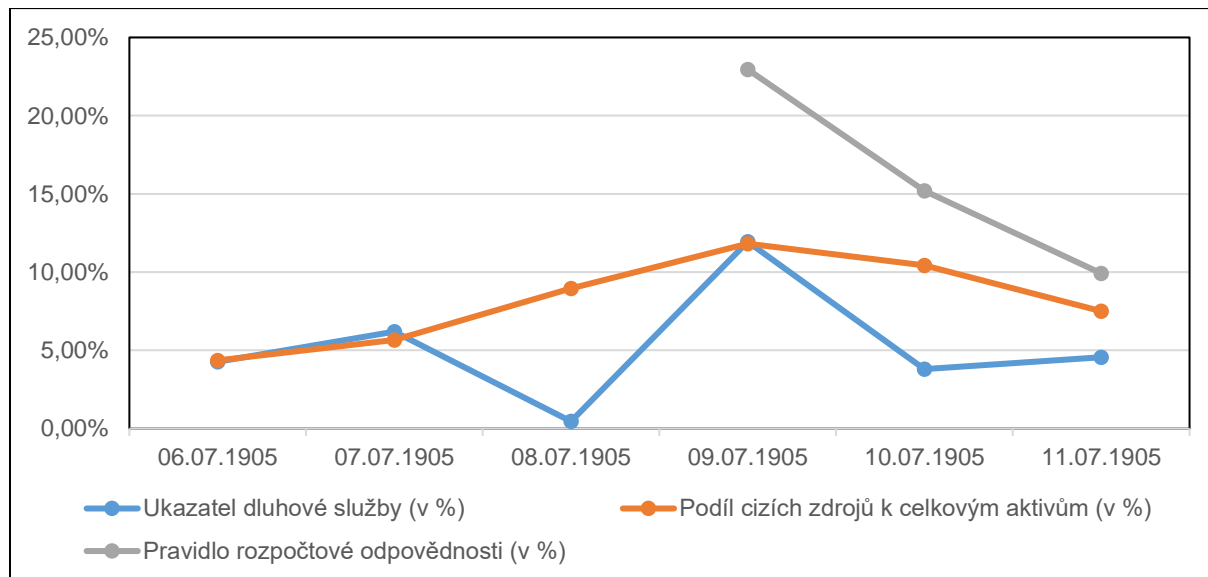
Níže uvedená tabulka a graf ilustrují vývoj finančních monitorovacích ukazatelů obce Kunovice, a to za období let 2014 až 2019. U monitorovacího ukazatele Pravidlo rozpočtové odpovědnosti jsou uvedeny hodnoty až od roku 2017, a to z toho důvodu, že zákon č. 23/2017 Sb. o pravidlech rozpočtové odpovědnosti ve znění pozdějších předpisů nabyt účinnost až 21.02.2017. Z uvedených dat vyplývá, že obec hospodaří rozpočtově odpovědně.

Monitorovací ukazatele za období let 2014 až 2019 (v %)

monitorovací ukazatele	2014	2015	2016	2017	2018	2019
Ukazatel dluhové služby	4,27 %	6,19 %	0,46 %	11,94 %	3,81 %	4,55 %
Podíl cizích zdrojů k celkovým aktivům	4,36 %	5,66 %	8,96 %	11,82 %	10,44 %	7,50 %
Pravidlo rozpočtové odpovědnosti	-	-	-	22,95 %	15,20 %	9,92 %

Zdroj: Monitor, vlastní zpracování.

Monitorovací ukazatele za období let 2014 až 2019 (v %)



¹⁰ Poměr mezi příjmy a splátkami.

¹¹ Podíl cizího kapitálu (celkového dluhu) k celkovým aktivům. Čím je větší podíl vlastního kapitálu, tím je větší bezpečnostní polštář proti ztrátám věřitelů v případě likvidace.

¹² Viz zákony č. 23/2017 Sb. o pravidlech rozpočtové odpovědnosti, č. 24/2017 Sb., kterým se mění mimo jiných zákony č. 243/2000 Sb., o rozpočtovém určení daní a č. 250/2000 Sb., o rozpočtových pravidlech územních rozpočtů a č. 25/2017 Sb. o sběru vybraných údajů pro účely monitorování a řízení veřejných financí. Tyto právní předpisy nabýly účinnosti od 21.02.2017 s aplikací od 01.01.2018. Pravidlo rozpočtové odpovědnosti znamená, že obec, město nebo kraj hospodaří tak, aby výše dluhu nepřekročila 60 % průměrného ročního příjmu, počítáno za poslední 4 roky. Pokud samospráva nevyhoví, musí svoje nadměrné závazky snížit aspoň o 5 % ročně.

Zdroj: Monitor, vlastní zpracování.

Vývoj zadluženosti obce Kunovice zachycují rovněž dále uvedená data, která zahrnují také vývoj stavu na bankovních účtech. Zadluženost obce má kolísavý charakter. Od roku 2014 dochází ke snižování zadluženosti, přičemž v roce 2017 dochází k navýšení a následně má opět klesající charakter. Tento trend souvisí zejména s investičními aktivitami obce, což se odráží rovněž ve výši kapitálových výdajů (viz struktura rozpočtu). Pokud se týká vývoje stavu na bankovních účtech, zde je patrný postupný nárůst.

Pro souvislost s celkovým vývojem v ČR je možné použít data Ministerstva financí za celou ČR, která uvádějí, že ke konci roku 2017 obce (vč. jimi zřizovaných příspěvkových organizací) vykázaly celkový dluh ve výši 69,0 mld. Kč (proti roku 2016 se jedná o pokles o 4,00 %), přičemž v absolutním vyjádření se dluh snížil o 2,9 mld. Kč a ke konci roku 2018 byl celkový dluh ve výši 68,6 mld. Kč (proti roku 2017 se jedná o pokles o 0,60 %, přičemž v absolutním vyjádření se dluh snížil o 0,4 mld. Kč).¹³

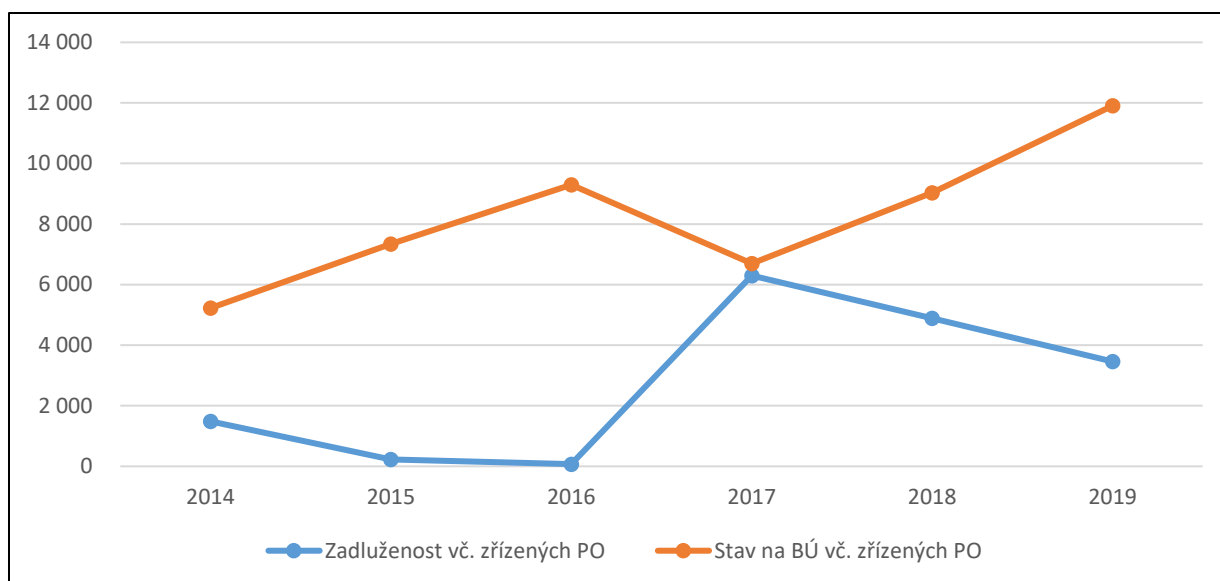
Vývoj zadluženosti a stavu na bankovních účtech za období let 2014 až 2019 (v tis. Kč)

	2014	2015	2016	2017	2018	2019
Zadluženost vč. zřízených příspěvkových organizací	1 490	223	73	6 297	4 885	3 465
Stav na BÚ vč. zřízených příspěvkových organizací	5 225	7 341	9 295	6 696	9 036	11 904

Zdroj: Monitor, vlastní zpracování.

Vývoj zadluženosti a stavu na bankovních účtech za období let 2014 až 2019 (v tis. Kč)

¹³ V celkovém objemu zadluženosti obcí jsou zahrnuty bankovní úvěry od peněžních ústavů, emitované komunální dluhopisy, přijaté návratné finanční výpomoci a ostatní dluhy, vč. půjček ze státních fondů.



Zdroj: Monitor, vlastní zpracování.

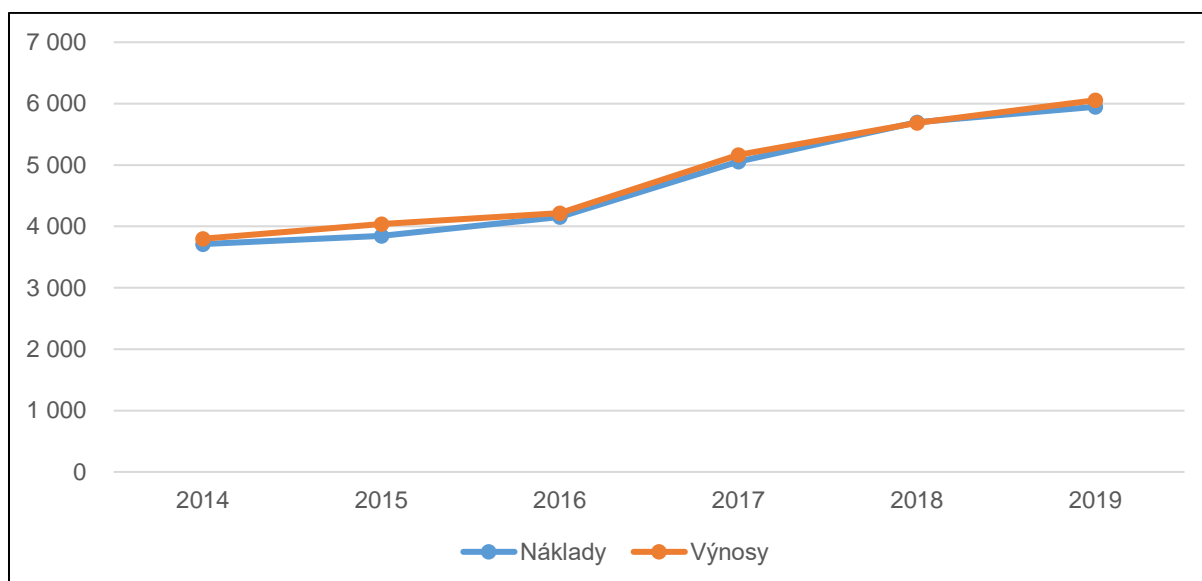
Za zmínku rovněž stojí hospodaření Základní školy a mateřské školy Kunovice, okres Vsetín, která je příspěvkovou organizací obce Kunovice. Přehled nákladů a výnosů této příspěvkové organizace obce shrnuje tabulka a graf níže.

Hospodaření ZŠ a MŠ Kunovice za období let 2014 až 2019 (v tis. Kč)

	2014	2015	2016	2017	2018	2019
Náklady	3 712	3 845	4 155	5 057	5 699	5 948
Výnosy	3 799	4 037	4 218	5 163	5 689	6 055

Zdroj: Monitor, vlastní zpracování.

Hospodaření ZŠ a MŠ Kunovice za období let 2014 až 2019 (v tis. Kč)



Zdroj: Monitor, vlastní zpracování.

Vnější vazby obce

Obec Kunovice je aktivním členem tří organizací sdružujících obce. Jedná se o:

- Dobrovolný svazek obcí Mikroregion Valašskomeziříčsko-Kelečsko
- Svazek obcí pro hospodaření s odpady – Bystřice pod Hostýnem
- Místní akční skupina Rožnovsko

Členem Dobrovolného svazku obcí Mikroregion Valašskomeziříčsko-Kelečsko je obec Kunovice od jeho založení, tedy od roku 2001. Členy mikroregionu je 18 obcí¹⁴ s celkovou rozlohou cca 230 km² a 42 tisíci obyvateli. Území mikroregionu hraničí s mikroregiony Podhostýnsko, Vsetínsko, Rožnovsko a Hranicko. K hlavnímu poslání tohoto svazku patří rozvoj meziobecní spolupráce v rámci svazku, koordinace a společné řešení problémů členských obcí, podpora rozvoje cestovního ruchu, podpora venkovské turistiky, podpora řešení dopravní obslužnosti v obcích, společná péče o památky a další aktivity.

Zakladatelská smlouva Svazku obcí pro hospodaření s odpady – Bystřice pod Hostýnem byla podepsána v Bystřici pod Hostýnem 3. 6. 1993. Tento svazek vznikl z potřeby řešit problém uložení odpadu po přijetí zákona o odpadech č. 238/1991 Sb. a možností skládkování na nezabezpečených skládkách do roku 1996. K říjnu 2020 měl tento svazek obcí 52 členů.¹⁵ Od počátku je svazek obcí budován po vzoru odpadových svazků obcí Rakouska a většina principů fungování těchto svazků zde byla převzata (každá obec má 1 hlas bez rozdílu velikosti - počtu obyvatel, či statutu obce, rozhodování svazku řídí představenstvo tj. 7 volených zástupců obcí vesměs starostové, představenstvo ze svého středu vybírá předsedu svazku, který jej reprezentuje navenek, všechny obce platí stejné náklady na svoz odpadu bez rozdílu vzdálenosti od skládky).

Základním úkolem svazku obcí bylo vykoupit pozemky v lokalitě Cihelna v Bystřici pod Hostýnem v těsné blízkosti nezabezpečené skládky Cihelna I. a Cihelna II. Na těchto pozemcích byla v roce 1994 vybudována I. kazeta zabezpečené skládky Cihelna III. a další objekty – komunikace, jímka odpadních vod, garáž a provozní budova. První odpad na novou kazetu byl uložen 1. 2. 1995. Skládku odpadu od roku 2001 provozuje společnost .A.S.A. skládka Bystřice, s.r.o., která byla v roce 2017 přejmenována na Skládka Bystřice, s.r.o.

Místní akční skupina Rožnovsko (dále jen MAS Rožnovsko) byla založena 6. 6. 2006 za účelem všestranné podpory rozvoje regionu Rožnovsko jako občanské sdružení. Jejími členy jsou různé subjekty venkovské ekonomiky (obce, neziskové organizace, podnikatelé, zemědělci atd.). Toto sdružení mělo při založení původně 25 členů včetně 10 obcí, nicméně v dalších letech došlo k jejímu rozšiřování. Obec Kunovice byla původně členem Místní akční skupiny Kelečsko-Lešensko-Starojicko. V roce 2020 se obec Kunovice stala členem právě MAS Rožnovsko.

¹⁴ Branky, Choryně, Jarcová, Kelč, Kladeruby, Kunovice, Krhová, Lešná, Loučka, Mikulůvka, Oznice, Podolí, Police, Poličná, Střítež nad Bečvou, Valašské Meziříčí, Velká Lhota a Zašová. Všechny tyto obce, které jsou členy Dobrovolného svazku obcí Mikroregion Valašskomeziříčsko-Kelečsko, spadají zároveň do správního obvodu obce s rozšířenou působností Valašské Meziříčí. Hranice mikroregionu tak kopíruje hranice ORP.

¹⁵ Blazice, Bořenovice, Branky, Brusné, Bystřice pod Hostýnem, Býškovice, Dolní Nětčice, Dolní Těšice, Holešov, Horní lapač, Horní Nětčice, Horní Těšice, Horní újezd, Chomýž, Choryně, Chvalčov, Jankovice, Kelč, Kladeruby, Komárno, Kostelec u Holešova, Kunovice, Lešná, Loučka, Loukov, Ludslavice, Malhotice, Míškovice, Mrlínek, Opatovice, Osíčko, Pacetluky, Paršovice, Podhradní Lhota, Podolí, Police, Provodovice, Prusinovice, Radkova Lhota, Radkovy, Rajnochovice, Rakov, Rouské, Rusava, Rymice, Slavkov pod Hostýnem, Třebětice, Vítonice, Všechnovice, Zahnašovice, Zámrský, Žákovice.

A.2 Východiska pro návrhovou část

Výsledky dotazníkového šetření

Pro zpracování programu rozvoje obce, který převezmou za své nejen zvolení zástupci obce, ale také samotní občané, bylo v období od 19. 10. 2020 do 31. 10. 2020 realizováno dotazníkové šetření. Jeho cílem bylo zjištění názorů a postojů občanů na život v obci Kunovice a na směřování jejího dalšího rozvoje. Získáno bylo celkem 69 vyplněných dotazníků, a to jak ve fyzické tak i elektronické podobě.

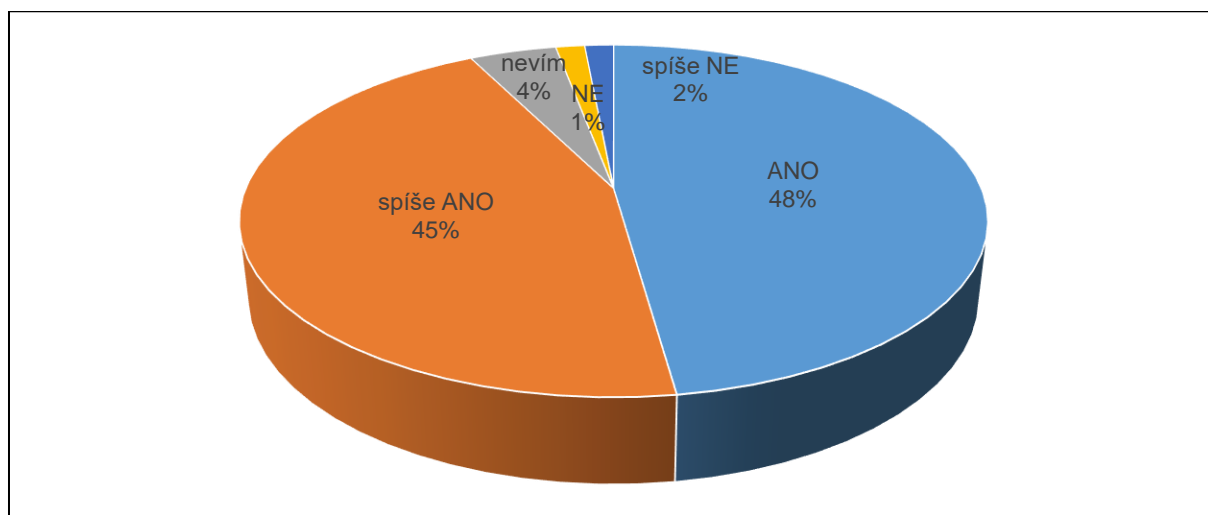
Z vyhodnocených dotazníků vyplývá, že nejlépe hodnocenými oblastmi jsou celkový vzhled obce (uvedlo 98,5 % respondentů), práce obecního úřadu (91,1 % hodnotitelů) a stav životního prostředí (88,2 % odpovědí).

Naopak spíše špatná úroveň je z pohledu občanů vnímána v oblastech nabídky pracovních míst (názor 47 % respondentů) a nákupních možností (59,1 % dotázaných).

Za největší problémy, jejichž řešení by měla být v nejbližších letech věnována pozornost, patří nízká bezpečnost silničního provozu (z pohledu rychlosti a parkování – bezpečnost bezmotorové dopravy byla naopak hodnocena poměrně kladně), dále absence čističky odpadních vod včetně napojení splaškové kanalizace, chybějící služby a nájemní bydlení.

Celkově však lze konstatovat, že občané obce Kunovice jsou jednoznačně spokojeni s životem v obci Kunovice (celkově spokojeno 92,5 % občanů obce Kunovice).

Celková spokojenost občanů s životem v obci Kunovice dle dotazníkového šetření realizovaného v říjnu 2020



Zdroj: Výsledky dotazníkového šetření (2020), vlastní zpracování.

Kompletní výsledky dotazníkového šetření jsou uvedeny v příloze č. 1 tohoto dokumentu. Výstupy šetření se spolu se závěry analytické části staly podkladem pro zpracování návrhové části Programu rozvoje obce Kunovice a jejich shrnutí je obsaženo v níže uvedené SWOT analýze. Ta uvádí také faktory, jejichž působení může v následujících letech znamenat příležitost pro další rozvoj obce nebo naopak tento rozvoj ohrožit.

SWOT analýza

<p>Silné stránky</p> <ul style="list-style-type: none"> • spokojenost občanů s životem v obci • vybudované zázemí pro realizaci volnočasových, zejména sportovních, aktivit • zvyšující se celkový přírůstek obyvatel • zájem o přesídlení do obce (významný migrační směr v rámci ORP Valašské Meziříčí) • dlouhodobě se snižující podíl nezaměstnaných • napojení na silniční i vlakovou dopravu • rozvinutá síť cyklostezek a chodníků zajišťujících bezpečnou bezmotorovou dopravu • napojení území obce na základní technickou infrastrukturu • zavedený systém separace odpadu, včetně biologicky rozložitelného odpadu • schválený územní plán • vysoký podíl externího financování realizace investičních akcí • dostupnost místních turisticky atraktivních cílů 	<p>Slabé stránky</p> <ul style="list-style-type: none"> • chybějící čistička odpadních vod a splašková kanalizace • chybějící služby • omezené nákupní možnosti • nedostupné nájemní bydlení (obecní) • chybějící tělocvična při základní a mateřské škole • nedostatečná informovanost o dostupných sociálních a zdravotních službách – v dostupné dojezdové vzdálenosti • chybějící prostor pro setkávání občanů a realizaci společenských a kulturních akcí • nevyhovující stav krajských komunikací
<p>Příležitosti</p> <ul style="list-style-type: none"> • dokončení komplexních pozemkových úprav • realizace opatření ke zvýšení bezpečnosti provozu v obci (navázání spolupráce s Městskou policií Valašské Meziříčí) • možnosti využití areálu Farmy • propojení a rozšíření sítě cyklostezek (pro sport a volný čas i dopravu do zaměstnání a do školy) • rozvoj turistického potenciálu obce • realizace oslav k výročí 750 let od první zmínky o obci (podpora povědomí a posílení sounáležitosti občanů) 	<p>Hrozby</p> <ul style="list-style-type: none"> • snižování bezpečnosti motorové dopravy v obci • nízký zájem občanů o rozvoj obce a komunitní život • malé zapojení občanů do rozhodování v klíčových oblastech rozvoje obce • snižování příjmů obce, zejména z důvodu poklesu daňových příjmů • nedostatek finančních prostředků pro realizaci rozvojových záměrů obce

- | | |
|--|--|
| <ul style="list-style-type: none"> • maximální využití příležitostí externího financování a zapojení do společných rozvojových projektů více obcí | |
|--|--|

B. Návrhová část

B.1 Strategická vize

Základním krokem k nastartování dlouhodobého efektivního rozvoje obce Kunovice je definování strategické vize, která stanovuje požadovaný stav, jehož má být realizací cílených akcí dosaženo. Přínos pro naplňování stanovené vize se tak stane primárním kritériem pro rozhodování o realizaci jednotlivých opatření, která mají směřovat k harmonickému rozvoji obce.

Vize obce:

OBEC KUNOVICE

**– MÍSTO S KVALITNÍ INFRASTRUKTUROU, DOSTUPNÝMI SLUŽBAMI
A SE SPOKOJENÝMI OBČANY**

Uvedená vize byla stanovena na základě posouzení priorit vedení obce i jejích občanů pro další směřování rozvoje obce Kunovice. Tato vize udává, že další rozvoj obce bude směřovat k vytvoření ideálního místa pro život svých občanů i jejich dalších generací (místem s kvalitní infrastrukturou, dobrou dostupností služeb, širokými možnostmi kulturního i sportovního vyžití, bohatým spolkovým životem a vším, co občané potřebují).

Navazujícím krokem je stanovení cesty k dosažení tohoto stavu, tedy definice cílů, kterých má být postupně dosaženo, a dále také konkrétních opatření a aktivit s vymezením jejich předpokládané doby realizace, nákladnosti a rozdělením kompetencí.

B.2 Cíle, opatření a aktivity

Cíl	Opatření	Aktivita	Důležitost	Období realizace	Odpovědnost	Náklady (v tis. Kč)	Zdroj financování
1. Podpora ekonomického rozvoje a kvality života	1.1 Obnova a rozvoj technické infrastruktury	1.1.1 Rekonstrukce veřejného osvětlení	střední	2021-2023	starosta	1 000	vlastní + externí (dotace MPO EFEKT)
	1.2 Revitalizace veřejných prostranství	1.2.1 Demolice farmy	střední	2021	starosta	3 000	vlastní + externí (dotace MMR)
		1.2.2 Revitalizace farmy	střední	2022-2024	starosta	4 000	vlastní + externí (dotace MMR)
		1.2.3 Revitalizace veřejného prostoru před železniční stanicí	střední	2021-2025	starosta	2 500	vlastní + externí (dotace MAS)
		1.2.4 Revitalizace hnízd na tříděný odpad u Jednoty a Na Páně	střední	2021-2022	starosta	720	vlastní + externí (dotace Zlínský kraj)
	1.3 Obnova a rozvoj občanské vybavenosti	1.3.1 Vybudování základní občanské vybavenosti – obecní úřad, knihovna a společenská místnost, včetně zázemí	střední	2021-2023	starosta	15 000	vlastní + externí (dotace MMR/IROP)

Cíl	Opatření	Aktivita	Důležitost	Období realizace	Odpovědnost	Náklady (v tis. Kč)	Zdroj financování
	1.4 Rozvoj bydlení	1.4.1 Vymezení a zasilování nových stavebních míst	střední	2021-2022	starosta	6 000	vlastní
		1.4.2 Výstavba nájemních bytů	střední	2022-2025	starosta	10 000	vlastní + externí (dotace MMR/ IROP/MFČR)
	1.5 Zefektivnění veřejné správy	1.5.1 Vytvoření pasportu hřbitova	střední	2022-2023	starosta	53	vlastní + externí (dotace OPZ)
2. Rozvoj dopravní infrastruktury a podpora bezpečnosti dopravy	2.1 Obnova a rozvoj dopravní infrastruktury pro motorovou dopravu	2.1.1 Oprava komunikace na nádraží podél Komárníka	střední	2021	starosta	3 555	vlastní + externí (dotace MMR)
		2.1.2 Oprava komunikace u č.p. 10, 46 a 60	střední	2021-2023	starosta	1 000	vlastní
		2.1.3 Rekonstrukce komunikace V Jedovém	střední	2021-2023	starosta	3 000	vlastní + externí (dotace MMR)
		2.1.4 Rekonstrukce místní komunikace u hasičského hřiště, včetně propustku	střední	2020-2021	starosta	3 000	vlastní + dotace (dotace MMR)
		2.1.5 Rekonstrukce místních komunikací „Na Návsi“ a „V Beňátkách“ včetně	střední	2023 - 2025	starosta	5 000	vlastní + doace (dotace MMR)

Cíl	Opatření	Aktivita	Důležitost	Období realizace	Odpovědnost	Náklady (v tis. Kč)	Zdroj financování
		navazujících komunikací					
	2.2 Dobudování sítě cyklostezek a jejich propojení	2.2.1 Vybudování 1. části propoje cyklostezky I. a II etapy (cyklostezka 5034)	střední	2021-2023	starosta	2 900	vlastní + dotace (dotace MAS/SFDI)
	2.3 Obnova a rozvoj sítě chodníků	2.3.1 Vybudování bezbariérového chodníku podél silnice II/439 k silnici III/43921	střední	2022	starosta	6 500	vlastní + dotace (dotace IROP/MAS/SFDI)
		2.3.2 Rekonstrukce chodníku na nádraží (včetně veřejného osvětlení)	střední	2021-2023	starosta	1 700	vlastní + externí (dotace Zlínský kraj)
		2.3.3 Vybudování přístupového chodníku na farmu	střední	2022-2025	starosta	2 500	vlastní + externí (dotace MAS/SFDI)
3. Kvalitní životní prostředí	3.1 Zlepšování kvality vod a snižování rizika povodní	3.1.1 Zpracování PD na vybudování ČOV a kanalizace	vysoká	2020-2021	starosta	1 180	vlastní + externí (dotace Zlínský kraj)
		3.1.2 Vybudování splaškové kanalizace a ČOV	vysoká	2021-2023	starosta	100 000	vlastní + externí (dotace OPŽP/SFŽP/ Zlínský kraj)

Cíl	Opatření	Aktivita	Důležitost	Období realizace	Odpovědnost	Náklady (v tis. Kč)	Zdroj financování
	3.2 Ochrana a péče o přírodu a krajinu	3.2.1 Obnova lesa po kalamitách	střední	2020-2025	starosta	5 000	vlastní + externí (dotace MZE)
		3.2.2 Revitalizace lokality Oběšenec (zavezená skládka odpadů)	střední	2021-2023	starosta	5 000	vlastní + externí (dotace OPŽP/MMR/INTERREG 5-A)
		3.2.3 Vybudování parku s vodním prvkem	střední	2021-2023	starosta	2 000	vlastní + externí (dotace OPŽP/IROP)
		3.2.4 Výsadba alejí kolem silnic II. a III. třídy	střední	2022-2024	starosta	500	vlastní + externí (dotace NPŽP/OPŽP/nadace)
	3.3 Prevence vzniku odpadů	3.3.1 Pořízení opakovaně použitelného nádobí a vybavení pro pořádání obecních akcí	střední	2021-2022	starosta	373	vlastní + externí (dotace OPŽP)
4. Podpora vzdělávání, kultury, sportu a komunitního života v obci	4.1 Podpora školního a mimoškolního vzdělávání a obnova související infrastruktury	4.1.1 Zapojení do místního akčního plánu rozvoje vzdělávání	střední	2021-2025	místostarosta	0	externí (projekt DSO Mikroregion Valašskomeziříčsko-Kelečsko)
	4.2 Podpora a rozvoj	4.2.1 Oprava kulturního sálu	střední	2021-2022	starosta	2 500	vlastní + externí (dotace MMR/Zlínský kraj)

Cíl	Opatření	Aktivita	Důležitost	Období realizace	Odpovědnost	Náklady (v tis. Kč)	Zdroj financování
	komunitního života	4.2.2 Podpora činnosti místních spolků	střední	2021-2025	starosta	100	vlastní (každoroční opakování)
	4.3 Obnova a rozvoj sportovní infrastruktury	4.3.1 Vybudování workoutového hřiště	střední	2022-2023	starosta	500	vlastní + externí (dotace MMR/Zlínský kraj)
	4.4 Obnova a rozvoj zázemí a techniky SDH Kunovice	4.4.1 Stavební úpravy hasičské zbrojnice	střední	2021-2022	starosta	1 000	vlastní
		4.4.2 Obnova hasičského hřiště	střední	2022-2025	starosta	4 000	vlastní + externí (dotace Zlínský kraj)
5. Zachování kulturního a přírodního dědictví a rozvoj cestovního ruchu	5.1 Obnova sakrálních staveb	5.1.1 Oprava márnice	střední	2020-2021	starosta	316	vlastní + externí (dotace MMR/Zlínský kraj)
		5.1.2 Oprava oplocení hřbitova	střední	2022-2023	starosta	800	vlastní + externí (dotace MMR/MZE)
		5.1.3 Oprava sloupu se sochou Panny Marie na hřbitově	střední	2025	starosta	200	vlastní + externí (dotace MMR/ Zlínský kraj)
	5.2 Podpora propagace obce	5.2.1 Tvorba propagačních materiálů k výročí vzniku obce	střední	2022	starosta	300	vlastní
	5.3 Obnova a rozvoj	5.3.1 Obnova mobiliáře Naučné stezky prof. R. Haši	střední	2022	starosta	1000	vlastní + externí (dotace MMR)

Cíl	Opatření	Aktivita	Důležitost	Období realizace	Odpovědnost	Náklady (v tis. Kč)	Zdroj financování
	návštěvnické infrastruktury						

B.3 Podpora realizace programu

Výše uvedená strategická část Programu rozvoje obce Kunovice byla zpracována na základě východisek analytické části, výsledků dotazníkového šetření realizovaného mezi občany obce Kunovice a výstupů projednání s veřejností. Tvorba tohoto dokumentu podléhala primárnímu dohledu starosty obce a byla projednána také s orgány obce a jejími občany. Realizace PRO Kunovice po jeho schválení zastupitelstvem spadá do gesce starosty obce, který se stává garantem PRO Kunovice. Iniciace realizace jednotlivých opatření je pak ponechána na odpovědných osobách, které jsou definovány v bodě B.2 strategické části dokumentu. Schválený dokument je v tištěné podobě k dispozici na Obecním úřadě Kunovice a v elektronické verzi je zveřejněn na webových stránkách obce www.obec-kunovice.cz.

Monitoring naplňování Programu rozvoje obce Kunovice

Hodnocení plnění plánovaných aktivit Programu rozvoje obce Kunovice bude probíhat vždy v období od ledna do března roku následujícího po každém roce platnosti PRO Kunovice. Monitoring realizovaných a nerealizovaných aktivit spadá do povinností garanta programu, který může tento úkol delegovat na místostarostu/zastupitele obce, referenta obecního úřadu či jiného pověřeného pracovníka.

Aktualizace Programu rozvoje obce Kunovice

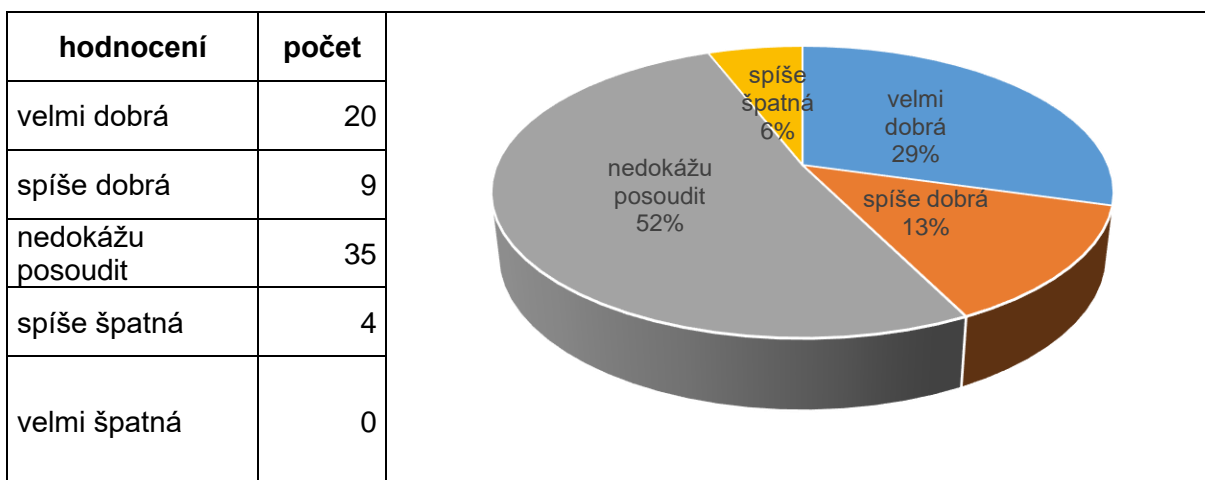
Aktualizace dokumentu v návaznosti na nové potřeby a podněty z území spadají do kompetencí garanta Programu rozvoje obce Kunovice, který může rozhodnout také o rozšíření či zpřesnění návrhové části dokumentu. Doplnění dokumentu již nepodléhají schválení zastupitelstvem obce. Aktualizovaná verze programu rozvoje obce bude vždy zveřejněna na webových stránkách obce www.obec-kunovice.cz.

Příloha č. 1 Kompletní výsledky dotazníkového šetření

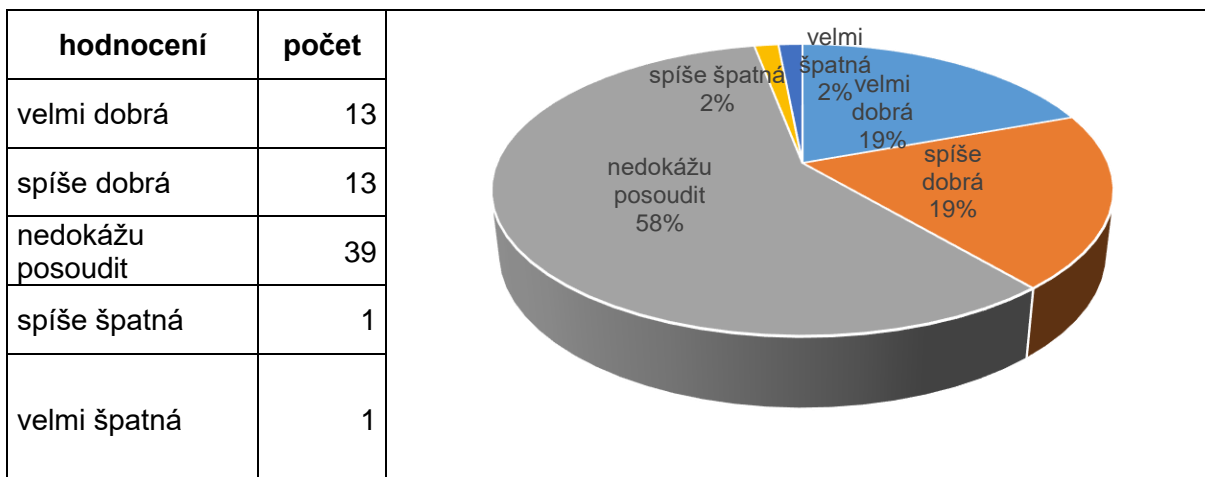
A. ZHODNOCENÍ SOUČASNÉHO STAVU

A.1 Jak hodnotíte úroveň následujících oblastí?


Kvalita mateřské školy

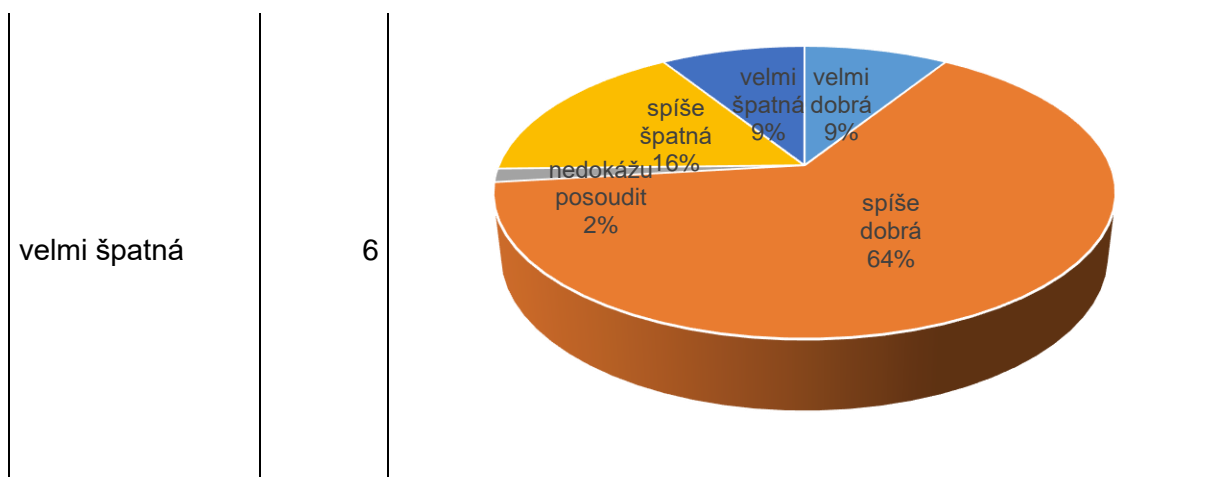


Kvalita základní školy

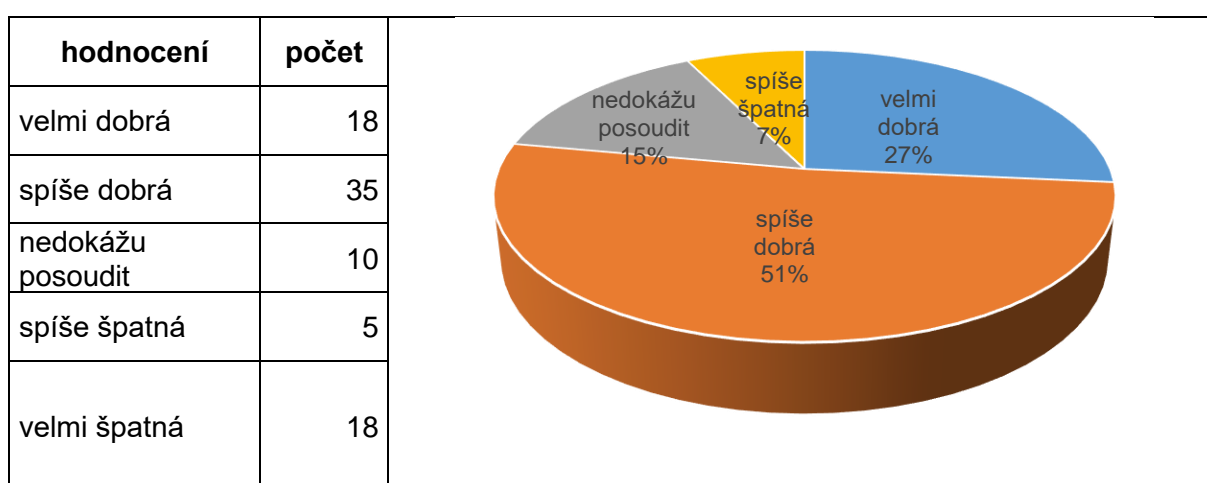


Možnosti kulturního vyžití

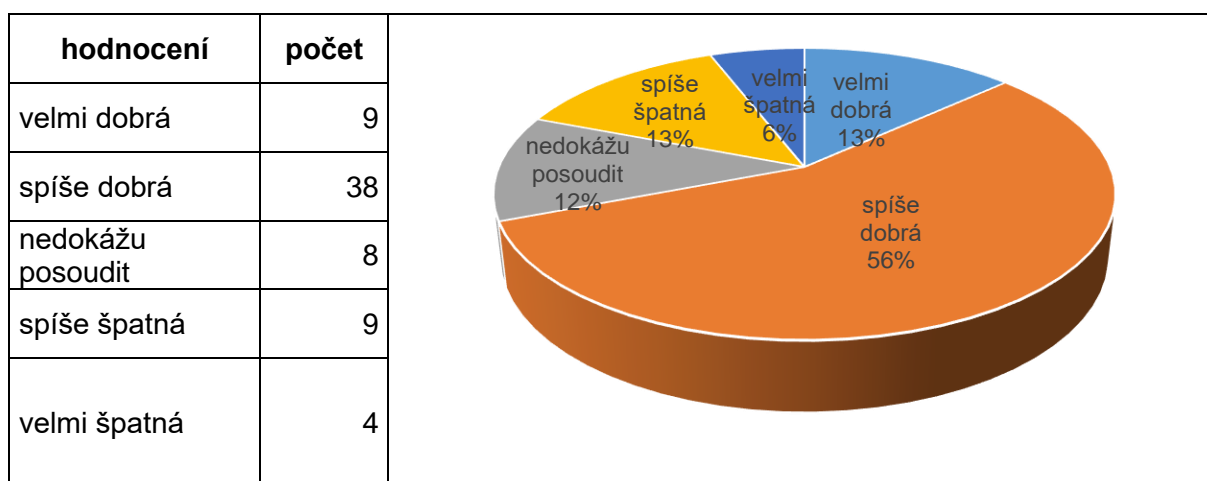




Možnosti sportovního vyžití



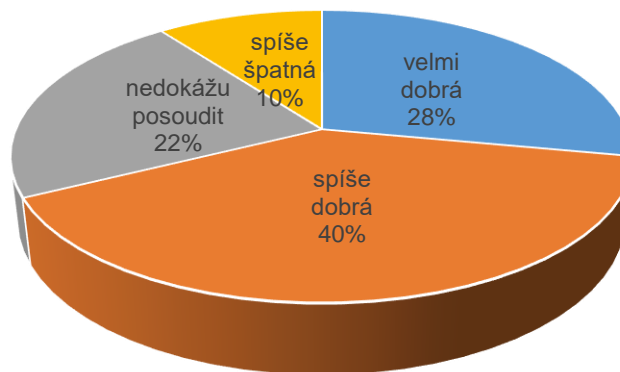
Možnosti volnočasového vyžití



Činnost spolků a sdružení

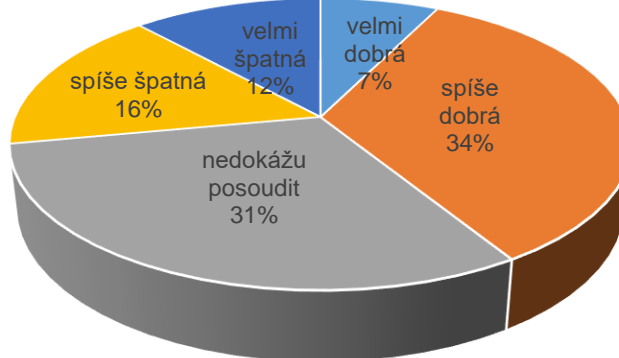


spíše dobrá	27
nedokážu posoudit	15
spíše špatná	7
velmi špatná	0



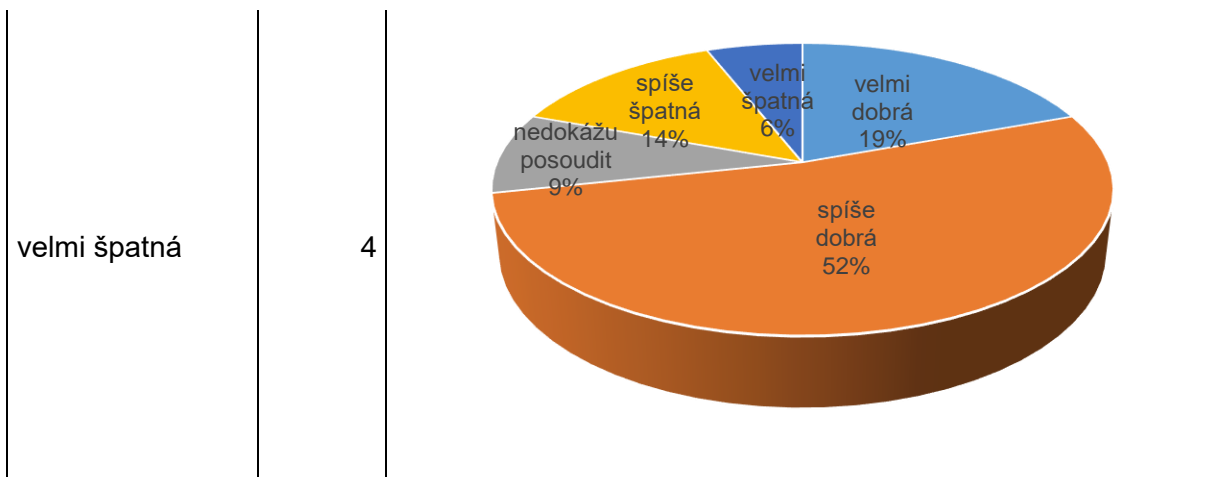
Dostupnost sociálních služeb

hodnocení	počet
velmi dobrá	5
spíše dobrá	23
nedokážu posoudit	21
spíše špatná	11
velmi špatná	8

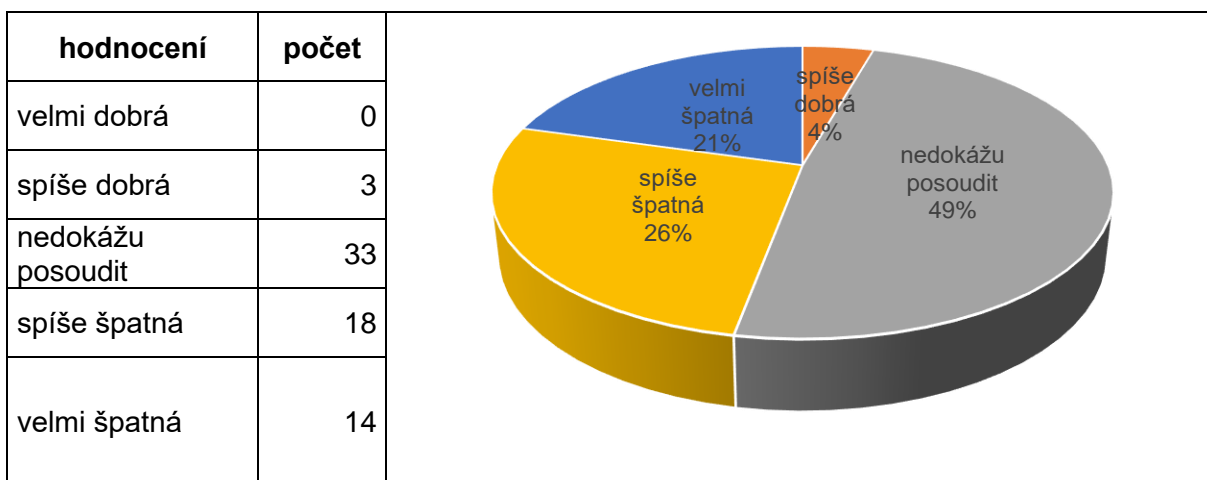


Dostupnost zdravotních služeb


hodnocení	počet
velmi dobrá	13
spíše dobrá	35
nedokážu posoudit	6
spíše špatná	9

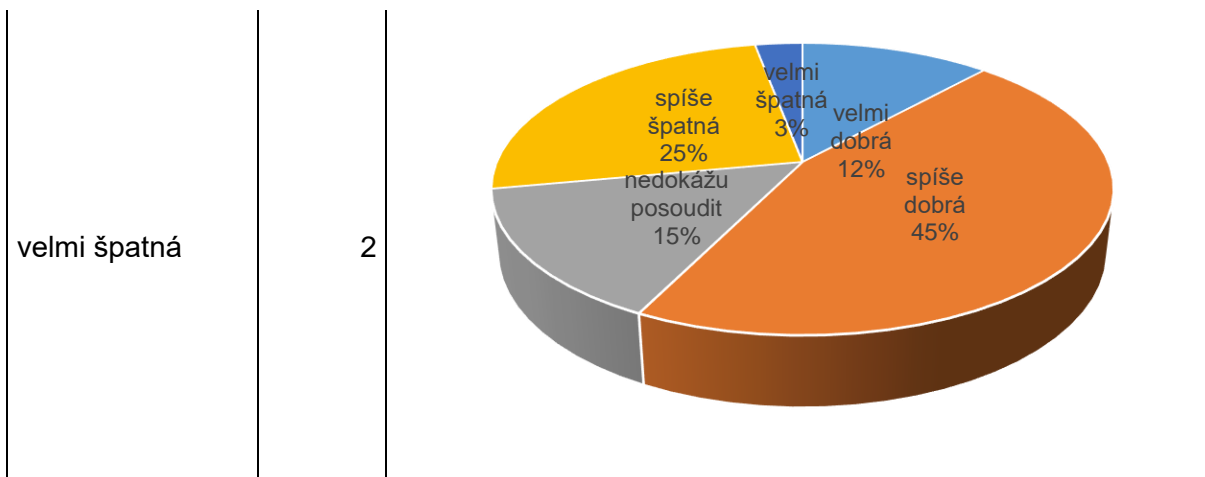


Nabídka pracovních míst

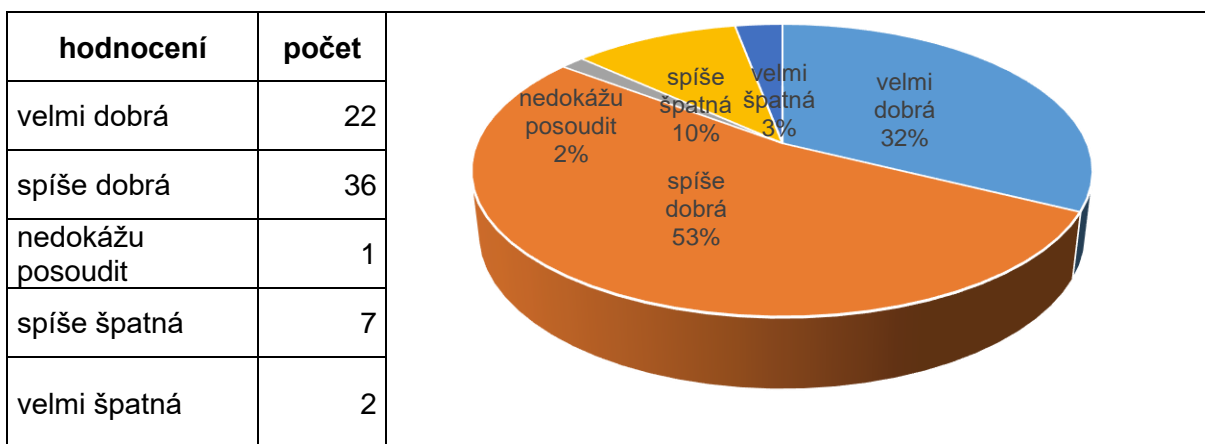


Dopravní dostupnost hromadnou dopravou

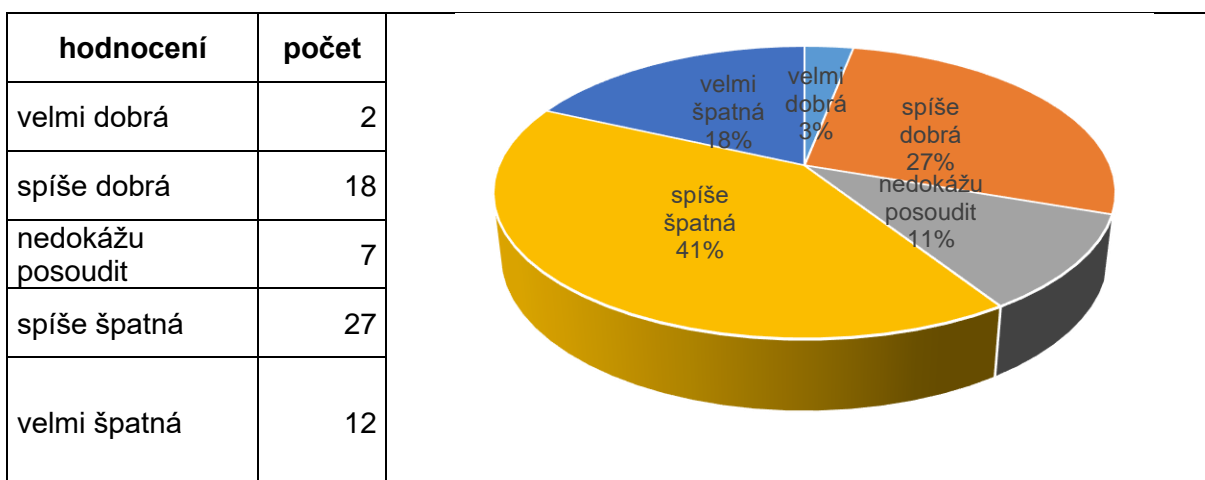




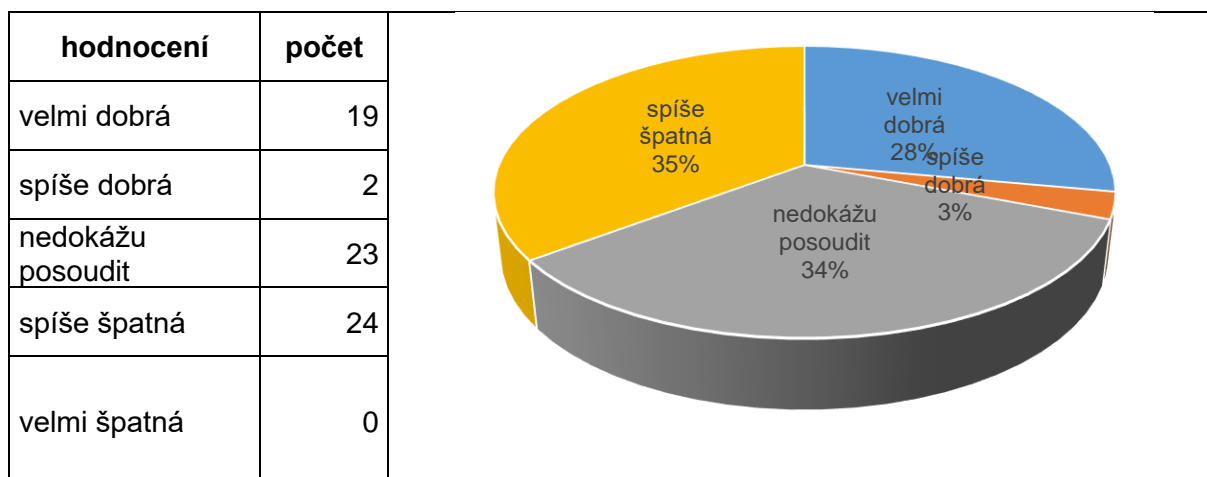
Stav zastávek hromadné autobusové dopravy



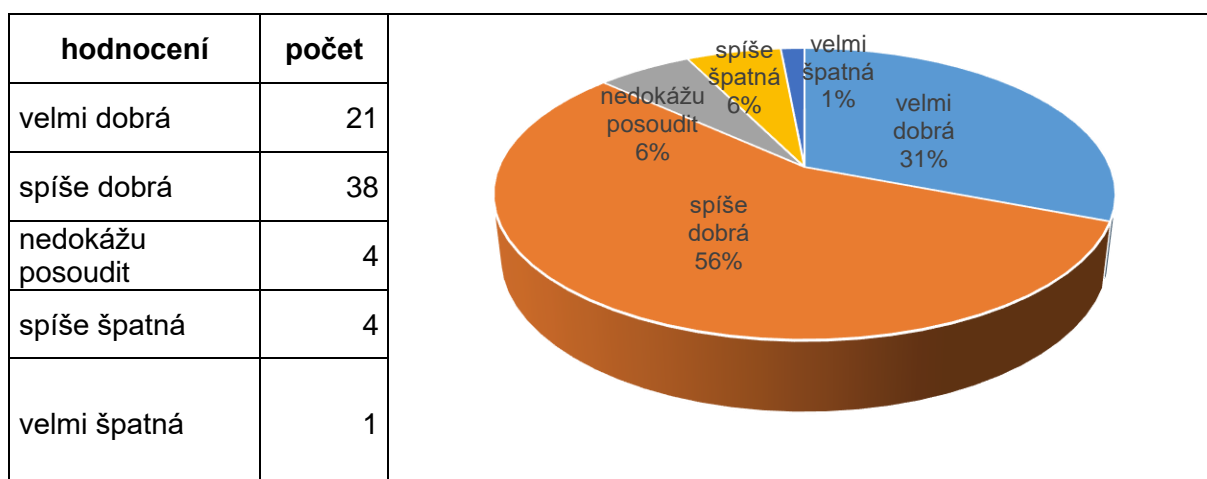
Nákupní možnosti



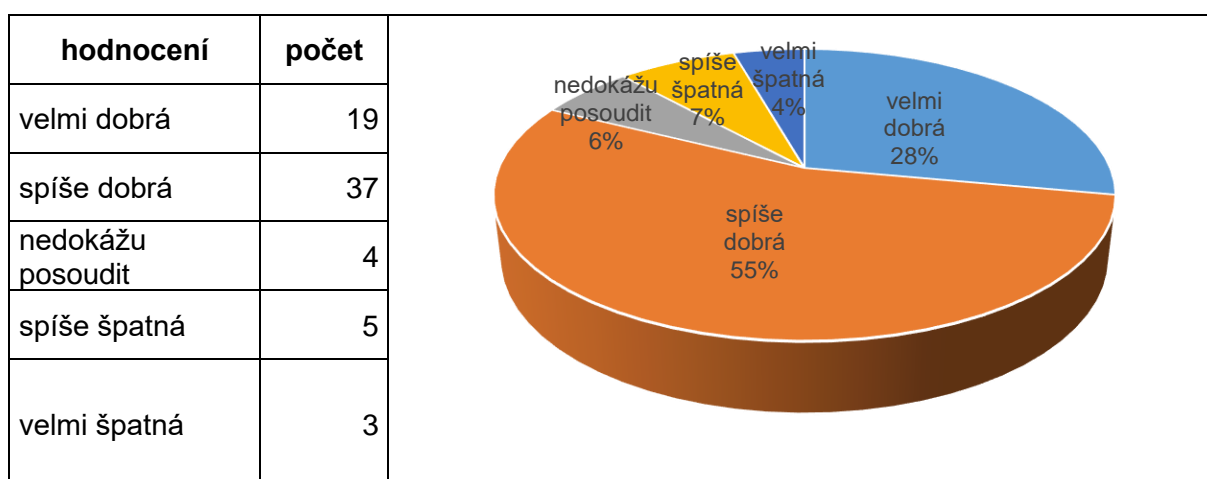
Dostupnost služeb – poštovní, bankovní apod.



Bezpečnost bezmotorové dopravy (pěší, cyklodoprava)

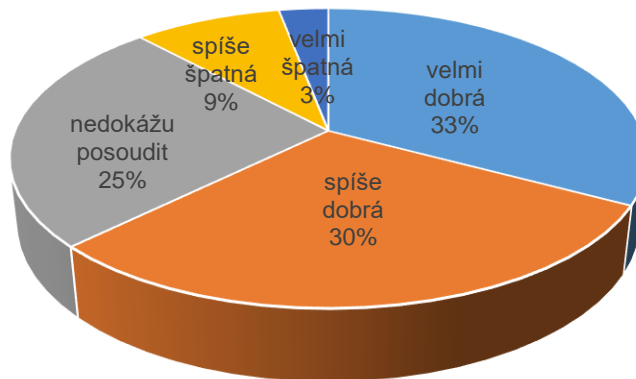


Bezpečnost v obci



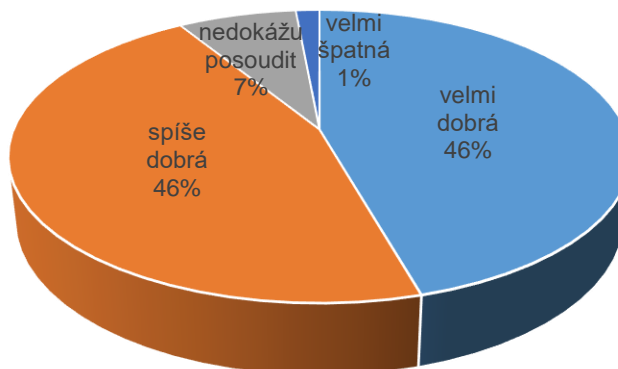
Dostupnost bydlení/možnost výstavby rodinných domů

hodnocení	počet
velmi dobrá	22
spíše dobrá	20
nedokážu posoudit	17
spíše špatná	6
velmi špatná	2



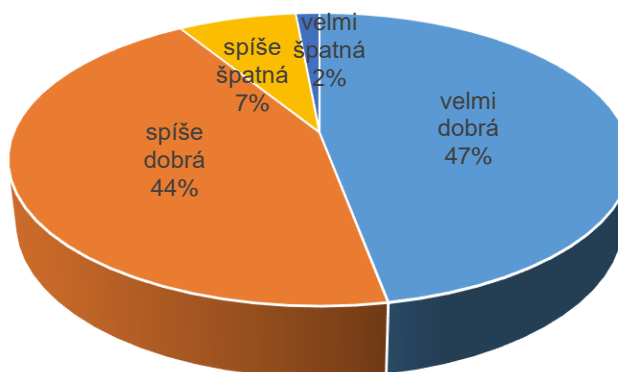
Práce obecního úřadu

hodnocení	počet
velmi dobrá	31
spíše dobrá	31
nedokážu posoudit	5
spíše špatná	0
velmi špatná	1

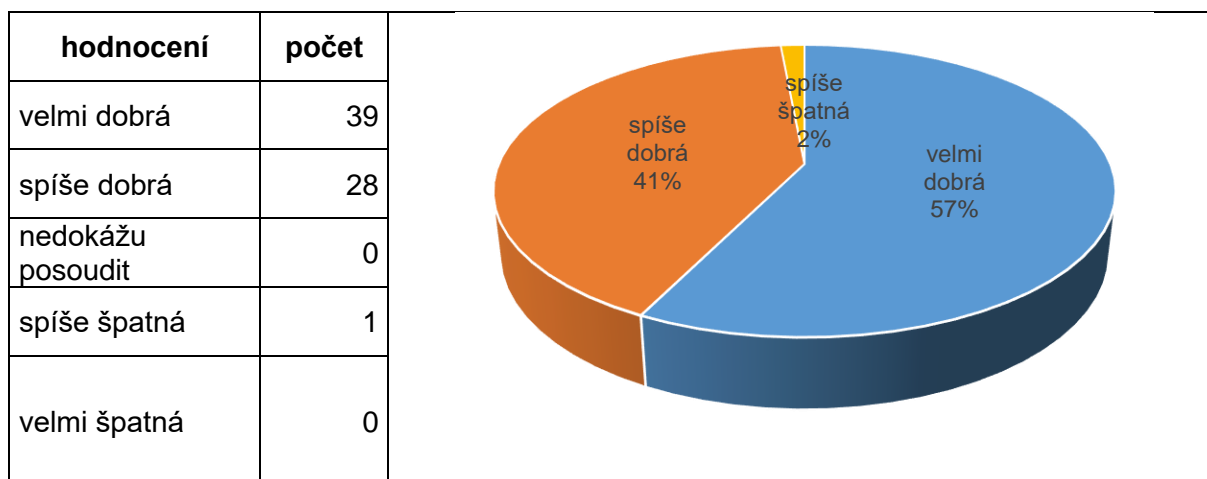


Čistota obce

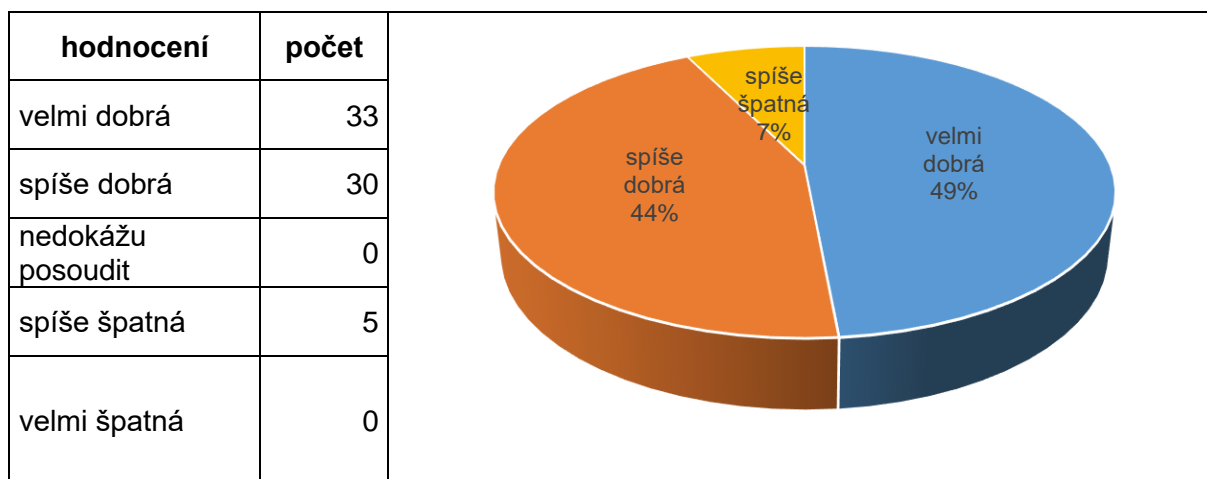
hodnocení	počet
velmi dobrá	32
spíše dobrá	30
nedokážu posoudit	0
spíše špatná	5
velmi špatná	1



Celkový vzhled obce



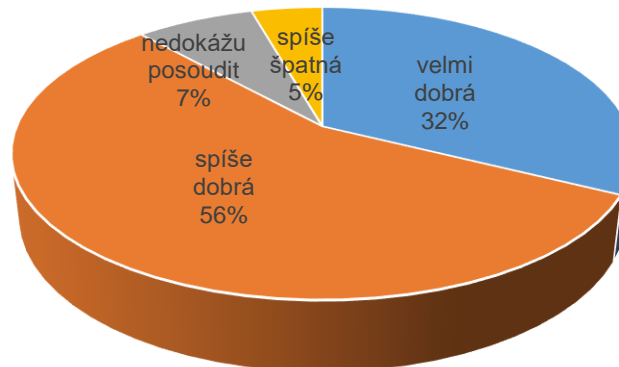
Odpadové hospodářství – možnosti třídění a dostupnost sběrných nádob



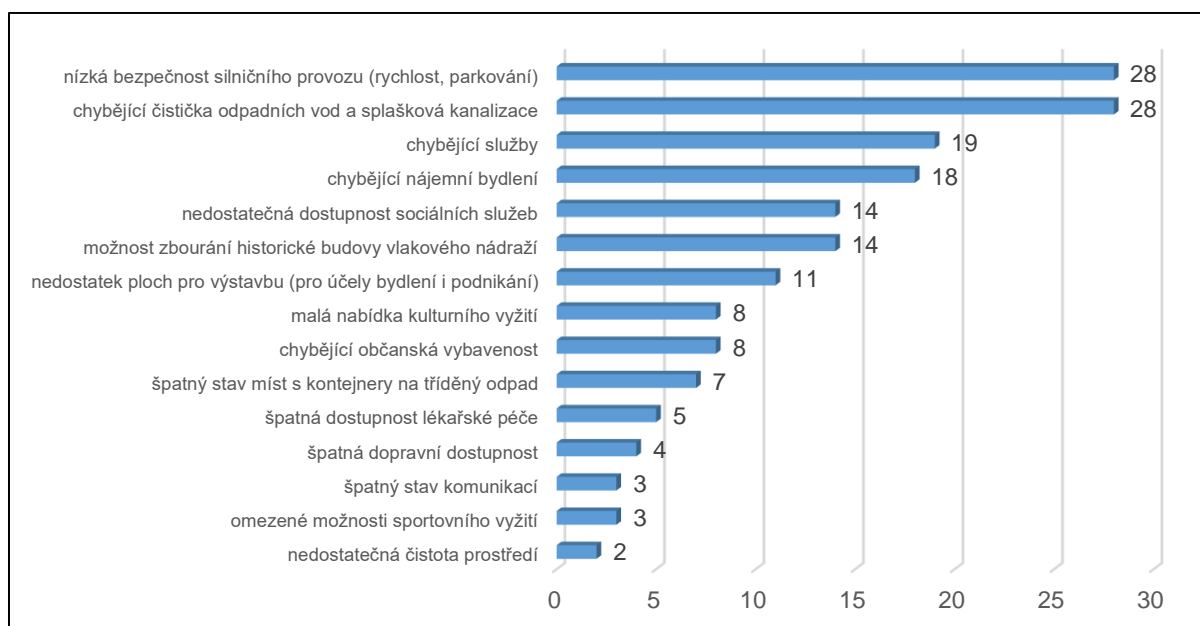
Stav životního prostředí

hodnocení	počet
velmi dobrá	22
spíše dobrá	38
nedokážu posoudit	5

spíše špatná	3
velmi špatná	0



A.2 Co je podle vás největším problémem obce?



Poznámka: V rámci odpovědi na otázku mohl respondent zaznačit až 3 možnosti.

Individuálně uváděné problémy obce – rizikový přechod pro chodce, chybějící sběrný dvůr a nešťastně řešené parkování u kostela.

A.3 Z výše uvedeného výběru problémů prosím uveďte pouze jeden problém, který je dle Vašeho názoru nejnaléhavější k řešení:

- čistička odpadních vod (4 odpovědi)
- nedostatečná dostupnost sociálních služeb (3 odpovědi)

- chybějící služby (2 odpovědi)
- nízká bezpečnost silničního provozu (2 odpovědi)

Ostatní možnosti uvedené v bodu A.2 byly zvoleny vždy jen jedním respondentem, který se do šetření zapojil.

A.4 Komentář k současnému stavu obce – s čím jste spokojeni, nespokojeni, co by se mohlo nebo mělo změnit:

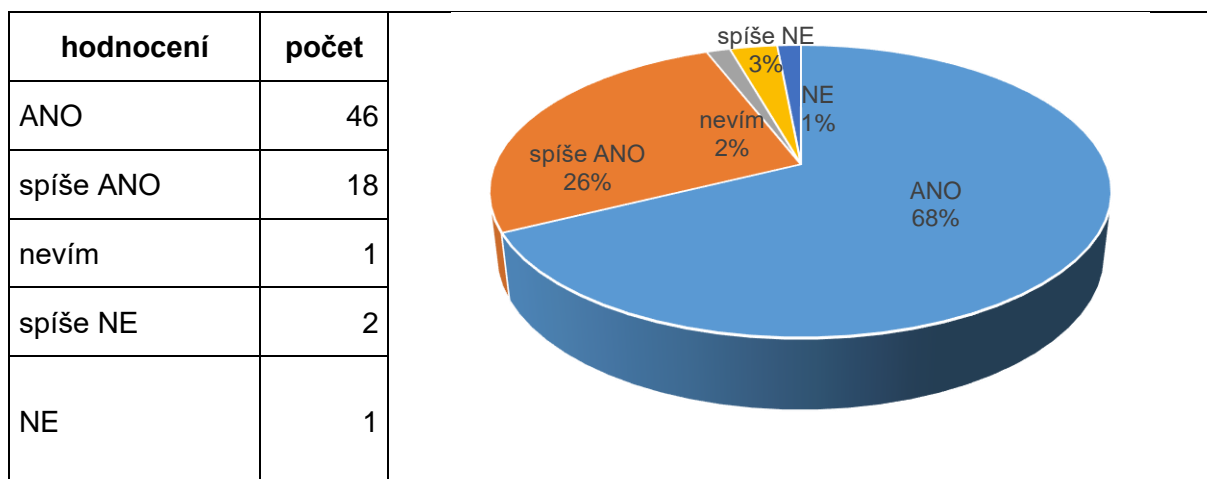
V této části dotazníkového šetření se občané obce Kunovice měli možnost vyjádřit k výše uvedeným oblastem, ale také k tématům, která v předchozí části nebyla dotazována. Cílem této části bylo získat veškeré podněty z území.

Nespokojenost obyvatel obce Kunovice pocítují zejména v chybějící návaznosti cyklostezek, vysoké rychlosti projíždějících vozidel, malé činnosti sportovců a omezené nabídce volnočasových aktivit (téměř žádné oficiální sportovní či kulturní akce), chybějící restauraci, chybějícím bydlení pro seniory a pro osoby se zdravotním znevýhodněním, nepořádku kolem kontejnerů na tříděný odpad a nedostatečné osvětě občanů v třídění a ukládání odpadu, rušení ranních autobusových spojů o prázdninách či pozdním odklizení sněhu v ranních hodinách.

Naopak spokojenost respondenti uvedli v souvislosti s rozvojem obce, velkým množstvím realizovaných investic, prací starosty a obecního úřadu a celkovým vzhledem obce (hřiště, chodníky, parkoviště, pořádek).

Objevily se zde také návrhy k dalšímu zlepšování života v obci, a to hlídání přechodů pro chodce (ranní hodiny), vybudování sběrného dvora, zhasínání pouličních lamp po 23. hodině a pravidelné kontroly a každoroční opravy poškozeného/odcizeného mobiliáře.

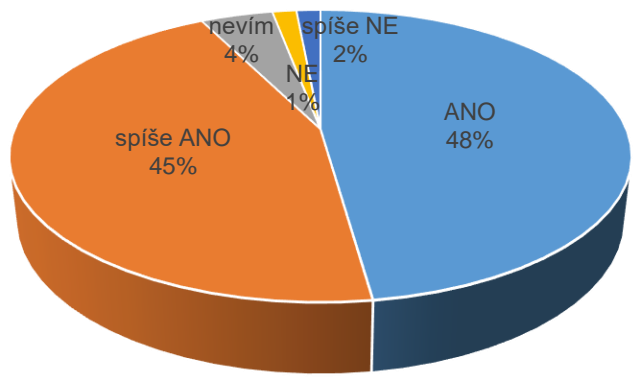
A.5 Jste spokojen/spokojena s rozvojem obce za posledních 5 let?



A.6 Jste celkově spokojen/spokojena s životem v obci?

hodnocení	počet
-----------	-------

ANO	32
spíše ANO	30
nevím	3
spíše NE	1
NE	1



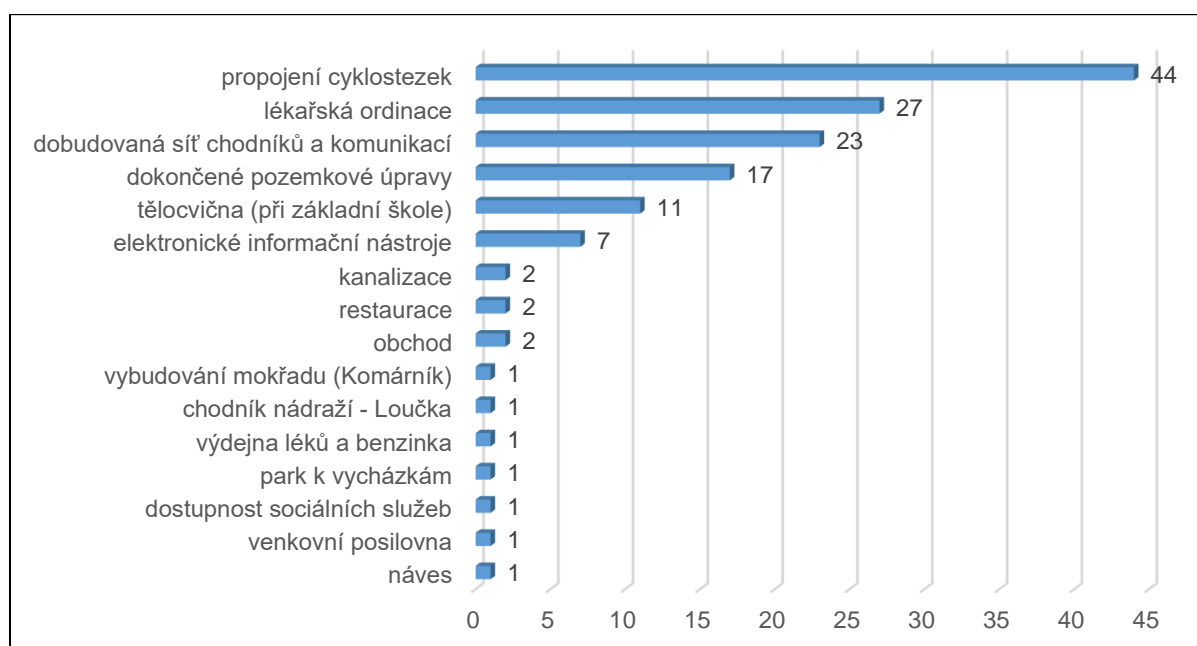
B. ROZVOJ OBCE

B.1 Co v obci nejvíce postrádáte?

Mezi získanými názory převažuje zájem o zajištění chybějících služeb (zejména pošty či alespoň Zásilkovny, bankomatu, ale i kadeřnictví, výdejny léků nebo kavárny).

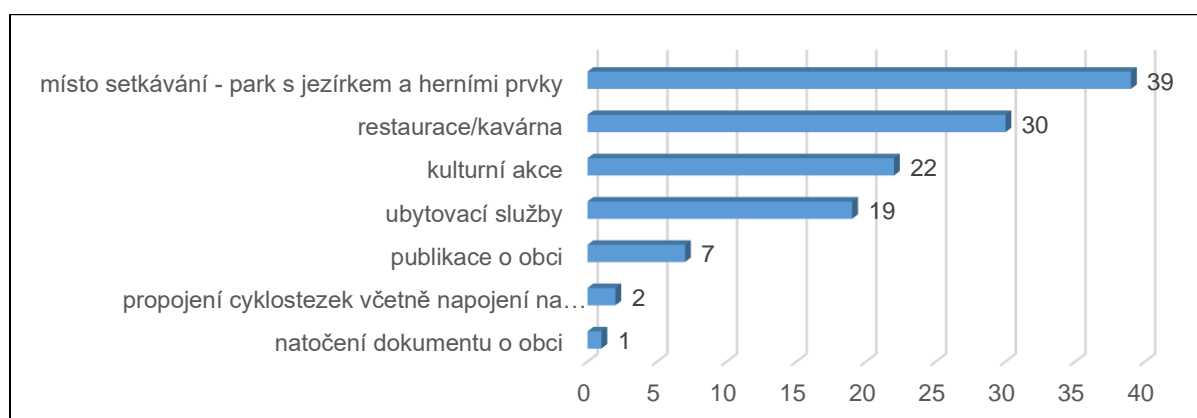
Objevil se zde však také zájem o vytvoření klubu pro mladistvé, zavedení pravidelných setkání se seniory, zájem o výstavbu nájemních bytů (např. v podobě bytovek) nebo vytvoření místa setkávání v obci.

B.2 Co by podle Vás nemělo za 5 let v obci chybět?



Poznámka: V rámci odpovědi na otázku mohl respondent zaznačit až 3 možnosti.

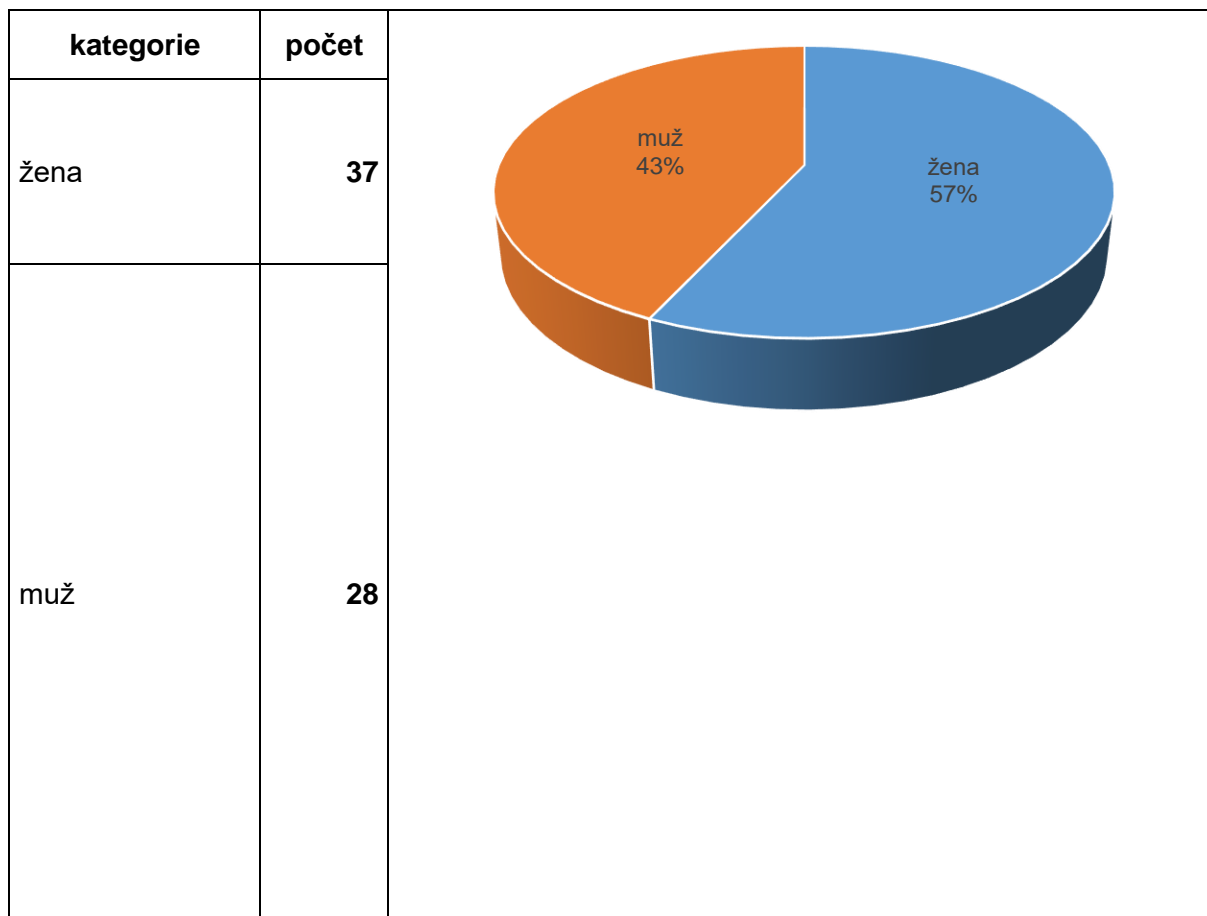
B.3 Co by podle Vás zvýšilo atraktivitu obce pro návštěvníky?



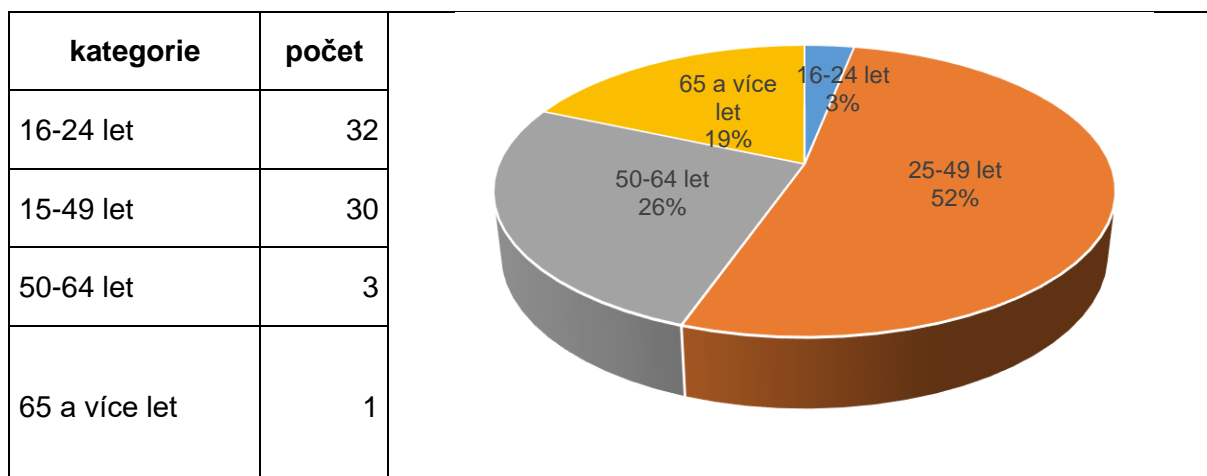
Poznámka: V rámci odpovědi na otázku mohl respondent zaznačit až 3 možnosti.

C. IDENTIFIKACE RESPONDENTA

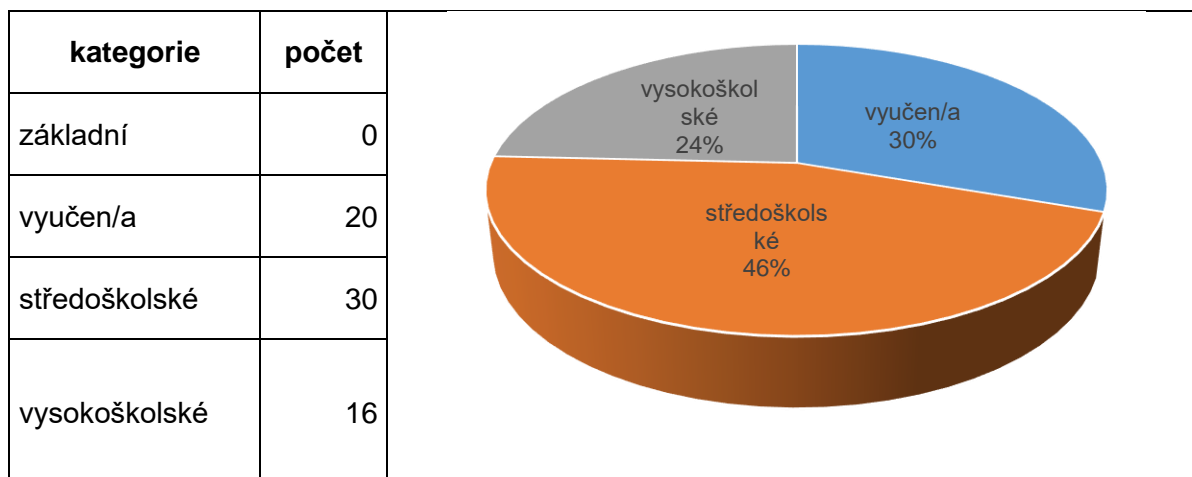
C.1 Pohlaví:



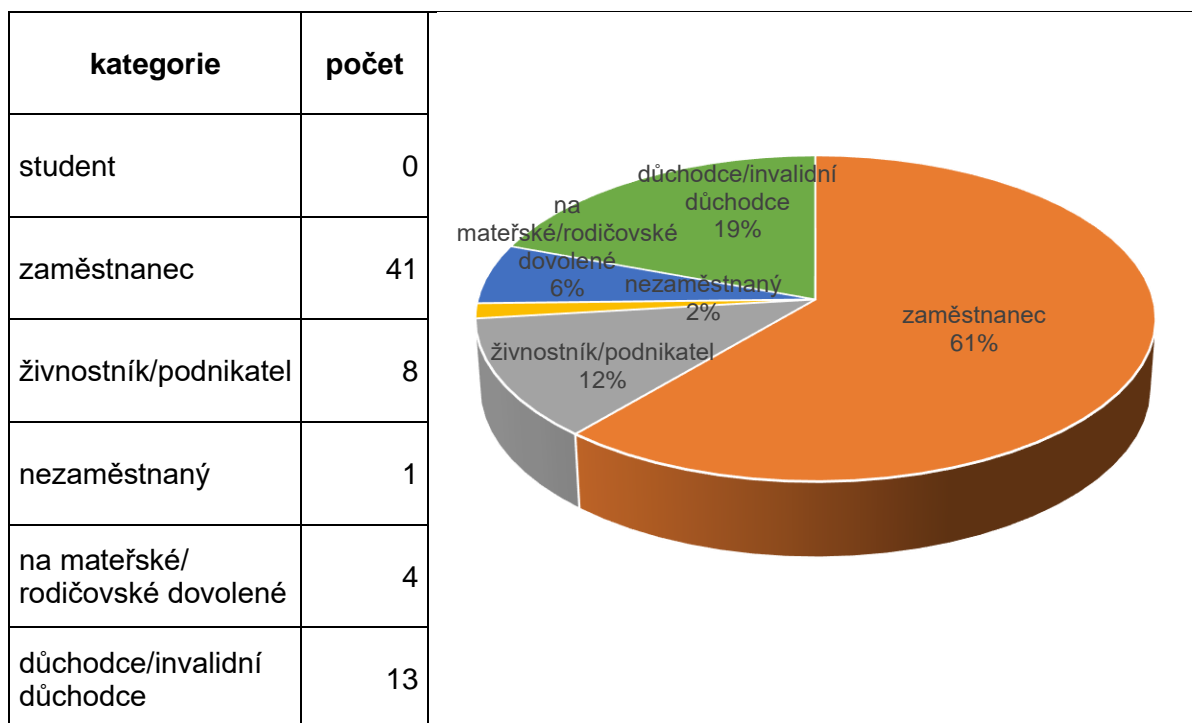
C.2 Věková skupina:



C.3 Nejvyšší dosažené vzdělání:

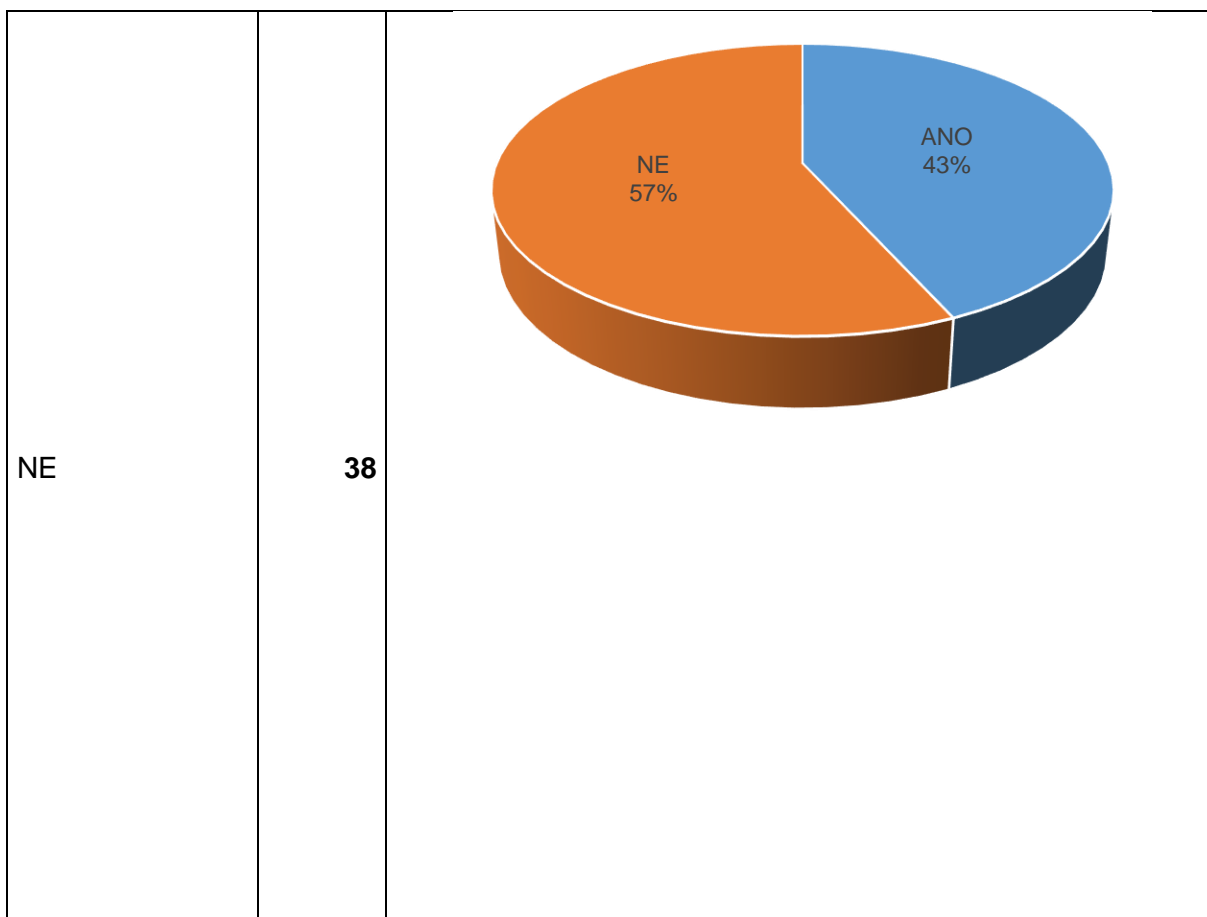


C.4 Ekonomická aktivita:



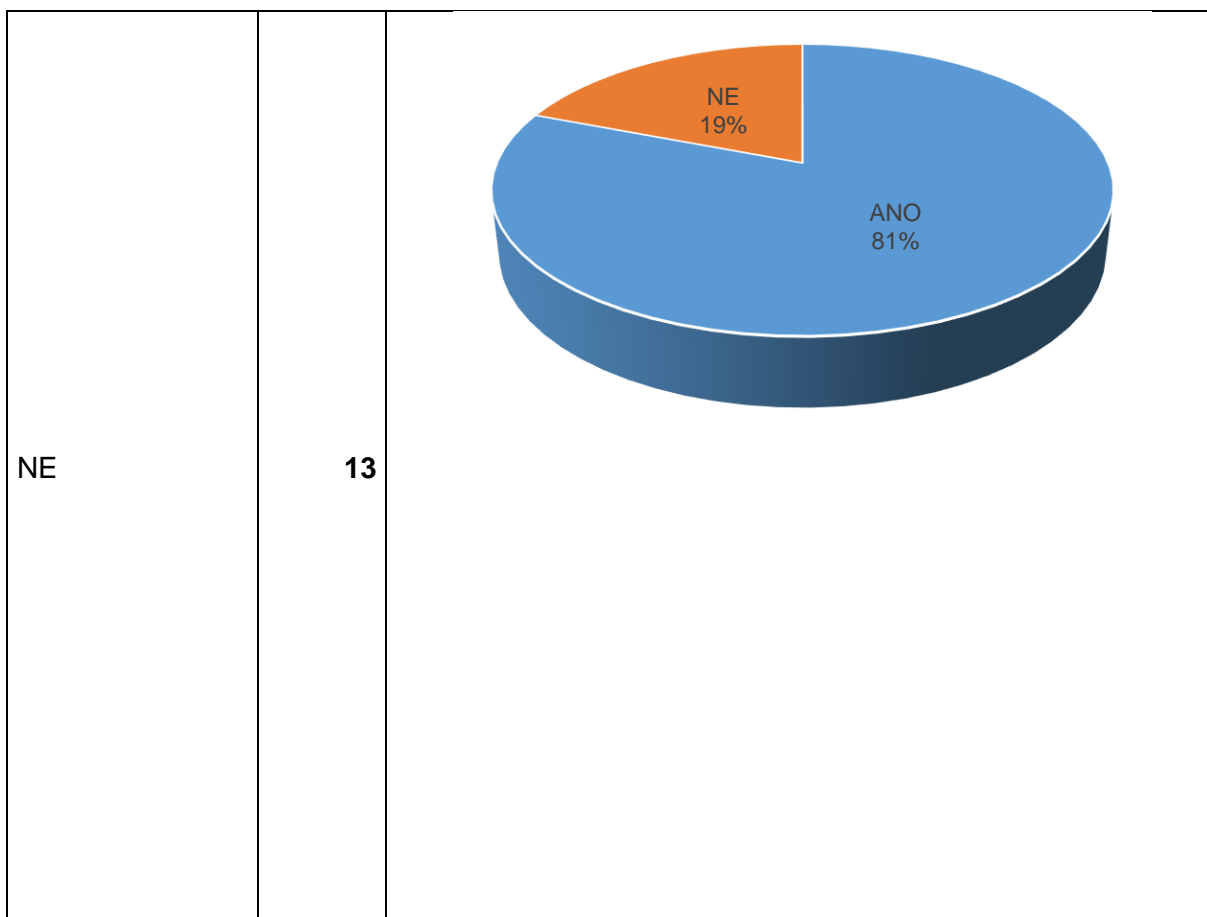
C.5 Zajímáte se aktivně o dění v obci (zapojení do spolkové činnosti, kandidatura a členství v zastupitelstvu atd.)?

hodnocení	počet
ANO	29

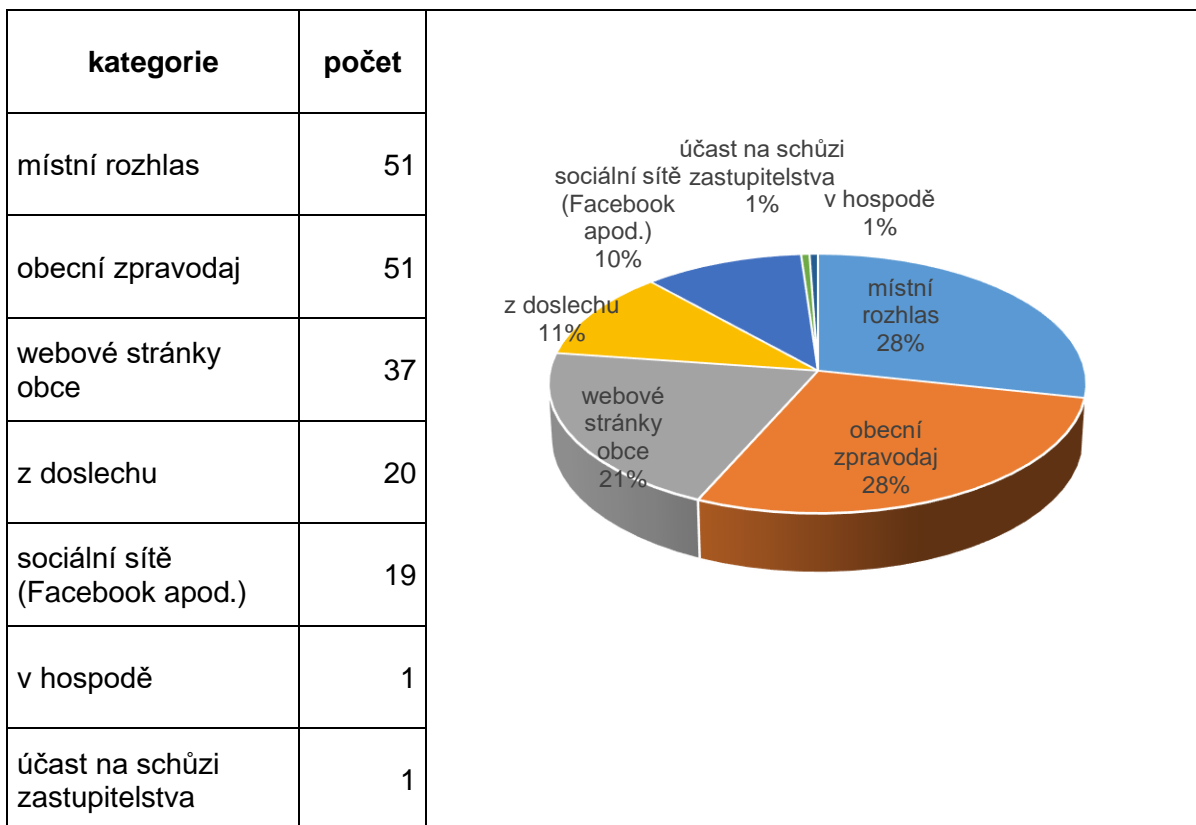


C.6 Myslíte si, že jste dostatečně informován/informována o dění v obci?

hodnocení	počet	
ANO	55	



C.7 Odkud nejčastěji získáváte informace o dění v obci?



Poznámka: V rámci odpovědi na otázku mohl respondenti označit i více možností.