



MINISTERSTVO
PRO MÍSTNÍ
ROZVOJ ČR



Město
Bojkovice



BOJKOVICE

Bojkovice jsou malebné město rozprostírající se v podhůří Bílých Karpat. Společně s dalšími 13 obcemi z moravsko-slovenského pomezí jsou součástí Mikroregionu Bojkovsko. Vyškovec, Vápenice a Žitková spadají do etnograficky specifické oblasti Moravských Kopanic. Jejich název je odvozen od kopání, kterým místní lidé obdělávali kamenitou půdu.

Nádherná krajina a ticho Bílých Karpat každoročně vábí nejen v létě, ale i mimo hlavní sezónu k návštěvě Bojkovic i okolí.

Život na neklidné moravsko-uherské hranici však nebyl v minulosti lehký, protože se tímto krajem několikrát prohnaly hordy nájezdníků, ať už to byli ve 13. století Tataři a Kumáni, o 300 let později Turci, během třicetileté války pak Švédí a v dalších dvou staletích Turci, Tataři a kuruci. Naši předkové však byli velmi tvrdí a nezlomní, pokaždé znovu a znovu budovali své domovy a obdělávali kamenitou půdu.

Největším bohatstvím Bojkovska i Moravských Kopanic je nádherná mystická krajina, tradiční řemesla a folklór. Místní lidé jsou velmi přátelští a otevření, proto se na Bojkovsku budete cítit jako doma. Drsná krása Bílých Karpat jistě hluboko zasáhne vaše srdce, takže se sem budete rádi vracet, abyste v klidné přírodě zregenerovali své tělo i duši.





Město Bojkovice

Bojkovice byly po staletí centrem světlovského panství. Jejich význam ještě vzrostl, když zde bratři z Landštejna kolem roku 1480 postavili hrad Nový Světlav. Čile se rozvíjela řemesla a cechy. Koncem 15. století byly Bojkovice povýšeny na městečko. V minulosti však neměly náměstí, kde by se lidé mohli setkávat a obchodovat. To bylo vybudováno a slavnostně otevřeno až v roce 2015. Náměstí bylo pojmenováno po bojkovském lékaři Josefu Tillichovi. Uprostřed náměstí se nachází netradiční vodní prvek, jehož čtyři pylony symbolizují Bojkovice a městské části Krhov, Bzovou a Přechkovic. Přírozenou hranici náměstí tvoří na jedné straně řeka Olšava, kde si můžete si sednout na terasovité lavičky v jejím korytě a pozorovat plynoucí tok vody.


Z náměstí lze spatřit na kopcích dvě bojkovské dominanty – zámek Nový Světlav a kostel sv. Vavřince a sv. Jiří.



Zámek Nový Světlov

Na kopci nad Bojkovicemi upoutá vaši pozornost bělostný zámek Nový Světlov ve stylu anglické tudorské gotiky, který byl do současné podoby přestavěn v polovině 19. století. Původní hrad měl především obrannou a signalizační funkci. V průběhu historie se zde vystřídala celá řada jeho majitelů. Tetauři z Tetova hrad přestavěli do renesanční podoby, Serenyiové dokončili výstavbu velkého paláce, hraběnka Žofie Haugwitzová učinila z Nového Světlova centrum kultury.

V současné době se v zámku nachází hotel, kavárna a multifunkční kulturní sál. Během letních prázdnin se zde konají pravidelné prohlídky.



Kostel sv. Vavřince a sv. Jiří

Již v 15. století stál v Bojkovicích menší gotický kostelík sv. Jiří. byl obehnan zdí, v rozích se nacházely čtyři šestiboké věžičky – tzv. Tetaurky. Do současnosti se dochovaly pouze dvě z nich, v jedné se nachází lapidárium a ve druhé jsou sochy připomínající výjev z Getsemanské zahrady.

Budování nového většího chrámu započal hrabě Gabriel Serenyi za tehdejšího faráře Vavřince Františka Urtiky. Stavba provedená v pozdně renesančním slohu probíhala v letech 1651–1656 pod vedením brněnského architekta Jana Křtitele Erny. Kostel byl zasvěcen sv. Vavřinci a sv. Jiří. Farní chrám měl také obrannou funkci. V roce 1705, když byl kostel dobýván kuruckými nájezdníky, se do něj ukryli lidé z Bojkovic a okolí.

Bistro Na Kopci

Sezónní bistro Na Kopci není jen obyčejným rychlým občerstvením, ale stane se vaším oblíbeným místem. Bude skvělou odměnou po celodenním výletu, ať už vyrazíte pěšky nebo na kole. Vše, co tady od jara do podzimu ochutnáte, je z lokálních surovin a tato zastávka by rozhodně neměla chybět na vašem seznamu míst, která stojí na Bojkovsku za návštěvu.

3

Bojkovice

Vyhlídká Žleby

Díky rekultivaci můžete nad Bojkovicemi navštívit toto zajímavé místo s vyhlídkovým oknem, které vám nabídne krásný pohled na město i jeho okolí. Uvidíte zámek Nový Světlov a Bílé Karpaty v celé své kráse. Za příznivé viditelnosti lze (napravo od zámku) pozorovat i vysílač na vrcholu Velké Javořiny, která je nejvyšší horou Bílých Karpat. Vyhlídkou je menší nenápadná dřevěná rozhledna, která je volně přístupná po celý rok. Najdete zde také velké dřevěné okno, které vám vytvoří jedinečný pohled do krajiny a tento „obrazový rám“ je skvělým místem pro vytvoření krásných fotografií. Za pozornost stojí i malá dřevěná zvonička, která je připomínkou události v roce 1989.

4

Domek čp. 302

5

V ulici Potok se nachází unikátní historický objekt venkovského stavitelství reprezentující tehdejší bydlení nejchudších obyvatel města. Pochází z 80. let 18. století a nedávno prošel památkovou obnovou, za kterou byl v roce 2022 oceněn jako lidová stavba Zlínského kraje.

V malém domku se nachází vstupní síňka, ze které se vchází do jizby, na kterou navazuje kuchyňka.

Domek je zařazen do prohlídkových tras Muzea Bojkovska a vedle klasických prohlídek se zde konají také nejrůznější akce - ať už speciální výukové programy pro školy nebo besedy pro veřejnost.



Bojkovice

Muzeum se věnuje dějinám Bojkovska a oblasti Moravských Kopanic. Expozice zobrazují nejstarší osídlení Bojkovska, soudnictví, řemesla a cechy - například soukenický, kovářský, ševcovský a další. Část expozice je věnována také již zaniklé živnosti zvěrokleštičské.

Ztište své myšlenky v oddělení sakrálního umění a zavzpomínejte si na dobu nedávno minulou v expozici historického „retro“ bytu z 50. let. 20. století. Dětem se jistě zalíbí prostředí staré školní třídy z téže doby.

Expozicí Moravských Kopanic se nechejte vtáhnout na Žitkovou, kde ještě nedávno bohyně léčily pomocí bylin a hádaly z odlitého vosku budoucnost.

Muzeum Bojkovska



6

Muzeum je uvedeno, na portálu Kudy z nudy, v seznamu neobjevených skvostů ČR.

Městské koupaliště KUPKO Bojkovice

Nový areál letního koupaliště a volnočasového centra v Bojkovicích je vybaven moderními technologiemi, které vám zajistí pohodlí a ničím nerušený odpočinek. Návštěvu celého areálu usnadňují samoobslužné pokladny, veškerý sortiment je zde možné platit bezhotovostními čipovými hodinkami. Díky výhodám těchto moderních technologií může koupaliště poskytovat různé režimy vstupného, které vyhovují jak místním návštěvníkům, tak i turistům.

Vodní atrakce, relaxace formou wellness či opalování na sluneční terase s barem – to vše si můžete užívat v letních měsících na bojkovském koupališti.

V areálu jsou dva nerezové bazény. První je kombinací plaveckého a rekreačního a má rozměry 30 × 18 m a hloubku 1,1-1,9 m a je rozdělen na čtyři 18 m plavecké dráhy se star-


tovacími bloky. Druhý bazén o průměru 7,2 m a hloubkou od 0,2-0,4 m. Je určen pro děti. Ty zde potěší chrlíče vody ve tvaru deštníku a ježka nebo jízda po skluzavkách ve tvaru zvířátek.

Velký bazén nabízí návštěvníkům skluzavku, chrlíče, vodní děla, vzduchové masážní trysky ve stěnách bazénu, šplhací síť, houpací záliv a zatopený ostrov.

K odpočinku podél bazénu je možné využít zdarma lehátka. K dispozici jsou dvě zastíněné plochy – první k posezení u bistra, druhá pro maminky s dětmi.

V provozní budově se nachází vířivka a sauna, bufet a veškeré sociální zařízení. Na střeše je vybudována sluníčí terasa s nápojovým barem. Děti mohou využít vlastní dětské hřiště s herními prvky zvířátek.

Koupaliště právem získalo ocenění „Stavba roku Zlínského kraje“.



Vybavení koupaliště:

- plavecký bazén až se 4 dráhami
- bazén s atrakcemi (masážní trysky, houpací bazén, chrliče, šplhací síť)
- skluzavka
- dětský bazén
- ohřev vody tepelným čerpadlem
- sluníční terasa s nápojovým barem
- občerstvení
- šatny, WC, sprchy, ošetrovna
- WiFi – internet zdarma v celém areálu koupaliště
- dětské hřiště

Otevírací doba a kontakty

Za příznivého počasí je během letní sezóny koupaliště otevřeno:

červen

pracovní dny od 12:00 do 19:00 hodin
soboty a neděle od 10:00 do 19:00 hodin

červenec a srpen

denně od 10:00 do 19:00 hodin

Aktuální informace o provozu koupaliště lze získat telefonicky na čísle: 608 706 675.



Rozhledna Na Skalce

U Bojkovic naleznete v nadmořské výšce 492 metrů a je vysoká 11 metrů vysokou rozhlednu Na Skalce. Ta je. Má celkem tři plošiny a z té nejvyšší se vám otevrou krásné pohledy na Bojkovice, Pálavu, Chřiby nebo Bílé Karpaty s Velkou Javořinou. Rozhledna je volně přístupná po celý rok a vede k ní polní cesta z Krhova (místní části Bojkovic) nebo cca 2 km dlouhá pěší trasa od letiště, která je vhodná i pro cyklisty.



Mazálkova vyhlídka

Tato vyhlídka se nachází za letištěm v Bojkovicích a je dalším krásným zastavením na toulkách po Bílých Karpatech a okolí Bojkovic. Jde o přístřešek s posezením a ohništěm, odkud se můžete vydat na rozhlednu Na Skalce, ke které jsou to necelé 2 kilometry. Zajímavostí místa je také levitující lavička a velké dřevěné srdce vybízející k vyfotografii s pozadím města

9

Bojkovice


Památník v Krhově Letecká bitva

Během letecké bitvy nad Bílými Karpaty dne 29. 8. 1944 se zřítil na stráň u Krhova americký bombardér B-17G označovaný jako „Queen“. Zahynulo 9 členů posádky, zachránil se pouze jeden pilot. Autorem památníku, který byl odhalen při příležitosti 50. výročí této tragické události, je Ing. arch. Vlastimil Slabiňák.

10

Výletišťe Bzová

Nachází se přímo na trase cyklostezky do Bzové a umožňuje cyklistům i běžným návštěvníkům pasivní odpočinek na několika lavičkách nebo v altánku se zelenou (rostlinnou) střechou a ohništěm. K aktivnímu odpočinku lze využít dětské hřiště s různými herními prvky. Součástí je také workoutová sestava kovových cvičicích prvků a strojů pro mládež i dospělé. Nespočet dalších druhů sportovního vyžití nabízí velká travnatá plocha s brankami na malou kopanou či víceúčelová betonová plocha, kterou lze použít i pro kulturní účely. Vše je navíc koncentrováno na jedné ploše přímo u autobusové zastávky.



Tip na výlet

Naučná stezka z Bojkovic na Nový Světlov

Naučná stezka spojuje centrum města Bojkovic s jednou z dominant východního Slovácka – zámek Nový Světlov. Má celkem pět zastavení a je vhodná pro pěší turistiku. V obou směrech jsou u jednotlivých zastavení i místa k odpočinku. První zastávka je v Bojkovicích v ulici Pod Světlovem a poslední je u parkoviště před zámek Nový Světlov.

Stezka je dlouhá 656 m a je vhodná pro rodiny s dětmi, které na jednotlivých zastávkách najdou informace o přírodě Bílých Karpat, historii Bojkovic a lesním hospodářství. Projít ji můžete celoročně a navazuje na ni zelená turistická stezka k zámku Nový Světlov.

Zajímavých míst nejen pro rodiny s dětmi je v Bojkovicích a širším okolí mnoho. Ať už se vydáte na pěší výlet, poznávání historických památek nebo se rozhodnete navštívit romantická místa v nádherné přírodě, obec Bojkovice má co nabídnout a nudit se tady nebudete.

Cyklovýlety

Cyklostezka Krhov – Bzová

Cyklostezka začíná ve Bzové za solární elektrárnou a je vedena podél hlavní cesty směrem k nově vybudovanému výletišti, které nabízí skluzavky a prolézačky pro nejmenší a posilovací stroje a workoutové prvky pro mládež a dospělé. K dispozici je také ohniště na opékání špekáčků. Cyklostezka dlouhá 1,2 km má převážně betonový povrch, jsou na ní 2 přemostění. Navazuje na trasu spojující Krhov a Bojkovice.

Cyklostezka

Bojkovice – Krhov – Bzová

Cyklostezka Bojkovice – Krhov se napojuje na konci města Bojkovice, pokračuje kolem Bzovského potoka až k bývalému mlýnu, dále přes Bzovský potok, na přilehlou louku a pak podél zahrádkářské kolonie pokračuje až do místní části Krhov, kde se napojí u mostu přes Bzovský potok na stávající místní komunikaci. Délka tohoto úseku je 2,3 km

Cyklostezka

Bojkovice – Záhorovice

Vydejte se na projíždku po bezvadném betonovém povrchu podél řeky Olšavy. Po zdolání převýšení na začátku obce Záhorovice, Vám přijde na konci obce vhod občerstvení u pramenu Záhorovské kyselky, která je ideálnější na žaludek, cévy a horní cesty dýchací. Pramen je umístěn v dřevěném altánu uprostřed malého parku v blízkosti sportovního areálu. Původně zde stávaly i malé lázně, ty byly ale zrušeny již v 19. století. Cyklotrasa č. 5049 vás dovede až do Nezdenic, kde najdete další minerální pramen přímo ve stavbě rotundy nedaleko koupaliště, která je dalším zajímavým zastavením na trase.

Cyklostezka Bojkovice - Pitín

Vydejte se s námi z Uherského Brodu přes Bojkovice až do Pitína a po nenáročné trase si užijte krásy podhůří Bílých Karpat. Trasa vede přes obce Šumice, Nezdenice, Záhorovice.







MINISTERSTVO
PRO MÍSTNÍ
ROZVOJ ČR

Projekt Rozvoj infrastruktury cestovního
ruchu v Bojkovicích byl realizován za přispění
prostředků státního rozpočtu České republiky
z programu Ministerstva pro místní rozvoj.

Ministerstvo pro místní rozvoj ČR
Staroměstské náměstí 6
110 15 Praha 1
Tel.: +420 224 861 111
Fax: +420 224 861 333
www.mmr.cz