










STAV	NÁVRH	
		HRANICE ŘEŠENÉHO ÚZEMÍ
		HRANICE KATASTRÁLNÍHO ÚZEMÍ
		HRANICE ZASTAVĚNÉHO ÚZEMÍ K 31.5.2020
		HRANICE ZASTAVITELNÝCH PLOCH
		
		
		
		
		

<h1 style="text-align: center;">ÚZEMNÍ PLÁN KELNÍKY</h1> <h2 style="text-align: center;">ZÁZNAM O ÚČINNOSTI</h2>		
SPRÁVNÍ ORGÁN, KTERÝ ÚZEMNÍ PLÁN VYDAL:	ZASTUPITELSTVO OBCE KELNÍKY	
DATUM NABÝTÍ ÚČINNOSTI:		
PORÍZOVATEL:	MAGISTRÁT MĚSTA ŽILINA ODĚLENÍ PROSTOROVÉHO PLANOVÁNÍ STŘEDISKO ÚZEMNÍHO PLANOVÁNÍ	OTISK ÚŘEDNÍHO RAZÍTKA:
JMÉNO A PŘÍJMENÍ:	ING. PETRA REICHOVÁ	
FUNKCE:	VEDOUČÍ STŘEDISKA ÚZEMNÍHO PLANOVÁNÍ	
PODPS: (PROSTORUJTE MÍSTO PRO PODPISY VŠECH)		

NÁZEV AKCE:			
ÚZEMNÍ PLÁN KELNÍKY			
POŘIZOVATEL: MAGISTRÁT MĚSTA ZLINA, ODDĚLENÍ PROSTOROVÉHO PLÁNOVÁNÍ			
ZNAČKOVATEL ID: ING.ARCH. MARCLOV KUNETEK		OŘEŠK AUTOMATIZOVANÉ KAPOTA	
ZODPOVĚDNÝ PRŮJEKTANT - URBANISTA: ING.ARCH. DITA KUNETKOVÁ			
VEDOUcí PRŮJEKTANT SPOLKOVÉHO ZODPOVĚDNÍ: ING. RUDOLF GREŠAR			
VEDOUcí PRŮJEKTANT SPECIALISTA - VODNÍ HOSPODÁŘSTVÍ: ING. ROSTISLAV BAZDA			
VEDOUcí PRŮJEKTANT SPECIALISTA - ENERGETIKA, TEPELNÁ KOMBINACE: ROBERT KOVÁR			
ODPĚVĚDIL SPRÁVČI: VOJTĚCH EIDLER			
OBRÁZ:			
VÝKRES ZÁKLADNÍHO ČLENĚNÍ			
DATUM ZNAČKOVÁNÍ	11.09.2015	ČÍSLO ZNAČKOVÁNÍ:	03.01.001
		MEŘÍTKO:	1:5.000
		ČÍSLO VÝKRESU:	L.B-1