

Číslo jednací dokumentu: MMZL 038146/2019

Spisová značka: MMZL-odd.DSR-022623/2019/Hap

Oprávněná úřední osoba: Ing. Martin Hapák, tel.: 577630176

e-mail: MartinHapak@zlin.eu

Ve Zlíně dne: 15.3.2019



MMZLSS20668618

VEŘEJNÁ VYHLÁŠKA

OPATŘENÍ OBECNÉ POVAHY

STANOVENÍ PŘECHODNÉ ÚPRAVY PROVOZU NA POZEMNÍCH KOMUNIKACÍCH

Odbor stavebních a dopravních řízení Magistrátu města Zlína (dále jen "správní orgán"), jako příslušný orgán státní správy ve věcech stanovení místní a přechodné úpravy provozu na silnici II. a III. třídy, místní komunikaci a veřejně přístupné účelové komunikaci, podle ust. § 124 odst. 6 zákona č. 361/2000 Sb., o provozu na pozemních komunikacích a o změnách některých zákonů (zákon o silničním provozu), ve znění pozdějších předpisů (dále jen "zákon o silničním provozu"), na základě návrhu, který dne 18.2.2019 podala právnická osoba:

PERFECT, spol. s r.o., IČO 18826873, Nábřeží 312, 765 02 Otrokovice 2,
kterou zastupuje NVB LINE s.r.o., IČO 26979675, Cukrovar 716, 768 21 Kvasice (dále jen „navrhovatel“),

po projednání s dotčeným orgánem, tj. Krajským ředitelstvím policie Zlínského kraje, dopravním inspektorátem Zlín (dále jen "DI PČR Zlín") pod č.j. KRPZ-23317-1/ČJ-2019-150506 ze dne 1. 3. 2019, v souladu s ust. § 171 a následující části šesté zákona č. 500/2004 Sb., správní řád, ve znění pozdějších předpisů (dále jen „správní řád“), vydává opatření obecné povahy, kterým dle ust. § 77 odst. 1 písm. c) zákona o silničním provozu v návaznosti na ust. § 77 odst. 5 zákona o silničním provozu

stanoví přechodnou úpravu provozu

na pozemních komun.: **bezejmenné místní komunikace (včetně komunikací pro pěší – chodníků) v obci Kaňovice**

v úseku: **blíže viz situace dopravního značení v příloze**

v termínu: **od nabytí účinnosti tohoto opatření obecné povahy do 30. 4. 2019**

z důvodu: **provádění prací na obnově vedení nízkého napětí v rámci stavby "KAŇOVICE, OBNOVA VEDENÍ NN",**

spočívající v umístění svislého dopravního značení a dopravního zařízení, v rozsahu dle situace dopravního značení, která je nedílnou součástí tohoto opatření obecné povahy.

Při realizaci této přechodné úpravy provozu na pozemních komunikacích budou dále respektovány následující podmínky:

1. Navrhovatel zajistí, aby byla veřejnost zvláště v dotčené lokalitě s dostatečným předstihem prokazatelně informována o plánované akci, zejména o souvisejícím dopravním omezení, o vedení obchodních tras, o konkrétních termínech jednotlivých přechodných úprav provozu apod. (např. pomocí vhodné mediální kampaně).
2. Budou dodrženy podmínky uvedené v písemném vyjádření DI PČR Zlín pod č.j. KRPZ-23317-1/ČJ-2019-150506 ze dne 1. 3. 2019.

3. V zimním období budou práce probíhat pouze za příznivých klimatických podmínek, nikoliv v případě sněžení, náledí apod. V případě, že dojde vlivem povětrnostních podmínek k ohrožení bezpečnosti silničního provozu, budou práce z profilu komunikací ihned ukončeny a dotčené pozemní komunikace budou upraveny tak, aby nedošlo k ohrožení bezpečnosti silničního provozu vlivem těchto prací.
4. Práce budou prováděny pomocí pracovního místa s délkou do 50 m. Průjezdná šířka dotčené pozemní komunikace u pracovního místa bude zachována vždy v maximální možné šířce, v souladu se situací dopravního značení v příloze – min. 2,75 m.
5. V případě, že se bude pracovní místo nacházet v blízkosti křižovatky nebo v podobném úseku komunikace, kde je nutno zajistit potřebný rozhled, nebudou v požadovaných rozhledových polích umístěny žádné překážky (dopravní značení a zařízení, stavební materiál, zázemí stavby apod.), které by rozhledové poměry zhoršovaly. V opačném případě bude provedeno takové opatření, které bude maximálně eliminovat tuto závadu v rozhledu. Toto opatření bude odsouhlaseno DI PČR Zlín a správním orgánem.
6. Pracovní prostory – výkopy a nezpevněné rozpracované plochy v blízkosti pěších tras budou od okolí fyzicky odděleny pomocí plotových zábran, které byly schváleny pro užití na pozemních komunikacích. Tyto pracovní prostory budou zároveň zabezpečeny proti pádu chodců a v době snížené viditelnosti i řádně osvětleny.
7. Přechodná úprava provozu na pozemních komunikacích bude realizována v souladu se zákonem o silničním provozu, s vyhláškou č. 294/2015 Sb., kterou se provádějí pravidla provozu na pozemních komunikacích, ve znění pozdějších předpisů, dále v souladu s platnými TP 65 – Zásady pro dopravní značení na pozemních komunikacích (schváleno MD-OPK č.j. 532/2013-120-STSP/1, s účinností od 1. srpna 2013), a dále v souladu s platnými TP 66 – Zásady pro označování pracovních míst na pozemních komunikacích (schváleno MD-OPK č.j. 21/2015-120-TN/1, s účinností od 1. dubna 2015) /dále jen „TP 66“/.
8. Dodržena budou také příslušná ustanovení vyhlášky č. 398/2009 Sb. o obecných technických požadavcích zabezpečujících bezbariérové užívání staveb, ve znění pozdějších předpisů (dále jen „vyhl. č. 398/2009 Sb.“).
9. Přenosné svislé dopravní značky a dopravní zařízení budou užívány jen po nezbytně nutnou dobu, v takovém rozsahu a takovým způsobem, jak to nezbytně vyžaduje bezpečnost a plynulost provozu na pozemních komunikacích nebo jiný důležitý veřejný zájem.
10. Pracovní místo bude od souběžné komunikace s běžným provozem odděleno pomocí dopravního značení a dopravního zařízení tak, aby toto dopravní značení a zařízení platilo jen pro nezbytný úsek s pracovním místem.
11. Dopravní značení přechodné úpravy provozu na pozemních komunikacích musí být odpovídajícím způsobem aktualizováno v souladu s postupem prací a po jejich ukončení v souladu s TP 66 neprodleně odstraněno.
12. Pracovní místo (s provozem řízeným pomocí svislého dopravního značení „č. P 7“ a „č. P 8“) bude užito pouze v přehledných úsecích, kde bude možno splnit povinnost dát přednost v jízdě protijedoucím vozidlům, resp. kde bude zajištěn vizuální kontakt mezi řidiči protijedoucích vozidel před pracovním místem. V nepřehledných úsecích bude pracovní místo zkráceno na takovou délku, aby výše uvedenou povinnost dát přednost v jízdě protijedoucím vozidlům bylo možno splnit.
13. Za snížené viditelnosti bude dopravní značení předepsaným způsobem osvětleno pomocí výstražných světel, zejména dopravní zařízení „č. Z 4a“, „č. Z 4b“, a to v souladu s TP 66.
14. Směrovací desky budou užity takovým způsobem, aby usměrňovaly provoz ve směru sklonu šikmých pruhů.
15. Vzdálenost jednotlivých dopravních značek přechodné úpravy provozu od pracovního místa bude v souladu s TP 66.
16. V místech, kde budou na vozovce v důsledku pracovní činnosti případné jednotlivé nerovnosti povrchu (na rozdíl od předcházejícího úseku), budou umístěny dopravní značky č. A 7a – „Nerovnost vozovky“.
17. Dopravní značení, které má význam jen v časově omezené době (např. jen v pracovní době, jen v rámci konkrétního úseku komunikace s pracovním místem apod.), musí být mimo tuto dobu zrušeno zakrytím nebo odstraněním.
18. Vstup pěších do uzavřených úseků komunikací pro pěší – chodníků bude na všech zpevněných přístupech zamezen pomocí dopravního značení č. B 30 – „Zákaz vstupu chodců“ a pomocí dopravního zařízení č. Z 2 – „Zábrana pro označení uzavírky“.

19. Přístup pěších k jednotlivým domům a objektům bude zajištěn. Kolem pracovního místa bude v souladu s vyhl. č. 398/2009 Sb. zajištěna náhradní trasa pro pěší (koridory pro pěší), umožňující chůzi pěších kolem pracovního místa a přístup k jednotlivým objektům. Tato náhradní trasa pro pěší bude upravena tak, aby nedošlo k ohrožení bezpečnosti silničního provozu – fyzickým oddělením od pracovního místa pomocí plotových zábran schváleného typu, nikoliv pouze výstražnou páskou. V případě vedení náhradní trasy pro pěší po vozovce dotčené místní komunikace bude tato trasa pro pěší oddělena od průjezdné části komunikace pomocí zábradlí schváleného typu (nikoliv pouze výstražnou páskou), a navíc také pomocí dopravního zařízení „č. Z 4a“, resp. „č. Z 4b“. Po celou dobu akce bude udržována schůdnost této náhradní trasy pro pěší.
20. Vozidla související s touto akcí (vozidla stavby, pracovní stroje apod.) se budou pohybovat, popř. stát jen v prostoru vymezeném dopravním značením, tj. mimo průjezdní a průchozí profil komunikací s běžným provozem.
21. Práce související s uvedenou akcí, resp. veškeré zázemí stavby (např. skladování materiálu apod.) budou realizovány pouze v prostoru vymezeném dopravním značením, tj. mimo průjezdní a průchozí profil komunikací s běžným provozem. Vozidla a mechanismy, které se budou podílet na provádění prací souvisejících s realizací stavby, nebudou zaparkována v rozporu s obecnou a místní úpravou provozu na pozemních komunikacích.
22. Z důvodu zajištění bezpečnosti silničního provozu na pozemních komunikacích může správní orgán z vlastního podnětu nebo z podnětu DI PČR Zlín stanovit další dopravní značky a dopravní zařízení nebo stanovenou přechodnou úpravu provozu zrušit. Doplnění dopravního značení dle pokynů správního orgánu zajistí navrhovatel.
23. Přechodná úprava provozu bude realizována fyzickou nebo právnickou osobou, která má platné oprávnění pro provádění těchto prací.
24. Bude užito dopravních značek základního rozměru, retroreflexního provedení třídy RA1. Technické požadavky na dopravní značení včetně nosných konstrukcí budou odpovídat zvláštním technickým předpisům a dalším souvisejícím předpisům a normám (dle § 62 odst. 6 zákona o silničním provozu).
25. Přenosné svislé dopravní značky této přechodné úpravy provozu na pozemních komunikacích budou provedeny v souladu s ustanovením § 62 odst. 2 zákona o silničním provozu, na červenobíle pruhovaném sloupku (stojánku). Dopravní značky budou umístěny spodní hranou minimálně 0,6 m nad vozovkou.
26. Dopravní značení přechodné úpravy provozu na pozemních komunikacích bude po celou dobu akce udržováno čisté a přehledné. Zjištěné závady budou neprodleně odstraněny.
27. Stálé dopravní značení, které by bylo v rozporu se značením přechodné úpravy provozu, bude v souladu s TP 66 překryto nebo škrtnuto.
28. Po ukončení akce a předání pozemních komunikací do užívání, budou dotčené pozemní komunikace uvedeny do schváleného stavu, včetně svislého a vodorovného dopravního značení, které bude uvedeno do stavu dle platného stanovení místní úpravy provozu na pozemních komunikacích.
29. Operativní změny přechodné úpravy provozu na předmětných pozemních komunikacích, budou nejprve konzultovány s DI PČR Zlín a se správním orgánem.
30. Toto stanovení přechodné úpravy provozu na pozemních komunikacích nenahrazuje správní rozhodnutí věcně a místně příslušného silničního správního úřadu vydané pro předmětné zvláštní užívání nebo uzavírku dotčené pozemní komunikace. Realizace přechodné úpravy provozu je podmíněna existencí tohoto pravomocného rozhodnutí, přičemž termín provedení přechodné úpravy provozu bude v souladu s tímto rozhodnutím.
31. Osazení dopravního značení zajistí navrhovatel. Za řádné provedení dopravně inženýrského opatření – odbornou montáž dopravního značení podle tohoto stanovení, jeho kontrolu a udržování po celou dobu přechodné úpravy provozu a včasné odstranění, včetně dodržení výše uvedených podmínek stanovení je odpovědná právnická osoba PERFECT, spol. s r.o., Nábřeží 312, 765 02 Otrokovice 2; kontaktní osoba: Rostislav Talafa, tel. 603 228 863.

Odůvodnění:

Dne 18.2.2019 podal navrhovatel návrh ve věci stanovení přechodné úpravy provozu na pozemních komunikacích na bezejmenných místních komunikacích (včetně komunikací pro pěší – chodníků) v obci Kaňovice, spočívající v umístění svislého dopravního značení a dopravního zařízení v rozsahu dle situace dopravního značení, která je nedílnou součástí tohoto opatření obecné povahy, a to z důvodu provádění prací na obnově vedení nízkého napětí v rámci stavby "KAŇOVICE, OBNOVA VEDENÍ NN".

V souladu s ust. § 77 odst. 2 a 3 zákona o silničním provozu projednal správní orgán návrh přechodné úpravy provozu s dotčeným orgánem, tj. DI PČR Zlín, který k návrhu přechodné úpravy provozu vydal písemné vyjádření pod č.j. KRPZ-23317-1/ČJ-2019-150506 ze dne 1. 3. 2019. Připomínky DI PČR Zlín, uvedené ve vyjádření, byly zapracovány do tohoto opatření obecné povahy.

Vzhledem k tomu, že se jedná o stanovení přechodné úpravy provozu na pozemních komunikacích, nedoručuje dle ust. § 77 odst. 5 zákona o silničním provozu správní orgán návrh opatření obecné povahy a nevyzývá dotčené osoby k podávání připomínek nebo námitek.

Na základě výše uvedeného vydal správní orgán toto opatření obecné povahy ve věci stanovení přechodné úpravy provozu po projednání s dotčeným orgánem, tj. DI PČR Zlín, a to z důvodu provádění prací na obnově vedení nízkého napětí v rámci stavby "KAŇOVICE, OBNOVA VEDENÍ NN".

Poučení:

Proti opatření obecné povahy nelze dle ust. § 173 odst. 2 správního řádu podat opravný prostředek. Dle ust. § 77 odst. 5 zákona o silničním provozu nabývá toto opatření obecné povahy účinnosti pátým dnem po dni vyvěšení veřejné vyhlášky.

Ing. Martin Hapák
referent odboru stavebních a dopravních řízení
Magistrátu města Zlína

otisk úředního razítka

Příloha jako nedílná součást opatření obecné povahy:

1 x Situace dopravního značení

Zasílá se Magistrátu města Zlína, odboru vnitřní správy a Obecnímu úřadu Kaňovice se žádostí o vyvěšení na úřední desce po dobu 15 dnů, o vyznačení data vyvěšení a sejmutí a o následné vrácení potvrzeného dokumentu správnímu orgánu. Zároveň žádáme o zveřejnění písemnosti způsobem umožňujícím dálkový přístup a o potvrzení této skutečnosti.

Vyvěšeno dne 19. 3. 2019
razítko a podpis oprávněné osoby



sejmuto dne 5. 4. 2019
razítko a podpis oprávněné osoby

Obdrží:

navrhovatel (dodejky):

NVB LINE s.r.o., IDDS: 5zjqtmk

sídlo: Cukrovar č.p. 716, 768 21 Kvasice

dotčené orgány:

Krajské ředitelství policie Zlínského kraje, IDDS: w6thp3w

sídlo: nám. T. G. Masaryka č.p. 3218, 760 01 Zlín 1

ostatní:

Obec Kaňovice, IDDS: ie2arbh

sídlo: Kaňovice č.p. 45, 763 41 Biskupice u Luhačovic

PERFECT, spol. s r.o., Rostislav Talafa, IDDS: upwrt9u

sídlo: Nábřeží č.p. 312, 765 02 Otrokovice 2

úřad pro vyvěšení písemnosti na úřední desce a podání zprávy o datu vyvěšení a sejmutí:

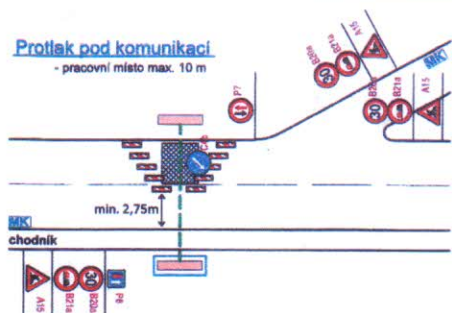
Magistrát města Zlína, odbor vnitřní správy

Obecní úřad Kaňovice, IDDS: ie2arbh

sídlo: Kaňovice č.p. 45, 763 41 Biskupice u Luhačovic

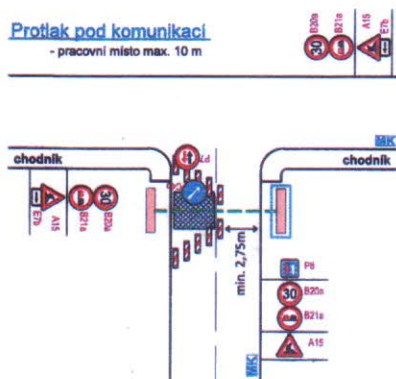
Protlak pod komunikací

- pracovní místo max. 10 m



Protlak pod komunikací

- pracovní místo max. 10 m



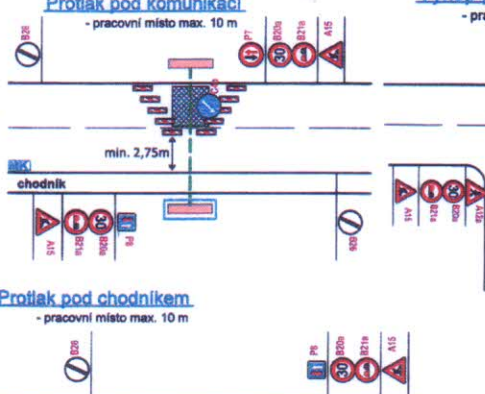
Legenda:

- pracovní místo
- volný prostor / zázení stavby
- mobilní oplocení
- protlak
- otevřený výkop
- navržené dopravní značení



Protlak pod komunikací

- pracovní místo max. 10 m



Protlak pod chodníkem

- pracovní místo max. 10 m

