







LEGENDA PLATNÉHO ÚP JINOČAN (POUZE STANDARDIZOVANÉ JEVY)

	HRANICE ŘEŠENÉHO ÚZEMÍ = HRANICE OBCE
	ZASTAVĚNÉ ÚZEMÍ K 15. 3. 2020 (VYMEZENO DLE PARAGRAFU 58 STAVEB. ZÁKONA NAD MAPOU KN)
	PLOCHY PŘESTAVBY
	ZASTAVITELNÉ PLOCHY
	KORIDOR SILNICE II/116, ÚSEK CHÝNICE – ZBUZANY, PŘELOŽKA VPS D093 DLE ZÚR STŘEDOČESKÉHO KRAJE


LEGENDA PLATNÉHO ÚP JINOČAN PŘEVEDENÉHO DO JEDNOTNÉHO STANDARDU  
(POUZE STANDARDIZOVANÉ JEVY)

JEVY INFORMATIVNÍ




	hranice řešeného území
---	------------------------

JEVY ZÁVAZNÉ / SCHVALOVANÉ

ZASTAVĚNÉ ÚZEMÍ

	zastavěné území (vymezeno v souladu s § 58 SZ ke dni 15. 3. 2020)
---	---

OZNAČENÍ PLOCH ZMĚN

	plocha přestavby
	plocha zastavitelná
	koridor změn nad plochami s rozdílným způsobem využití z nadřazené dokumentace