









LEGENDA PLATNÉHO ÚP JINOČAN (POUZE STANDARDIZOVANÉ JEVY)




-  HRANICE ŘEŠENÉHO ÚZEMÍ = HRANICE OBCE
-  ZASTAVĚNÉ ÚZEMÍ K 15. 3. 2020 (VYMEZENO DLE PARAGRAFU 58 STAVEB. ZÁKONA NAD MAPOU KN)
-  ZASTAVITELNÉ PLOCHY
-  PLOCHY PŘESTAVBY

VEŘEJNĚ PROSPĚŠNÉ STAVBY A OPATŘENÍ, PRO KTERÉ LZE PRÁVA K POZEMKŮM A STAVBÁM VYVLASTNIT

VPS – DOPRAVNÍ INFRASTRUKTURA


-  KORIDOR SILNICE II/116, ÚSEK CHÝNICE – ZBUZANY, PŘELOŽKA  
VPS D093 DLE ZÚR STŘEDOČESKÉHO KRAJE
-  SILNIČNÍ INFRASTRUKTURA – MÍSTNÍ KOMUNIKACE
-  ROZŠÍŘENÍ KOMUNIKACE
-  CYKLOSTEZKA

VPO

-  PROTIHLUKOVÝ VAL
-  ZALOŽENÍ NEFUNKČNÍCH ČÁSTÍ ÚSES
-  ZVYŠOVÁNÍ RETENČNÍ SCHOPNOSTI ÚZEMÍ


LEGENDA PLATNÉHO ÚP JINOČAN PŘEVEDENÉHO DO JEDNOTNÉHO STANDARDU (POUZE STANDARDIZOVANÉ JEVY)



JEVY INFORMATIVNÍ

-  hranice řešeného území

JEVY ZÁVAZNÉ / SCHVALOVANÉ

PLOCHY A KORIDORY S MOŽNOSTÍ VYVLASTNĚNÍ (dle § 170 SZ)

-  VPS dopravní infrastruktury s možností vyvlastnění

-  VPO pro založení prvků územního systému ekologické stability s možností vyvlastnění
-  VPO pro zvyšování retenčních schopností území s možností vyvlastnění