







LEGENDA PLATNÉHO ÚP JINOČAN (POUZE STANDARDIZOVANÉ JEVY)

	HRANICE ŘEŠENÉHO ÚZEMÍ = HRANICE OBCE
	ZASTAVĚNÉ ÚZEMÍ VYMEZENO KE DNI 15. 3. 2020
	PLOCHY PŘESTAVBY
	PLOCHY ZMĚN V KRAJINĚ
	ZASTAVITELNÉ PLOCHY





PLOCHY A KORIDORY DLE ZÚR STŘEDOČESKÉHO KRAJE

	KORIDOR DOPRAVNÍ STAVBY – SILNICE II/116, ÚSEK CHÝNICE – ZBUZANY, PŘELOŽKA VPS D093 DLE ZÚR STŘEDOČESKÉHO KRAJE
--	---

PLOCHY S ROZDÍLNÝM VYUŽITÍM ÚZEMÍ


		PLOCHY OBČANSKÉHO VYBAVENÍ – VEŘEJNÁ INFRASTRUKTURA
		PLOCHY OBČANSKÉHO VYBAVENÍ – TĚLOVÝCHOVNÁ A SPORTOVNÍ ZAŘÍZENÍ
		PLOCHY VEŘEJNÝCH PROSTRANSTVÍ
		PLOCHY VEŘEJNÝCH PROSTRANSTVÍ – VEŘEJNÁ ZELEŇ
		PLOCHY SMÍŠENÉ OBYTNÉ
		PLOCHY SMÍŠENÉ OBYTNÉ – VENKOVSKÉ
		PLOCHY DOPRAVNÍ INFRASTRUKTURY – SILNIČNÍ
		PLOCHY DOPRAVNÍ INFRASTRUKTURY – DRÁŽNÍ
		PLOCHY TECHNICKÉ INFRASTRUKTURY
		PLOCHY VÝROBY A SKLADOVÁNÍ
		PLOCHY VODNÍ A VODOHOSPODÁŘSKÉ
		PLOCHY ZEMĚDĚLSKÉ
		PLOCHY PŘÍRODNÍ
		PLOCHY SMÍŠENÉ NEZASTAVĚNÉHO ÚZEMÍ

ÚZEMNÍ SYSTÉM EKOLOGICKÉ STABILITY

		HRANICE LOKÁLNÍHO BOKORIDORU (LBK)
		HRANICE LOKÁLNÍHO BIOCENTRA (LBC)


LEGENDA PLATNÉHO ÚP JINOČAN PŘEVEDENÉHO DO JEDNOTNÉHO STANDARDU (POUZE STANDARDIZOVANÉ JEVY)

JEVY INFORMATIVNÍ








	hranice řešeného území
---	------------------------

JEVY ZÁVAZNÉ / SCHVALOVANÉ

ZASTAVĚNÉ ÚZEMÍ

	zastavěné území (vymezeno v souladu s § 58 SZ ke dni 15. 3. 2020)
---	---




OZNAČENÍ PLOCH ZMĚN A KORIDORŮ ZMĚN

		plocha přestavby
		plocha zastavitelná
		plocha změn v krajině
		koridor změn nad plochami s rozdílným způsobem využití z nadřazené dokumentace

PLOCHY A KORIDORY

PLOCHY S ROZDÍLNÝM ZPŮSOBEM VYUŽITÍ



PLOCHY OBČANSKÉHO VYBAVENÍ

		OV – občanské vybavení veřejné
		OS – občanské vybavení – sport





PLOCHY VEŘEJNÝCH PROSTRANSTVÍ

		PU – veřejná prostranství všeobecná
---	---	-------------------------------------




PLOCHY ZELENĚ

		PZ – zeleň – parky a parkově upravené plochy
---	---	--

PLOCHY SMÍŠENÉ OBYTNÉ

		SU – smíšené obytné všeobecné
		SV – smíšené obytné venkovské



PLOCHY DOPRAVNÍ INFRASTRUKTURY

		DS – doprava silniční
		DD – doprava drážní



PLOCHY TECHNICKÉ INFRASTRUKTURY

		TU – technická infrastruktura všeobecná
---	---	---


PLOCHY VÝROBY A SKLADOVÁNÍ

		VU – výroba všeobecná
---	---	-----------------------



PLOCHY VODNÍ A VODOHOSPODÁŘSKÉ

		WU – vodní a vodohospodářské všeobecné
---	---	--



PLOCHY ZEMĚDĚLSKÉ

		AU – zemědělské všeobecné
---	--	---------------------------

PLOCHY PŘÍRODNÍ


		NU – přírodní všeobecné
---	---	-------------------------

PLOCHY SMÍŠENÉ NEZASTAVĚNÉHO ÚZEMÍ





		MU – smíšené nezastavěného území všeobecné
---	---	--

KORIDORY VYMEZENÉ NAD PLOCHAMI S ROZDÍLNÝM ZPŮSOBEM VYUŽITÍ

KORIDORY PRO UMÍSTĚNÍ DOPRAVNÍ INFRASTRUKTURY

	DS.k – doprava silniční – koridor
---	-----------------------------------

ÚZEMNÍ SYSTÉM EKOLOGICKÉ STABILITY

		lokální biokoridor
		lokální biocentrum