







LEGENDA PLATNÉHO ÚP JINOČAN (POUZE STANDARDIZOVANÉ JEVY)


 HRANICE ŘEŠENÉHO ÚZEMÍ = HRANICE OBCE

 ZASTAVĚNÉ ÚZEMÍ K 15. 3. 2020 (VYMEZENO DLE PARAGRAFU 58 STAVEB. ZÁKONA NAD MAPOU KN)

-  ZASTAVITELNÉ PLOCHY
-  PLOCHY PŘESTAVBY
-  PLOCHY ZMĚN V KRAJINĚ


 PLOCHY, VE KTERÝCH JE ROZHODOVÁNÍ O ZMĚNÁCH ÚZEMÍ PODMÍNĚNO VYDÁNÍM REGULAČNÍHO PLÁNU

PLOCHY A KORIDORY DLE ZÚR STŘEDOČESKÉHO KRAJE

 KORIDOR SILNICE II/116, ÚSEK CHÝNICE – ZBUZANY, PŘELOŽKA VPS D093 DLE ZÚR STŘEDOČESKÉHO KRAJE


LEGENDA PLATNÉHO ÚP JINOČAN PŘEVEDENÉHO DO JEDNOTNÉHO STANDARDU (POUZE STANDARDIZOVANÉ JEVY)

JEVY INFORMATIVNÍ




 hranice řešeného území

JEVY ZÁVAZNÉ / SCHVALOVANÉ


ZASTAVĚNÉ ÚZEMÍ

 zastavěné území (vymezeno v souladu s § 58 SZ ke dni 15. 3. 2020)

OZNAČENÍ PLOCH ZMĚN

-  plocha přestavby
-  plocha zastavitelná
-  plocha změn v krajině

PLOCHY A KORIDORY S PODMÍNKOU PRO ROZHODOVÁNÍ O ZMĚNÁCH V ÚZEMÍ

 plochy a koridory podmíněné vydáním regulačního plánu