



OZNÁMENÍ ZÁMĚRU ZŘÍZENÍ PRÁVA STAVBY

Obec Chýnice v souladu s § 39 odst. 1 zák. č. 128/2000 Sb., o obcích

OZNAMUJE:

Obecní zastupitelstvo na veřejném zasedání dne 12.3.2019 projednalo a schválilo záměr podpisu Smlouvy o smlouvě budoucí kupní na prodej části pozemku katastrální číslo **820** o výměře cca **1623 m²**, pozemek zapsaný na L.V. 10001 v Katastrálním území Chýnice, vedeným Katastrálním úřadem pro Středočeský kraj, Katastrální pracoviště Praha - Západ a to obci Choteč za účelem stavby Vodojemu.

Vzhledem k tomu, že stavba vodojemu vyžaduje jeho infrastrukturní spojení s obcemi Choteč a Kuchařík, požádala obec Choteč o povolení umístění stavby **vodovodního vedení, kanalizačního vedení a vedení nízkého napětí na okraji pozemků č. 820, č. 821, č. 860 a č. 864** v Katastrálním území Chýnice, které jsou ve vlastnictví obce Chýnice.

Tímto obec Chýnice vyhláší záměr poskytnout obci Choteč souhlas s trasou vedení technické podzemní infrastruktury, souhlas se stavbou a záměr budoucího podpisu smlouvy o zřízení věcného břemene umístění, provozování, provádění kontroly, údržby a oprav vodovodního vedení, kanalizačního vedení a vedení nízkého napětí na okraji pozemků:

- Parcelní číslo 820 v délce ~45 metrů
- Parcelní číslo 821 v délce ~334 metrů
- Parcelní číslo 860 v délce ~165 metrů
- Parcelní číslo 864 v délce ~4 metry
- CELKEM: ~ 548 metrů

Projekt vedení této infrastruktury je přílohou tohoto záměru. Věcné břemeno bude zřízeno jako úplatné za cenu 25,- Kč za běžný metr délky vedení, celkem tedy za cca **13 700,- Kč**.

Tento záměr bude projednán na Veřejném zasedání obecního zastupitelstva obce Chýnice dne 23.4.2019.

Ondřej Moravec
Starosta obce Chýnice



Vyvěšeno dne: 8.4.2019

Příloha: Situační výkresy pro výše uvedené pozemky.

DOTČENÁ PARCELA:
VLASTNÍK:

820, k.ú. Chýnice
OBEC CHÝNICE, Karlštejská 22, 25217 Chýnice

S trasou vedení technické podzemní infrastruktury na p.p.č. 820

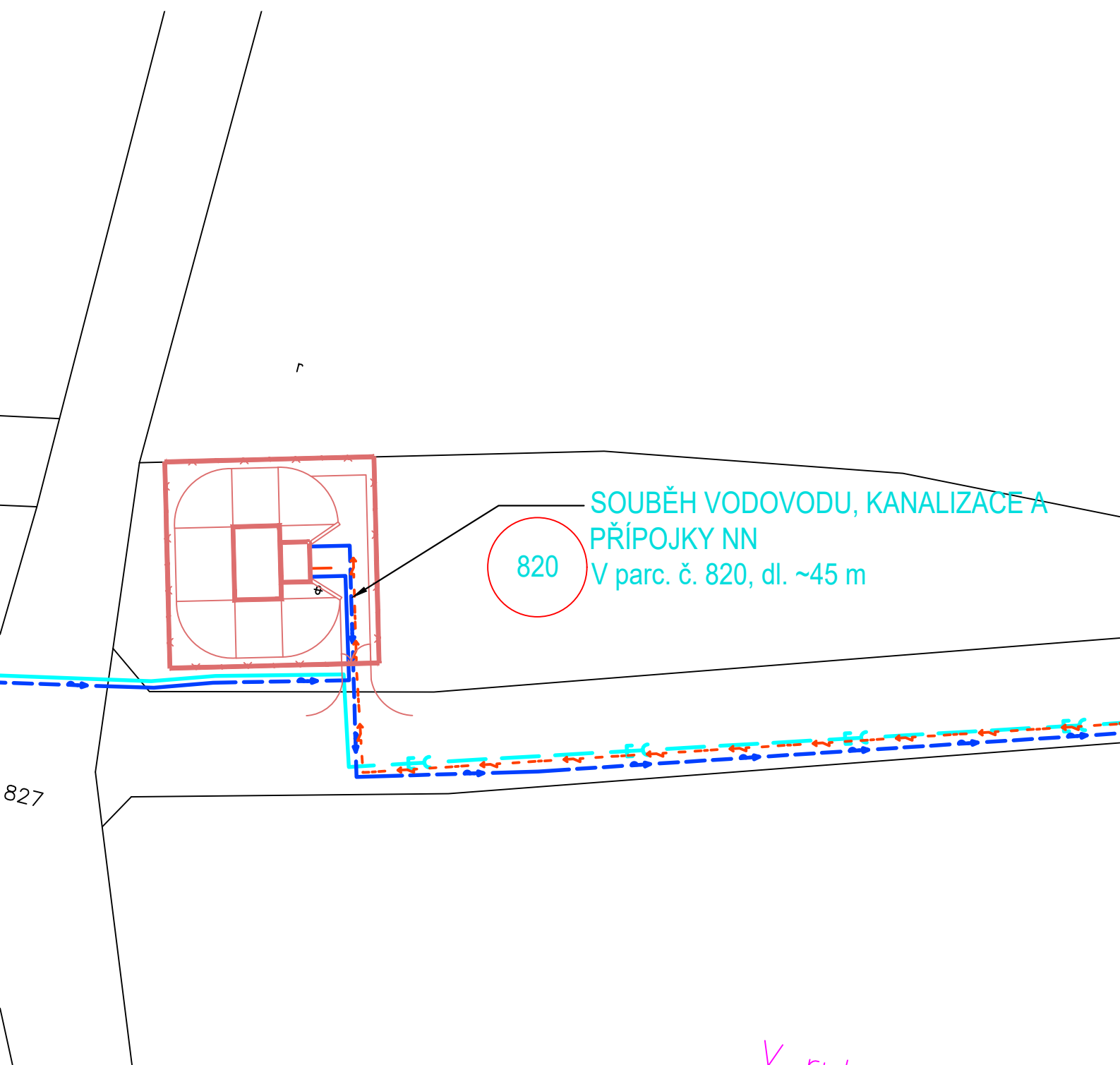
Souhlasím/Souhlasíme.....

Svým podpisem vyjadřuje vlastník/vlastníci souhlasné stanovisko s vydáním územního rozhodnutí pro
předmětnou stavbu.

V.....

Dne.....

Souhlasím/Souhlasíme.....



DOTČENÁ PARCELA: 821, k.ú. Chýnice
VLASTNÍK: OBEC CHÝNICE, Karlštejská 22, 25217 Chýnice


S trasou vedení technické podzemní infrastruktury na p.p.č. 821

/ Souhlasím/Souhlasíme.....

Svým podpisem vyjadřuje vlastník/vlastníci souhlasné stanovisko s vydáním územního rozhodnutí pro
předmětnou stavbu.

V..... Dne.....

/ Souhlasím/Souhlasíme.....



DOTČENÁ PARCELA:
VLASTNÍK:

860, k.ú. Chýnice
OBEC CHÝNICE, Karlštejská 22, 25217 Chýnice

S trasou vedení technické podzemní infrastruktury na p.p.č. 860

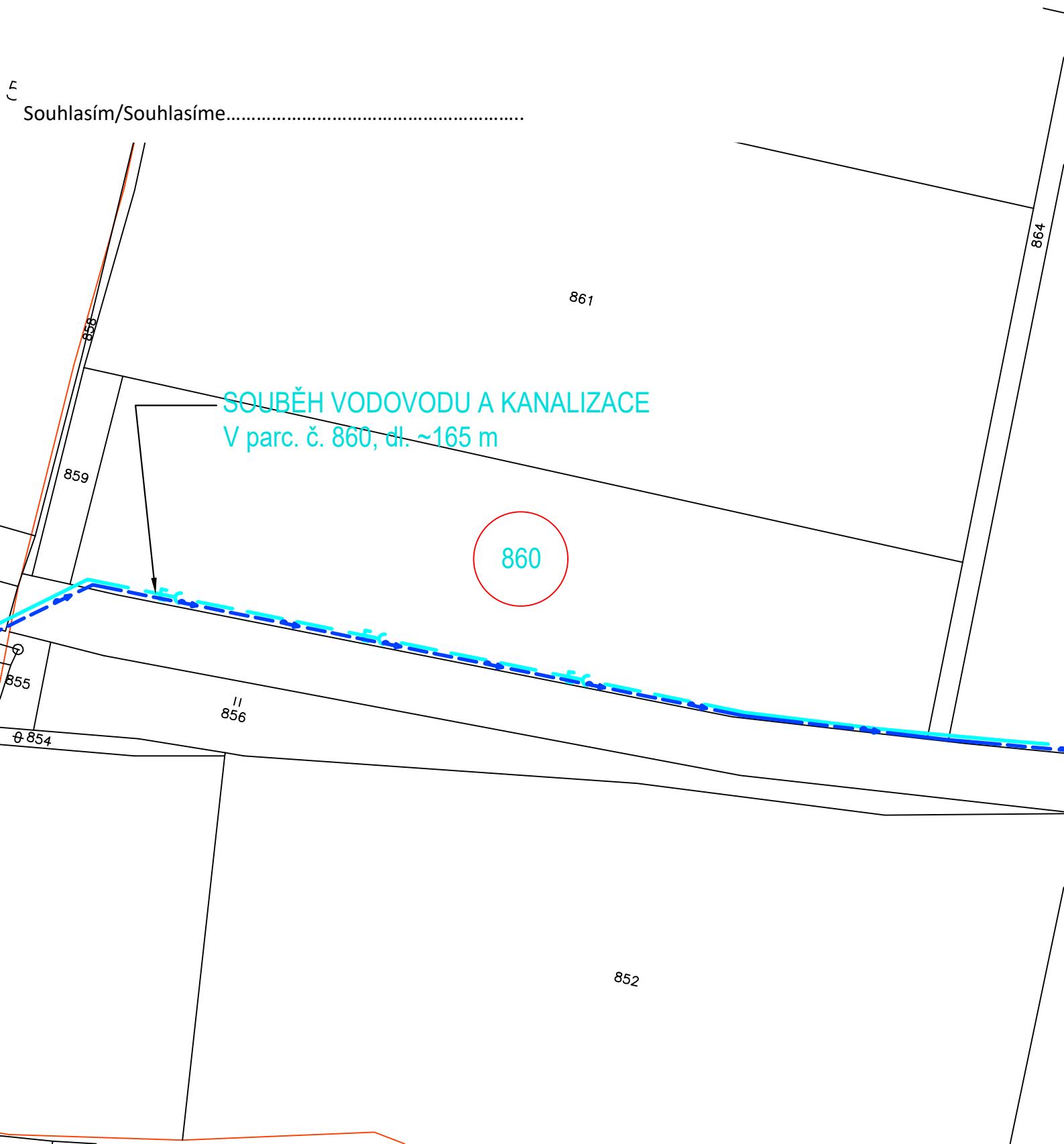
Souhlasím/Souhlasíme.....

Svým podpisem vyjadřuje vlastník/vlastníci souhlasné stanovisko s vydáním územního rozhodnutí pro
předmětnou stavbu.

V.....

Dne.....

Souhlasím/Souhlasíme.....



DOTČENÁ PARCELA: 864, k.ú. Chýnice

VLASTNÍK: OBEC CHÝNICE, Karlštejská 22, 25217 Chýnice

S trasou vedení technické podzemní infrastruktury na p.p.č. 864

Souhlasím/Souhlasíme.....

Svým podpisem vyjadřuje vlastník/vlastníci souhlasné stanovisko s vydáním územního rozhodnutí pro předmětnou stavbu.

ξ V..... Dne.....

Souhlasím/Souhlasíme.....

