


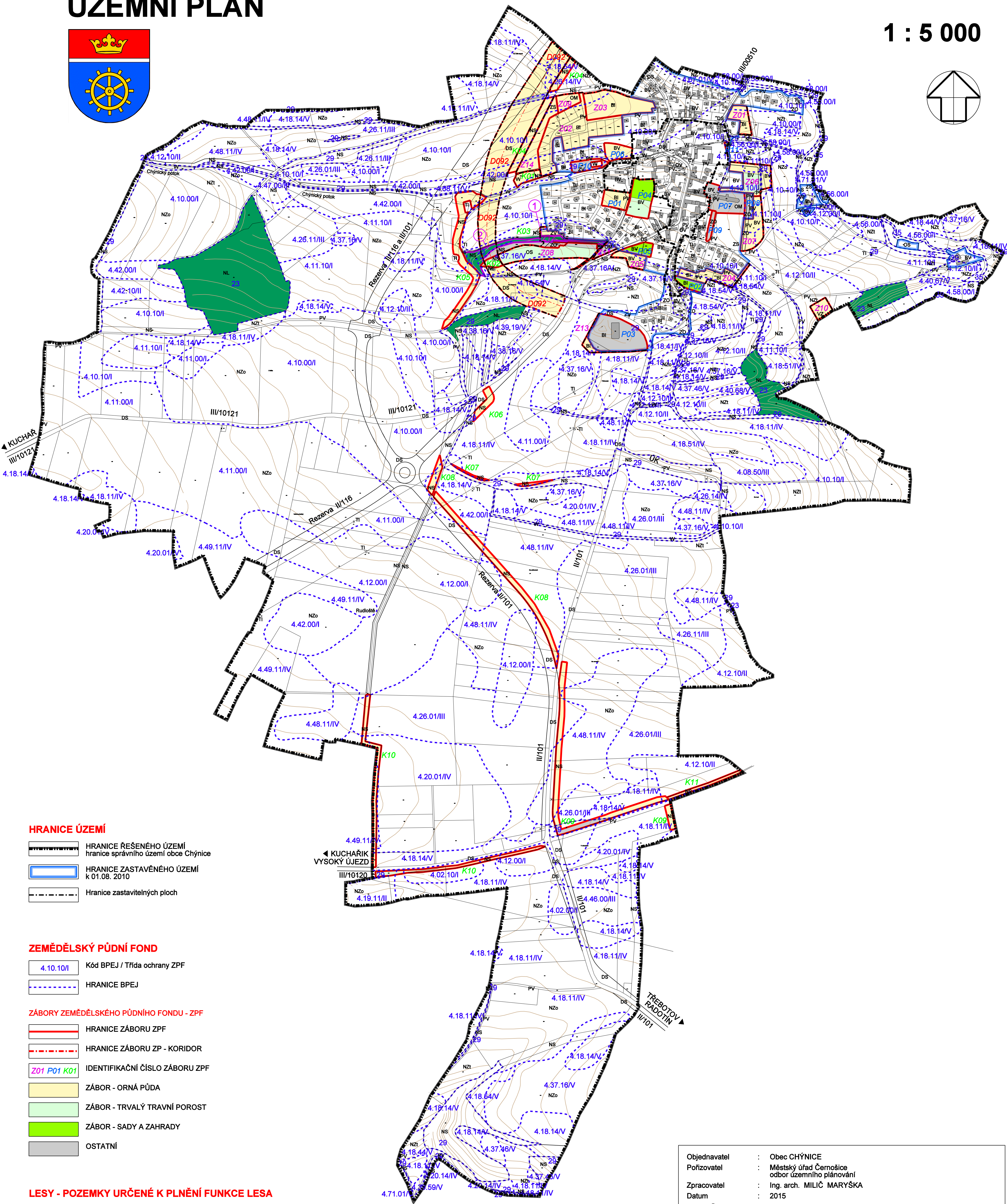
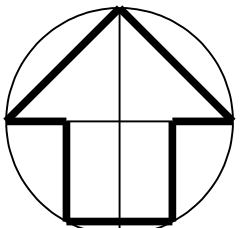
# CHÝNICE

## ÚZEMNÍ PLÁN



# VÝKRES PŘEDPOKLÁDANÝCH ZÁBORŮ PŮDNÍHO FONDU

1 : 5 000



**HRANICE ÚZEMÍ**

- HRANICE ŘEŠENÉHO ÚZEMÍ  
hranice správního území obce Chýnice
- HRANICE ZASTAVĚNÉHO ÚZEMÍ  
k 01.08. 2010
- Hranice zastavitelných ploch

**ZEMĚDĚLSKÝ PŮDNÍ FOND**

- 4.10.10/I Kód BPEJ / Třída ochrany ZPF
- HRANICE BPEJ

**ZÁBORY ZEMĚDĚLSKÉHO PŮDNÍHO FONDU - ZPF**

- HRANICE ZÁBORU ZPF
- HRANICE ZÁBORU ZP - KORIDOR
- Z01 P01 K01 IDENTIFIKAČNÍ ČÍSLO ZÁBORU ZPF
- ZÁBOR - ORNÁ PŮDA
- ZÁBOR - TRVALÝ TRAVNÍ POROST
- ZÁBOR - SADY A ZAHRADY
- OSTATNÍ

**LESY - POZEMKY URČENÉ K PLNĚNÍ FUNKCE LESA**

- POZEMKY URČENÉ K PLNĚNÍ FUNKCE LESA
- HRANICE ZÁBORU PUPFL
- IDENTIFIKAČNÍ ČÍSLO ZÁBORU PUPFL

Objednavatel : Obec CHÝNICE  
Pořizovatel : Městský úřad Černošice  
odbor územního plánování  
Zpracovatel : Ing. arch. MILIČ MARYŠKA  
Datum : 2015

**CHÝNICE - k.ú. Chýnice**  
**ODŮVODNĚNÍ ÚZEMNÍHO PLÁNU**  
VÝKRES PŘEDPOKLÁDANÝCH  
ZÁBORŮ PŮDNÍHO FONDU

F

měřítka : 1 : 5 000