


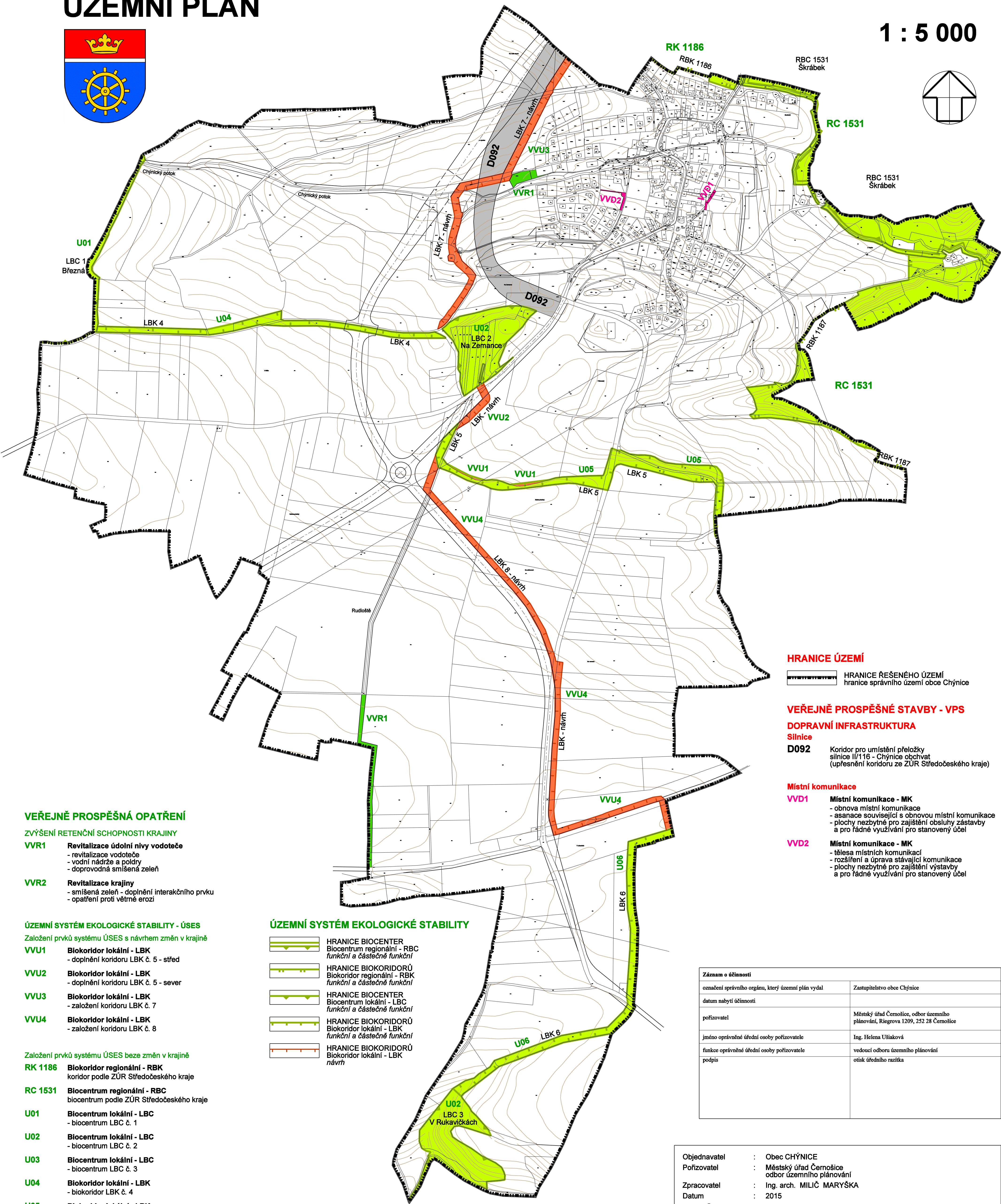
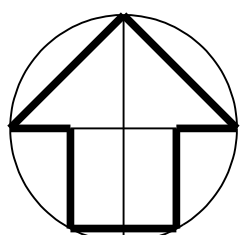
# CHÝNICE

## ÚZEMNÍ PLÁN



# VÝKRES VEŘEJNĚ PROSPĚŠNÝCH STAVEB, OPATŘENÍ A ASANACÍ

1 : 5 000



### VEŘEJNĚ PROSPĚŠNÁ OPATŘENÍ

#### ZVÝŠENÍ RETENČNÍ SCHOPNOSTI KRAJINY

- VVR1** Revitalizace údolní nivy vodoteče
- revitalizace vodoteče
  - vodní nádrže a poldry
  - doprovodná smíšená zeleň
- VVR2** Revitalizace krajiny
- smíšená zeleň - doplnění interakčního prvku
  - opatření proti větrné erozi

#### ÚZEMNÍ SYSTÉM EKOLOGICKÉ STABILITY - ÚSES

Založení prvků systému ÚSES s návrhem změn v krajině

- VVU1** Biokoridor lokální - LBK
- doplnění koridoru LBK č. 5 - střed
- VVU2** Biokoridor lokální - LBK
- doplnění koridoru LBK č. 5 - sever
- VVU3** Biokoridor lokální - LBK
- založení koridoru LBK č. 7
- VVU4** Biokoridor lokální - LBK
- založení koridoru LBK č. 8

Založení prvků systému ÚSES beze změn v krajině

- RK 1186** Biokoridor regionální - RBK
- koridor podle ZÚR Středočeského kraje
- RC 1531** Biocentrum regionální - RBC
- biocentrum podle ZÚR Středočeského kraje
- U01** Biocentrum lokální - LBC
- biocentrum LBC č. 1
- U02** Biocentrum lokální - LBC
- biocentrum LBC č. 2
- U03** Biocentrum lokální - LBC
- biocentrum LBC č. 3
- U04** Biokoridor lokální - LBK
- biokoridor LBK č. 4
- U05** Biokoridor lokální - LBK
- biokoridor LBK č. 5
- U06** Biokoridor lokální - LBK
- biokoridor LBK č. 6

### ÚZEMNÍ SYSTÉM EKOLOGICKÉ STABILITY

- HRANICE BIOCENTER**  
Biocentrum regionální - RBC  
*funkční a částečně funkční*
- HRANICE BIOKORIDORŮ**  
Biokoridor regionální - RBK  
*funkční a částečně funkční*
- HRANICE BIOCENTER**  
Biocentrum lokální - LBC  
*funkční a částečně funkční*
- HRANICE BIOKORIDORŮ**  
Biokoridor lokální - LBK  
*funkční a částečně funkční*
- HRANICE BIOKORIDORŮ**  
Biokoridor lokální - LBK  
*návrh*

### HRANICE ÚZEMÍ

- HRANICE ŘEŠENÉHO ÚZEMÍ**  
hranice správního území obce Chýnice

### VEŘEJNĚ PROSPĚŠNÉ STAVBY - VPS

#### DOPRAVNÍ INFRASTRUKTURA

##### Silnice

- D092** Koridor pro umístění přeložky silnice II/116 - Chýnice obchvat (upřesnění koridoru ze ZÚR Středočeského kraje)

#### Místní komunikace

- VVD1** Místní komunikace - MK
- obnova místní komunikace
  - asanace související s obnovou místní komunikace
  - plochy nezbytné pro zajištění obsluhy zástavby a pro řádné využívání pro stanovený účel
- VVD2** Místní komunikace - MK
- tělesa místních komunikací
  - rozšíření a úprava stávající komunikace
  - plochy nezbytné pro zajištění výstavby a pro řádné využívání pro stanovený účel

Záznam o účinnosti	
označení správního orgánu, který územní plán vydal	Zastupitelstvo obce Chýnice
datum nabytí účinnosti	
pořizovatel	Městský úřad Černošice, odbor územního plánování, Riegrova 1209, 252 28 Černošice
jméno oprávněné úřední osoby pořizovatele	Ing. Helena Ušiaková
funkce oprávněné úřední osoby pořizovatele	vedoucí odboru územního plánování
podpis	otisk úředního razítka

Objednavatel : Obec CHÝNICE  
Pořizovatel : Městský úřad Černošice  
Zpracovatel : Ing. arch. MILIČ MARYŠKA  
Datum : 2015

**CHÝNICE - k.ú. Chýnice**  
**ÚZEMNÍ PLÁN**  
VÝKRES VEŘEJNĚ PROSPĚŠNÝCH  
STAVEB, OPATŘENÍ A ASANACÍ

měřítko : 1 : 5 000

C