


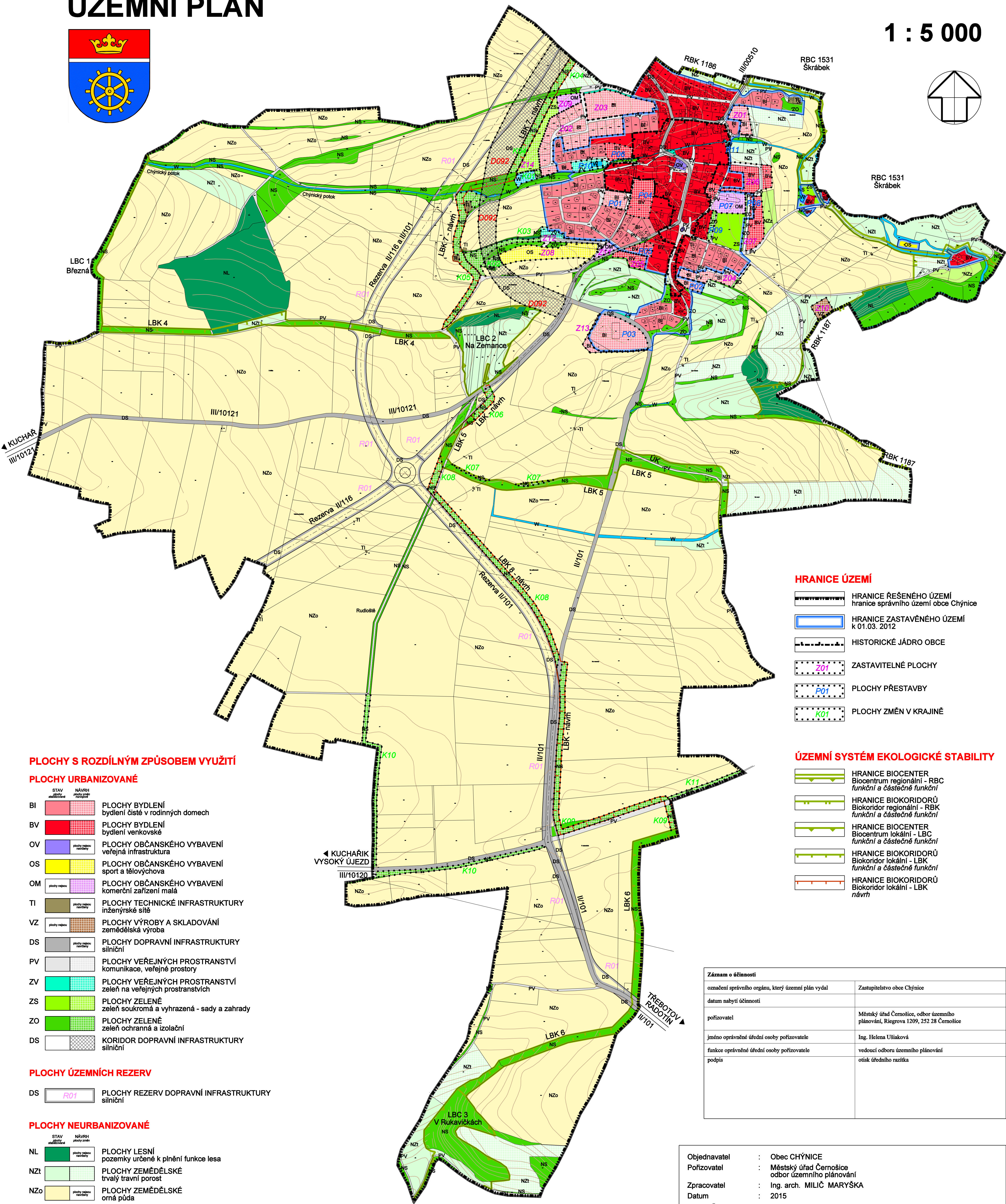
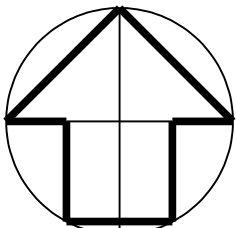
CHÝNICE

ÚZEMNÍ PLÁN



HLAVNÍ VÝKRES

1 : 5 000



PLOCHY S ROZDÍLNÝM ZPŮSOBEM VYUŽITÍ

PLOCHY URBANIZOVANÉ

STAV	NÁVRH	
BI		PLOCHY BYDLENÍ bydlení čisté v rodinných domech
BV		PLOCHY BYDLENÍ bydlení venkovské
OV		PLOCHY OBČANSKÉHO VYBAVENÍ veřejná infrastruktura
OS		PLOCHY OBČANSKÉHO VYBAVENÍ sport a tělovýchova
OM		PLOCHY OBČANSKÉHO VYBAVENÍ komerční zařízení malá
TI		PLOCHY TECHNICKÉ INFRASTRUKTURY inženýrské sítě
VZ		PLOCHY VÝROBY A SKLADOVÁNÍ zemědělská výroba
DS		PLOCHY DOPRAVNÍ INFRASTRUKTURY silniční
PV		PLOCHY VEŘEJNÝCH PROSTRANSTVÍ komunikace, veřejné prostory
ZV		PLOCHY VEŘEJNÝCH PROSTRANSTVÍ zeleň na veřejných prostranstvích
ZS		PLOCHY ZELENÉ zeleň soukromá a vyhrazená - sady a zahrady
ZO		PLOCHY ZELENÉ zeleň ochranná a izolační
DS		KORIDOR DOPRAVNÍ INFRASTRUKTURY silniční

PLOCHY ÚZEMNÍCH REZERV

DS		PLOCHY REZERV DOPRAVNÍ INFRASTRUKTURY silniční
----	--	---

PLOCHY NEURBANIZOVANÉ

STAV	NÁVRH	
NL		PLOCHY LESNÍ pozemky určené k plnění funkce lesa
NZt		PLOCHY ZEMĚDĚLSKÉ trvalý travní porost
NZo		PLOCHY ZEMĚDĚLSKÉ orná půda
NZz		PLOCHY ZEMĚDĚLSKÉ sady a zahrady
NS		PLOCHY SMÍŠENÉ NEZASTAVĚNÉHO ÚZEMÍ přírodní, vodní, zemědělské, lesní
W		PLOCHY VODNÍ A VODOHOSPODÁŘSKÉ vodní toky a vodní nádrže

HRANICE ÚZEMÍ

	HRANICE ŘEŠENÉHO ÚZEMÍ hranice správního území obce Chýnice
	HRANICE ZASTAVĚNÉHO ÚZEMÍ k 01.03. 2012
	HISTORICKÉ JÁDRO OBCE
	ZASTAVITELNÉ PLOCHY
	PLOCHY PŘESTAVBY
	PLOCHY ZMĚN V KRAJINĚ

ÚZEMNÍ SYSTÉM EKOLOGICKÉ STABILITY

	HRANICE BIOCENTR Biocentrum regionální - RBC funkční a částečně funkční
	HRANICE BIOKORIDORŮ Biokoridor regionální - RBK funkční a částečně funkční
	HRANICE BIOCENTR Biocentrum lokální - LBC funkční a částečně funkční
	HRANICE BIOKORIDORŮ Biokoridor lokální - LBK funkční a částečně funkční
	HRANICE BIOKORIDORŮ Biokoridor lokální - LBK návrh

Záznam o účinnosti	
označení správního orgánu, který územní plán vydal	Zastupitelstvo obce Chýnice
datum nabytí účinnosti	
pořizovatel	Městský úřad Černošice, odbor územního plánování, Riegrova 1209, 252 28 Černošice
jméno oprávněné úřední osoby pořizovatele	Ing. Helena Ušiaková
funkce oprávněné úřední osoby pořizovatele	vedoucí odboru územního plánování
podpis	otisk úředního razítka

Objednavatel : Obec CHÝNICE
Pořizovatel : Městský úřad Černošice
odbor územního plánování
Zpracovatel : Ing. arch. MILIČ MARYŠKA
Datum : 2015

CHÝNICE - k.ú. Chýnice

ÚZEMNÍ PLÁN

HLAVNÍ VÝKRES

měřítko : 1 : 5 000

B