

# HOSTINNÉ

## Route 3 Rondje Hostinné



Wandelroute: **6,5 km**

Hostinné → Poštovní Dvůr → Hostinné

Markering KČT:  (eerste 2 km)

HORECA: In de zomermaanden op het kleine terras bij de waterwerken

Algemeen: Bij regen zijn de akker- en boswegen glad en moeilijker begaanbaar, de daling naar Hostinné is nogal steil




[www.hostinne.info](http://www.hostinne.info)

KRÁLOVÉHRADECKÝ  
KRAJ



# Routebeschrijving

U verlaat het marktplein **Náměstí** via de straat **Dolní Brána** en loopt tot het busstation. Vanaf de wegwijzer van KČT (Klub Českých Turistů = Tsjechische Toeristenclub) volgt u de rode markering. U loopt de straat **Hasičská** in, gaat een brug over en aan het eind van de straat gaat u links af naar de straat **Labská Fortna**. U gaat over het spoor, recht door over de brug over de **Labe** (Elbe). Na de brug de heuvel op en links af (**Závodí**) langs het volkstuinen complex en onder de hoogspanningskabels door. U loopt rechtdoor, het bos in. De rode markering blijven volgen. U komt uit bij de wegwijzer van KČT **Nad Dolní Olešnicí**, hier gaat u rechts af de asfaltweg op. Na ongeveer 100 m gaat de roodgemarkeerde route links af. U verlaat de gemarkeerde route en gaat hier rechtdoor op de asfaltweg. Al wandelend ziet u links de kerktoeren van het dorp **Dolní Olešnice** (F1) en rechts **Hostinné** (F2).



F1

F2



1

Deze oeroude **Zemská stezka** ('s landsweg) verbond de plaatsen gelegen aan de oevers van de rivier **Labe** (Elbe) en maakte deel uit van het middeleeuwse wegnennet – Hanzewegen – dat toen de Tsjechische steden verbond met de steden in Polen, Duitsland, Oostenrijk-Hongarije, Italië en verder. Ze werden gebruikt door de legers, rijksambtenaren, handelaars, gezellen, reis- en postkoetsen. De naam **Poštovní Dvůr** (Posthoeve) verwijst naar de vroegere stopplaats van de postkoetsen. Meestal voerden de Hanzewegen door de (rivier)dalen. Het is daarom bijzonder dat de 's landsweg bij Hostinné over de heuvelruggen loopt.

Na ongeveer 1 km gaat u rechts af en daalt af naar enkele boerderijgebouwen. Dit gehucht en de straat heten **Poštovní Dvůr** (Posthoeve). Na de laatste schuur rechts gaat u links af een smal paadje in richting het bos. Na enkele meters vindt u de kapel **Panny Marie Lourdské** (gewijd aan de Maagd Marie van Lourdes). Er zijn bankjes aanwezig, u kunt hier pauzeren.

2

De kapel is gebouwd boven de **Mariánská Studánka**

**Na Poště** (Maria bron bij de Posthoeve). De geneeskrachtige werking (reumatische klachten) van het bronwater is rond 1870 ontdekt. De kapel werd uit dankbaarheid voor de vele genezingen opgericht en aan de Maagd Maria gewijd. Het oorspronkelijke gebouw was van hout. Begin 1900 is het verbouwd tot wat het nu is (F3).

Na de bezichtiging gaat u terug en gaat op de weg links af, u volgt de dalende weg tot de spoorovergang. U gaat over het spoor, langs de garages rechts en de rivier **Labe** links. Aan het einde van de straat **Poštovní Dvůr** links af, de brug over.



F3

3

U kunt vanaf hier de korte route naar het centrum nemen.

(Na de brug, de straat **Deymova** volgen tot de kruising met de straat **Li-dická**. Op de kruising rechts af, **Karla Klíče** in. Bij de splitsing links aanhouden. Voor de toegangspoort van de kerk **Kostel Nejsvětější Trojice** (De Heilige Drie-eenheid) rechts af en via de **Horní Brána** tot het marktplein **Náměstí** lopen.)

Na de brug direct links af het fietspad op. U loopt nu stroomopwaarts langs de Labe links en de viskweekvijvers rechts. Blijf het fietspad volgen: langs een volkstuintencomplex, over een overdekte houten brug en voorbij de waterwerken.

4

De houten brug herbergt de sluizen aan het begin van het kanaal, aangelegd t.b.v. van de elektriciteitscentrale op het terrein van de papierfabriek **Labský Mlýn** (Elbe molen). De geschiedenis van de papierindustrie in Hostinné gaat terug tot de 17<sup>de</sup> eeuw. **Labský Mlýn** is in 1825 in gebruik genomen. De papierfabriek was oorspronkelijk een kasteel van de hertogenfamilie Deym, daterend uit het begin van de 16<sup>de</sup> eeuw. Tegenwoordig staan de fabrieksgebouwen leeg. De waterelektriciteitscentrale is tot een cultureel monument verklaard. Tot in de 90-tiger jaren voorzag het kanaal ook het plaatselijke open zwembad van het 'schone' water. Tegenwoordig vloeit het water min of meer ongebruikt door de stad en is alleen met de visvijvers verbonden.

Aan het eind van het fietspad gaat u rechts af en volgt het smalle voetpad langs de verkeersweg **Husitská**. Na ongeveer 100 m de weg oversteken en via het trottoir verder lopen.

5

Na ongeveer 500 m ziet u rechts, tussen de bomen een klein parkje met een bijzondere kapel, dat zeker het bekijken waard is. Kijk uit bij het oversteken!

**Olivetská kaple** (De Olijvenberg kapel) (F4) is gebouwd in 1777 op initiatief van Jan Finger uit Hostinné. Het interieur van de kapel bestaat uit vijf levensgrote zandstenen beelden in polychroom. Het beeld toont de biddende Christus op de Olijfberg, ten overstaan van een knielende engel met het kruis en de beker van het lijden in de handen – de symbolen van het offer van Christus. De Bijbelse scène wordt gecompleteerd met drie op een rots slapende Apostelen: Petrus, Johannes en Jacobus. De muren zijn versierd met barokke fresco's met een landschap van Jeruzalem, met Judas, de verrader, en een groep soldaten die de gevangen Christus uit de stadspoorten naar buiten brengen. Het fresco werd overschilderd in de 19<sup>de</sup> eeuw en pas herontdekt tijdens de restauratie in 2001. De Olijfberg kapel is tegenwoordig een nationaal cultureel monument en wordt door experts beschouwd als een uniek architectonisch juweel – de grootste in zijn soort in Centraal-Europa.



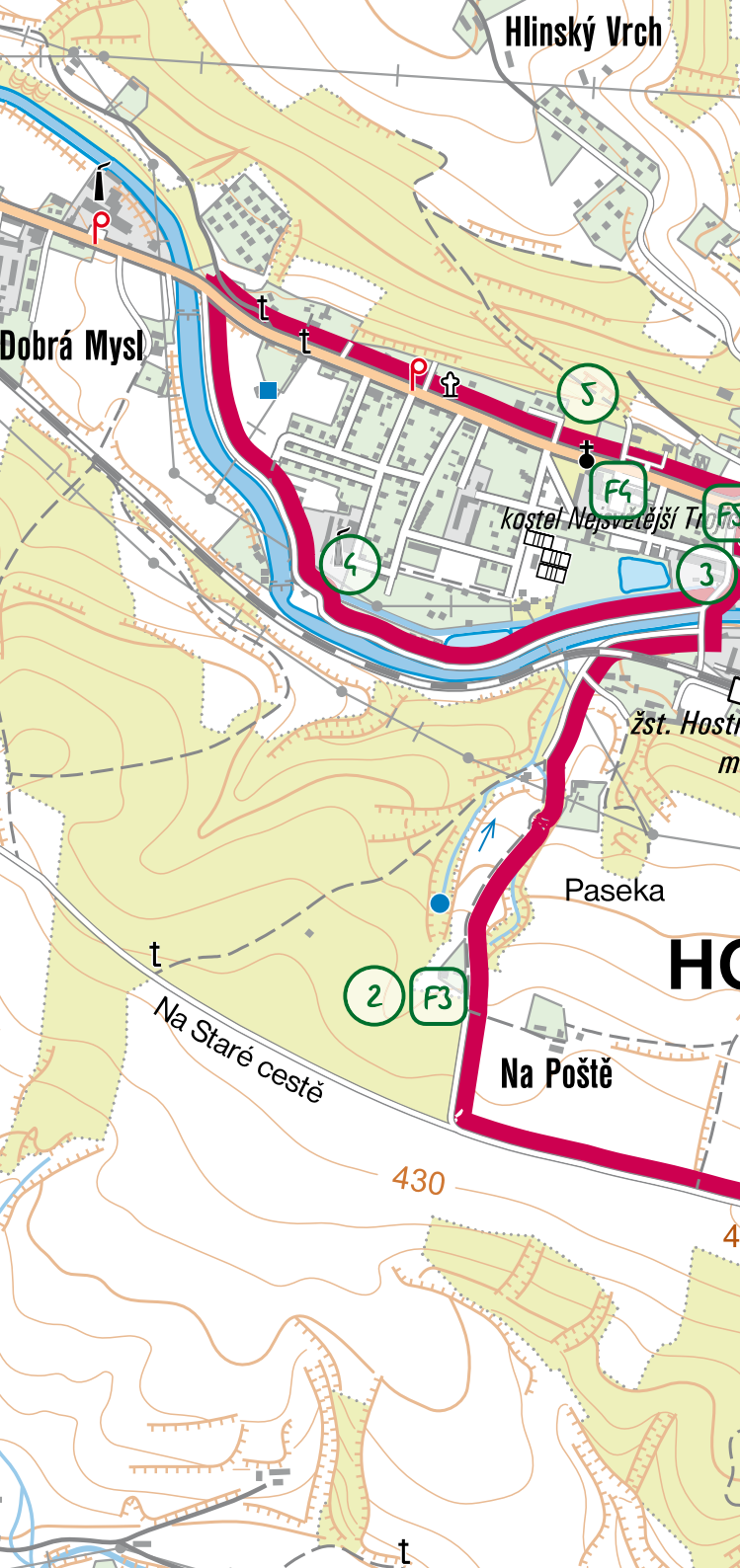
F4

De **Husitská** maakt een flauwe bocht naar links, hier gaat u rechts af de straat **Ulice Deymova** in. Op de kruising met de straat **Lidická** links af, **Karla Klíče** in. Bij de splitsing links aanhouden. Voor de toegangspoort van de kerk **Kostel Nejsvětější Trojice** (De Heilige Drie-eenheid) (F5) rechts af en via de **Horní Brána** tot het marktplein **Náměstí** lopen.



F5





Hlinský Vrch

Dobrá Mysl

kostel Nejsvětější Trojice

žst. Host  
m

Paseka

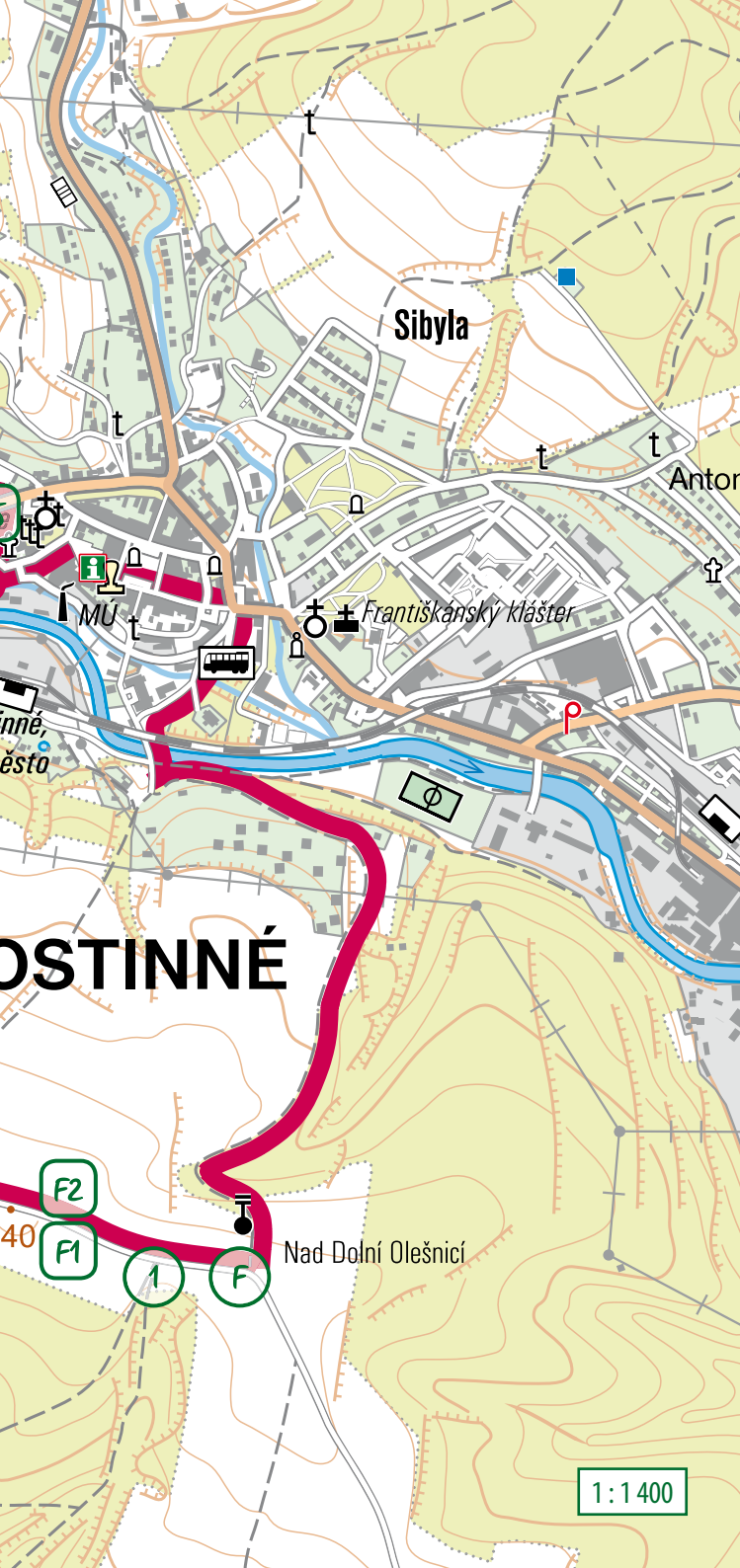
HO

Na Staré cestě

Na Poště

430

4



Sibyla

Anton

Františkanský klášter

MÚ

OSTINNÉ

Nad Dolní Olešnicí

1:1400

F2

F1

1

F

40