



PROGRAM ROZVOJE MĚSTA
HOSTINNÉ

2024-2030

DRAG s.r.o.

Obsah

Úvod	11
1 Analytická část.....	13
1.1 Území	13
1.1.1 Členění obce a základní informace o obci	14
1.1.2 Ráz krajiny a přírodní prostředí	17
1.1.3 Základní historie města a její vliv na současnost.....	23
1.2 Obyvatelstvo.....	25
1.2.1 Demografická situace.....	25
Struktura obyvatelstva	31
1.2.2 Sociální situace	36
1.2.3 Spolková, osvětová a informační činnost	37
1.3 Hospodářství.....	43
1.3.1 Ekonomická situace	43
1.3.2 Trh práce	47
1.3.3 Cestovní ruch	50
1.4 Infrastruktura	55
1.4.1 Technická infrastruktura	56
1.4.2 Dopravní infrastruktura.....	66
1.4.3 Dopravní obslužnost	73
1.5 Vybavenost.....	76
1.5.1 Bydlení.....	76
1.5.2 Školství a vzdělávání	80
1.5.3 Zdravotnictví.....	83
1.5.4 Sociální péče	85
1.5.5 Kultura	86
1.5.6 Sport a tělovýchova.....	88
1.6 Životní prostředí	91
1.6.1 Stav životního prostředí	91
1.6.2 Ochrana životního prostředí.....	97
1.7 Správa obce	98
1.7.1 Městský úřad a kompetence města	98
1.7.2 Hospodaření a majetek města	103
1.7.3 Bezpečnost	106

1.7.4 Krizové řízení a povodňový plán	108
1.7.5 Vnější vztahy a vazby	110
1.8 Zhodnocení dotazníkového šetření	112
1.9 Výsledky	113
1.10 Výsledky veřejných projednávání	125
1.11 Východiska pro návrhovou část.....	132
1.11.1 Potenciál vycházející ze současného stavu	132
1.11.2 Návaznost na jiné strategické dokumenty	136
1.11.3 Limity rozvoje	138
1.11.4 SWOT analýza	138
2 Strategická část	143
2.1 Vize.....	145
2.2 Klíčové oblasti rozvoje	146
3 Akční plán.....	180
4 Zásobník projektových záměrů	195
5 Implementační část	224
5.1 Systém řízení a organizačního zajištění naplňování programu rozvoje města	224
5.2 Systém financování programu rozvoje města.....	227
5.3 Systém aktualizace programu rozvoje města.....	228
5.4 Systém monitoringu a vyhodnocování programu rozvoje města	229
Zdroje.....	230

Seznam obrázků

Obrázek 1: Správní obvody Královehradeckého kraje, ORP	13
Obrázek 2: Členění SO ORP Vrchlabí	14
Obrázek 3: Znak města Hostinné.....	15
Obrázek 4: Vlajka města Hostinné	16
Obrázek 5: Vodní toky na území města Hostinné	18
Obrázek 6: Osy vodních linií na území města Hostinné, dle ID	19
Obrázek 7: Správa jednotlivých vodních toků na území města Hostinné	20
Obrázek 8: Prameny a studánky na území města Hostinné.....	21
Obrázek 9: Půdní mapa města Hostinné.....	22
Obrázek 10: Františkánský kostel Hostinné	38
Obrázek 11: Úvodní stránka internetových stránek města Hostinné.....	39
Obrázek 12: Titulní strana Zpravodaje města Hostinné	40
Obrázek 13: Profily na sociálních sítích města Hostinné.....	42
Obrázek 14: Dobová fotografie papírny v Hostinném	43
Obrázek 15: Galerie antického umění, Hostinné.....	51
Obrázek 16: Náměstí Hostinné, renesanční radnice s obry a Morový sloup.....	52
Obrázek 17: Děkaný kostel Nejsvětější trojice	53
Obrázek 18: Pokrytí a rychlost internetu ve městě Hostinné	60
Obrázek 19: Sběrný dvůr Hostinné	63
Obrázek 20: Silnice I.-III. třídy na území města Hostinné.....	67
Obrázek 21: Mapa parkovacích míst ve městě Hostinné	70
Obrázek 22: Vlakové zastávky na území města Hostinné.....	71
Obrázek 23: Rehabilitační ústav Hostinné	84
Obrázek 24: Městská sportovní hala Hostinné.....	89
Obrázek 25: Koupaliště v Hostinném.....	90
Obrázek 26: Ochrana ZPF na území města Hostinné.....	94
Obrázek 27: Ohroženost půd vodní erozí na území města Hostinné.....	95
Obrázek 28: Porovnání znečištění ovzduší v Hostinném (2010-2020)	97
Obrázek 29: Organizační členění městského úřadu Hostinné.....	102
Obrázek 30: Informace o veřejných projednáváních.....	125

Obrázek 31: Program veřejných projednávání	125
Obrázek 32: SWOT analýza 1. pracovní skupiny, Podnikání, zaměstnanost, infrastruktura.....	140
Obrázek 33: SWOT analýza 2. pracovní skupiny, Školství, zdravotnictví, sociální oblast, bezpečnost	141
Obrázek 34: SWOT analýza 3. pracovní skupiny, Kvalita života, volný čas, cestovní ruch	142
Obrázek 35: Schéma obecné struktury strategické části tohoto dokumentu	144
Obrázek 36: Vize PRM Hostinné na období let 2024-2030	145
Obrázek 37: TOWS matice.....	148
Obrázek 38: Grafické zobrazení rozpadu klíčové oblasti Podnikání, zaměstnanost, infrastruktura.....	153
Obrázek 39: Grafické zobrazení rozpadu klíčové oblasti Školství, zdravotnictví, sociální oblast, bezpečnost.....	162
Obrázek 40: Grafické zobrazení rozpadu klíčové oblasti Kvalita života, volný čas, cestovní ruch	170

Seznam tabulek

Tabulka 1: Hostinné, členění dle NUTS a LAU	17
Tabulka 2: Zařazení města z pohledu geomorfologického členění	17
Tabulka 3: Vývoj počtu obyvatel ve městě Hostinné v období let 1869–2021	26
Tabulka 4: Pohyb obyvatel ve městě Hostinné (vždy k 31. 12. daného roku) – přirozený přírůstek, migrace, celkový přírůstek	29
Tabulka 5: Vzdělanost obyvatelstva a index vzdělanosti ve městě Hostinné – 2001, 2011 a 2021.....	35
Tabulka 6: Podnikatelské subjekty dle právní formy; 31. 12. 2022	44
Tabulka 7: Podnikatelské subjekty podle převažující činnosti (31. 12. 2022)	45
Tabulka 8: Největší zaměstnavatelé Hostinné	47
Tabulka 9: Ekonomická aktivita obyvatelstva v Hostinném v letech 2001 a 2011, s predikcí pro rok 2021	48
Tabulka 10: Kapacita a návštěvnost hromadných ubytovacích zařízení	54
Tabulka 11: Množství odpadu na území města Hostinné/t.....	64

Tabulka 12: Meziroční vývoj množství jednotlivého odpadu na území města, v %..	64
Tabulka 13: Intenzita dopravy na všech měřených úsecích katastrálního území města Hostinné (2020)	68
Tabulka 14: Dopravní obslužnost města Hostinné autobusovou dopravou; autobusové nádraží (2023).....	74
Tabulka 15: Dopravní obslužnost města Hostinné vlakovou dopravou (2023)	75
Tabulka 16: Shrnutí domovního fondu ve městě Hostinné (2021)	76
Tabulka 17: Obydlené byty ve městě Hostinné z hlediska právního užívání bytu (2021)	77
Tabulka 18: Obydlené byty podle celkové plochy bytu ve městě Hostinné (2021)...	78
Tabulka 19: Dokončené byty ve městě Hostinné	80
Tabulka 20: Přehled škol a školských zařízení ve městě Hostinné (2023)	81
Tabulka 21: Chráněné kulturní památky na území města Hostinné dle Ústředního seznamu kulturních památek (2023).....	86
Tabulka 22: Struktura druhů pozemků ve městě Hostinné.....	92
Tabulka 23: Zastupitelé města Hostinné (<i>volební období 2022-2026</i>).....	99
Tabulka 24: Radní města Hostinné.....	101
Tabulka 25: Vývoj plánovaného a skutečného rozpočtu Města Hostinné (2018-2022); v tis. Kč.....	104
Tabulka 26: Vývoj trestných činů a indexu kriminality v OOPČR Hostinné (2016-2020).....	107
Tabulka 27: Výsledky VP za oblast Infrastruktury	127
Tabulka 28: Výsledky VP za oblast Podnikání & zaměstnanost	128
Tabulka 29: Výsledky VP za oblast Školství	128
Tabulka 30: Výsledky VP za Sociální oblast & zdravotnictví	129
Tabulka 31: Výsledky VP za oblast Bezpečnost	129
Tabulka 32: Výsledky VP za oblast Kvalita života	130
Tabulka 33: Výsledky VP za oblast Volný čas	130
Tabulka 34: Výsledky VP za oblast Cestovní ruch	131
Tabulka 35: Přehled strategických a územních dokumentů	137
Tabulka 36: Přehled klíčových oblastí rozvoje, strategických cílů a opatření	150
Tabulka 37: Obecná struktura projektu/aktivity	181

Tabulka 38: Zásobník projektových záměrů města Hostinné (2024-2030).....	196
--------------------------------------------------------------------------	-----

Seznam grafů

Graf 1: Struktura druhů pozemků ve městě Hostinné.....	23
Graf 2: Vývoj počtu obyvatel ve městě Hostinné mezi lety 1869-2021.....	27
Graf 3: Porovnání pohybu obyvatelstva města Hostinné, okresu Trutnov, Královehradeckého kraje a území celé České republiky, meziročně (v %)	28
Graf 4: Pohyb obyvatel ve městě Hostinné (vždy k 31. 12. daného roku) – přirozený přírůstek, migrace, celkový přírůstek	30
Graf 5: Počet mužů a žen v Hostinném – 2001, 2011 a 2021.....	31
Graf 6: Věková struktura obyvatelstva ve městě Hostinné – 2001, 2011 a 2021	32
Graf 7: Věková pyramida města Hostinné, 2021	34
Graf 8: Podnikatelské subjekty podle převažující činnosti (31. 12. 2022); v %.....	46
Graf 9: Podíl nezaměstnaných osob Hostinné v porovnání s většími celky veřejné správy; 2018-2022	49
Graf 10: Množství odpadu na území města Hostinné/t.....	65
Graf 11: Porovnání intenzity dopravy na všech měřených úsecích v katastrálním území města Hostinné mezi lety 2010, 2016, 2020	68
Graf 12: Podíl obydlených a neobydlených bytů ve městě Hostinné (2021)	77
Graf 13: Celkový počet domů bytů, včetně podílu obydlenosti, ve městě Hostinné; 2001,2011 a 2021.....	78
Graf 14: Domy a byty podle období výstavby/rekonstrukce ve městě Hostinné	79
Graf 15: Struktura ZPF ve městě Hostinné.....	93
Graf 16: Vývoj příjmů, výdajů a salda městských rozpočtů města Hostinné (2018- 2022).....	105
Graf 17: Struktura kriminality v OOPČR Hostinné.....	107
Graf 18: Komparace vybraných území dle indexu kriminality (2020).....	108

Úvod

Základním rozvojovým dokumentem obce, který je zakotvený v zákoně č. 128/2000 Sb., o obcích, je program rozvoje obce (PRO). Tento dokument stanovuje hlavní oblasti rozvoje obce, formuluje možná řešení a sladuje představy jednotlivých subjektů o rozvoji obce. Je podkladem pro územní průmět rozvojových aktivit v územním plánu, zvyšuje připravenost obcí k získání vnějších finančních prostředků a je východiskem pro rozhodování orgánů obce v rozvojových záležitostech (Ministerstvo pro místní rozvoj České republiky, 2022b).

Program rozvoje obce, respektive v našem případě Program rozvoje města (PRM) je logicky strukturován do tří základních částí: úvod, analytická část a návrhová část. Úvod zachycuje účel PRM, způsob jeho vzniku a zároveň je jakýmsi abstraktem celého dokumentu. Analytická část dokumentu je komplexním zhodnocením aktuálního stavu obce. Obsahuje zhodnocení území obce, jeho obyvatelstva, hospodářství, infrastruktury, vybavenosti, životního prostředí a správy obce. Lze říci, že analytická část shrne hlavní rozvojové problémy města a jeho příčiny. Součástí analytické části jsou také východiska pro návrhovou část dokumentu, které jsou zpracovány na základě provedené analýzy (*po veřejných projednáních*). K tomu pomůže také metoda strategického plánování SWOT, která přispěje ke zhodnocení současného stavu města jak z pohledu vnitřního, tak vnějšího prostředí. Třetí, návrhová část, obsahuje vizi města a opatření s konkrétními aktivitami, které město k této vizi dovedou či co nejvíce přiblíží. Jedná se především o střednědobé plánování města. Aktivita jsou velice detailně zpracovány, je u nich určena důležitost, období realizace, odpovědnost za realizaci, odhad nákladů, zdroje financování atd.

Obsahem dokumentu je také dotazníkové šetření, respektive jeho výstupy. V období tvorby analytické části tohoto dokumentu došlo k vytvoření a distribuci dotazníkového šetření, které jako jedna z nejúčinnějších metod kvantitativního sběru dat posloužilo k vyjádření veřejného mínění. Možnost vyplnit dotazník dostali všichni aktéři ve městě a mohli v něm vyjádřit svůj názor formou jak uzavřených a otevřených otázek, tak bodové škály. Kromě této formy dostali všichni aktéři možnost vyjádřit svůj postoj ke směřování města také na veřejných projednáních. Výsledky dotazníkového šetření jsou součástí analytické části tohoto dokumentu.

V příloze 1 jsou znázorněny výtvary žáků, kteří se zapojili do tvorby loga Programu rozvoje města Hostinné na období 2024-2030.

Proces tvorby Programu rozvoje města Hostinné na období 2024-2030 započal na začátku roku 2023 podpisem objednávky mezi městem Hostinné a externí společností DRAG s.r.o., jejímž jednatelem je Ing. Michal Hátle. Společnost DRAG s.r.o. má nejen

s tvorbou rozvojových dokumentů bohatou zkušenost. Jakožto administrátor dotací pomáhá radě soukromých i veřejnoprávních subjektů se získáním finančních prostředků z nejrůznějších fondů. Spolupráce probíhá intenzivně také s městem Hostinné, čehož důkazem může být například podílení se na tvorbě předchozího PRM, či získání a administrace dotačních prostředků na nejrůznější investiční akce města Hostinné.

Jak již bylo zmíněno výše, dokument je zpracován na období let 2024-2030. Při zpracování dokumentu byly využity veškeré relevantní a ověřené zdroje pro získávání informací. Byly využity veřejně přístupné databáze (*ČSÚ, Monitor státní pokladna, Statista.com, aj.*), internetové stránky subjektů veřejné správy (*ministerstva, město, krajský úřad, aj.*), mapové podklady, strategické dokumenty nejrůznějších úrovní veřejné správy, články z odborných časopisů a řada dalších zdrojů. Jedním z hlavních zdrojů pro získávání informací byly konzultace a schůzky s představiteli dotčených organizací, především se složkami města a z výstupů z veřejného projednávání či dotazníkového šetření.

Finální dokument splňuje veškeré etické aspekty, především **princip dobrovolné participace** (*informovanost o cílech a průběhu výzkumu, o využití dat a o důsledcích participace*) a **princip přesnosti/správnosti** (*správná/neupravená data, citace*) (Ezzeddine et al., 2014). Veškeré získané informace jsou v dokumentu řádně odcitovány citační normou ČSN ISO:690, která patří k nejvyužívanějším citačním normám v České republice.

1 Analytická část

Tato část dokumentu se zabývá charakteristikou města Hostinné a obsahuje komplexní zhodnocení jeho současné situace. Důraz je kladen na klíčové rozvojové oblasti, přičemž stěžejní jsou oblasti: území, obyvatelstvo, hospodářství, infrastruktura, vybavenost, životní prostředí a správa obce. Součástí analytické části jsou také východiska pro návrhovou část a definice silných a slabých stránek obce, které jsou spolu s dalšími charakteristikami sjednoceny v tzv. SWOT matici, která je klíčovou částí, respektive nástrojem, strategické analýzy.

1.1 Území

Město Hostinné se nachází v severní části Královéhradeckého kraje, 15 km jihovýchodně od Vrchlabí, 18 km západně od města Trutnov a 50 km severně od krajského města Hradce Králové. Zeměpisné souřadnice města jsou 50°32' severní šířky, 15°43' východní délky.

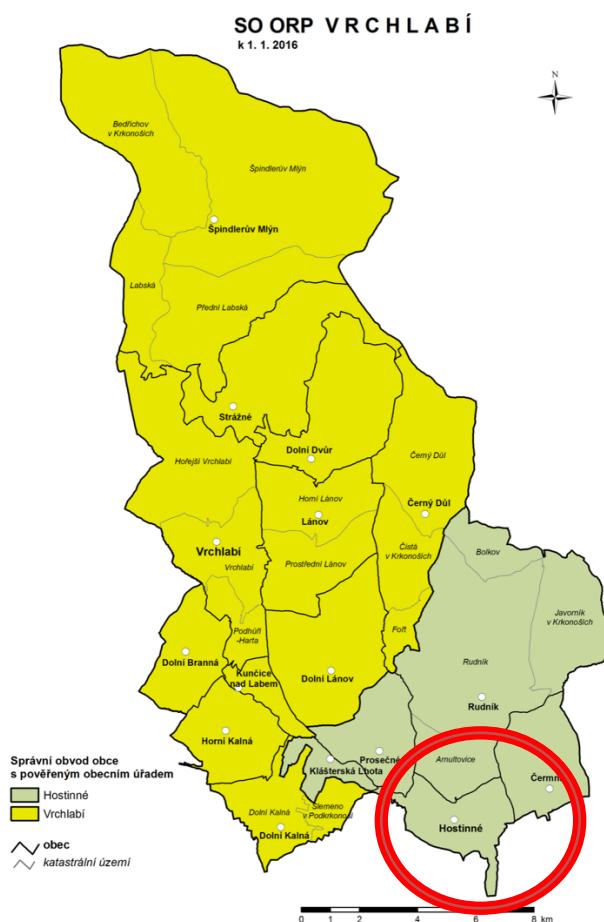
Z pohledu správního spadalo město do konce roku 2002 pod okres Trutnov. Od roku 2003 v souvislosti se zrušením okresů, respektive II. fázi reformy státní správy, spadá město ze správního hlediska pod obec s rozšířenou působností (ORP) Vrchlabí (Česko, 2020a). Město vykonává funkci pověřeného obecního úřadu (POÚ).

Obrázek 1: Správní obvody Královéhradeckého kraje, ORP



Zdroj: Vlastní zpracování (Český statistický úřad, 2022d)

Obrázek 2: Členění SO ORP Vrchlabí



Zdroj: Vlastní zpracování (Český statistický úřad, 2022a)

1.1.1 Členění obce a základní informace o obci

Území obce se skládá pouze z jedné části, a to samotné obce Hostinné. Administrativně je území členěno také na jedno katastrální území a to Hostinné o celkové ploše 806,68 ha (Územně identifikační registr ČR, 2023).

Obrázek 3: Znak města Hostinné



Zdroj: (Jlorenz1, 2007)

Znak města (Obrázek 3: Znak města Hostinné) je oficiálně popsán jako: „Oficiální popis znaku je následující: „V modrém štítě na zeleném trávníku stříbrná kvádrovaná městská hradba. Prostřední část hradby mírně vystupuje, je zakončena cimbuřím o třech červeně krytých stínkách s kulatými střelnami a prolomena otevřenou branou bez vrat, s vytaženou stříbrnou mříží s černými hřeby. Nižší postranní části hradby mají po dvou obdobných stínkách. Nad zdí vystupují dvě stříbrné čtyřhranné věže, viditelné ze dvou stran, se dvěma okny po každé straně v horním a jedním oknem v dolním poschodí, zakončené červenou sedlovou střechou. Za hradební zdí vykořeněná lípa přirozených barev, jejíž horní díl kmene a koruny je viditelný nad hradbou mezi věžemi, dolní část s kořeny pak v bráně. Na vrcholu stromu sedí brunátná orlice s pozvednutými křídly. Před zdí po stranách brány stojí dva vousatí obři přirozených barev, v modrých kalhotách, hnědém kabátci, zpevněném ocelovými pásy, s kroužkovou sukní a okovaných botách. Každý z obrů jednou rukou drží kmen lípy nad hradbou, druhou rukou pak o zem opřený štít. Na pravém štítě v červeném poli stříbrný, doleva obrácený lev se zlatou zbrojí a korunou, na levém štítě ve zlatém poli černá, doprava obrácená orlice se stříbrnou jetelovou pružinou na hrudi.“ (Jlorenz1, 2016).

Obrázek 4: Vlajka města Hostinné



Zdroj: (Jlorenz1, 2016)

Vlajka města Hostinné, která je zároveň městským praporem, je modrý list se dvěma bílými žerďovými klíny o základnách rovných jedné polovině šířky listu a s vrcholy na vlajícím okraji. Autorem návrhu městského praporu je akademický malíř Jiří Škopek z Jaroměře (Jlorenz1, 2016).

Nomenclature of Units for Territorial Statistics (NUTS), neboli Nomenklatura územních statistických jednotek je klasifikační systém územních jednotek využívaný pro dosažení statisticky srovnatelných oblastí v rámci Evropské Unie (EU). NUTS se využívají především pro shromažďování, zpracovávání a harmonizaci regionálních statistik EU, pro socio-ekonomické statistiky regionů a pro vymezení regionální politiky EU. Důležitost tohoto členění je především z hlediska čerpání prostředků ze strukturálních fondů EU.

V současné době existují 4 NUTS regiony (NUTS0, NUTS1, NUTS2 a NUTS3). NUTS0 a NUTS1 se liší pouze v tom, zda jde o administrativní či neadministrativní jednotku. V České republice, kvůli její velikosti, reprezentuje NUTS0 (administrativní jednotka) i NUTS1 (neadministrativní jednotka) celá Česká republika, území státu. NUTS2 jsou v České republice sdružené kraje, respektive regiony soudržnosti (neadministrativní jednotka). NUTS3 reprezentují kraje (neadministrativní jednotka) (BusinessInfo.cz, 2009).

Dalším dělením NUTS, které v roce 2008 nahradilo NUTS4 a NUTS5 je Local Administrative Unit (LAU), neboli místní samosprávné jednotky. LAU1 jsou v České republice bývalé okresy a LAU2 reprezentují obce (Informační web územního plánování, 2020). V následující tabulce je z hlediska tohoto členění shrnuta situace města Hostinné.

Tabulka 1: Hostinné, členění dle NUTS a LAU

NUTS0	NUTS1	NUTS2	NUTS3	LAU1	LAU2
Česká republika	Česká republika	Severovýchod	Královohradecký kraj	Okres Trutnov	Hostinné (CZ0525 579297)

Zdroj: Vlastní zpracování, (ČSÚ, 2023)

1.1.2 Ráz krajiny a přírodní prostředí

Na samotném začátku této kapitoly je nezbytné zařadit město Hostinné z pohledu geomorfologického členění. Z obecného hlediska lze celou Českou republiku definovat jako území, z pohledu tohoto členění, velice rozmanité. Následující tabulka (*Tabulka 2: Zařazení města z pohledu geomorfologického členění*) shrnuje zařazení města Hostinné v rámci veškerých sledovaných oblastí geomorfologického členění.

Tabulka 2: Zařazení města z pohledu geomorfologického členění

Systém	Hercynský
Provincie	Česká vysočina
Subprovincie	Krkonoško-jesenická soustava, Česká tabule
Oblasti	Krkonošská oblast, Severočeská tabule
Celky	Krkonošské podhůří
Podcelky	Podkrkonošská pahorkatina
Okrsky	Hostinská pahorkatina

Zdroj: Vlastní zpracování (Národní Geoportál INSPIRE, 2023), Územně-analytické podklady ORP Vrchlabí

Celé území města Hostinné je z období Paleozoikum (*Prvohory*). Z hlediska hornin se v této oblasti vyskytují převážně rudé i šedé kalovce (*prachovité jílovce*), pískovce, arkózy, slepence a uhelné sloje (Česká geologická služba, 2023a).

Na území se nenachází žádná Důlní díla, ani Poddolovaná území. Nejbližší Důlní díla se nachází severně nad obcí Rudník. Nejbližší Poddolované území se nachází v obci Rudník (Česká geologická služba, 2023). Nejvyšší bod území je Hlinský vrch (453 m. n. m.) nacházející se severozápadně od centra města Hostinné.

Nejvýznamnějším a největším vodním tokem v Hostinném je řeka Labe (ID: 10100002). Tato řeka se řadí mezi největší vodní toky v Evropě, délka přesahuje 1150 km a rozloha jeho povodí činí přes 144 000 km² (Pramen Labe, 2022). Veškeré vodní toky na území města patří do povodí řeky Labe.

Dalšími relevantními, většími, vodními toky na území města Hostinné jsou říčka Čistá (ID: 10100278), která je levostranným přítokem Labe a vlévá se do něj v centru města, a Východní potok (ID: 10166569). Na obrázku níže jsou modře zvýrazněné toky, které se

nachází na území města a červeně ty, které jsou za hranicemi města, ale mohou ovlivňovat místní obyvatele. Jsou jimi Malé Labe, severozápadně od centra města a Kalenský a Pilníkovský potok, které jsou jižním směrem (Národního geoportálu INSPIRE, 2023).

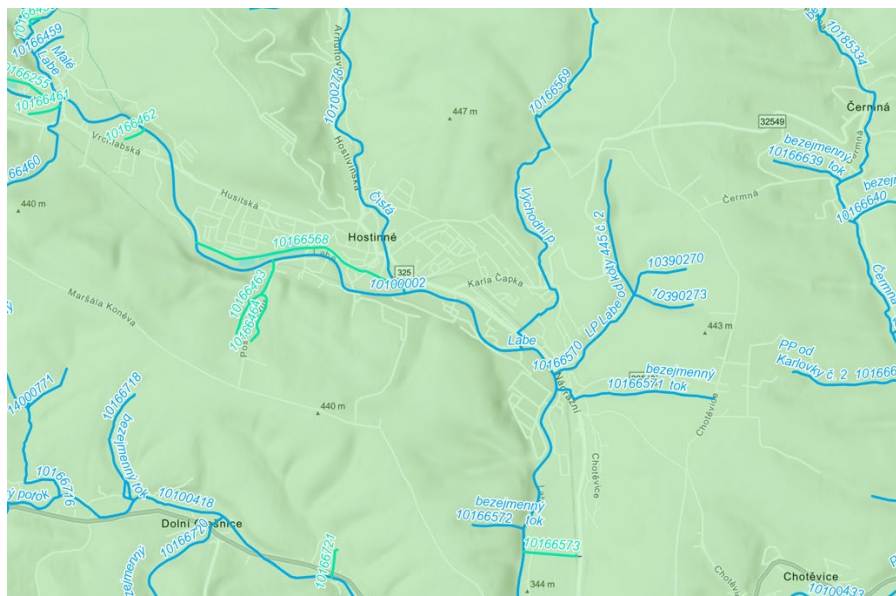
Obrázek 5: Vodní toky na území města Hostinné



Zdroj: Vlastní zpracování, (Národního geoportálu INSPIRE, 2023)

Osy vodních linií jsou nejenom vodní toky, ale také ostatní vodní linie, které nejsou, dle definice, řazené mezi vodní toky. Vodní tok je definován, dle vodního zákona, jako povrchové vody tekoucí vlastním spádem v korytě trvale nebo po převažující část roku (§ 43 vodního zákona) a mají určeného správce. Ostatní vodní linie jsou jiné povrchové vody liniového charakteru (které nesplňují definici vodního toku) jako jsou např. náhony, převody vody, obtoky, příkopy apod. Ostatní vodní linie zpravidla bezprostředně navazují na vodní toky a utváří kontinuálně propojenou říční síť a nemají určeného správce (Ministerstvo zemědělství a Ministerstvo životního prostředí, 2023). Osy vodních linií ve městě Hostinné jsou vyznačeny na následujícím obrázku (Obrázek 6: Osy vodních linií na území města Hostinné, dle ID).

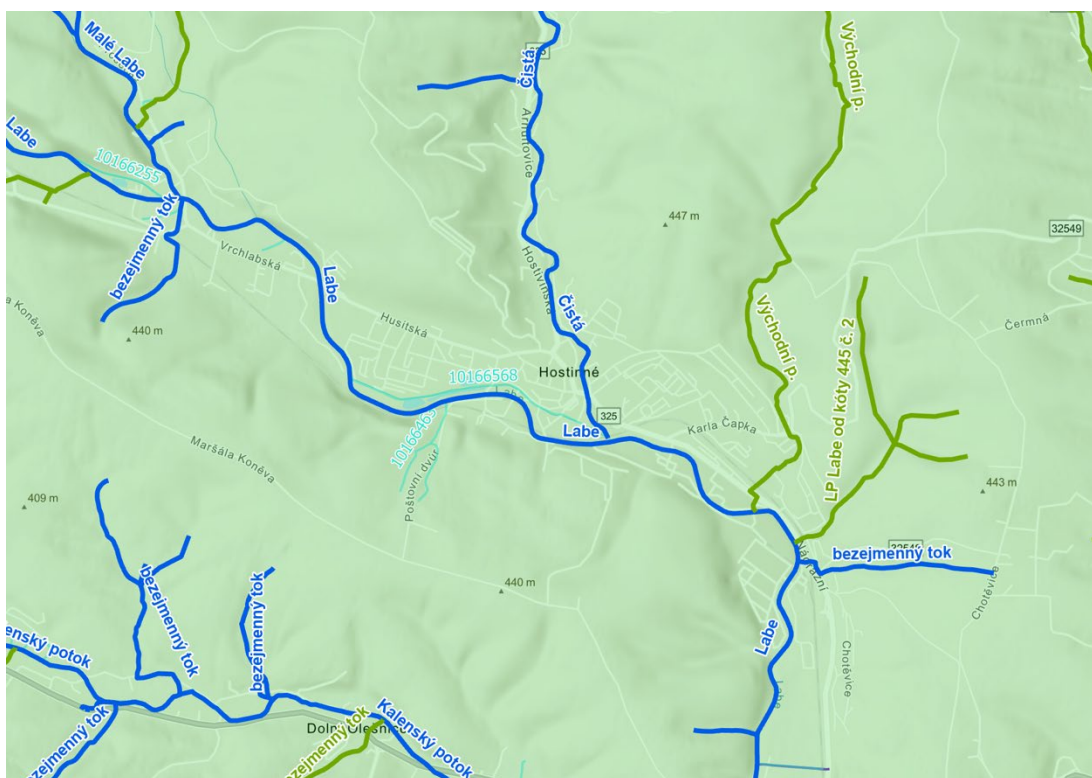
Obrázek 6: Osy vodních linií na území města Hostinné, dle ID



Zdroj: Vlastní zpracování; (Ministerstvo zemědělství a Ministerstvo životního prostředí, 2023)

Správcovství jednotlivých vodních toků na území města Hostinné, včetně jejich grafického zpracování z Vodohospodářského informačního portálu VODA provozovaného Ministerstvem zemědělství je vyznačeno na následujícím obrázku (Obrázek 7: Správa jednotlivých vodních toků na území města Hostinné). **Zelenou** barvou jsou vyznačeny vodní toky ve správě Lesy ČR, s.p. a **modrou** barvou toky ve správě Povodí (Ministerstvo zemědělství a Ministerstvo životního prostředí, 2023).

Obrázek 7: Správa jednotlivých vodních toků na území města Hostinné

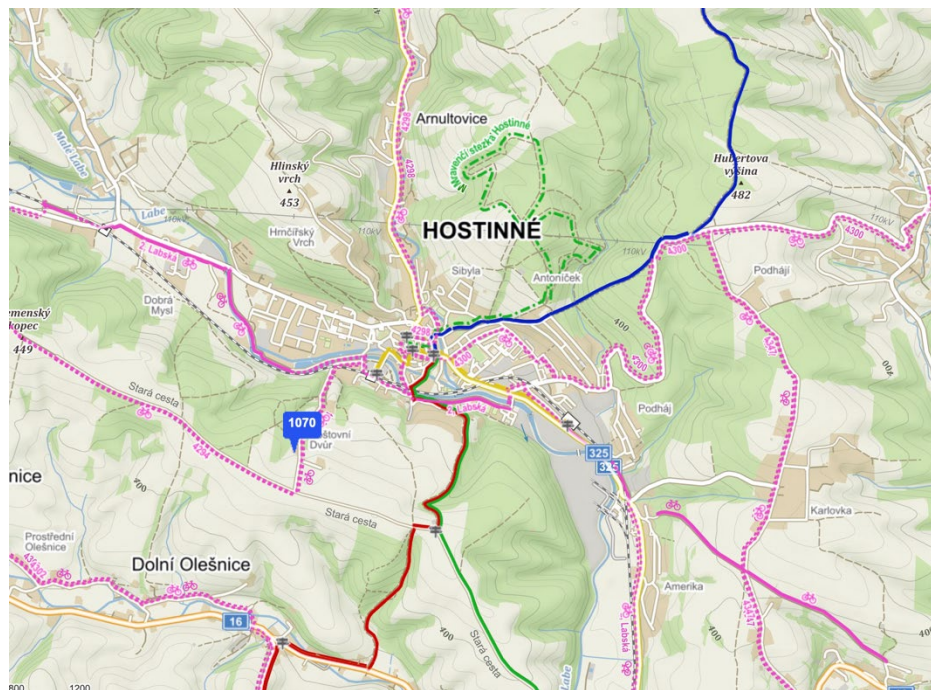


Zdroj: Vlastní zpracování, (Ministerstvo zemědělství a Ministerstvo životního prostředí, 2023)

Na území města Hostinné se nenachází žádná vodní nádrž, která by byla definována Vyhláškou o rozsahu údajů v evidencích stavu povrchových a podzemních vod a o způsobu zpracování, ukládání a předávání těchto údajů do informačních systémů veřejné správy č. 252/2013 Sb. (Česko, 2013). Žádná vodní nádrž se nenachází ani v portálu VODA provozovaného Ministerstvem ŽP. Nejbližší vodní nádrží k městu Hostinné je vodní nádrž Mrštík, která se nachází severně nad obcí Pilníkov (Ministerstvo zemědělství a Ministerstvo životního prostředí, 2023). Kromě vodních nádrží je poté nejbližší vodní plochou, k centru města Hostinné, Písač v Dolní Olešnici (Mapy.cz, 2023b).

Na území města Hostinné se nachází pouze jeden vodní zdroj, který je evidován v Národním registru pramenů a studánek. Na následujícím obrázku (Obrázek 8: Prameny a studánky na území města Hostinné) jsou znázorněny všechny vodní zdroje na území města, přičemž jediným je, **tmavě modrou barvou**, znázorněná studánka. Konkrétně se jedná o studánku s názvem „Studánka Na Poště“ s kódovým označením 1070 (estudanky.eu, 2023). Tato studánka má údajně léčivý pramen, který prý léčí lidi z revmatismu. Studánka se nachází v kapli zasvěcené Panně Marii Lourdské a byla objevena v roce 1900. Poslední známý údaj definuje, že v současné době voda ze studánky neteče.

Obrázek 8: Prameny a studánky na území města Hostinné

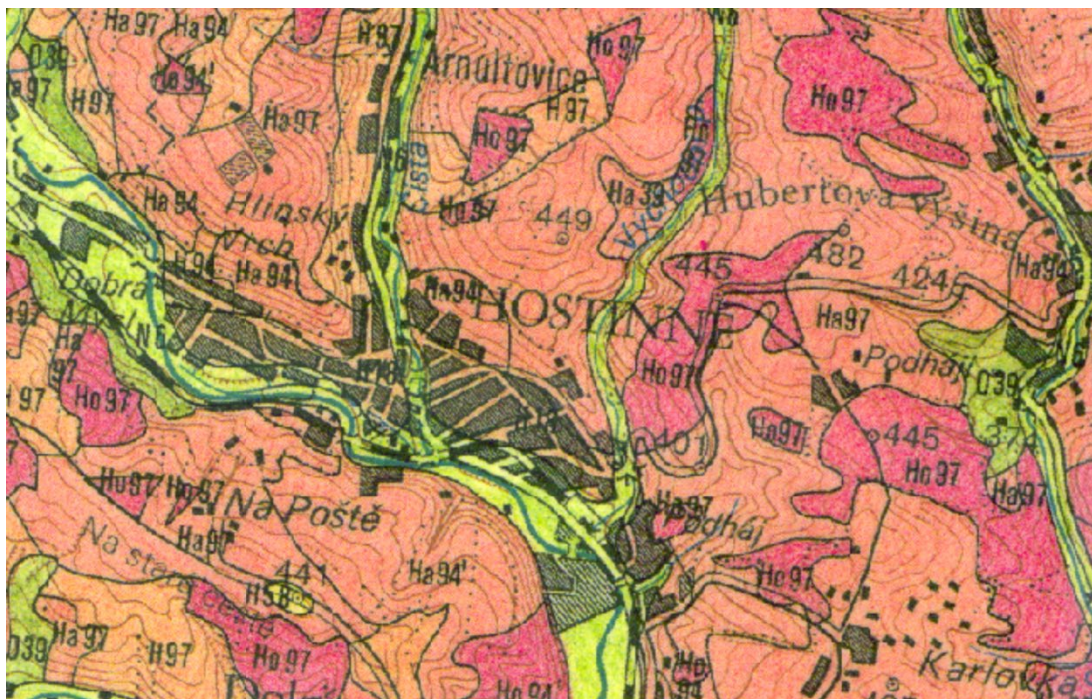


Zdroj: Vlastní zpracování, (estudanky.eu, 2023)

Veškeré vodní zdroje na území města, i v okolí, lze nalézt na [internetových stránkách](#), kde si lze každý vodní zdroj rozkliknout a zjistit o něm veškeré dostupné informace. Seznam těchto vodních zdrojů je neustále aktualizován.

Z pedologického hlediska je v Hostinném poměrně rozmanité množství půdních tříd. Nejvíce zastoupená je hnědá půda kyselá a hnědá půda silně kyselá. V centru města se poté nachází tzv. nivní půda a v okrajových částech poté hnědá půda. Na následujícím obrázku je znázorněna skladba půdy, jejíž legenda je dostupná na následujícím [odkaze](#) (Česká geologická služba, 2023b). Podrobné informace o jednotlivých referenčních třídách půd lze nalézt [zde](#), přičemž z těchto kategorií se v Hostinném nachází tzv. kambizemě, které jsou převážně oglejné.

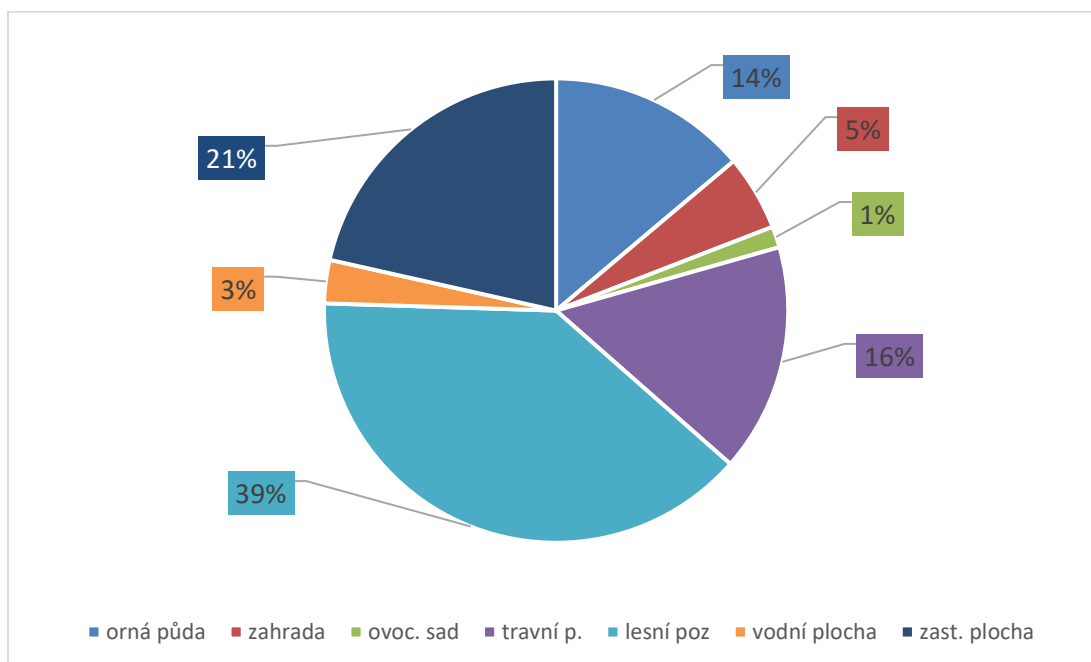
Obrázek 9: Půdní mapa města Hostinné



Zdroj: Vlastní zpracování, (Česká geologická služba, 2023b)

Z hlediska struktury krajiny, respektive druhů pozemků mají největší zastoupení lesní pozemky, 39 % (3,14 mil. m²), které následuje s 21 % zastavěná plocha (1,7 mil. m²). Celkové rozdělení struktury krajiny vykresluje následující graf (Graf 1: Struktura druhů pozemků ve městě Hostinné). Zemědělská půda zaujímá 21 % a její součástí jsou: orná půda, zahrada, ovocný sad a travní porost. Chmelnice a vinice nejsou na území obce zaznamenány. Nezemědělská půda zaujímá 79 % a její součástí jsou: lesní pozemek, vodní plocha, zastavěná plocha a nádvoří ostatní plocha. Veškerá data jsou platná k 09.04.2023 (ČÚZK, 2023).

Graf 1: Struktura druhů pozemků ve městě Hostinné



Zdroj: Vlastní zpracování, (ČÚZK, 2023)

1.1.3 Základní historie města a její vliv na současnost

Hostinné patří mezi nejstarší města nacházející se na úpatí nejvyšších českých hor Krkonoš. Město bylo založeno za vlády českého krále Přemysla Otakara II. v důsledku kolonizace horního toku řeky Labe. Tomu nasvědčuje i oválný městský obvod, ve kterém bylo vytyčeno pravidelné čtvercové náměstí, z něhož pak vybíhaly v koutech dvě paralelní západo-východní ulice. Tento způsob výstavby města je typický právě pro období vlády tohoto českého panovníka. Město bylo původně opevněno dřevěnou palisádou a později kamennou hradbou slezského typu s vodním příkopem. Hradba byla prolomena dvěma hlavními bránami a dvěma výchozími fortami, které se zachovaly ve své středověké podobě dodnes. Zakládací listina města se nedochovala. První písemná zmínka však pochází již z doby kolem roku 1270. Jedná se o záznam v knize konceptů královských listin v souvislosti se sporem týkajícím se vysvěcení zdejšího kostela. Prvními majiteli města byli čeští králové. Roku 1316 bylo město dáno králem Janem Lucemburským do zástavy Půtovi z Turgovy, který se také později stal jeho majitelem. V době husitských válek bylo město v držení Krušinů z Lichtenburka, kteří stáli na straně císaře Zikmunda. Proto také husitský vojevůdce Jan Žižka z Trocnova na masopustní neděli roku 1424 město oblehl a dobýval. Město však po mnoha útocích nebylo dobyto a Žižka odtáhl s nepořízenou. Největšího rozkvětu město dosáhlo za vlády pánů z Valdštejna v letech 1521–1634. Zejména pak po požáru v roce 1610, kdy prakticky celé město vyhořelo. V té době byl do města

pozván znamenitý stavitel italského původu Carlo Valmadi, který osobně řídil renesanční přestavby všech význačných budov města. Do dějin města se dále zapsaly i rody zvučných jmen jako Lamboyové, Kinští, Šlikové a posledním rodem vlastním panství Hostinné byl český rod Deymů ze Střítěže.

Historické jádro města poskytuje přes mnohé požáry a povodně, kterými bylo město v minulosti často postiženo, celou řadu zajímavých pohledů. Nejcenější památkou je děkanský chrám Nejsvětější Trojice s 53 m vysokou věží. Byl založen jako raně gotický kolem roku 1270. V roce 1539 byl po požáru pozdně goticky přestavěn. Další stavební úpravy proběhly v roce 1552, kdy byly přestavěny presbytář, sakristie a věž a roku 1572 byla provedena přestavba hlavní lodi. Další opravy kostela provedl v roce 1877 František Schmoranz. Kromě jiných zajímavostí interiéru kostela jsou v křestní kapli zachovány vzácné náhrobní kameny příslušníků rodu Valdštejnů. Areál kostela je přístupný barokní branou z doby kolem roku 1750. V sousedství kostela se nachází budova děkanství, jejíž dnešní podoba pochází z roku 1578. Centrum města je tvořeno čtvercovým náměstím, obklopeným měšťanskými domy s podloubím ze 16.–18. století. Na jeho západní straně je umístěna budova renesanční radnice. Jedná se o původně pozdně gotickou stavbu z roku 1525, renesančně přestavěnou v roce 1591. Nejvyšší patro věže je upraveno barokně. V roce 1779 byly na věž instalovány hodiny a čelní strana věže později ozdobena městským znakem. V nárožích věže stojí dvě postavy obrů v římské zbroji. Uprostřed náměstí se nachází raně barokní Mariánský sloup, který nechala roku 1678 postavit Sibylla Lamboyová z Bemelbergu jako ochranu města před morovou nákazou. Sloup je v patře ozdoben šesti sochami světců a zlacenými znaky rodu Lamboyů.

Na východním předměstí se nachází areál bývalého kláštera františkánů s barokním kostelem Neposkvrněného početí Panny Marie. Jedná se o unikátní dvoulodní stavbu, která je svým způsobem středoevropskou raritou. V současné době je v klášterním areálu umístěna Galerie antického umění s jedinečnou kolekcí kopií antických soch. S působením františkánů ve městě je také spjata každoroční lidová slavnost nazývaná Porciunkule, která je vyvrcholením letního kulturního života.

Město Hostinné je známé svojí dlouholetou tradicí výroby a zpracování papíru. První papírna zde byla založena bratry Kieslingovými v roce 1835 v budově bývalého zámku. O tři roky později ji koupil získal papírník František Lorenz, který se spojil s nově přichozími odborníky v oblasti výroby papíru, Juliem Eichmannem a Gustavem Lorenzem. Společně pak vytvořili moderní a prosperující podnik. Později se Julius Eichmann osamostatnil a založil si v dolní části města svoji vlastní papírnu, která se stala základem pro vybudování dnešního moderního podniku Krkonošských papíren a.s. Velký význam pro rozvoj průmyslu ve městě mělo zprovoznění železniční tratě Velký Osek – Trutnov, vybudované v letech 1869–1871 a vedoucí přes Hostinné. V roce 1872 byla postavena

plynárna a parostrojní pivovar, roku 1881 škrobárna, roku 1884 továrna na výrobu strojů a slévárna železa. V roce 1893 byla postavena přádelna hedvábí a roku 1894 mechanická tkalcovna. V současnosti je ve městě a jeho blízkém okolí rozvinutý zejména průmysl papírenský, textilní a dřevozpracující.

Dnešní Hostinné je městem, ve kterém se realizují studie věnované jak obnově městské památkové zóny, tak obnově celé infrastruktury města. Město a jeho výhodná poloha vytvářejí dobré podmínky k provozování letních i zimních sportů a rekreace. Svahy podhůří Krkonoš nabízí optimální podmínky pro pěší a cykloturistiku s krásnými výhledy na nejvyšší vrcholky Krkonoš (Město Hostinné, 2023d)

1.2 Obyvatelstvo

Termín „obyvatelstvo“ označuje soubor lidí žijících na určitém území, v našem případě městě. V rámci demografických statistik v ČR je termínem obyvatelstvo označeno obyvatelstvo trvale bydlící, tj. soubor osob, které jsou v daném území přihlášeny k trvalému pobytu a to bez ohledu na státní občanství. U tohoto termínu se analyzují různé podkategorie, které pomáhají při přesnějším určení struktury obyvatelstva (*segmentace*) (Český statistický úřad, 2001a).

1.2.1 Demografická situace

Vývoj počtu obyvatel

Pomocí této charakteristiky lze sledovat, zda je město ziskové či ztrátové z hlediska počtu obyvatel. Jako první dojde k analýze počtu obyvatel na základě historických dat od roku 1869 do roku 2021 (*poslední relevantní záznam*), kdy budou analyzovaná data, převážně po 10 letech, a to na území celého města, jelikož je jako celek jedním správním územím a nemá městské části. Zároveň dojde k výpočtu řetězového indexu vývoje počtu obyvatel¹, který nám pomůže definovat právě vývoj počtu obyvatel.

.....

¹ Řetězový index (Ři) vývoje počtu obyvatel je podíl počtu obyvatel v libovolném sčítání obyvatel (O_i) ku počtu obyvatel při předešlém sčítání obyvatel (S_p) vynásobený stem; $\text{Ři} = O_i/S_p \cdot 100$

Tabulka 3: Vývoj počtu obyvatel ve městě Hostinné v období let 1869–2021

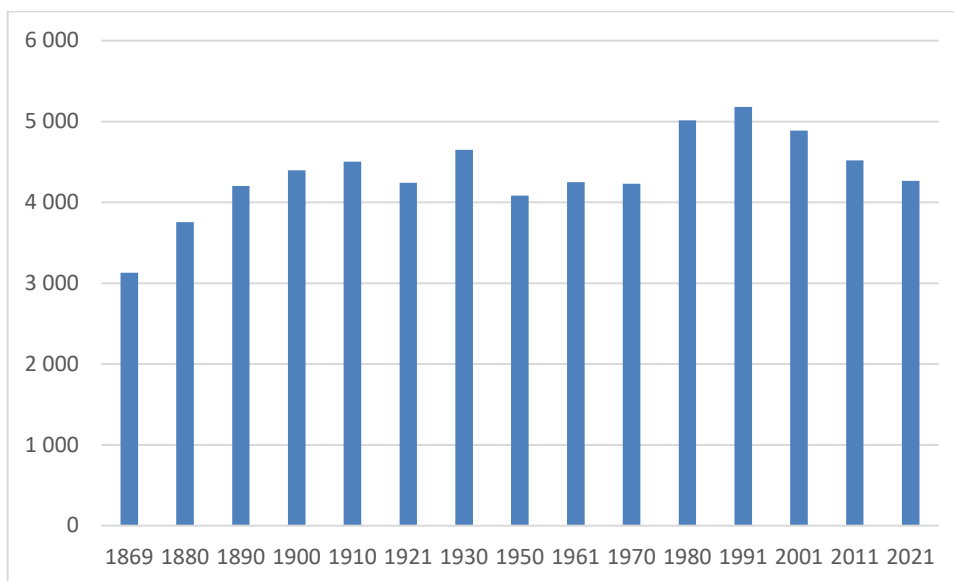
	1869	1880	1890	1900	1910	1921	1930	1950	1961	1970	1980	1991	2001	2011	2021
Hostinné	3 128	3 754	4 203	4 398	4 503	4 242	4 650	4 083	4 249	4 229	5 016	5 181	4 886	4 519	4 265
Řetězový index vývoje počtu obyvatel (v %)															
	1880/ 1869	1890/ 1880	1900/ 1890	1910/ 1900	1921/ 1910	1930/ 1921	1950/ 1930	1961/ 1950	1970/ 1961	1980/ 1970	1991/ 1980	2001/ 1991	2011/ 1991	2021/ 2011	2021/ 1869
Hostinné	120,01	111,96	104,64	102,39	94,20	109,62	87,81	104,07	99,53	118,61	103,29	94,31	92,49	94,38	136,35

Zdroj: Vlastní zpracování; (Český statistický úřad, 2023b); (Český statistický úřad, 2023j)

Z tabulky 3 (Tabulka 3: Vývoj počtu obyvatel ve městě Hostinné v období let 1869–2021) vyplývá, že je město Hostinné z hlediska řetězového indexu vývoje počtu obyvatel poměrně konzistentní, z hlediska dlouhodobého pohledu. V porovnání prvního sledovaného roku (1869) v porovnání s posledním sledovaným (2021) má obec o více, než 1/3 více obyvatel (o 36,35 %).

Největší pokles byl ve městě zaznamenán v období druhé světové války, který byl způsoben kombinací války a odsunem německého obyvatelstva. Konkrétně poklesl mezi lety 1930 a 1950 o 567 osob, tedy téměř o 13 %. Naopak **největší přírůstek** obyvatelstva byl mezi lety 1869 a 1880 a 1970 a 1980 kdy byl přírůstek obyvatelstva 449 (přes 20 %) osob, respektive 787 osob (tedy téměř 18,6 %). Tento přírůstek byl způsoben především rozvojem průmyslu. Celkově lze říci, že bylo město ve své historii ziskové, co do počtu obyvatel a vysokou porodností. Od roku 1991 je tento vývoj/trend opačný a město je v poslední době poměrně ztrátové. Zde se jedná o, pro město, poměrně velkou výzvu, jelikož od počtu obyvatel se primárně odvíjí příjmy městského rozpočtu (z rozpočtového určení daní (RUD), ...).

Graf 2: Vývoj počtu obyvatel ve městě Hostinné mezi lety 1869-2021



Zdroj: Vlastní zpracování; (Český statistický úřad, 2023b); (Český statistický úřad, 2023j)

Z výše uvedeného grafu (Graf 2: Vývoj počtu obyvatel ve městě Hostinné mezi lety 1869-2021) vyplývá trend počtu obyvatel, který v současné chvíli není příliš pozitivní. Zároveň je v rámci demografie zajímavé sledovat také trend porovnávající jednotlivé celky, které jsou relevantní k porovnání s městem Hostinné. Pro tuto analýzu byl zvolen okres Trutnov, Královéhradecký kraj a Česká republika. Aby došlo k snadnému porovnání vývoje, byl tento trend vypočten jako procentuální meziroční přírůstek nebo úbytek obyvatelstva ve

sledovaném období za posledních 6 let. Výsledky této analýzy shrnuje následující graf (Graf 3: Porovnání pohybu obyvatelstva města Hostinné, okresu Trutnov, Královéhradeckého kraje a území celé České republiky, meziročně (v %)).

Graf 3: Porovnání pohybu obyvatelstva města Hostinné, okresu Trutnov, Královéhradeckého kraje a území celé České republiky, meziročně (v %)



Zdroj: Vlastní zpracování; (Český statistický úřad, 2023b); (Český statistický úřad, 2023j)

Z porovnání pohybů obyvatelstva města Hostinné, okresu Trutnov, Královéhradeckého kraje a celé České republiky (Graf 3: Porovnání pohybu obyvatelstva města Hostinné, okresu Trutnov, Královéhradeckého kraje a území celé České republiky, meziročně (v %)) je dobře patrný odlišný vývoj. Hlavním východiskem pro město Hostinné je fakt, že úbytek obyvatel je v něm ze všech sledovaných jednotek za sledované období procentuálně nejvyšší. Pro hlubší analýzu by byla nezbytná další data, ze kterých by se daly vyvodit příčiny a důsledky.

Přirozený přírůstek a migrace obyvatel

Celkový přírůstek obyvatelstva, neboli celkový populační přírůstek, je součtem přirozeného přírůstku obyvatelstva a migračního přírůstku obyvatelstva. Přirozený přírůstek obyvatelstva je rozdíl mezi počtem narozených obyvatel ve sledovaném období na sledovaném území a počtem zemřelých obyvatel ve stejném období na stejném území. V českých ani zahraničních publikacích neexistuje termín „přirozený úbytek (obyvatelstva)“, kterým bychom označili záporné saldo těchto hodnot. V případě, že jde o takovýto výsledek, označujeme jej opisnými termíny (Český statistický úřad, 2001b).

Migraci lze označit přesun jednotlivců i skupin v prostoru, který je spolu s porodností a úmrtností klíčovým prvkem v procesu populačního vývoje (Ministerstvo vnitra České republiky, 2022). Migraci lze dále specifitěji definovat a členit dle nejrůznějších kritérií. V našem případě zcela postačí definovat migraci jako přistěhování se, nebo naopak vystěhování se z města Hostinného, přičemž rozdíl těchto dvou pojmů se říká saldo migrace. Pokud je výsledná hodnota kladná, hovoříme o ziskovosti z pohledu migrace, pokud záporná, je ztrátová.

Tabulka 4: Pohyb obyvatel ve městě Hostinné (vždy k 31. 12. daného roku) – přirozený přírůstek, migrace, celkový přírůstek

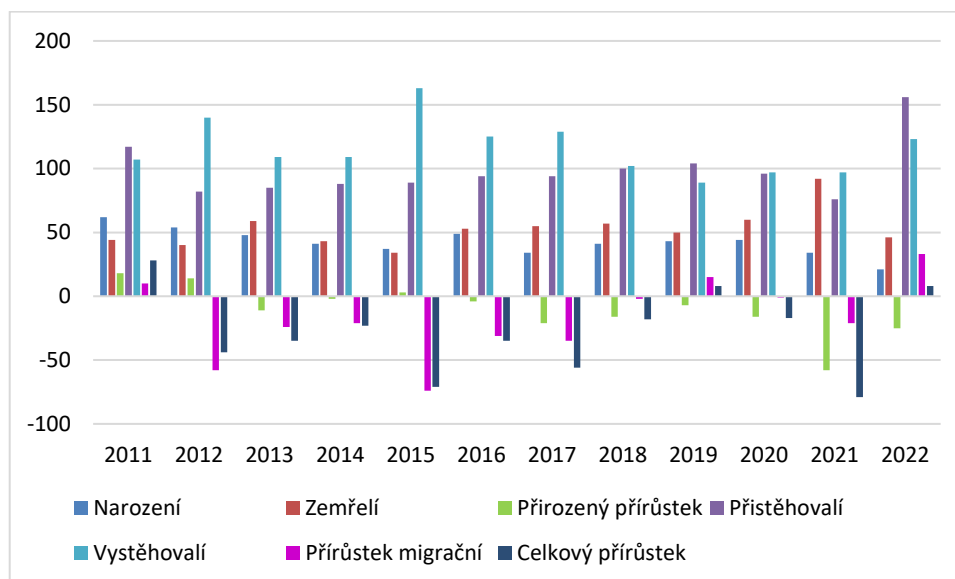
Rok	Živě narození	Zemřelí	Přirozený přírůstek	Přistěhovalí	Vystěhovalí	Saldo migrace	Celkový přírůstek
2011	62	44	18	117	107	10	28
2012	54	40	14	82	140	-58	-44
2013	48	59	-11	85	109	-24	-35
2014	41	43	-2	88	109	-21	-23
2015	37	34	3	89	163	-74	-71
2016	49	53	-4	94	125	-31	-35
2017	34	55	-21	94	129	-35	-56
2018	41	57	-16	100	102	-2	-18
2019	43	50	-7	104	89	15	8
2020	44	60	-16	96	97	-1	-17
2021	34	92	-58	76	97	-21	-79
2022	21	46	-25	156	123	33	8
Celkem	508	633	-125	1 181	1 390	-209	-334

Zdroj: Vlastní zpracování, (Český statistický úřad, 2023a)

Z tabulky výše (Tabulka 4: Pohyb obyvatel ve městě Hostinné (vždy k 31. 12. daného roku) – přirozený přírůstek, migrace, celkový přírůstek) vyplývá, že je, ve sledovaném období posledních 10 let (2011-2021), město **ztrátové z pohledu celkového přírůstku**, konkrétně o 334 osob. Na celkovém přírůstku, respektive jeho klesající tendenci, se z největší míry podílí emigrace (209 osob). Pokles přirozeného přírůstku je o 125, tudíž město Hostinné pomalu vymírá. Celkový přírůstek v nominální hodnotě -334 znamená téměř 5,6% pokles počtu obyvatel za posledních 10 let. Jak již bylo v dokumentu zmíněno, počet obyvatel je zásadním ukazatelem z hlediska rozpočtového určení daní, které je zásadním příjmem městského rozpočtu. Tento „nelichotivý“ trend je pro město Hostinné velkou výzvou, které by mělo v následujících letech čelit. Tento vývoj shrnuje také následující graf

a převádí čísla z tabulky výše (*Tabulka 4: Pohyb obyvatel ve městě Hostinné (vždy k 31. 12. daného roku) – přirozený přírůstek, migrace, celkový přírůstek*) do grafické podoby.

Graf 4: Pohyb obyvatel ve městě Hostinné (vždy k 31. 12. daného roku) – přirozený přírůstek, migrace, celkový přírůstek



Zdroj: Vlastní zpracování; (Český statistický úřad, 2023a)

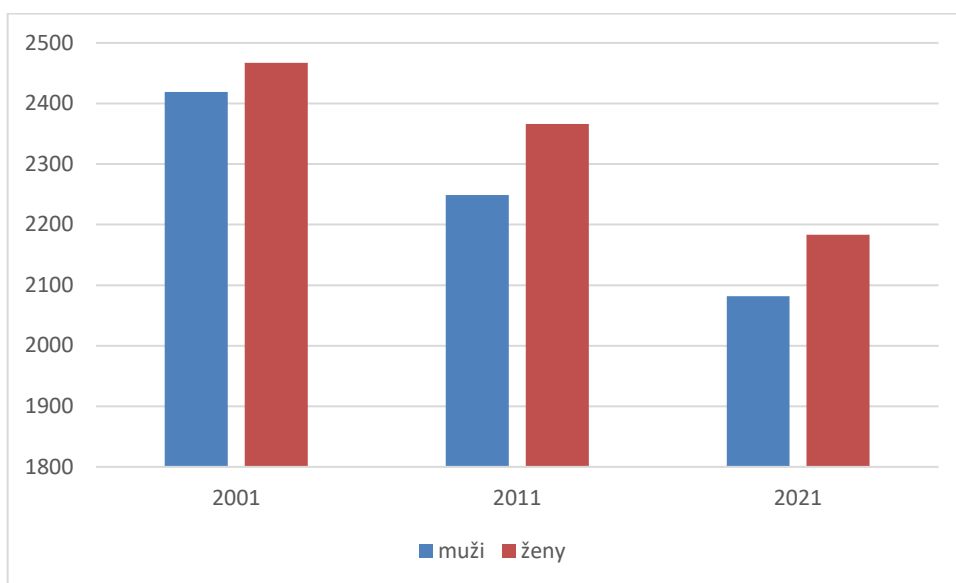
Struktura obyvatelstva

Složení obyvatelstva lze kategorizovat dle nejrůznějších kritérií. Základními a nejpodstatnějšími kritérii jsou pohlaví a věk.

Pohlaví obyvatelstva

Jak již bylo zmíněno výše, pohlaví je jedním ze dvou základních demografických kritérií každého jedince. Následující graf demonstruje nominální počet mužů a žen ve městě Hostinné za poslední 3 oficiální celostátní Sčítání lidu bytů a domů, které proběhlo v letech 2001, 2011 a 2021.

Graf 5: Počet mužů a žen v Hostinném – 2001, 2011 a 2021



Zdroj: Vlastní zpracování; (Český statistický úřad, 2023g), (Český statistický úřad, 2023h), (Český statistický úřad, 2023j)

Z výše uvedeného grafu (Graf 5: Počet mužů a žen v Hostinném – 2001, 2011 a 2021) jsou pozorovatelné dva důležité faktory. Prvním je klesající počet obyvatelstva, který je zmíněn v „*Tabulka 4: Pohyb obyvatel ve městě Hostinné (vždy k 31. 12. daného roku) – přirozený přírůstek, migrace, celkový přírůstek*“. Druhým je vyšší počet žen, než mužů ve všech sledovaných letech. Počet žen je ve všech sledovaných obdobích vyšší a to o 1-3 %. Tento trend je však patrný v celé České republice a je způsoben především vyšší mírou dožití žen, než mužů.

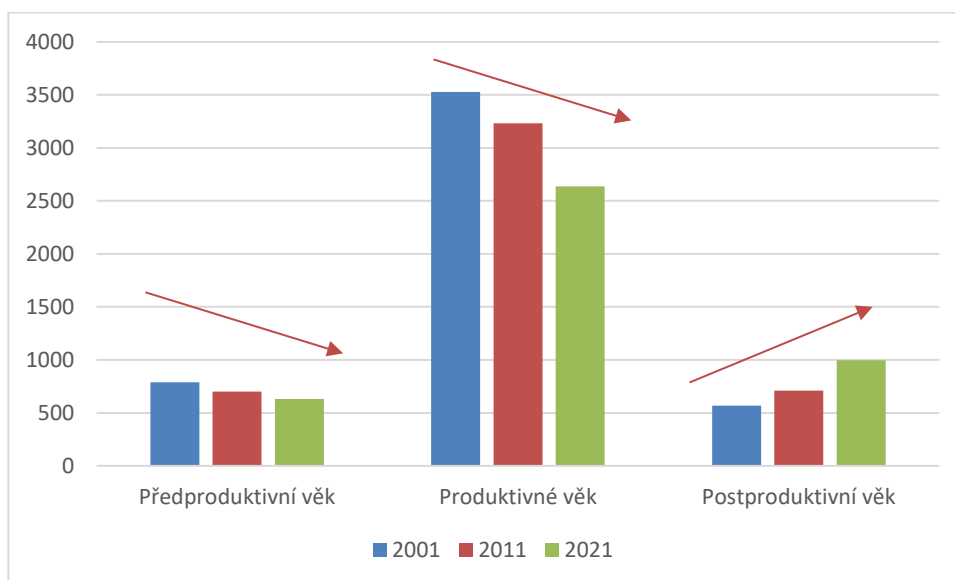
Věková struktura obyvatelstva a její předpokládaný vývoj

Věková struktura obyvatelstva vyjadřuje, jak jsou v populaci, v našem případě na definovaném území, zastoupeny určité věkové kategorie obyvatel. Konkrétně jaké je zastoupení obyvatel města Hostinné v definovaných věkových skupinách. Tyto skupiny jsou definovány jako:

- a) 0-14 let – předproduktivní věk
- b) 15-64 let – produktivní věk
- c) 65+ let – postproduktivní věk

Struktura obyvatelstva byla sledována, obdobně jako pohlaví, za poslední 3 oficiální celostátní Sčítání lidu bytů a domů, které proběhlo v letech 2001, 2011 a 2021.

Graf 6: Věková struktura obyvatelstva ve městě Hostinné – 2001, 2011 a 2021



Zdroj: Vlastní zpracování; (Český statistický úřad, 2023g), (Český statistický úřad, 2023h), (Český statistický úřad, 2023j)

Z grafu (Graf 6: Věková struktura obyvatelstva ve městě Hostinné – 2001, 2011 a 2021) lze velice dobře pozorovat přeliv obyvatel v rámci sledovaných skupin. Trendy přelivu a změn v jednotlivých skupinách obyvatelstva jsou naznačeny červenými šipkami. Předproduktivní věk pomalu klesá, přičemž nejde o zásadní pokles (*do 10 %*). Velký pokles je ve městě Hostinné u osob v produktivním věku. Tato skupina obyvatel je zcela zásadní pro ekonomickou aktivitu města a plnění městského rozpočtu. Pokles o více než $\frac{1}{4}$ za 20 let je zcela markantní a může znamenat dalekosáhlé důsledky pro fungování města. Jde o jednu z největších výzev, kterým čelí většina českých měst. Ta může být řešena zatraktivněním prostředí města či větším počtem pracovních příležitostí, které mohou ovlivnit migraci do

města, či přirozeným přírůstkem obyvatelstva, který je však ze strany města daleko náročnější stimulovat a ovlivnit.

Z hlediska postproduktivního věku markantně roste počet osob. Za 20 let je nárůst této složky populace o více než tři čtvrtiny. Tento fakt znamená větší poptávku po zboží a především službách, které tato věková skupina osob poptává. Může se jednat o velkou příležitost, kterou město v tomto ohledu má. Starobní důchody samozřejmě nejsou výdajem městského rozpočtu, ale mohou být značným způsobem jeho naplněním. Zároveň jde o výzvu, ve které by se mělo město postupně více a více přizpůsobovat požadavkům osob v této věkové skupině.

Pro analýzu věkových skupin je velice často používán tzv. **index stáří**². Tento index hovoří o stárnutí, nebo naopak mládnutí populace na daném území. V našem konkrétním případě index vyjadřuje, kolik obyvatel starších 65 let a více připadá na 100 dětí ve věku nižším 15 let. Je-li výsledný podíl nižší než hodnota 100 %, znamená, že je větší podíl dětské složky obyvatelstva. Při přesáhnutí hodnoty 100 % je počet obyvatel 65+ vyšší, než počet dětské složky obyvatelstva. Optimální je co nejnižší hodnota tohoto indexu (Český statistický úřad, 2022b).

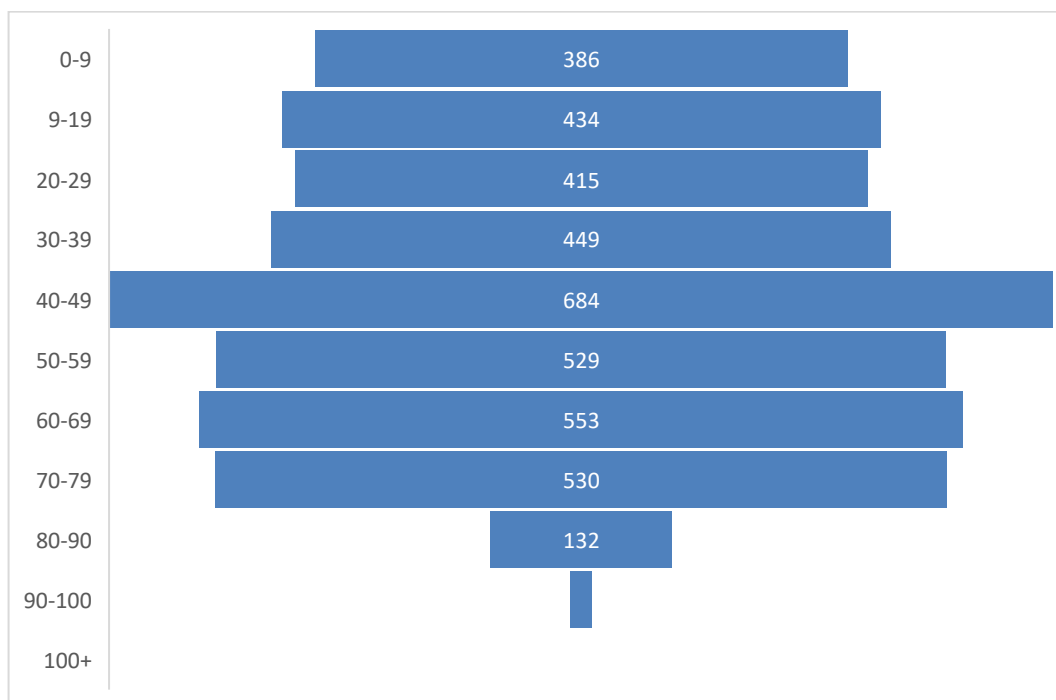
V roce 2001 byl index stáří v Hostinném roven hodnotě 71,8 %, což znamenalo velice příznivý výsledek. V roce 2011 se tento pozitivní výsledek zhoršil a výsledkem byla průměrná hodnota lehce převyšující stanovenou mez, výsledná hodnota indikátoru index stáří byla 101,4 %. V roce 2021 index dosáhl hodnoty 157,8 %. Jak již bylo zmíněno v textu výše, trend stárnutí populace je v Hostinném zcela zřetelný a velice rychlý. Tento trend by měl být ze strany vedení města správně manažersky uchopen, jelikož nemusí zásadně znamenat špatnou predispozici pro rozvoj města. Je třeba s tímto faktem pracovat a překllopit jej z hrozby do příležitosti.

Aktuální situaci ve městě Hostinné, ke konci roku 2021, lze shrnout věkovou pyramidou, která proporcionálně určuje jednotlivé bližší věkové skupiny a lze na jejím základě predikovat vývoj struktury obyvatelstva města v následujících letech. Věková pyramida je graficky znázorněna na následujícím grafu. U tohoto typu grafu není potřeba počítat pravděpodobnost, že se nějaká hypotéza stane. U věkové pyramidy je jasně dané, jak jednotlivá patra propadávají dolů a zda je možné, aby horní patra dokázala obhospodařit patra nižší (Graf 7: Věková pyramida města Hostinné, 2021)

.....

² Index stáří = (počet obyvatel v postproduktivním věku/počet obyvatel v předproduktivním věku) *100; optimem je minimální hodnota indexu

Graf 7: Věková pyramida města Hostinné, 2021



Zdroj: Vlastní zpracování; (Český statistický úřad, 2023e)

Z grafu výše (Graf 7: Věková pyramida města Hostinné, 2021) lze predikovat neustále se zvětšující počet osob v postproduktivním věku, který je způsoben především vyšší měrou dožití obyvatelstva. Z grafu lze dále vyčíst především extrémně velký počet osob ve věkovém rozmezí 40-49, který bude během 1-2 SLBD v postproduktivním věku, přičemž těmto osobám není ekvivalentní počet osob v předproduktivním věku, dětí. S neustále se zvyšující mírou dožití bude pro město stále náročnější zajistit vysoce kvalitní podmínky pro osoby v postproduktivním věku na základě ekonomicky aktivního obyvatelstva, které generuje příjmy městského rozpočtu.

Vzdělání

Zkráceným termínem „vzdělání“ se rozumí nejvyšší dosažené vzdělání. Obecně se vzdělání kóduje podle Klasifikace kmenových oborů vzdělání (KKOV)³, přičemž pro účely demografické klasifikace je toto třídění i na nejjemnější úrovni příliš jemné, a proto se v rámci demografie zužuje na agregované skupiny. Pro účely toho dokumentu jsou zvoleny kategorie, které jsou použity v rámci oficiálního sčítání osob, které provádí Česká

.....

³ Česká verze mezinárodní klasifikace ISCED 97

republika. V následující tabulce jsou uvedeny počty osob v jednotlivých kategoriích za poslední tři sčítání, tedy roky 2001, 2011 a 2021.

Tabulka 5: Vzdělanost obyvatelstva a index vzdělanosti ve městě Hostinné – 2001, 2011 a 2021

Stupeň dokončeného vzdělání	Rok		
	2001	2011	2021
Obyvatelstvo 15+ let	4 096	3 713	3 509
Bez vzdělání	16	15	31
Základní vzdělání	1 207	990	708
Středoškolské včetně vyučení (bez maturity)	1 664	1 497	1 410
Úplné střední s maturitou vč. nástavbového a pomaturitního	812	892	845
Vyšší odborné	124	45	29
Vysokoškolské	220	259	285
Bez udání vzdělání	53	15	201
Index vzdělanosti	200,76	210,91	207,75

Zdroj: Vlastní zpracování; (Český statistický úřad, 2001c), (Český statistický úřad, 2011), (Český statistický úřad, 2021)

Z tabulky výše vyplývá (*Tabulka 5: Vzdělanost obyvatelstva a index vzdělanosti ve městě Hostinné – 2001, 2011 a 2021*), že ve městě Hostinné je poměrně stabilní vzdělanost obyvatelstva, přičemž na hodnotu tohoto ukazatele nemá vliv pouze klesající počet obyvatel a nárůst osob bez udání vzdělání. Z hlediska vývoje počtu osob s dosaženým vysokoškolským vzděláním je nárůst mezi lety 2001 a 2011 o více než 17 % a mezi lety 2001 a 2021 dokonce o téměř 30 %.

Rostoucí míra **indexu vzdělanosti**⁴ je brána jako pozitivní jev. Čím vyšší je hodnota tohoto indexu, tím vzdělanější obyvatelstvo na daném území je. Pro porovnání s ČR byla hodnota indexu vzdělanosti v ČR v roce 2011 226,93 a v roce 2021 242,2. Tato čísla mohou být pro porovnání na první pohled zavádějící, jelikož například Hlavní město Praha disponuje hodnotou indexu vysoce převyšující 250. Královéhradecký kraj je v rámci této statistiky nadprůměrným krajem a hodnoty jsou ve stejné hladině jako u města Hostinné. Z celkového pohledu lze konstatovat, že je ve městě Hostinné pozitivní trend indexu vzdělanosti a celková vzdělanost obyvatelstva dosahuje uspokojivých hodnot.

.....

⁴ **Index vzdělanosti** neboli *educational index* je součtem vážených podílů obyvatel v jednotlivých vzdělanostních skupinách z celkového počtu osob starších 15 let. Bližší specifiky výpočtu, který provedla společnost DRAG s.r.o. lze nalézt na příslušném odkazu

1.2.2 Sociální situace

Výskyt národnostních menšin je na území města Hostinné poměrně malý. Dle dat z posledního Sčítání lidu, domů a bytů v roce 2021 se k národnostním menšinám přihlásilo méně než 2,28 % veškerých obyvatel. Konkrétně se k nim ve městě přihlásilo 94 obyvatel: moravská 14; slovenská 48; polská 4; německá 6; romská 6; ruská 1; ukrajinská 9; vietnamská 6 (Český statistický úřad, 2022e).

Na druhou stranu je nezbytné k těmto datům dodat, že se k české národnosti přihlásilo pouze 2 557 obyvatel, z čehož vyplývá, že pouze 64,2 % obyvatel uvedlo svou národnost. Je možné polemizovat, z jakého důvodu nabývá číslo takto nízké hodnoty, leč to není účelem tohoto strategického dokumentu. Co se týče soužití obyvatel s národnostními menšinami, lze jej označit jako bezproblémové (Český statistický úřad, 2023f).

Sociálně patologické jevy

Sociálně patologické jevy jsou takové jevy, které společnost označuje jako nežádoucí. Společností jsou takto označovány, jelikož porušují sociální, morální či právní normy společnosti, jsou jimi například: kriminalita, toxikomanie, vandalismus, domácí násilí, atd. Tyto sociálně patologické jevy jsou obtížně měřitelné. Z vyjádření zástupců města i samotných obyvatel jsou tyto jevy zanedbatelným problémem města Hostinné a nejsou tedy prioritní hrozbou pro občany města.

Sociálně slabé a sociálně znevýhodněné skupiny obyvatel

Sociálně slabými jsou v tomto dokumentu označováni jedinci (či skupiny obyvatel), kteří nejsou slabí z pohledu sociálního, nýbrž ekonomického (tzv. „ekonomicky slabí“). Pokud se budeme držet této definice, sociálně slabými označujeme jedince, kteří nedisponují dostatečnými finančními prostředky pro pokrytí nezbytných výdajů. Tyto konsekvence mohou vést k platební neschopnosti, která je často řešena formou půjček a následným postupným zadlužováním, které může vést k exekuci nebo dokonce sociálně patologickým jevům. Za **sociálně znevýhodněné skupiny** obyvatel lze považovat například osoby s tělesným či duševním postižením, matky s dětmi bez přístřeší a řadu dalších skupin.

Podobně jako u sociálně patologických jevů je zcela nemožné zjistit konkrétní počty a specifika výše zmíněných skupin obyvatel. Z oficiálních a relevantních zdrojů lze z hlediska této problematiky zjistit například to, která právnická či fyzická osoba je v platební neschopnosti neboli insolvent⁵. Ke dni 20. 04. 2023 bylo na území města Hostinné nalezeno 232 dlužníků (Ministerstvo spravedlnosti České republiky, 2023). Město Hostinné

.....

⁵ *Insolvence, neboli platební neschopnost je situace, ve které dlužník není schopen splácet své závazky věřiteli* (Česko, 2007b)

nemá představu o tom, kolik osob na území města lze považovat za sociálně slabé či sociálně znevýhodněné.

1.2.3 Spolková, osvětová a informační činnost

Termínem sociální život ve městě lze označit existenci a činnost nejrozličnějších zájmových skupin či sdružení na území města Hostinné a řady dalších akcí a činností shrnutých v této kapitole. Díky těmto aktivitám se ve městě mohou vytvářet či udržovat sociální interakce mezi jednotlivými skupinami obyvatel. Tyto vztahy formují pocit sounáležitosti mezi občany, spolky či sdruženími a městem jako takovým. Veškeré aktivity shrnuté v této kapitole pomáhají pozitivně ovlivnit rozvoj města a slouží také k plnění rozvojových plánů či cílů. Zároveň tyto činnosti a duch města jako takový hrají významnou roli při rozhodování, zda se do našeho města přestěhovat či nikoliv.

Na území města Hostinné působí celá řada spolků, jejichž náplň činností je zcela různorodá. Cílem tohoto dokumentu není vyjmenovat veškeré spolky a jejich činnosti, ale spíše informovat o tom, že existují dotační prostředky města, které tyto spolky čerpají a zdůvodnit vynakládání těchto prostředků. Město Hostinné si činnosti spolků velice váží a snaží se je, právě formou dotací, co nejvíce podporovat. Tyto spolky nepořádají činnosti pouze pro své členy, ale také pro veškeré obyvatele města a jeho návštěvníky a pomáhají také s rozvojem cestovního ruchu. Jejich činnosti přispívají k soudržnosti obyvatel/návštěvníků a k pomoci se smysluplným vyplněním jejich volného času. Nejvíce využívají dotační prostředky sportovní oddíly, které se věnují nejrozličnějším sportům, účastní se soutěží a snaží se popularizovat sportovní aktivity pro širokou veřejnost a především mladé talenty. Prostředky využívají také na akce pro širokou veřejnost. Seznam spolků, jež není definitivní, lze nalézt na následujícím [odkaze](#).

Co se týče možností trávení volného času, mají obyvatelé města Hostinné na výběr poměrně pestré škálu. Na webových stránkách města, kde existuje [kalendář akcí](#), vylepovacích plochách, sociálních sítích a dalších komunikačních kanálech zveřejňuje město většinu akcí na svém území.

Za zmínku stojí především Porciunkule. Jedná se o tradiční pout', která probíhá v českých městech se sídlem františkánského řádu a má dlouholetou tradici. Tato akce je pořádána během prvního srpnového víkendu a je největší společenskou, tradiční, událostí ve městě. Během Porciunkule probíhají ve městě trhy, koná se řada kulturních akcí, koncertů věhlasných umělců, představení pro děti a nesmí chybět také kolotoče a adrenalinové atrakce. Více informací o akci a její historii lze nalézt na [oficiálních stránkách události](#).

Město disponuje třemi kulturními institucemi, které zaštiťuje Františkánský klášter Hostinné. Těmito institucemi jsou Městská knihovna, Galerie antického umění a Městské muzeum.

Ve městě probíhá řada kulturních akcí. Namátkou lze vyjmenovat koncerty, dětský karneval, jarmarky, čarodějnice, den dětí, pochod Karla Klíče, Klášterní struny, Dny evropského dědictví, ... Jak již bylo zmíněno výše, přehled akcí je dostupný na následujícím [odkaze](#).

Obrázek 10: Františkánský klášter Hostinné



Zdroj: (Turistický portál Královéhradeckého kraje, 2023)

Informovanost občanů a její kvalita

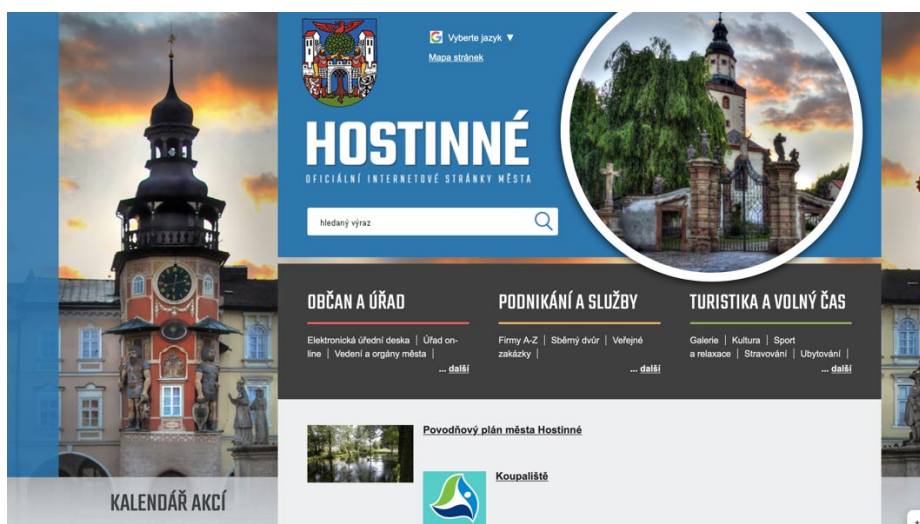
Informační společnost, jak již název napovídá, je založena na inteligentním a intenzivním využívání informací, které jsou klíčové při dosahování zisku. Zisk není v této „definici“ brán pouze jako finanční zisk, ale především jako intelektuální či společenský statut. Informaci jako takovou je velice těžké definovat, jelikož je v nejrůznějších oborech vědy vymezována odlišně (Ondřej Šlapák, 2003). Z pohledu tohoto strategického dokumentu slouží ke snížení nejistoty, získání pocitu sounáležitosti, participace, a ke snaze změnit povinnou informovanost veřejnosti ve znalost. Město Hostinné se snaží o oboustrannou komunikaci k občanům nejrůznějšími informačními kanály. Management toku informací je pro město klíčový a proto volí kanály přívětivé k občanům a formu komunikace jako zcela jasnou, přímou, bez komunikačních šumů.

Pro účely co nejvyšší kvality poskytovaných informací města k občanům se všemi náležitostmi má město vytvořenou „[Komunikační strategii města Hostinné](#)“, která se zabývá

a definuje komunikaci města k občanům. Město Hostinné nemá vytvořenou pozici specializovanou na PR⁶. Cílovými skupinami komunikační strategie jsou především obyvatelé města, podnikatelé, turisté (*návštěvníci*) a média (Město Hostinné, 2017).

Hlavním komunikačním kanálem města Hostinné jsou **internetové stránky**, <http://www.hostinne.info>. Provoz těchto internetových stránek, spolu s jejich aktualizací, řeší vnitřní předpis, který definuje postupy, činnosti a povinnosti zaměstnanců při zveřejňování informací. Na primárních internetových stránkách lze tedy dohledat jak veškeré povinně zveřejňované informace, tak řadu dalších informací, které chce město poskytovat svým občanům. Občan si na těchto webových stránkách dohledá veškeré potřebné informace o městu od A do Z, respektive od rozpočtu města, přes kontakty na subjekty veřejné správy až po odkazy na volnočasové aktivity.

Obrázek 11: Úvodní stránka internetových stránek města Hostinné



Zdroj: Oficiální stránky města; (Město Hostinné, 2023f)

Dalším velice podstatným komunikačním kanálem je **Zpravodaj města Hostinné**. Tento měsíčník informuje občany města Hostinné o aktuálním dění územního samosprávného celku. Vychází v nákladu 2000 ks a je fyzicky doručován do poštovních schránek všech obyvatel. V .pdf formátu lze také zpravodaj stáhnout v online podobě na oficiálních internetových stránkách města, viz výše.

.....

⁶ PR = Public Relations, neboli vztahy s veřejností jsou součástí komunikačního mixu a budují vztahy s okolím města

Obrázek 12: Titulní strana Zpravodaje města Hostinné

ZPRAVODAJ MĚSTA HOSTINNÉ

PROSINEC 2022

ADVENT JE TU ...

Vážení a milí spoluobčané, nastává opět sváteční čas, období, které pro většinu z nás patří k nejkrásnějším v roce. Jsou to dny adventu, ohlašující vánoční svátky. Čas klidu a pokoje, čas sladce vonícího cukroví, čas nazdobených vánočních stromků, splněných přání, rozzářených dětských očí, čas dárek a radosti s pohodou.

Po dvouleté pauze jsme měli možnost opět společně rozsvítit vánoční strom na náměstí a to znamená, že za čtyři týdny jsou tu Vánoce. Ještě před nimi nás po celý adventní čas v Hostinném čeká pestrá nabídka adventních a vánočních akcí. Můžeme se zase scházet a potkávat, a to je dobře.

Ale Vánoce to nejsou jen dárečky a překvapení, ale především láska, porozumění a štěstí.

Štěstí hlavně v tom, že jsme spolu. O Vánocích myslíme na ty, na kterých nám opravdu záleží. Přeji vám, ať je po vašem boku vždy někdo, s kým se můžete o to všechno krásné podělit. Věřím, že i vy v tento čas dokážete alespoň na chvíli zapomenout na všední shon a budete moci svátky prožít v radosti a pohodě.

Děkuji všem, kteří se svou celoroční námahou a poctivou prací zasloužili, abychom si mohli společně tento krásný čas v klidu vychutnat, krásný čas Vánoc připomenout a v klidu i pohodě především prožít.

Přeji vám z celého srdce ty nejkrásnější Vánoce.

Dagmar Sahánková
starostka města



PROVOZ MĚSTSKÉHO ÚŘADU A INFOCENTRA O VÁNOČNÍCH SVÁTČÍCH

Městský úřad	
Pá	23. 12. 2022 8:00 – 11:00 (pouze pokladna)
Út	27. 12. 2022 8:00 – 11:00
St	28. 12. 2022 8:00 – 17:00
Čt	29. 12. 2022 8:00 – 11:00
Pá	30. 12. 2022 8:00 – 11:00 (pouze pokladna včetně podatelny)
Infocentrum	
Pá	23. 12. 2022 8:00 – 11:00 (podatelna)
Út	27. 12. 2022 8:00 – 15:00
St	28. 12. 2022 8:00 – 15:00
Čt	29. 12. 2022 8:00 – 15:00
Pá	30. 12. 2022 zavřeno
So	31. 12. 2022 zavřeno



ZODPOVĚDNÝ ZASTUPITEL

Vážení občané Hostinného,

máme po volbách do zastupitelstev obcí pro období 2022–2026. I díky vašim hlasům bylo zvoleno nové zastupitelstvo města, které je kolektivním orgánem obce, který je přímo volen jejími obyvateli. Jako jediný orgán obce je vytvořen přímou volbou, a měl by do rozhodování nejvíce přenášet vůli voličů.

Proto pevně věřím, že všichni, jak v zastupitelstvu sedíme, tak v sobě máme chuť a touhu pracovat na tom, aby bylo Hostinné ještě krásnější. Všichni chceme, aby se nám v Hostinném žilo dobře, chceme

Přijemné prožití
vánočních svátků
a v novém roce
pozitivní mysl,
pohodu, lásku
a zdraví
přeje
město Hostinné



ten náš prostor udělat příjemnějším pro život. Věřím, že všichni tady toužíme po Hostinném, na které budeme náležitě hrdí, po krásném městě se skvělými školami, rozmanitými možnostmi zaměstnání či podnikání, po hladce průjezdných silnicích i nepřehledném množství volnočasových aktivit. (pokračování na str. 2)

Zdroj: Oficiální stránky města; (Město Hostinné, 2023f)

Nedílnou součástí komunikace každé obce v České republice je **úřední deska**. Tento způsob komunikace je povinný ze zákona a je městem dodržován. Úřední deska města se nachází na Náměstí v Hostinném a veškeré dokumenty vyvěšené na této desce jsou zveřejňovány 1:1 taktéž na elektronické úřední desce dostupné na webových stránkách města.

Nedílnou součástí komunikace je také **informační centrum** (*Turistické informační centrum Hostinné, Náměstí 70*) města, ve kterém mohou (*nejen*) turisté nalézt potřebné informace o městě a blízkém okolí. Informační centrum také poskytuje informace o dopravních spojkách, zprostředkovává nákup vstupenek na kulturní a sportovní akce a celou

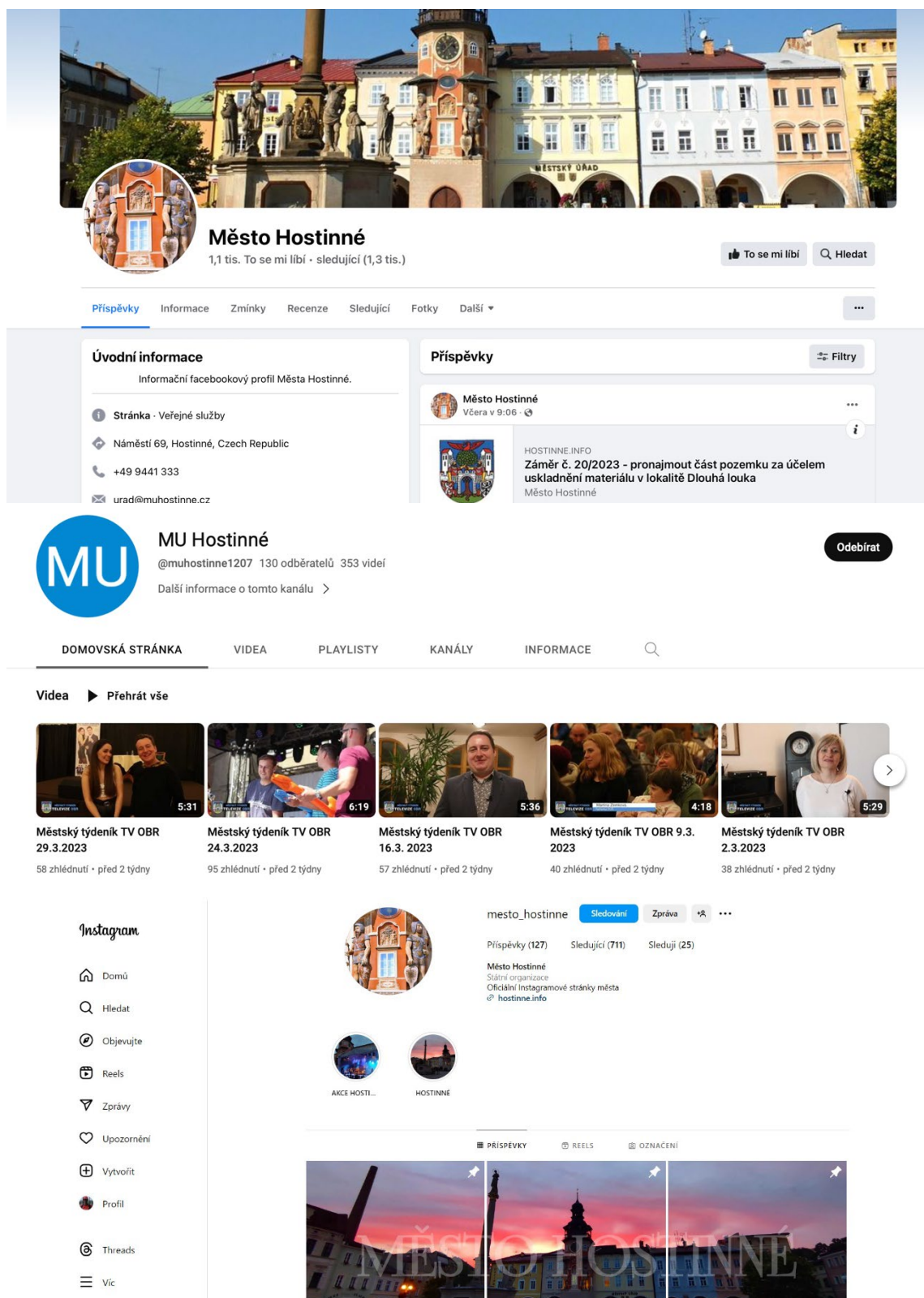
řadu dalších úkonů. Další možností komunikace jsou výlepové plochy, které jsou rozmístěny po celém městě.

Občané mohou být informováni také **SMS infokanálem**, který je využíván více, než 300 obyvateli a slouží primárně pro informace ohledně přerušení dodávek plynu, vody, elektřiny, či k dopravním událostem. Zřídka může být využíván k informování občanů o kulturních a jiných akcích. Pro nahlašování závad mohou obyvatelé využít také **e-mailové korespondence**, pro kterou slouží adresa „zavady@muhostinne.cz“.

K informování občanů je využíván také **místní bezdrátový rozhlas**, který je součástí varovného informačního systému. Každý páteční podvečer probíhá pravidelné informování/hlášení o chystaných kulturních či sportovních akcích.

V neposlední řadě (*last but not least*) je třeba zmínit trend **sociálních sítí**. Město Hostinné má profil na Facebooku, YouTube a Instagramu. V rámci těchto sociálních sítí se snaží město méně formální cestou informovat o dění ve městě, zvát na akce pořádané městem, informovat o uzavírkách, o otevíracích dobách lékařů, o volných pracovních místech, sdílet fotografie z proběhlých akcí a řadu dalšího. Na YouTube se jedná především Městský týdeník, kde jsou formou videí prezentovány proběhlé akce ve městě.

Obrázek 13: Profily na sociálních sítích města Hostinné



Zdroj: Sociální sítě města Hostinné; (Město Hostinné, 2023k), (Město Hostinné, 2023b)

1.3 Hospodářství

Hospodářství je velice široký pojem a má odlišné významy z hlediska oboru zkoumání. Z pohledu strategického plánování jde především o oblasti ekonomie a ekonomiky. V tomto dokumentu hovoříme o hospodářství jako o ekonomice města Hostinné. Jedná se o souhrn veškerých výrobních faktorů a sektorů hospodářství, primární až kvartérní, na tomto území, z tržního i netržního sektoru.

1.3.1 Ekonomická situace

Charakter hospodářství

Charakter hospodářství je dán jak historickým vývojem (14), tak přírodními podmínkami (17). Město Hostinné je městem s tradicí průmyslové výroby, charakter hospodářství volně navazuje na kapitolu 1.1.3. Základní historie města a vliv na její současnost (23).

Město Hostinné je známé především díky papírenství, respektive výrobě papíru. Zásadním milníkem pro město byl rok 1836, kdy došlo k založení první papírny bratry Kiesligovými. O historii papírenství lze více informací dohledat na následujícím [odkaze](#). V roce 1872 byla ve městě postavena plynárna a pivovar. Následovala škrobárna a továrna na výrobu strojů, slévárna železa, přádelna hedvábí a tkalcovna. Na konci 19. století bylo město průmyslovým zázemím Krkonoš a de facto z této historie žije dodnes.

V současnosti je hospodářská činnost ve městě jiná, přičemž nadále převládá průmyslový charakter města. Ten je zastoupen především papírenským a textilním průmyslem. V následujících kapitolách je současný stav města detailně popsán a analyzován.

Obrázek 14: Dobová fotografie papírny v Hostinném



Zdroj: (KRPA Paper, 2023)

Struktura podnikatelských subjektů

Struktura podnikatelských subjektů ve městě Hostinné je zcela klíčová pro analýzu ekonomické situace. Data z této oblasti demonstrují míru podnikatelské aktivity na území a po zasazení do kontextu mají zásadní vypovídající hodnotu o kvalitě, rozdělení či stabilitě podnikatelského prostředí ve městě.

Ve městě Hostinné bylo k 31. 12. 2021 registrováno 824 podnikatelských subjektů, přičemž aktivních z nich bylo zjištěno 400, tedy 48,54 %. Následující tabulka shrnuje strukturu těchto podnikatelských subjektů z hlediska právní formy a se zvýrazněním hlavních typů.

Tabulka 6: Podnikatelské subjekty dle právní formy; 31. 12. 2022

	Registrované podniky	Podniky se zjištěnou aktivitou
Fyzické osoby	666	317
podnikající dle živnostenského zákona	666	317
podnikající dle jiného než živnostenského zákona	15	13
zemědělstí podnikatele	4	3
Právnícké osoby	158	83
obchodní společnosti	67	56
akciové společnosti	4	4
družstva	1	0
Celkem	824	400

Zdroj: Vlastní zpracování; (Český statistický úřad, 2023j)

Jak již bylo zmíněno výše, pro relevantní zhodnocení situace musí být tyto hodnoty zasaženy do kontextu. Nejlepším nástrojem je počet ekonomických subjektů se zjištěnou aktivitou na počet obyvatel, respektive 1000 obyvatel.

Město Hostinné má hodnotu výše zmíněného indikátoru 91,55. Tato hodnota je v porovnání s Českou republikou (147,33) i Královéhradeckým krajem (133,2) poměrně nízká. Pokud však tuto hodnotu porovnáme mezi všemi obcemi, jedná se o relativně dobrý výsledek. Tento fakt je podpořen tím, že celorepublikový a krajský průměr „táhnou nahoru“ velká města, pro zajímavost hodnota hlavního města Prahy je 269 (Národní síť zdravých měst ČR a COŽP Univerzity Karlovy, 2023). Bližší porovnání hodnot lze provést porovnáním s obcí zájmu výpočtem, viz výše.

Dalším kritériem pro definování struktury podnikatelských subjektů je kritérium převládající podnikatelské činnosti. Z hlediska tohoto kritéria můžeme říci, jaké odvětví v rámci

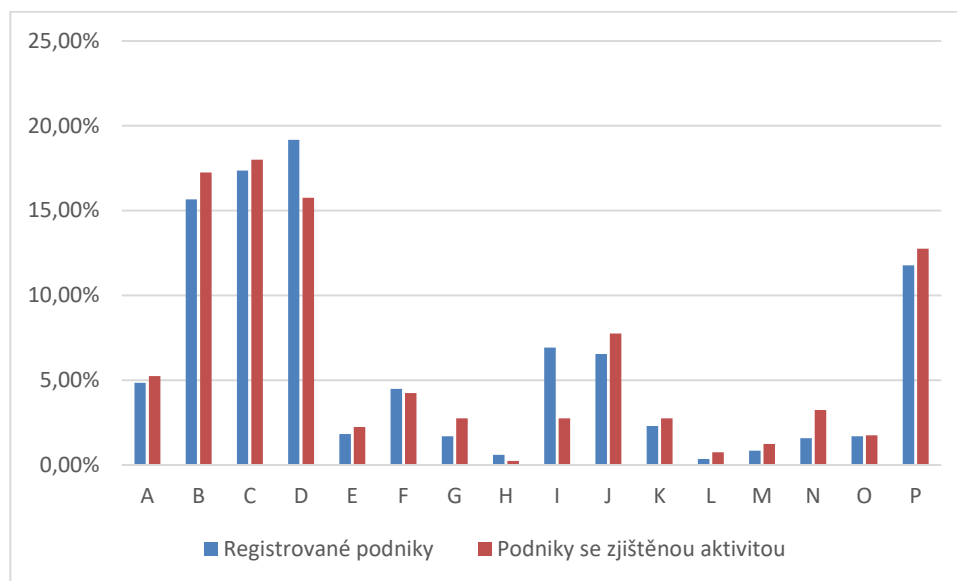
místní ekonomiky převládá. Tato informace poskytne městu Hostinné zásadní informace o převažujících odvětvích v rámci hospodářských činností, dle kterého může město rozhodovat o alokaci prostředků atd. Tyto informace shrnuje následující tabulka, která je také převedena kvůli grafickému znázornění a důležitosti do grafu. Tabulka má v prvním sloupci označení jednotlivých převažujících činností. Toto označení je využito pro přehlednost u grafu.

Tabulka 7: Podnikatelské subjekty podle převažující činnosti (31. 12. 2022)

Vlastní označení	Oblast převažující činnosti	Registrované podniky	Podniky se zjištěnou aktivitou
A	Zemědělství, lesnictví, rybářství	40	21
B	Průmysl celkem	129	69
C	Stavebnictví	143	72
D	Velkoobchod a maloobchod; opravy a údržba motorových vozidel	158	63
E	Doprava a skladování	15	9
F	Ubytování, stravování a pohostinství	37	17
G	Informační a komunikační činnosti	14	11
H	Peněžnictví a pojišťovnictví	5	1
I	Činnosti v oblasti nemovitostí	57	11
J	Profesní, vědecké a technické činnosti	54	31
K	Administrativní a podpůrné činnosti	19	11
L	Veřejná správa a obrana; povinné sociální zabezpečení	3	3
M	Vzdělávání	7	5
N	Zdravotní a sociální péče	13	13
O	Kulturní, zábavní a rekreační činnosti	14	7
P	Ostatní činnosti	97	51

Zdroj: Vlastní zpracování; (Český statistický úřad, 2023)

Graf 8: Podnikatelské subjekty podle převažující činnosti (31. 12. 2022); v %



Zdroj: Vlastní zpracování; (Český statistický úřad, 2023)

Z tabulky (Tabulka 7: Podnikatelské subjekty podle převažující činnosti (31. 12. 2022)) a grafu (Graf 8: Podnikatelské subjekty podle převažující činnosti (31. 12. 2022); v %) vyplývá, že největší množství aktivních podnikatelských subjektů mělo registrováno svoji profesi **stavebnictví** (72 subjektů; 18 %), následovaný **průmyslem** (69 subjektů; 17,25 %) a **velkoobchodem a maloobchodem, opravami a údržbou motorových vozidel** (63 subjektů; 15,75 %). Na druhé straně nejméně zastoupených subjektů bylo v profesi **peněžnictví a pojišťovnictví** (1 subjekt; 0,25 %).

Město Hostinné má vytvořený vlastní rejstřík firem na oficiální stránce města. Tento rejstřík je kategorizován a občané si v něm mohou snadno nalézt firmu podnikající na území města. Tento rejstřík firem není kompletní, jelikož je založen na principu dobrovolnosti a je dostupný na následujícím [odkaze](#).

Z dat dostupných prostřednictvím statistického úřadu je velice těžké vyčíst počty zaměstnanců jednotlivých firem, jelikož více než polovina z nich (58,13 %) nedeklaruje svůj počet zaměstnanců a třetina všech subjektů (33,61 %) nemá žádného zaměstnance. Přibližně 3 % subjektů zaměstnává 5+ zaměstnanců. Největším zaměstnavatelem ze všech subjektů registrovaných v Hostinném je KRPA PAPER a.s., která je v kategorii 200-249 zaměstnanců. Následující tabulka (Tabulka 8: Největší zaměstnavatelé Hostinné) uvádí největší zaměstnavatele ve městě. V tabulce jsou, dle ARES, veškeré firmy působící na území města s vyšším počtem zaměstnanců, než 25 v roce 2023.

Tabulka 8: Největší zaměstnavatelé Hostinné

Název společnosti	Převažující předmět činnosti	Počet zaměstnanců
Model Obaly a.s.	Výroba obalů	1 000-1 499*
Sdružení ozdravoven a léčeben okresu Trutnov – středisko Rehabilitační ústav Hostinné	Zdravotní a sociální služby	250-499**
KRPA PAPER, a.s.	Výroba papíru	200-249
Město Hostinné	Veřejná správa	50-99
Automotiv-Petex s.r.o.	Výroba textilních a gumových autokoberců	50-99
Střední škola a Základní škola Sluneční, Hostinné	Školství	50-99
Krkonošské gymnázium a Střední odborná škola	Školství	50-99
Základní škola Karla Klíče Hostinné	Školství	50-99
Stavby Flamberg s.r.o.	Stavebnictví	25-50
Výchovný ústav, střední škola a středisko výchovné péče, Hostinné	Školství	25-50
Mateřská škola Hostinné	Školství	25-50
Technické služby města Hostinné, p. o.	Technické služby	25-50
KRKONOŠSKÉ PAPIRNY a.s.	Servisní činnosti	25-50

Vysvětlivky: * = V pobočce v Hostinném je zaměstnáno okolo 280 zaměstnanců. ** = jedná se o počet zaměstnanců v celém Sdružení ozdravoven a léčeben okresu Trutnov.

Zdroj: Vlastní zpracování; (Ministerstvo financí ČR, 2023b)

V této kapitole je nezbytné zmínit i otázku brownfieldů⁷. Na území města Hostinné se nenachází žádný brownfield, který by byl veden v Národní databázi brownfieldů (CzechInvest, 2023).

1.3.2 Trh práce

Trh práce je místem, kde se setkává nabídka jednoho z primárních výrobních faktorů, práce, s její poptávkou. Lidé na tomto trhu nabízejí své tvrdé a měkké dovednosti společně se svým volným časem výměnou, především, za důchod, respektive mzdu. V této kapitole bude analyzován trh práce v Hostinném především z hlediska jeho struktury.

.....

⁷ **Brownfield** je postindustriální půda, která je výsledkem antropogenních aktivit a nachází se v městských centrech. Zjednodušeně jej můžeme definovat jako nemovitost, která je nedostatečně využívána či zanedbávána. Tato místa, brownfieldy, jsou ideální pro proces regenerace, během kterého mohou tato místa dostat nový život. V rámci udržitelného rozvoje je využití brownfieldů jednou ze zelených aktivit, které přispívají k znovuvyužití prostor, dávají jim nový smysl a zároveň chrání před stavbami na zelené louce, které jsou zcela proti myšlenkám udržitelného rozvoje (Naveed Ahmad et al., 2018)

Ekonomická aktivita obyvatelstva

V posledním sčítání obyvatel, proběhlém v roce 2021, se ekonomická aktivita obyvatelstva (EAO) obcí neměřila, respektive nebyly zveřejněny výsledky této statistické jednotky. Pro zajímavost jsou v dokumentu uvedeny zveřejněné údaje za měření v letech 2001 a 2011 (*poslední SLBD s údaji za obce*), které jsou doplněny o předpokládaný počet EAO vypočtený na základě indexu. Index byl vytvořen na základě průměrné změny EAO v celorepublikovém měřítku za posledních 10 meziročních období. Indexem šlo predikovat pouze EAO, jelikož ostatní data nebyla k dispozici. V porovnání s bývalým okresem Trutnov je město Hostinné svými hodnotami velice blízko průměrným hodnotám.

Tabulka 9: Ekonomická aktivita obyvatelstva v Hostinném v letech 2001 a 2011, s predikcí pro rok 2021

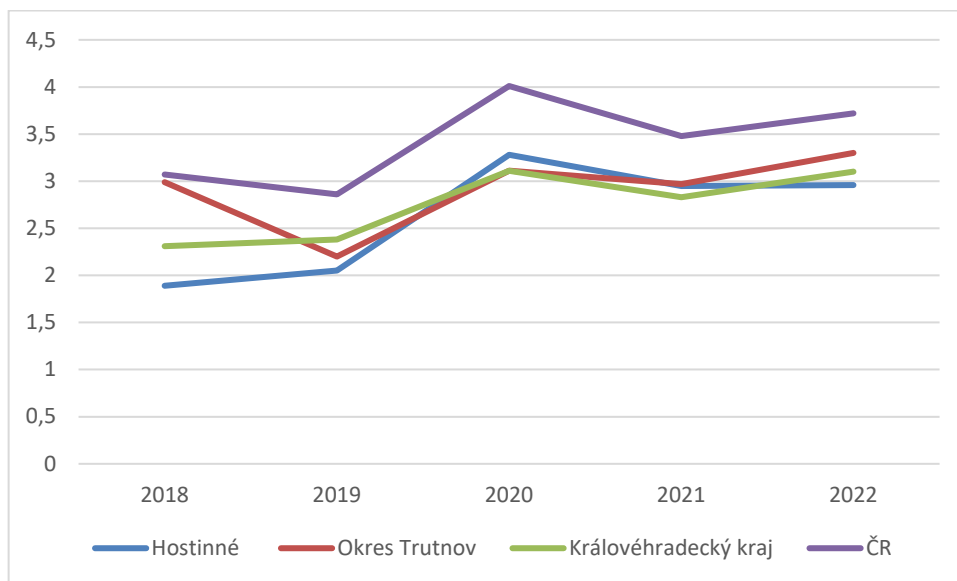
Ekonomická aktivita			2001	2011	2021*
Obyvatelstvo celkem			4 886	4 519	4265
Ekonomicky aktivní celkem			2 605	2 095	2125
v tom	Zaměstnaní		2 456	1 918	
	z toho	Pracující důchodci	87	93	
		Ženy na mateřské dovolené	39	44	
	Nezaměstnaní		149	177	
Ekonomicky neaktivní celkem			2 233	2 194	
z toho	Nepracující důchodci		1 014	1 117	
	Žáci, studenti, učni		791	645	
Osoby s nezjištěnou ekonomickou aktivitou			48	801	

Zdroj: Vlastní zpracování; (Český statistický úřad, 2023g), (Český statistický úřad, 2023h), (Český statistický úřad, 2021)

Obecná míra nezaměstnanosti

Podíl nezaměstnaných osob, neboli obecná míra nezaměstnanosti osob, vyjadřuje podíl dosažitelných uchazečů o zaměstnání ve věku 15-64 let ze všech obyvatel ve stejném věku. Ministerstvo práce a sociálních věcí ČR začalo tento index zveřejňovat v roce 2012 (Ministerstvo pro místní rozvoj České republiky, 2022a). Následující graf (*Graf 9: Podíl nezaměstnaných osob Hostinné v porovnání s většími celky veřejné správy; 2018-2022*) porovnává tento index mezi městem Hostinné a většími celky veřejné správy (*bývalý okres, kraj, celou ČR*).

Graf 9: Podíl nezaměstnaných osob Hostinné v porovnání s většími celky veřejné správy; 2018-2022



Zdroj: Vlastní zpracování; (Český statistický úřad, 2023d),

Z grafu (Graf 9: Podíl nezaměstnaných osob Hostinné v porovnání s většími celky veřejné správy; 2018-2022) vyplývá, že podíl nezaměstnaných osob měl podobný trend u všech sledovaných celků. Rostoucí celkový trend podílu nezaměstnaných osob můžeme přičíst pandemii SARS CoV-2 (*Covidu-19*), respektive s ní související recesí. Z celkového pohledu však můžeme hodnotit hodnoty grafu jako uspokojivé. Jako zdroj dat byla využita data Ministerstva práce a sociálních věcí České republiky, která byla přepočtena na základě měsíčních výsledků podílů nezaměstnaných osob. Lze polemizovat, zda jsou takto nízké hodnoty nezaměstnanosti, respektive indexu, pozitivní či negativní pro ekonomickou situaci. Z obecného hodnocení analytické části tohoto dokumentu lze říci, že ideální nezaměstnanost se pohybuje okolo 3 %, což všechny zmíněné celky naplňují.

1.3.3 Cestovní ruch

Světová organizace cestovního ruchu definuje cestovní ruch takto: „*Cestovní ruch je sociální, kulturní a ekonomický jev, který zahrnuje pohyb lidí do zemí nebo míst mimo jejich obvyklé prostředí za osobními nebo obchodními/profesionálními účely. Tito lidé se nazývají návštěvníci (což mohou být turisté nebo výletníci; rezidenti nebo nerezidenti) a cestovní ruch souvisí s jejich aktivitami, z nichž některé zahrnují výdaje na cestovní ruch.*“ (UNWTO, 2023). V této kapitole bude analyzována především infrastruktura cestovního ruchu ve městě Hostinné, společně s jeho atraktivitami.

Cestovní ruch se za poslední dobu stal jedním z důležitých pilířů ekonomik po celém světě. Jinak tomu není ani v České republice. Královehradecký kraj je co do počtu návštěvníků čtvrtým nejnavštěvovanějším krajem u nás. Dle mezinárodní kategorizace CzechTourism patří město Hostinné do kategorie East Bohemia (Czech Tourism, 2023), přičemž tento region skrývá spoustu atraktivit cestovního ruchu.

Město Hostinné je svou lokací na velice výhodném místě, které má vysoký potenciál pro rozvoj cestovního ruchu. Velkou roli hraje atraktivita Podkrkonošské oblasti s řadou kulturních i historických památek. Dojezdová vzdálenost k řadě významných míst či atraktivních destinací v kombinaci s vyžitím přímo ve městě dělá z Hostinného ideální turistickou destinaci.

Atraktivity cestovního ruchu

Na samotném začátku je nezbytné vymezit oblasti atraktivit cestovního ruchu. První oblastí, které se bude analýza věnovat primárně, jsou atraktivity cestovního ruchu přímo či v bezprostřední blízkosti města Hostinné. Druhou oblastí jsou poté atraktivity cestovního ruchu, které ve velké míře lákají turisty do města, jsou v dojezdové vzdálenosti, ale nejsou z geografického hlediska zásadní pro analytickou část programu rozvoje města. Tyto lokality mohou být, a ve velké míře jsou, pro turisty atraktivnějšími, jsou jejich důvodem pro návštěvu města, ale nezapadají do rámce tohoto dokumentu.

Co se týče předpokladů cestovního ruchu, město má beze sporu co nabídnout. Z hlediska přírodních předpokladů je město Hostinné situováno v nádherném podhůří Krkonoš, ležící u řeky Labe a obklopené nádhernými kopci a lesy. Čistá příroda je spolu s vlnitým terénem ideální pro pěší túry i cyklo-výlety. Městem prochází jedna z nejvýznamnějších českých cyklotras – Labská cyklotrasa. V zimních měsících lze využít řadu běžkařských tratí.

Největší atraktivitou cestovního ruchu ve městě je **barokní areál bývalého františkánského kláštera s kostelem Neposkvrněného početí Panny Marie**. Františkánský klášter, založený v roce 1684, je jedinou dochovanou památkou stavitele Wolfganga Dientzenhofera na území Čech, který je příkladem barokního konventu. V areálu je obdélníková

budova s vnitřní zahradou. Do roku 2011 došlo k celkové rekonstrukci a v roce 2012 byl areál vyhlášen jako stavba roku (Czech Tourism, 2023).

V první části kláštera se nachází výstavní prostory **Městského muzea**. Expozici je především historie města Hostinné, která je mapována po dobu 750 let. Součástí výstavních prostor je také část věnovaná působení řádu sv. Františka a část, ve které jsou prezentovány významné osobnosti města. Kromě expozic nabízí klášter také **Galerii antického umění**, kde je významná sbírka odlitků antických soch a **knihovnu** (Czech Tourism, 2023).

Obrázek 15: Galerie antického umění, Hostinné



Zdroj: (Turistický portál Královéhradeckého kraje, 2023)

Druhou atraktivitou cestovního ruchu, která musí být v tomto dokumentu zmíněna, je **historické centrum města Hostinné**. Velkému pravidelnému náměstí vévodí renesanční radnice s věží a ochozem, na které jsou od roku 1641 umístěni dva obři. Obři měří bezmála pět metrů, mají na sobě římskou zbroj a koluje o nich řada pověstí. Podle jedné z nich prý žili v okolních lesích a lidem kradli jídlo a dobytek. Nezastavily je ani hradby, a tak jednoho večera obyvatelé Hostinného namazali hradby smolou a obři se k nim v noci přilepili. Lidé nemohoucí poberty chytili a na památku je umístili na radnici (Czech Tourism, 2023).

S náměstím je spjata také tradiční **pout'** [Porciunkule](#), o které je zmínka v dokumentu výše. Na náměstí se také nachází **Morový sloup**, postavený v roce 1678, jako ochrana před morovou nákazou.

Obrázek 16: Náměstí Hostinné, renesanční radnice s obry a Morový sloup




Zdroj: (Město Hostinné, 2023d)

Ve městě se dále nachází **Olivetská kaple**, která byla postavena v roce 1777 Janem Fingerem, občanem města Hostinného. V interiéru kaple se nachází pět pískovcových soch s polychromií v životní velikosti. Další kulturní památkou je **socha císaře Františka Josefa II**, která je umístěna u budovy gymnázia a slouží jako pocta císaři za jeho reformy a tři návštěvy města Hostinné (Město Hostinné, 2023e).

Nejstarší kamennou stavbou na území města je **Děkanský kostel Nejsvětější trojice**, kdy první zmínka o něm je již z roku 1270. Hlavní části kostela pochází z období renesance a kostel je také v tomto slohu vystaven. Dále jsou kombinovány také prvky gotiky a pseudogotiky. Varhany kostela byly vyrobeny v Kurné Hoře v roce 1785. V postranní kapli sv. Jáchyma, který je součástí kostela, jsou ve zdi umístěny vzácné náhrobní kameny příslušníků českého rodu Valdštejnů, kteří byli od roku 1521 majiteli města. Ke kostelu přiléhá 53 m vysoká kostelní věž se dvěma zvony z let 1599 a 1612. V rámci areálu kostela se nachází také **Renesanční fara**, která byla postavena v roce 1525 (Město Hostinné, 2023e).

Obrázek 17: Děkaný kostel Nejsvětější trojice



Zdroj: (Turistický portál Královéhradeckého kraje, 2023)

Druhou oblastí jsou atraktivita cestovního ruchu, které jsou v dojezdové vzdálenosti od města Hostinné. Jako první můžeme zmínit [Stezku korunami stromů Krkonoše](#), která nabízí krásy Krkonoš z ptáčích perspektiv. **Krkonoše** lze zmínit jako celek, nachází se, stejně jako stezka, 20 km jízdy od Hostinného (*záleží tedy, kam se návštěvníci vydá*). Krkonoše nabízí, jakožto nejvyšší české pohoří bezpočet túr pro pěší i cyklisty, nádherná panorama, nejvyšší horu ČR Sněžku a v zimě především perfektní lyžařské areály.

Za zmínku stojí také město Dvůr Králové nad Labem, respektive jeho okolí. Přibližně 20 km od města Hostinné se nachází **Safaripark Dvůr Králové**, který nabízí jednu z největších zoologických zahrad v ČR a jako jediná také africké safari. Nedaleko je také **Hospitál Kuks**, který se nachází ve stejnojmenné obci. Tato barokní stavba byla vystavěna jako ústav pro přestárlé/vysloužilé vojáky hrabětem Františkem Antonínem Šporkem. Celkový výraz objektu zdůrazňují plastiky alegorií cností a neřestí od sochaře Matyáše Bernarda Brauna, umístěné před hospitál v roce 1720 (Hospitál Kuks, 2022). Nedaleko Hostinného se poté nachází **Hrad Pecka**, asi 22 km jízdy.

Atraktivitami cestovního ruchu nemusí být pouze kulturní či přírodní památky. Jak již bylo zmíněno v předchozí kapitole, cílem návštěvníků může být kulturní či společenská akce, sportovní událost či hledání odpočinku. Návštěvníci mohou využít naučných stezek, cyklotras, koupaliště, v zimním období běžeckých tratí nebo poznávat území dle jejich

vlastního klíče. Hostinné a jeho okolí je ideálním místem pro trávení volného času a skýtá nepřeberné množství aktivit pro jeho naplnění.

Infrastruktura cestovního ruchu

Nedílnou součástí cestovního ruchu, bez které by se město nemohl dostatečně rozvíjet, je adekvátní infrastruktura, která je jakýmsi podhoubím cestovního ruchu. V této kapitole dojde k analýze aktivit bezprostředně souvisejícími s cestovním ruchem, především z hlediska ubytovací a stravovací kapacity. Základní prvky infrastruktury jako celku, které jsou pro cestovní ruch zcela zásadní a bez kterých by cestovní ruch na území města nemohl existovat, jsou analyzovány v samostatné kapitole (1.4). Následující tabulka shrnuje, dle dat Českého statistického úřadu, kapacitu a návštěvnost hromadných ubytovacích zařízení ve městě Hostinné.

Tabulka 10: Kapacita a návštěvnost hromadných ubytovacích zařízení

	2019	2020	2021
Počet zařízení	4	4	4
-pokoje	50	51	49
-lůžka	156	149	148
Hosté	4 127	3 408	2 153
-z toho nerezidenti	1 630	975	293
Přenocování	7 965	6 327	4 578
-z toho nerezidenti	3 347	1 996	533
Průměrný počet přenocování (noci)	1,9	1,9	2,1

Zdroj: Vlastní zpracování; (Český statistický úřad, 2023j), (Český statistický úřad, 2023c)

U výše uvedených dat v tabulce je nutné poznamenat několik faktů. Výkyv v roce 2020 je způsoben pandemií SARS CoV-2 (*Covid-19*) a s ní souvisejícími restrikcemi o volném pohybu osob, tudíž data za rok 2020 nejsou relevantní co do vývoje a rozvoje cestovního ruchu ve městě. Data 2021 mají lepší vypovídací hodnotu, přičemž jsou stále touto pandemií stále významně ovlivněna. Druhým důležitým faktem je, že jde pouze o hromadná ubytovací zařízení. Je velice obtížné určit celkový počet turistů ve městě, jelikož celá řada z nich využívá jiné, menší, typy ubytovacích kapacit, které se do této statistiky nepromítanou.

Největším ubytovacím zařízením ve městě Hostinné je [Městský Hotel Dorinka](#), který má kapacitu 59 lůžek. Hotel se nachází na náměstí, hned vedle radnice a mimo ubytování nabízí také doplňkové služby (Městský Hotel Dorinka, 2023). Druhým největším ubytovacím zařízením je [tx HOTEL s.r.o.](#), s kapacitou 48 lůžek, který kromě ubytování nabízí

také sportovní vyžití v podobě tenisových kurtů, beachvolejbalového hřiště, fitness, solária a řady dalšího vyžití (tx HOTEL s.r.o., 2023). Dalšími velkými ubytovacími kapacitami jsou [Penzion 14](#) s kapacitou 24 lůžek ([Penzion 14, 2023](#)) a [Ubytování u Olšů](#), které nabízí 20 lůžek (Ubytování U Olšů, 2023).

V současné době trendu internetu existuje celá řada online platforem pro pronájem ubytovacích kapacit, z čehož je celá řada kapacit soukromých. Pro město je tedy obtížné zjistit celkový počet návštěvníků města.

Zajímavým konstruktem pro zjištění počtu návštěvníků, respektive dnů strávených ve městě, může být položka číslo 1342 – Příjem z poplatku z pobytu, který je daňovým příjmem rozpočtu města a řídí se Vyhláškou č. 412/2021 Sb. o rozpočtové skladbě (Česko, 2021). Stanovení výše poplatků z pobytu je zcela v gesci města Hostinné a tento poplatek je stanoven na [4,-/os/lůžko](#).

Příjmy v rozpočtu města z položky 1342 – Příjem z poplatku z pobytu byly: 24 000 Kč (2020), 21 000 Kč (2021), 32 000 Kč (2022) a plánované příjmy po změnách pro rok 2023 ve výši 30 000 Kč (Monitor státní pokladna, 2023). Když vezmeme například rok 2022, mělo by být dle těchto dat 8 000 pobytodnů/osob. Když tuto hodnotu vydělíme průměrným počtem přenocování dle dat Českého statistického úřadu, vyjde přibližná hodnota počtu hostů za rok 2022 na 3 810 hostů. Jak již bylo zmíněno výše, tento výpočet je poměrně hrubý, leč může poskytnout jiný vhled do této problematiky. Nezbytné je, jak již bylo zmíněno výše, počítat s pandemií SARS-CoV-2, která negativně ovlivnila počty návštěvníků ve sledovaném období.

Z hlediska infrastruktury cestovního ruchu jsou důležitým prvkem stravovací kapacity. Návštěvníci i rezidenti mohou využít **kavárnu a cukrárnu**, konkrétně Cukrárnu Kavárnu Davídek či CÍHELNA COFFEE, dále **restaurace**, například Local Burger place, Penzion 14 - restaurace a ubytování - Hostinné, Bistro Davídek, Rodinný pension a restaurace u Soudku, Pizzeria Toscana U Chimito, Městský hotel a restaurace Dorinka, Restaurace U Bicana, U Splavu či tx Hotel (Google Maps, 2023).

1.4 Infrastruktura

Infrastruktura je poměrně široký pojem, který je nezbytné definovat. Z ekonomického pohledu hovoříme o infrastruktuře jako o hmotném veřejném kapitálu (*potrubí, silnice, železnice, ...*) a supra struktuře znamenající nehmotný veřejný kapitál (*znalostní síť, komunikace, vzdělání, kultura, ...*) (Walter Buhr, 2003). V této kapitole budeme analyzovat infrastrukturu města Hostinné z hlediska veřejného kapitálu. V České republice ji definuje stavební zákon, Zákon č.183/2006 Sb. o územním plánování a stavebním řádu, který ji definuje jako:

- *dopravní infrastrukturu, například stavby pozemních komunikací, drah, vodních cest, letišť a s nimi souvisejících zařízení;*
- *technickou infrastrukturu, kterou jsou vedení a stavby a s nimi provozně související zařízení technického vybavení, například vodovody, vodojemy, kanalizace, čistírny odpadních vod, stavby ke snižování ohrožení území živelními nebo jinými pohromami, stavby a zařízení pro nakládání s odpady, trafostanice, energetické vedení, komunikační vedení veřejné komunikační sítě a elektronické komunikační zařízení veřejné komunikační sítě, produktovody a zásobníky plynu;*
- *občanské vybavení, kterým jsou stavby, zařízení a pozemky sloužící například pro vzdělávání a výchovu, sociální služby a péči o rodiny, zdravotní služby, kulturu, veřejnou správu, ochranu obyvatelstva;*
- *veřejné prostranství.*

Veškeré tyto části veřejné infrastruktury musí být zřizované, nebo užívané ve veřejném zájmu (Česko, 2007b).

1.4.1 Technická infrastruktura

Analýzou technická infrastruktura, blíže definována výše, je především zkoumání různých inženýrských sítí, společně se systémem nakládání s odpady.

Vodovodní síť

Město Hostinné disponuje veřejným vodovodem, ze kterého je zásobeno veškeré trvale i přechodně bydlící obyvatelstvo. Z vodovodu není zásobeno pouze město, nýbrž z přivaděče také pitnou vodou i okolní obce Dolní Olešnice a místní část obce Mostek-Debrné. Vodovody pro veřejnou potřebu o celkové délce cca 34,00 km jsou vlastněny městem Hostinné a provozovány jeho dceřinou společností.

Jedná se o okružovou vodovodní síť, která je rozdělena na dvě tlaková pásma – horní a dolní, kde pro každé pásmo je samostatný vodojem. Voda ze všech zdrojů je dodávána do dolního tlakového pásma, pro který byl vybudován na počátku minulého století v rámci výstavby vodovodů ve městě **vodojem Hlíňák**. Jedná se o zemní dvoukomorový vodojem o objemu 2x250 m³ (max. hl. 389,31). Vodojem je plněn převážně samostatným vodovodním přivaděčem z vrtu Dolní Lánov, zaústěným přímo do vodojemu. Pitná voda do spotřebiště je vedena páteřním zásobním řadem v dolním tlakovém pásmu (PRVK Královohradeckého kraje, 2023).

Pro horní tlakové pásmo byl v letech 1978 vybudován **vodojem Antoníček**. Jedná se o zemní dvoukomorový vodojem o objemu 2x400 m³ (max. hl. 417,70). Voda je do vodojemu čerpána výtlačkem z čerpací stanice Antoníček, která je napojena na síť dolního

tlakového pásma. Z vodojemu je pitná voda gravitačně vedena zásobními řady do vodovodní sítě v horním tlakovém pásmu zásobující čtvrti Antoníček, Sibyla, Sídliště a Podháj (PRVK Královehradeckého kraje, 2023).

Zdroje pro městský vodovod jsou následující (*zdroje pitné vody*):

- **Vrt Dolní Lánov** – vrtaná studna hluboká 93,5 m vyhloubená v roce 1976 s průměrnou vydatností 8 l/s a maximální 13 l/s. Voda z vrtu je hygienicky zabezpečována chlorováním,
- **Zdroj Debrné** – tvořený o třech samostatných prameništích s pramenními zářezy s celkovou průměrnou vydatností 11 l/s a maximální 16 l/s. Voda ze dvou výše položených pramenišť (z roku 1902 a 1928) je gravitačně vedena litinovým přiváděcím řadem DN 125 do úpravny vody Debrné a vzhledem k výškovému umístění těchto dvou pramenišť je voda po jejím hygienickém zabezpečení dodávána gravitačně vodovodním přiváděčem až do vodovodní sítě v Hostinném. Voda ze třetího prameniště vybudovaného v 80. letech minulého století je gravitačně vedena PE přiváděcím řadem DN 160 do úpravny vody v Debrném. V současnosti vzhledem k dostatečné kapacitě dvou gravitačně výše uvedených pramenišť a z důvodu nutnosti čerpání vody, je pro zásobování pitnou vodou nevyužité a slouží jako zdroj prací vody, popř. jako záložní prameniště v případě snížení jímací schopnosti dvou výše umístěných pramenišť,
- **Studna Lipky** – je bývalá pivovarská studna s maximální vydatností 6 l/s. Jedná se o rezervní zdroj, který je v případě poklesu hladiny vodojemu Hlíňák v dolním tlakovém pásmu využíván k jeho doplnění čerpáním přímo do spotřebiště s hygienickým zabezpečením chlorováním,
- **Vrt Husitská** – je vrtaná studna hluboká cca 75 m z roku 1965 s průměrnou vydatností 3 l/s a maximální 6 l/s. Jedná se o druhý rezervní zdroj. V čerpací stanici vrtu je voda hygienicky zabezpečována chlorováním. Výtlak z čerpací stanice Husitská je napojen na vodovodní síť dolního tlakového pásma.

Město Hostinné má vlastní záložní zdroje pitné vody – vrty Lipky a Husitská. **Nouzové zásobování obyvatelstva** pitnou vodou (15 l/os.den) bude řešeno následovně: V případě místní havárie budou do systému zásobování pitnou vodou zapojeny záložní zdroje, ze kterých bude voda dodávána do sítě. Pokud nebude možné využít žádný ze zdrojů vodovodního systému, bude pitná voda dovážena z nejbližšího veřejného vodovodu s dostatečně kapacitními zdroji, tj. z obcí Rudník, Chotěvice apod.

V obou případech budou pro nouzové zásobení využívány i domovní studny, pokud v nich bude zdravotně nezávadná voda, a to i v omezené kapacitě. Další záložní zdroj je vrt Koupaliště s vydatností 0,5 l/s, hloubka 80 m, z tohoto vrtu je zásobováno koupaliště, v případě nouze je možné z tohoto zdroje čerpat do cisteren a do stávajících vodojemů.

Zdroj Lipky navrhujeme zařadit do skupiny II. – „Vybrané zdroje NZV“. Bude sloužit pro nouzové zásobování obcí v okruhu cca 15 km. Zásobování užitkovou vodou bude řešeno podle havarijní situace – odběrem z individuálních zdrojů, odběrem z vodotečí, příp. dodávkou užitkové vody vodovodním rozvodem.

Cena vodného a stočného ve městě Hostinné je schvalována městskou radou a dlouhodobě se řadí k nižšímu průměru v ČR.

S ohledem na stáří vodovodního potrubí a použité materiály je doporučena postupná rekonstrukce vodovodních řadů a jejich prodloužení pro nové lokality (PRVK Královéhradeckého kraje, 2023).

Kanalizační síť

Město Hostinné má vybudovaný systém jednotné kanalizace, kterým je odpadní voda odváděna na městskou čistírnu odpadních vod Hostinné v jižní lokalitě Dlouhá louka, ke které byla v 90. letech prodloužena původní kmenová stoka společně s výstavbou městské ČOV. Stoková síť města byla vybudována postupně z betonových, kameninových a PVC trub DN 250 – 1200. Mimo odpadních vod běžného komunálního charakteru nejsou v současnosti ve městě producenti většího průmyslových množství odpadních vod. Dešťové vody z cca 85 % města jsou zachycovány jednotnou kanalizací a ze zbylých ploch jsou odváděny do vodotečí systémem příkopů, struh a propustků. Odpadní vody z ostatních neodkanalizovaných částí města jsou likvidovány individuálně. S ohledem na stáří kanalizace a použité potrubní materiály je doporučena jejich postupná rekonstrukce. Vlastníkem kanalizace a ČOV je město Hostinné a provozovány také jeho dceřinou společností.

Městská ČOV je situována jihovýchodně od města Hostinné u obce Chotěvice (místní název lokality je Dlouhá louka), v údolní nivě řeky Labe v nadmořské výšce 340,15 B.p.V. Na městskou ČOV jsou přiváděny odpadní vody od téměř všech obyvatel města. Kapacita čistírny je 1426 m³/den a BSK₅ je 433,8 kg/den, projektovaná kapacita 7260 EO. Mechanicko-biologická čistírna je určena pro společné čištění odpadních vod z města Hostinného, obcí Chotěvice, Rudník a části Dolní Olešnice. Městská ČOV Hostinné byla dokončena v roce 1997. Odtok z ČOV Hostinné je přes Parshallův žlab do řeky Labe. Odpadní vody svážené ze žump a septiků jsou vypouštěny do čerpací stanice na nátok na čistírnu. Stávající úroveň technologie čištění odpadních vod na ČOV je dostačující pro plnění parametrů vyčištěné odpadní vody předepsaných platným vodoprávním povolením i právoplatnými předpisy. Kapacitní parametry ČOV jsou vyhovující po celé sledované období do roku 2030 (PRVK Královéhradeckého kraje, 2023). Vzhledem k jejímu stáří bylo započato v letošním roce k celkové rekonstrukci a k celkové ekonomické náročnosti bude dělena na etapy. V částech města, kde není možné napojení na veřejnou kanalizaci, musí

být likvidace odpadních vod řešena individuálně s přihlédnutím na danou lokalitu a povolení ORP. Jedná se o např. o domovní mikročistírny a bezodtokové jímky. U rekreačních objektů budou při návrhu domovních čistíren upřednostňovány extenzivní mikročistírny (*septik se zemním filtrem*) (PRVK Královéhradeckého kraje, 2023).

Současný počet obyvatel připojených na kanalizační systém obce ČOV je cca 6200 (včetně sousedních odkanalizovaných obcí Dolní Olešnice, Chotěvice a Rudník), V současnosti i výhledově je její kapacita dostačující.

Plynofikace a zásobování teplem

Území města Hostinné je zásobováno zemním plynem. Zásobování plynem zajišťuje společnost Innogy Česká republika, a.s. Plyn je do města přepravován vysokotlakým plynovodem VTL, který vede z Jaroměře, přes Hostinné, až do Špindlerova Mlýna (Královéhradecký kraj, 2009). Přes střednětlaké a nízkotlaké sítě je plynem zásobeno 546 z 646 trvale obydlených domů a 1526 z 1821 trvale obydlených bytů (Regionální informační servis, 2023).

Současná makroekonomická situace je pro zásobování plynem poměrně nepříznivá. Probíhající válka na Ukrajině a s ní související problémy s dodávkami plynu z Ruska, spolu s volatilními trhy komodit dávají pozitivnímu vlivu na životní prostředí poměrně silnou ránu.

Z hlediska dodávek tepla je ve městě využíván teplovodní rozvod z Krkonošských papíren a.s. ze závodu KRPA a.s. Teplovodní systém je využíván k vytápění bytových domů na Sídlišti a několika dalších objektů. Územní plán počítá také s jeho rozšířením, přičemž zájem o něj je v současné době téměř nulový (Územní plán Hostinné, 2016).

Další sítě technické infrastruktury

Zásobování **elektrickou energií** je zajištěno pro celé řešené území města. Provozovatelem distribuční soustavy a distributorem elektřiny je společnost ČEZ Distribuce, a.s. Území města Hostinné je z hlediska provozní spolehlivosti a kvality dodávky zajištěným a stabilním prostorem. Zásobování města je řešeno z kabelového vedení vysokého napětí 35 kV, z transformace 110/35 kV Vrchlabí nadzemním vedením VN 334 a VN 432. Rozvod vysokonapětového systému je na většině území města řešen nadzemním vedením. Podzemní rozvod vysokého napětí je umístěn v centru města (Územní plán Hostinné, 2016) (Královéhradecký kraj, 2009).

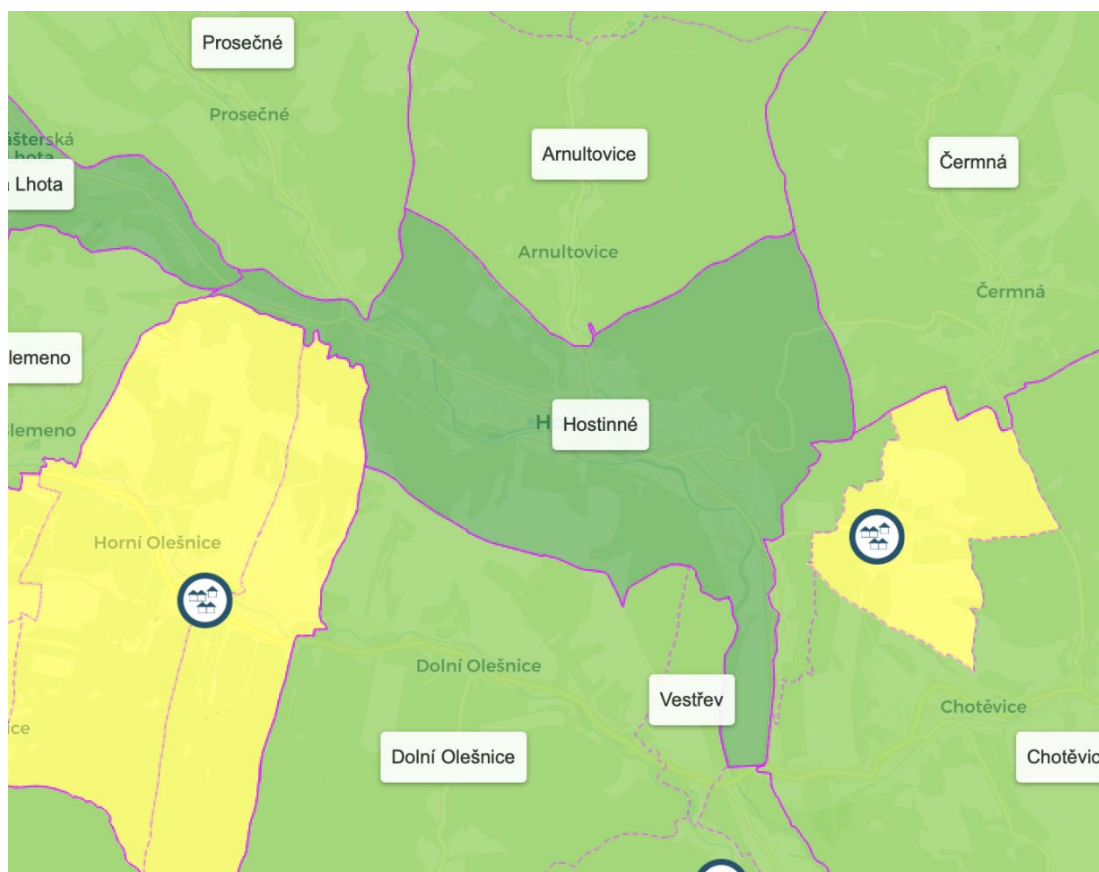
Mimo rozvodný systém ČEZ Distribuce, a.s. spolupracuje se systémem VN několik malých vodních elektráren (*MVE*). Jedná se o vodní elektrárny, které jsou na řece Labe a jsou jimi: MVE Hostinné (*150 kW, roční výroba kolem 0,57 GWh elektrické energie, což je přibližně zásobování 200 domácností*), MVE Labský mlýn (*100 kW, roční výroba kolem 0,59 GWh elektrické energie*), MVE Dřevobrus A (*100 kW*), MVE Dřevobrus B (*55 kW*)

a MVE Papírna Hostinné (320 kW, roční výroba kolem 0,837 GWh elektrické energie, což je přibližně zásobování 300 domácností) (Seznam vodních elektráren na Labi, 2023).

Obecně lze zhodnotit, že zásobování území města elektrickou energií je plně vyhovující a to nejen na stávající stav, ale i na budoucí rozvoj města.

Území je plně pokryto signálem pro **rozhlasové a televizní vysílání** i mobilním **telefonním signálem** včetně **signálu pro připojení k internetové síti**. Všichni mobilní operátoři působící na území města nabízí svým zákazníkům nejrychlejší mobilní internet 5G. Co se týče dodavatelů připojení k internetu, na území obce působí následující: *BARTA-NET; CommaNet; ProfiNet s.r.o.* (Internet pro všechny, 2023). Kromě výše zmíněných společností jsou schopni dodávat internet také mobilní operátoři, společnost Starlink atd. Neustále se měnící dodavatele je možné sledovat dle jednotlivých oblastí na [Mapě internetu](#), která je provozována Ministerstvem průmyslu a obchodu České republiky. Úroveň pokrytí internetem ve městě Hostinné shrnuje následující obrázek.

Obrázek 18: Pokrytí a rychlost internetu ve městě Hostinné



Zdroj: (Ministerstvo průmyslu a obchodu České republiky, 2023)

Obrázek výše demonstruje pokrytí internetem v ve městě Hostinné, které je velice kvalitní a deklaruje rychlostí internetu v rozmezí 300Mbit/s – 1Gbit/s. Celkově lze konstatovat, že je ve městě Hostinné pokrytí internetem na velmi dobré úrovni.

Ve městě je dále k dispozici i síť kabelové televize, která je ve vlastnictví města a pronajímána soukromé společnosti k provozování a poskytování služby kabelové televize. Přibližně na polovině území města jsou v zemi k dispozici trubičky pro potřeby k zafouknutí optické sítě.

Odpadové hospodářství

Odpady vznikají prakticky při veškeré lidské činnosti. Vznikají v průmyslu, stavebnictví, zemědělství, dopravě a při běžném životě člověka ve společnosti. Zejména komunální odpady jsou produktem všech obyvatel. Kvůli svým specifickým vlastnostem a různému riziku ohrožení životního prostředí vyžaduje každý tok odpadů specifické nakládání. Základní pravidla pro nakládání s odpady jsou stanovena zákonem [č. 541/2020 Sb.](#), o odpadech a jeho prováděcími právními předpisy (Ministerstvo životního prostředí, 2023a).

Druhů odpadů je celá řada a jejich správné vytrídění a nakládání s nimi je poměrně náročnou disciplínou. Kam jaký odpad patří, a jak jej správně vytrídít, lze vidět na následujícím [odkaze](#).

Město Hostinné má na svých internetových stránkách definovány [druhy odpadu](#), které je možné ve městě třídit. Jsou jimi následující druhy:

- **Bioodpad** -> 30-40 % veškerého vyprodukovaného odpadu obyvatele města je bioodpad, u domů se zahradami i více. Jde vlastně o jakékoliv odpady, které jsou aerobně nebo anaerobně rozložitelné. Z této cenné složky komunálního odpadu je možné při správném postupu získat kvalitní, dobře využitelný kompost nebo jiné substráty pro zemědělství, zahrádkářství či rekultivace.
- **Kovy** -> v domácnostech se nejčastěji setkáváme s různými kovovými konstrukcemi, nářadím, částmi nábytku, konvemi, hrnci nebo kovovými obaly, jako jsou např. plechovky. Většinou jsou vyrobeny ze železa nebo hliníku. Vytríděné kovy jsou využívány jako druhotná surovina v železárnách, ocelárnách nebo jiných zpracovatelských závodech, tak aby mohly být recyklovány a znovu využity na nové výrobky. Mezi kovy nejsou řazeny ostatní obaly s pokovenou vrstvou (například víčka od jogurtů), tyto výrobky patří do směsného komunálního odpadu.
- **Objemný odpad** -> jak již název napovídá, jedná se o jakýkoliv odpad, který kvůli svým rozměrům nemůže být uložen do popelnice. Jedná se například o koberce, matrace, nábytek.
- **Komunální odpad** -> komunální odpad je odpad tříděný z domácností (zejména papír, sklo a plast) a poté zbytkový směsný komunální odpad. Tomuto odpadu bude věnována

největší část této kapitoly, jelikož jeho třídění a recyklace je z hlediska dokumentu nejzásadnější.

- **Stavební odpad** -> Na sběrný dvůr lze dovézt cca 200 kg stavebního odpadu za rok a domácnost. Musí se jednat o odpad z drobných stavebních úprav. Pokud se jedná o demolici většího rozsahu, výměnu oken, výměnu střešních krytin apod., stavební odpad, na sběrném dvoře nelze přijmout. Stavební suť, zeminu nebo kamení v jakémkoliv množství lze odložit ve společnosti Toman s. r. o., recyklační středisko, která se nachází v areálu společnosti KRPA. Vjezd přes nákladní vrátnici společnosti KRPA.
- **Textil** -> Textilní odpady jsou staré, obnošené oděvy, oděvní součásti nebo jejich části. Jsou to tkané, pletené a netkané textilie, provaznické výrobky apod. Pro odložení nepotřebného textilu, obuvi, kabelek, dětských hraček, atd je k dispozici oranžový kontejner na Sběrném dvoře v ul. Deymova. Přístupný je v provozní době sběrného dvora. Obsluhu zajišťuje charitativní organizace Diakonie Broumov, s. r. o.
- **Jedlé tuky a oleje** -> přepálený rostlinný olej a tuk v pevně uzavřených a neporušených PET lahvích. Sběrné stanoviště jsou umístěny po celém městě, viz [tabulka](#) (Město Hostinné, 2023a), (Ministerstvo životního prostředí, 2023b).

Nejzásadnějším tématem, viz výše, je komunální odpad. Komunální odpad se dělí na tříděný odpad a směsný komunální odpad. Na tříděný odpad má město od roku 2013 od společnosti EKO-KOM a.s. v rámci bezplatných výpůjček sběrných nádob k dispozici kontejnery, které jsou umístěny na nejrůznějších místech města. Mezi tento tříděný odpad patří především papír (*modrý kontejner*) a plast (*žlutý kontejner*), které mají objem 1100 l a sklo (*zelený kontejner*) s objemem 1500 l nebo 2100 l.

Z hlediska směsného komunálního odpadu jsou po městě umístěny, především u panelových domů, černé kontejnery na 1100 l. U menších soukromých nemovitostí je každý povinen vlastnit kontejner o objemu 110 l, 120 l, nebo 240 l.

Poplatek za svoz odpadů je upraven městskou [Obecně závaznou Vyhláškou č.2/2021](#) o místním poplatku za obecní systém odpadového hospodářství. V současné době, tvorba PRM, je tento poplatek stanoven na částku 650 Kč. Ve vyhlášce jsou poté uvedeny výjimky a vše je v ní blíže specifikováno (Město Hostinné, 2021). [Platba](#) tohoto poplatku lze provést online převodem na účet, složenkou či platbou na obecním úřadě.

Svoz odpadu probíhá v jasně daném harmonogramu. Město Hostinné má svoz směsného komunálního odpadu, tříděného odpadu a nadměrného odpadu smluvně zajištěn se společností Transport Trutnov, s. r. o.

Sběrný dvůr se ve městě Hostinné nachází v oploceném areálu v ulici Deymova a je možné do něj dovézt následující odpady: objemný odpad, nebezpečný odpad, biologicky

rozložitelný odpad, stavební odpad, kovy, oleje a tuky, papír, plasty, dřevo. Otevírací dobu sběrného dvora lze nalézt na webových stránkách města Hostinné (Město Hostinné, 2023a).

Obrázek 19: Sběrný dvůr Hostinné



Zdroj: (Město Hostinné, 2023a)

Tabulka níže (*Tabulka 11: Množství odpadu na území města Hostinné/t*) demonstruje množství svezého odpadu dle jednotlivých druhů odpadu v tunách. Datová sada je za posledních 5 let, což dává datům možnost časového porovnání, vývoje a sledování trendu na základě jednotlivých složek odpadů. Další tabulka (*Tabulka 12: Meziroční vývoj množství jednotlivého odpadu na území města, v %*) poté shrnuje procentuální porovnání jednotlivých hodnot, které přispěje k lepšímu hodnocení výsledků. Tabulka 12 je pro větší přehlednost převedena také do grafické podoby, viz níže (*Graf 10: Množství odpadu na území města Hostinné/t*).

Tabulka 11: Množství odpadu na území města Hostinné/t

	2018	2019	2020	2021	2022
SKO	677	691	691	711	516
objemný odpad	111	137	142	177	126
pneumatiky	3,86	1,35	0	0	0
textil	19,24	21,86	17,61	20,4	21,4
papír	68,3	89,9	87,7	95,7	102,4
plast	98	101,8	108,5	110,1	116,1
sklo	58	70	74,4	80,9	85,4
nebezpečné odpady	2,7	2,7	1,7	2	1,8
bioodpad	87,4	117,4	111,9	197,2	220,9
jedlý olej a tuky	0,24	0,52	0,79	0,96	1,08
kovy	8,7	19,9	23,9	21,5	26,8

Zdroj: Vlastní zpracování; Alena Vaňková (Odbor investic a majetku města – odpady)

Tabulka 12: Meziroční vývoj množství jednotlivého odpadu na území města, v %⁸

	2018-19	2019-20	2020-21	2021/22	2018/22
SKO	2%	0%	3%	-27%	-24%
objemný odpad	23%	4%	25%	-29%	14%
pneumatiky	-65%	x	x	x	x
textil	14%	-19%	16%	5%	11%
papír	32%	-2%	9%	7%	50%
plast	4%	7%	1%	5%	18%
sklo	21%	6%	9%	6%	47%
nebezpečné odpady	0%	-37%	18%	-10%	-33%
bioodpad	34%	-5%	76%	12%	153%
jedlý olej a tuky	117%	52%	22%	13%	350%
kovy	129%	20%	-10%	25%	208%

Zdroj: Vlastní zpracování; Alena Vaňková (Odbor investic a majetku města – odpady)

Dle tabulek výše (Tabulka 11: Množství odpadu na území města Hostinné/t a Tabulka 12: Meziroční vývoj množství jednotlivého odpadu na území města, v %) lze vyčíst

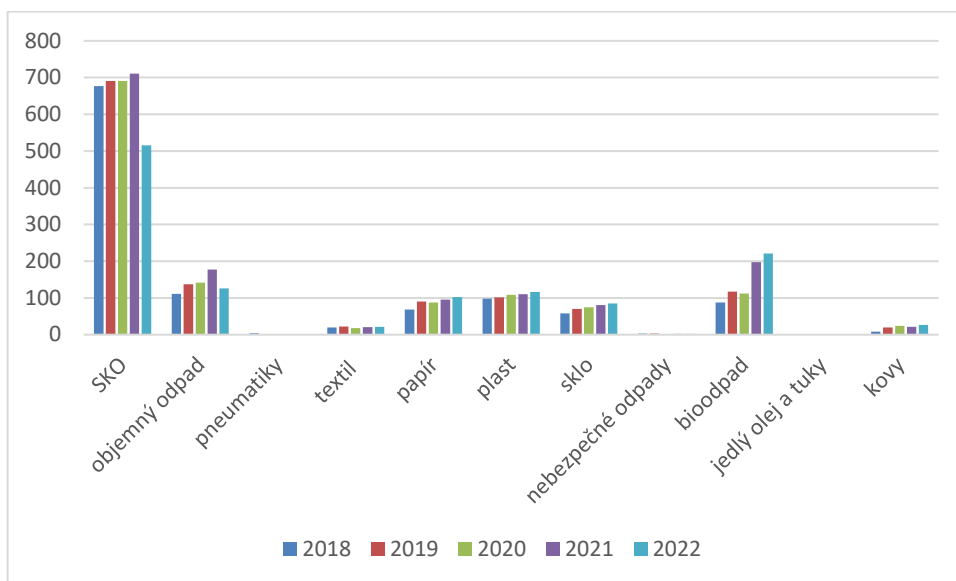
.....

⁸ Pneumatiky mají od roku 2020 nulovou hodnotu, proto je porovnání irelevantní

vývoj jednotlivých druhů odpadů. Velice pozitivním faktorem je růst sběru tříděného odpadu, společně s bioodpadem a jedlými tuky a oleji. Občané postupně čím dál tím více třídí odpad, čemuž napomáhá také růst počtu kontejnerů ve městě a možnost svozu plastů v označených pytlech, tzv. door-to-door.

V roce 2022 byl zaveden 14denní svoz směsného komunálního odpadu, došlo ke snížení jeho produkce, což je zapříčiněno větším tříděním odpadu a menším plýtváním, především potravinami. Výrazný pokles je také u objemného odpadu, kdy město začalo třídit dřevo z objemného odpadu a tím došlo ke snížení jeho produkce. Dřevo je posíláno k recyklaci.

Graf 10: Množství odpadu na území města Hostinné/t



Zdroj: Vlastní zpracování; Alena Vaňková (Odbor investic a majetku města – odpady)

Na grafu (*Graf 10: Množství odpadu na území města Hostinné/t*) lze pozorovat vývoj jednotlivých druhů odpadu. Jde především o pozitivní vývoj v rámci tříděného odpadu, viz výše. Růst tříděného odpadu je důsledkem dobré komunikace s občany, jejich chování lze vysvětlit větším zájmem o ekologii a prostředí města. Tento pozitivní trend lze pozorovat napříč celou Českou republikou.

Jako příklad finanční náročnosti svozu odpadu lze využít data za rok 2022, kdy svoz zbytkového odpadu (SKO a objemný odpad) vyšel město na 2,993 milionu Kč a svoz a likvidaci využitelného odpadu na 1,795 milionu Kč (Alena Vaňková (Odbor investic a majetku města – odpady)).

1.4.2 Dopravní infrastruktura

Silniční síť a její kvalita

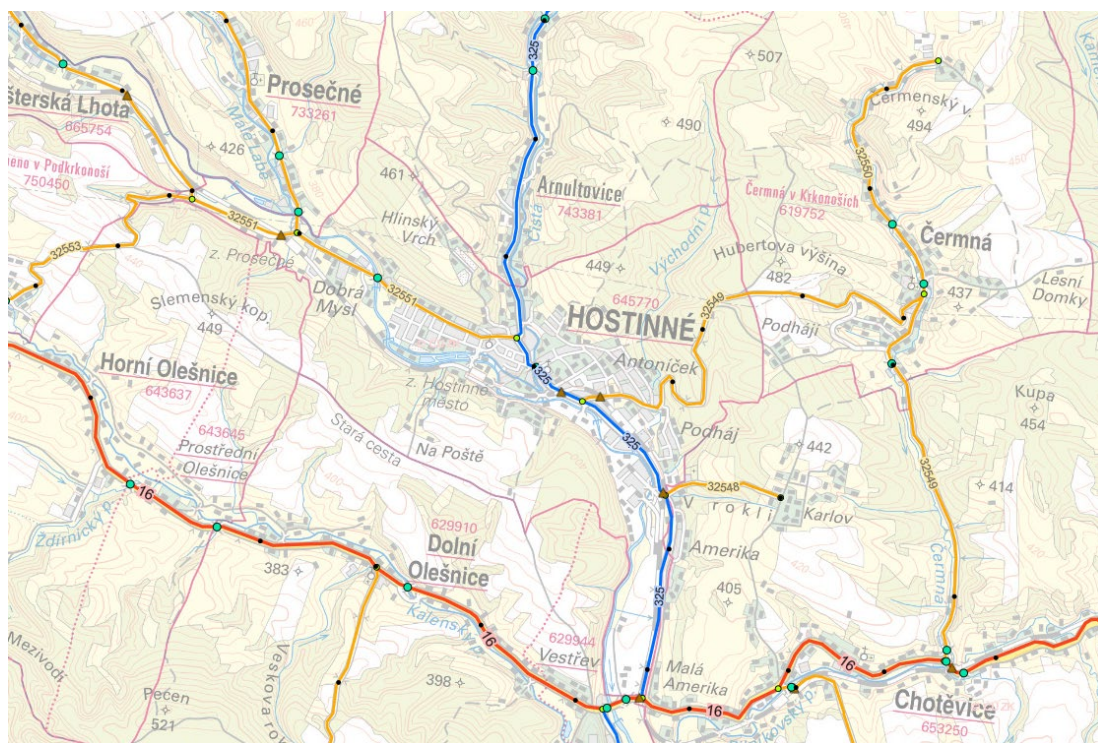
Nejjižnějším cípem katastrálního území města Hostinné prochází jediná silnice I. třídy ve sledovaném území. Jedná se o silnici číslo I/16, která vede z hranic České republiky s Polskem (*přechod Královec/Lubawka*) do Středočeského kraje, končí nedaleko Rakovníka a její celková délka je 190,7 kilometrů.

Nejzásadnější silnicí pro město je silnice II. třídy II/325, která prochází přes celé území města a vede jeho centrem. O této silnici můžeme hovořit jako o spojnici mezi silnicí I/14 a právě I/16. Silnice II/325 se napojuje na silnici I/16 v nejjižnějším cípu katastrálního území v Malé Americe a pokračuje po pár set metrech v Nových Zámcích. Na druhé straně vede silnice přes Arnultovice do Rudníka a na silnici I/14 se napojuje v Rudníku u obecního úřadu.

Součástí silniční sítě ve městě jsou také silnice III. třídy, kterých je na řešeném území větší množství. Jedná se o silnice III/32548 (*zajišťuje spojení k městskému hřbitovu a spojuje Karlov s Nádražní ulicí*), III/32549 (*Hostinné-Antoniček-Čermná*), III/32551 (*Hostinné-Klásterská Lhota-Kunčice-Vrchlabí*), III/32552 (*Hostinné-Prosečné-Lánov*) a III/32533 (*Hostinné-Slemeno-Dolní Kalná*).

Všechny výše zmíněné silnice (*I., II., III. třídy*) jsou v majetku Královéhradeckého kraje a v současnosti jsou v uspokojivém technickém stavu. Následující obrázek (*Obrázek 20: Silnice I.-III. třídy na území města Hostinné*) ukazuje výše zmíněné komunikace (Geoportál ŘSD ČR, 2023).

Obrázek 20: Silnice I.-III. třídy na území města Hostinné



Zdroj: (Geoportál ŘSD ČR, 2023)

Z hlediska analýzy silniční dopravy je zásadním ukazatelem intenzita dopravy. Ta je měřena v rámci Celostátního sčítání dopravy Ředitelstvem silnic a dálnic České republiky. Sčítání dopravy probíhá v průměru každých 5 let a výsledky posledního (2020) jsou shrnuty v následující tabulce. Hodnoty v tabulce jsou rovny průměrnému dennímu průjezdu (průměr všedních dnů, víkendů, státních svátků atd.) těžkých vozidel (nákladní vozidla, autobusy, traktory, ...), osobních vozidel (osobní vozidla, dodávky) a motocyklů.

Tabulka 13: Intenzita dopravy na všech měřených úsecích katastrálního území města Hostinné (2020)

Číslo silnice	Silniční úsek	Těžká vozidla	Osobní vozidla	Motocykly	Celkem
I/16	5-2317	540	3930	94	4564
II/325	5-4710	741	4304	64	5109
II/325	5-4711	741	4304	64	5109
III/3251	5-6220	303	1750	13	2066
III/3253	5-6230	115	1177	20	1312

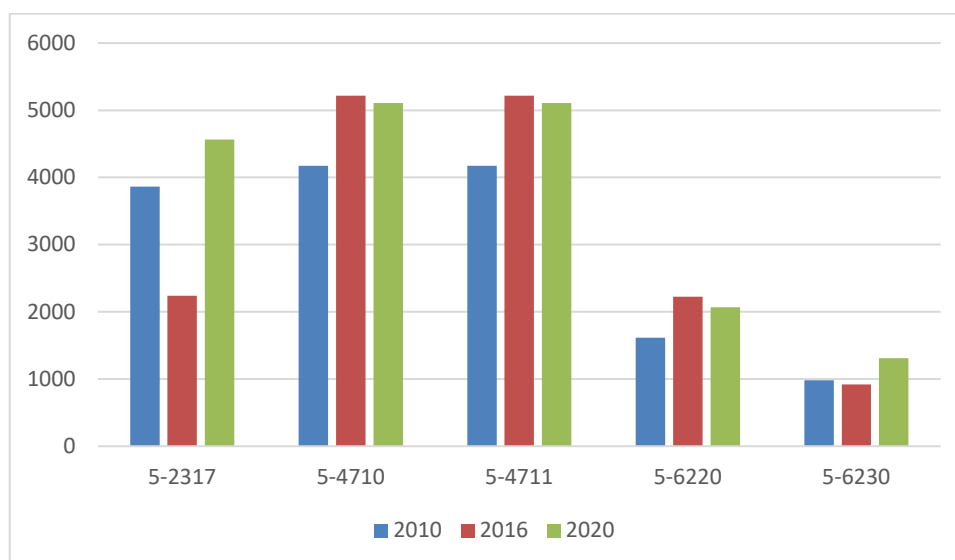
Informace k silničním úsekům: 5-2317 = úsek od vyústění silnice II/325 ze silnice I/16 směrem na Hostinné po vyústění silnice II/325 ze silnice I/16 směrem na Nemojov; 5-4710 = úsek od vyústění silnice II/325 ze silnice I/16 po začátek zástavby města Hostinné; 5-4711 = začátek zástavby města Hostinné až konec zástavby města Hostinné; 5-6220 = vyústění silnice III/3253 ze silnice III/3251 až začátek zástavby ve městě Vrchlabí; 5-6230 = konec zástavby Slemena až zaústění silnice III/3253 do silnice III/3251

Zdroj: Vlastní zpracování; (Ředitelství silnic a dálnic České republiky, 2023)

Z dat v tabulce 13 lze konstatovat, že nejvytíženějším úsekem ve městě je shodně úsek č. 5-4710 a úsek č. 5-4711 na silnici II/325. Tyto úseky vedou přes celé území města Hostinné, od silnice I/16 až po konec katastrálního území směrem k Arnultovicím (*Rudník*).

Pro porovnání intenzity dopravy byly brány v potaz poslední 3 měření Ředitelství silnic a dálnic ČR v letech 2010 (*modrá barva*), 2016 (*červená barva*) a nejnovější 2020 (*zelená barva*). Tato data byla přenesena do následujícího grafu:

Graf 11: Porovnání intenzity dopravy na všech měřených úsecích v katastrálním území města Hostinné mezi lety 2010, 2016, 2020



Zdroj: Vlastní zpracování; (Ředitelství silnic a dálnic České republiky, 2023)

V grafu výše (*Graf 11: Porovnání intenzity dopravy na všech měřených úsecích v katastrálním území města Hostinné mezi lety 2010, 2016, 2020*) je vidět dynamický vývoj dopravy na jednotlivých úsecích. Zásadním faktem je neustále se zvyšující celková průměrná vytiženost jednotlivých silnic a jejich úseků. Z pohledu města Hostinné byl na měřených úsecích celkový nárůst intenzity dopravy mezi lety 2010 a 2016 o 7 % a mezi lety 2016 a 2020 o 15 %. Nárůst za posledních 10 let, mezi lety 2010 a 2020, je 23 %. Trend nárůstu intenzity dopravy je ve městě zcela zřetelný. Tento trend lze pozorovat v celé České republice, přičemž v Hostinném je, v porovnání s okolními porovnatelnými oblastmi, lehce pod průměrem.

K nejbližšímu nájezdu na dálnici, kterou je dálnice D11, vedoucí z Prahy, přes Hradec Králové do Jaroměře, to je v současné době (*jaro 2023*) z Hostinného 28 kilometrů. Nejbližším nájezdem je v současné době sjezd 113 na Heřmanice. Naplánována je také dostavba této dálnice, která by měla pokračovat ve směru přes Trutnov až na hranice s Polskem, kde by se měla připojit (v *obci Královec*) na již připravenou silnici S3. Po dostavbě dálnice bude pro občany města zkrácen čas, který budou potřebovat k nejbližšímu nájezdu na dálnici. Nejbližší napojení na dálniční síť bude u města Trutnov, necelých 20 kilometrů od Hostinného.

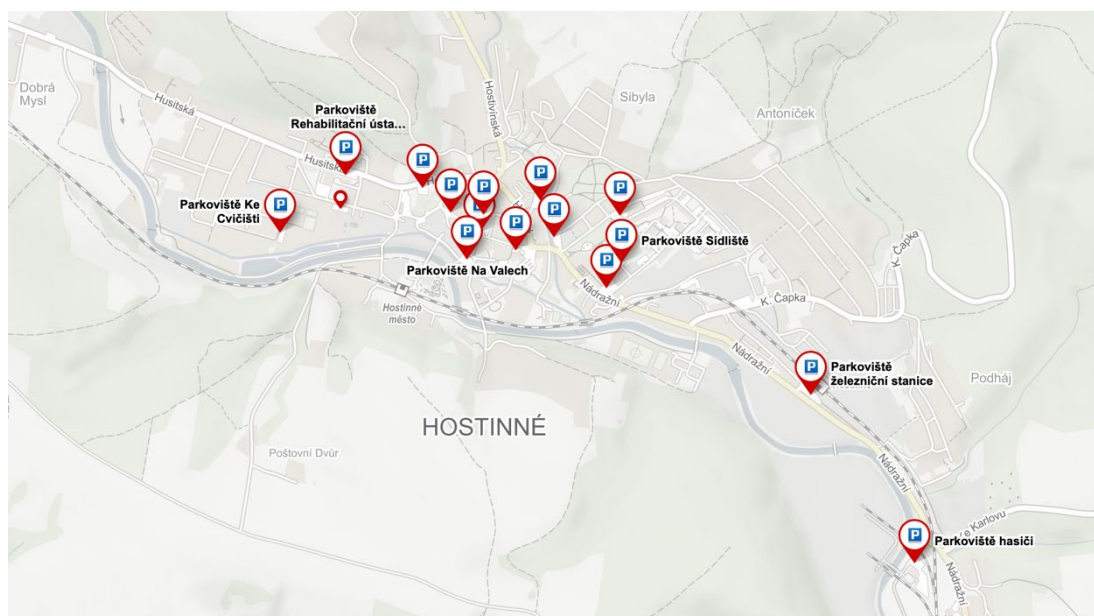
Na území města Hostinné se nachází také místní komunikace, které jsou ve vlastnictví města. Podle informací od představitelů města a dle vlastního průzkumu lze konstatovat, že technický stav některých komunikací je nevyhovující. Pokud vezmeme v potaz veškeré místní komunikace, lze o jejich stavu hovořit jako o relativně dostačujícím. Tento fakt lze považovat za jednu z klíčových otázek rozvoje města. Město Hostinné má zpracován pasport místních komunikací, kde jsou tyto komunikace uvedeny a je v nich popsán také jejich současný stav.

K silniční síti bezpochyby patří doprava v klidu, tedy parkování. Je možno využít placených i neplacených parkovacích ploch, kterých však ve městě není dostatek. Situace s parkováním se však neustále zlepšuje, například vznikem nových parkovacích míst při revitalizaci Sídliště. V centru města mají řidiči možnost využít placeného parkování, konkrétně na Náměstí. Na Náměstí mohou řidiči zaparkovat své vozidlo na 3 stranách, po obvodu Náměstí. Dle [Nařízení města č. 6/2016](#), kterým se vymezují oblasti města, ve kterých lze místní komunikace nebo jejich určené úseky užít ke stání vozidla jen za sjednanou cenu. Parkovací poplatek je možné uhradit v parkovacích automatech v hotovosti.

Další možností placeného parkování je poté tzv. vyhrazení parkovacího místa na jeden rok, které vyjde zájemce na 6000 Kč ročně u osobního automobilu, u nákladního automobilu do 3,5 tuny na 800 Kč měsíčně a u nákladního automobilu nad 3,5 tuny na 900 Kč měsíčně (Město Hostinné, 2023h).

Město Hostinné nedisponuje záchytným parkovištěm pro automobily ani autobusy. Občané a návštěvníci města mají možnost využít řady bezplatných míst, která jsou shrnuta na následujícím obrázku (*Obrázek 21: Mapa parkovacích míst ve městě Hostinné*). Zároveň je nezbytné u dopravy v klidu počítat také s privátními parkovacími místy u soukromých nemovitostí či u ubytovacích a restauračních kapacit.

Obrázek 21: Mapa parkovacích míst ve městě Hostinné



Zdroj: (Mapy.cz, 2023a)

Do silniční sítě patří také infrastruktura pro pěší, respektive síť chodníků. Chodníky se ve městě nacházejí podél téměř každé komunikace a jejich počet je ve městě dostatečný. Kvalita chodníků je ve městě odlišná, avšak z celkového pohledu ji lze hodnotit jako uspokojivou. Nelze opomenout ani existenci chodníku podél silnice II/325 ve směru na Arnultovice.

Železniční síť

Městem Hostinné prochází železniční trať č. 040 vedoucí z Chlumce nad Cidlinou do Trutnova (*vede přes Ostroměř, Starou Paku, Martinice v Krkonoších, Kunčice nad Labem a Hostinné*). Tato trať je regionální a neelektrifikovaná a její kvalitu lze označit za standardní (České dráhy, 2023).

Na území města se nachází dvě železniční zastávky. První z nich je stanice Hostinné (*hlavní nádraží*), která se nachází v ulici Nádražní a je od centra města vzdálena 1,3 kilometru. Přístupnost stanice a nástupiště není bezbariérová, přičemž nabízí určité služby: prostory pro cestující (*po-so 4:25-21:50, ne 6:00-21:50*), bezbariérovou toaletu, veřejné

parkoviště, blízkost zastávky liniových autobusů. Stanice je řazena do Integrované regionální dopravy IREDO v pásnu/zóně 460 (České dráhy, 2023).

Druhou zastávkou je Hostinné město, která je také řazena do Integrované regionální dopravy IREDO v pásnu/zóně 460 a disponuje veřejným parkovištěm. Tato zastávka nezajišťuje odbavení cestujících, to probíhá ve vlaku. Stanice je bezbariérově přístupná a to jak pro samotnou stanici, tak pro nástupiště a zároveň je vybavena pro zrakově postižené (České dráhy, 2023).

Obrázek 22: Vlakové zastávky na území města Hostinné⁹



Zdroj: (Mapy.cz, 2023a)

Cykloturistická síť

Cykloturistická síť je tvořena především cyklostezkami, cyklotrasami a bikovými trailly. **Stezka pro cyklisty**, zkráceně cyklostezka, je označována modrými kruhovými značkami a vede vždy mimo vozovku, přičemž ji kříží přejezdy pro cyklisty, na kterých cyklista nikdy nemá přednost. Jsou definovány 3 základní druhy cyklostezek: stezka pro cyklisty (*vyhrazená primárně pro cyklisty, přičemž se na ni legálně mohou pohybovat také bruslaři a podobní uživatelé*), oddělená stezka pro chodce a cyklisty (*umožňuje oddělený společný provoz chodců a cyklistů, kdy do druhého pruhu smí účastník vstoupit/přejet pouze v momentě křížení a nesmí tím ohrozit ostatní*) a smíšená stezka (*jejíž definice jsou odlišné, přičemž primárně jde o projev vstřícnosti a pochopení*) (dopracenakole.cz, 2020).

Nejzásadnější cyklostezkou pro město Hostinné, ale také pro celý region, je [Labská cyklostezka](#), konkrétně cyklostezka č. 24. Tato cyklostezka bude v době dokončení podél celého toku řeky Labe od Špindlerova Mlýna až k moři za Hamburg. V současné době nejsou zdaleka dobudovány všechny úseky. V současné době je na území města vybudováno asi 5 km této cyklostezky. Nejdelším úsekem je 2 km úsek mezi mostem u firmy Petex (*směrem na Vrchlabí*) s koncem u tří rybníků (Královéhradecký kraj, 2023).

.....

⁹ Na levém obrázku se nachází vlaková zastávka Hostinné město, na pravém obrázku vlaková zastávka Hostinné

V pasportu cyklodopravy Královéhradeckého kraje lze dohledat veškeré plánované cyklostezky na jeho území na následujícím [odkaze](#). Novým úsekem na území města je poté první etapa cyklistického propojení s Klášterskou Lhotou (Labská stezka, 2023). Neustálý rozvoj této cyklostezky a snahy města o její dobudování dokládá [zápis z 3. zasedání Zastupitelstva města Hostinné](#), ve kterém město aktivně projevilo snahu o získání dotace na vybudování dalšího úseku (*Chotěvice Amerika – Hostinné*) a uzavře smlouvu o spolupráci s obcí Chotěvice (Město Hostinné, 2023I).

Dalším druhem cyklistické infrastruktury jsou cyklotrasy. **Cyklotrasa** je trasa vyznačená žlutými cedulemi, která spojuje úseky, které jsou vhodné pro jízdu na kole. Cyklotrasa může vést téměř jakýmkoliv terénem (*lesem, po cyklostezkách či po silnici*), přičemž cyklisté musí dodržovat pravidla daného úseku ([dopracenakole.cz](#), 2020).

Ve městě Hostinné a jeho okolí existuje poměrně široká síť cyklotras. Nejzásadnějšími cyklotrasami vedoucí z nebo přes město jsou: Cyklotrasa č. 24 „Labská“ Vrchlabí-Skalička (*vedoucí z Vrchlabí do Hřenska přes silnice II. a III. třídy a místní a účelové komunikace*), Cyklotrasa č. 4294 (*vedoucí z Libštátu do Hostinného, přes Svojek, Tample, Karlov, Levínskou Olešnici, Studenec, Bukovinu u Čisté, Dolní Kalnou a Horní Olešnici přes silnice III. třídy a místní a účelové komunikace*), Cyklotrasa č. 4298 (*vedoucí z Lánova do Hostinného přes Fořt, Terezín a Arnultovice přes silnice II. a III. třídy a místní a účelové komunikace*) a Cyklotrasa č. 4300 (*vedoucí z Hostinného do Trutnova-Horní Staré Město přes Čermnou, Vlčice, zříceninu hradu Břečtejn přes silnice III. třídy a účelové komunikace*) ([Cyklotrasy.cz](#), 2023).

Bikové traily jsou specifickým druhem cyklotrasy. Vyznačují a odlišují se především náročnějším terénem a profilem trati. Z obecného hlediska lze hovořit o síti především lesních trailů (*jednostopých úzkých cest*), které jsou vyhledávány nejrůznějšími milovníky cyklistiky (*od turistů po downhillové jezdce*). Ve městě Hostinné nejsou bikové traily umístěny, občané a návštěvníci mohou využít [Trutnov Trails](#), nacházející se ve Lhotě u Trutnov, (*vzdálené 25 km od města Hostinné*), jež jsou jednou z nejlukrativnějších a nejlepších lokací v celé České republice. V Hostinném mohou obyvatelé a návštěvníci využít [pumptrackové dráhy](#), která není formou dopravy, ale je spíše pro zábavu a zlepšení svých cyklistických dovedností. Tato dráha se nachází nedaleko vlakové zastávky Hostinné město.

Letecká doprava

Na území města Hostinné se nenachází letiště. Nejbližším letištěm k městu je účelové letiště v Horní Olešnici vzdálené 8 km k centru města, které je využíváno především jako nouzová přistávací dráha.

1.4.3 Dopravní obslužnost

Odborná literatura definuje dva základní typy dopravní obslužnosti. První je dopravní obslužnosti regionů (DOR), která je teoretickou schopností dopravců (*nositelů dopravní zakázky*) zabezpečit dopravní služby pro daný region dle definovaných kritérií. DOR představuje zajištění dojížděky obyvatel určitého regionu z určitými cíli a v určitém časovém měřítku, přičemž zásadní je v tomto ohledu veřejný zájem. Pro tento dokument je zásadní dopravní obslužnost území (DOÚ), která představuje konkrétní realizaci DOR. DOÚ je standardem moderního života, především její prostorový, časový a environmentální dopad (Ing. Bc. Pavel Vančura, 2008).

Zákon č. 194/2010 Sb. o veřejných službách v přepravě cestujících a o změně dalších zákonů definuje veškeré požadavky a kritéria dopravní obslužnosti, kterou definuje jako: „zabezpečení dopravy po všechny dny v týdnu především do škol a školských zařízení, k orgánům veřejné moci, do zaměstnání, do zdravotnických zařízení poskytujících základní zdravotní péči a k uspokojení kulturních, rekreačních a společenských potřeb, včetně dopravy zpět, přispívající k trvale udržitelnému rozvoji územního obvodu“ (Česko, 2010).

Cílem této kapitoly analytické části dokumentu je analýza dopravní obslužnosti města Hostinného především z hlediska autobusové a železniční dopravy, které jsou primárními způsoby veřejné dopravy na území města. Město je zapojeno do Integrovaného regionálního dopravního systému (IDS) IREDO, který funguje po celém území Královéhradeckého a Pardubického kraje. Organizátorem regionální dopravy je společnost OREDO, s.r.o.

Dopravní obslužnost autobusovou dopravou

Dopravní obslužnost autobusovou dopravou ve městě Hostinné zajišťuje příměstská doprava. Město je obsluhováno 11 linkami (631406, 691406, 692406, 691413, 691451, 691452, 691460, 692460, 691491, 692462, 692491), přičemž jízdní řády těchto linek jsou dostupné na [tomto odkaze](#). Struktura linek, které mají zastávku na autobusovém nádraží v Hostinném, které je hlavním bodem autobusové dopravy a jsou přes něj navázány veškeré linky, je shrnuta v následující tabulce:

Tabulka 14: Dopravní obslužnost města Hostinné autobusovou dopravou; autobusové nádraží (2023)¹⁰

Číslo spoje	Trasa spoje	Dopravce	Pracovní den		Sobota		Neděle	
			Počet spojů TAM	Počet spojů ZPĚT	Počet spojů TAM	Počet spojů ZPĚT	Počet spojů TAM	Počet spojů ZPĚT
631406	Jičín-Nová Paka-Hostinné-Trutnov	BusLine KHK s.r.o.	2	2	0	0	0	0
691406	Jičín-Nová Paka-Hostinné-Trutnov	AUDIS BUS s.r.o.	6	6	0	0	0	0
692406	Jičín-Nová Paka-Hostinné-Trutnov	BusLine KHK s.r.o.	4	5	0	0	0	0
691413	Vrchlabí-Hostinné-Dvůr Kr. n. L.	AUDIS BUS s.r.o.	10	12	4	4	4	4
691451	Vrchlabí-Hostinné-Hradec Králové	AUDIS BUS s.r.o.	1	1	0	0	0	0
691452	Vrchlabí-Kunčice-Hostinné	AUDIS BUS s.r.o.	4	2	0	0	0	0
691460	Rudník-Fořt-Rudník-Hostinné-Čermná	AUDIS BUS s.r.o.	8	14	0	0	0	0
692460	Rudník-Fořt-Rudník-Hostinné-Čermná	BusLine KHK s.r.o.	3	3	0	0	0	0
691491	Špindlerův Mlýn-Hradec Králové	AUDIS BUS s.r.o.	1	1	1	1	1	1
692462	Hostinné-Dvůr Kr. n. L.	BusLine KHK s.r.o.	3	3	0	0	0	0
692491	Špindlerův Mlýn-Hradec Králové	BusLine KHK s.r.o.	1	1	1	1	1	1

Zdroj: Vlastní zpracování; jednotlivé stažené jízdní řady - (IDOS Jízdní řady, 2023)

Tabulka výše (Tabulka 14: Dopravní obslužnost města Hostinné autobusovou dopravou; autobusové nádraží (2023)) demonstruje přehled a četnost autobusových spojů. Z tabulky je patrné, že je ve všedních dnech zajištěna doprava dostatečnou dostupností spojů. O víkendech je situace významně horší a obyvatelé a návštěvníci jsou nuceni k využívání jiných typů dopravy.

.....

¹⁰ Pro linky 691491 a 692491 je brán pracovní den pouze jako čtvrtek, jedná se totiž o jediný pracovní den, během kterého tato linka funguje.

Město Hostinné nedisponuje městskou hromadnou dopravou (MHD), která z hlediska rozlohy města a dostupnosti jiných forem dopravy není potřebná. Z hlediska autobusové dopravy je důležitá a zásadní časová dostupnost měst větších správních celků. Pro tyto účely je důležité zmínit dostupnost do ORP Vrchlabí (15 km, 27 minut), bývalého okresního města Trutnov (19 km, 32 minut), krajského města Hradec Králové (72 km, 95 minut) a do hlavního města České republiky Prahy (130 km, 157 minut) autobusovou dopravou¹¹.

Dopravní obslužnost vlakovou dopravou

Jak již bylo zmíněno výše, obslužnost města Hostinné vlakovou dopravou je realizována prostřednictvím dvou železničních zastávek na železniční trati s označením 040. Na této trati jsou provozovány 2 linky – V41 a V42. Frekvenci jednotlivých spojů shrnuje následující tabulka (Tabulka 15: Dopravní obslužnost města Hostinné vlakovou dopravou (2023)). Obě linky jsou provozovány společností České dráhy a.s.

Tabulka 15: Dopravní obslužnost města Hostinné vlakovou dopravou (2023)

Číslo tratě	Linka	Trasa spoje	Dopravce	Pracovní den		Sobota		Neděle	
				Počet spojů TAM	Počet spojů ZPĚT	Počet spojů TAM	Počet spojů ZPĚT	Počet spojů TAM	Počet spojů ZPĚT
40	V41	Trutnov, hl.n., Hostinné, Chlumec nad Cidlinou, Kolín	České dráhy a.s.	8	8	8	8	7	7
	V42	Vrchlabí-Hostinné-Trutnov hl.n.	České dráhy a.s.	10	10	1	1	1	1

Zdroj: Vlastní zpracování; (České dráhy, 2023)

Z hlediska vlakové dopravy je také nezbytná časová dostupnost měst větších správních celků. Pro tyto účely je důležité zmínit dostupnost do ORP Vrchlabí (14 km, 21 minut), bývalého okresního města Trutnov (18 km, 18 minut), krajského města Hradec Králové (87 km, 94 minut) a do hlavního města České republiky Prahy (178 km, 188 minut) autobusovou dopravou¹². Při porovnání časové náročnosti vlakové a autobusové dopravy je pro občany, kromě hlavního města Prahy, výhodnější zvolit vlakovou dopravu.

¹¹ Pro tyto hodnoty jsou určeny průměrně nejkratší časové hodnoty, které jsou platné pro dobu tvorby analytické části tohoto dokumentu.

¹² Pro tyto hodnoty jsou určeny průměrně nejkratší časové hodnoty, které jsou platné pro dobu tvorby analytické části tohoto dokumentu.

1.5 Vybavenost

V rámci analytické části tohoto dokumentu je jako vybavenost města Hostinné bráno zajištění základních složek vybavenosti: bydlení, školství a vzdělání, zdravotnictví, sociální péče, kultura a sport a tělovýchova. Veškeré tyto kategorie jsou zásadní pro zajištění potřeb obyvatelstva města, přičemž v rámci jejich analýzy dojde ke zhodnocení jejich struktury. Jinými slovy lze říci, že tato kapitola analyzuje občanskou vybavenost města Hostinné.

1.5.1 Bydlení

Bydlení může být analyzováno z celé řady pohledů. Jelikož se měnila metodika Českého statistického úřadu, byla v rámci posledních tří Sčítání lidu, bytů a domů (SLBD) sledována odlišná kritéria. Jako výchozí bod pro analytickou část jsou výsledky z nedávného SLBD proběhlého v roce 2021, v rámci kterého jde u analýzy domů především o jejich počet a vlastníka. U analýzy bytů jde především o analýzu počtu bytů, jejich obsazenost, právního důvodu užívání a u obsazených bytů o jejich velikost. Následně je, v rámci delšího časového horizontu, analyzován vývoj počtu bytů a domů na území města Hostinné a rekonstrukce domů.

Následující tabulka (*Tabulka 16: Shrnutí domovního fondu ve městě Hostinné (2021)*) shrnuje zásadní údaje o aktuálním stavu domovního fondu ve městě, dostupného z posledního SLBD v roce 2021, ze kterého vyplývá, že 80,81 % všech domů ve městě je vlastněno fyzickou osobou, přičemž celkový počet obydlených domů je roven 662. Tento počet obydlených domů je z celkového počtu domů (732) 90,74 % (Český statistický úřad, 2023k).

Tabulka 16: Shrnutí domovního fondu ve městě Hostinné (2021)

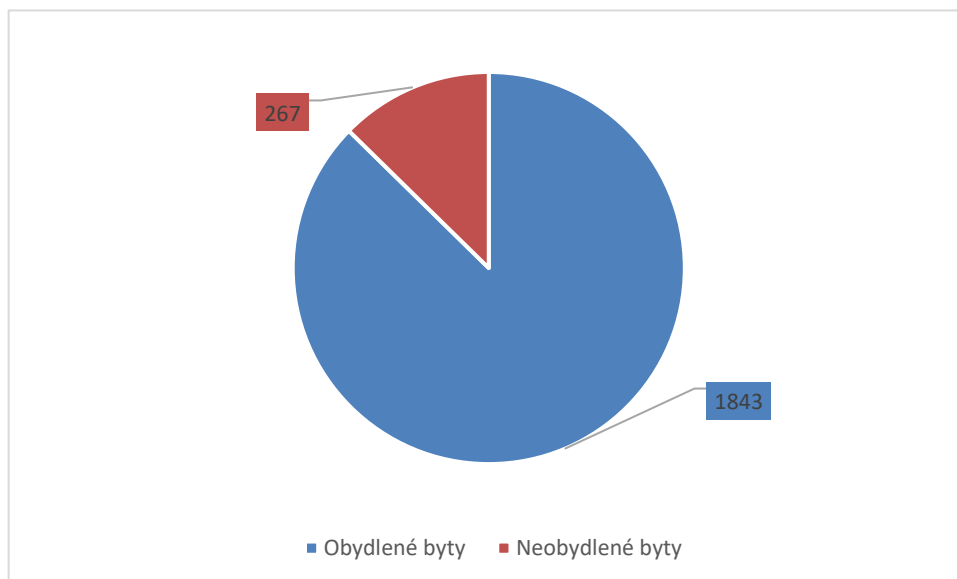
Obydlené domy celkem	Vlastník domu					
	Fyzická osoba	Obec, stát	Bytové družstvo	Jiná právnická osoba	Spoluvlastnictví vlastníků bytů	Kombinace vlastníků
662	535	32	1	17	74	1

Zdroj: Vlastní zpracování; (Český statistický úřad, 2023k)

Následující koláčový graf demonstruje podíl neobydlených a obydlených bytů ve městě Hostinné, z celkového počtu 2110. Obydlených bytů je více, než 87 %. Tato hodnota dosahuje velice vysoké míry, což je pro město dobré znamení. Vysoká obsazenost bytů určuje, že jsou tyto byty, většinou, vytápěny a udržovány, a tudíž je bytový fond v dobré kondici. Pro porovnání je v okrese Trutnov tato hodnota pod 80 %. Na druhou stranu není

bytový fond v Hostinném přeplněn, tudíž jsou dostupné také volné kapacity, které mohou být využity při imigraci osob do města.

Graf 12: Podíl obydlených a neobydlených bytů ve městě Hostinné (2021)



Zdroj: Vlastní zpracování; (Český statistický úřad, 2023k)

Následující tabulka (*Tabulka 17: Obydlené byty ve městě Hostinné z hlediska právního užívání bytu (2021)*) poté shrnuje právní důvod užívání obydlených bytů ve městě Hostinné. Tento údaj je důležitý z hlediska struktury využívání bytů. Z této analýzy vyplývá, že je většina bytů užívána pro bydlení osob, které jsou vlastníky daného bytu. Přes 25 % obydlených bytů poté slouží jako investiční byt pro pronájem.

Tabulka 17: Obydlené byty ve městě Hostinné z hlediska právního užívání bytu (2021)

Obydlené byty celkem	Právní důvod užívání bytu						
	Vlastní dům	Osobní vlastnictví	Družstevní	Jiné bezplatné užívání bytu	Nájemní/pronajatý	Jiný důvod užívání bytu	Nezjištěno
1843	573	480	5	149	476	42	118

Zdroj: Vlastní zpracování; (Český statistický úřad, 2023k)

Z hlediska obydlených bytů je poté zajímavé sledovat plochu, která je v rámci jednotlivých bytových jednotek k dispozici. Následující tabulka (*Tabulka 18: Obydlené byty podle celkové plochy bytu ve městě Hostinné (2021)*) shrnuje počet bytů v jednotlivých

intervalech plochy, měřených v metrech čtverečných (m²). Z dat je patrné, že největší počet obydlených bytů je ve velikosti 60-79,9 m² (31,6 %), 40-59,9 m² (20,7 %) a 80-99,9 m² (14,5 %).

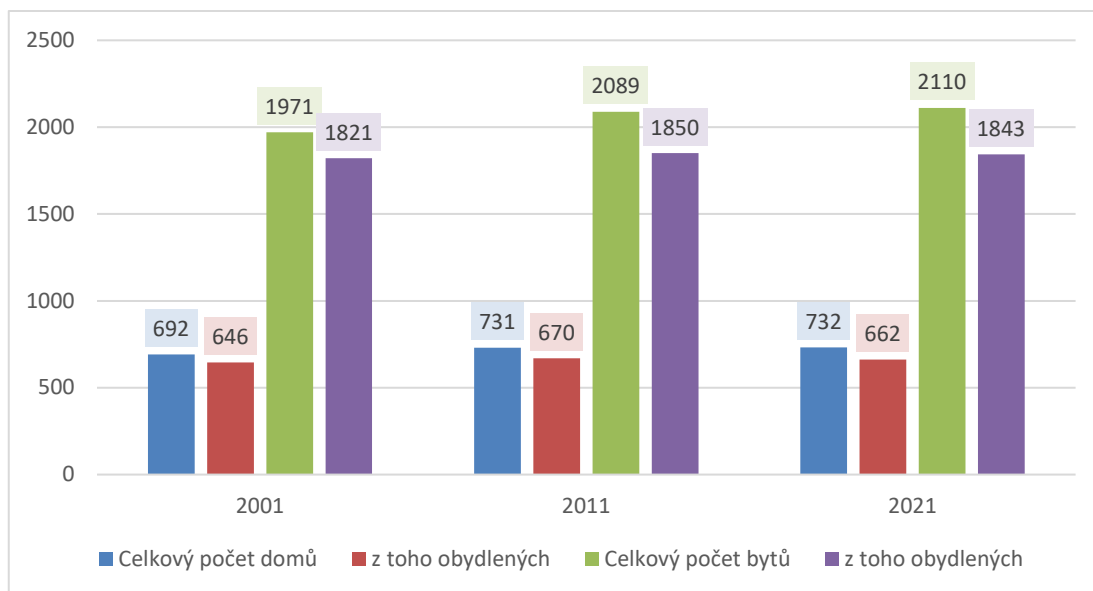
Tabulka 18: Obydlené byty podle celkové plochy bytu ve městě Hostinné (2021)

Obydlené byty celkem	Celková plocha (m ²)							
	do 39,9	40,0-59,9	60,0-79,9	80,0-99,9	100,0-119,9	120,0-149,9	150,0 a více	nezjištěno
1843	142	381	583	267	129	96	113	132

Zdroj: Vlastní zpracování; (Český statistický úřad, 2023k)

Pro porovnání v rámci časové řady byly zvoleny kategorie celkového počtu domů a celkového počtu bytů, přičemž tato data jsou doplněna také o obydlené byty a domy. Tyto údaje shrnuje následující graf (*Graf 13: Celkový počet domů bytů, včetně podílu obydlenosti, ve městě Hostinné; 2001, 2011 a 2021*), ze kterého vyplývá, že je počet domů i bytů ve městě relativně konstantní. Můžeme mezi lety pozorovat drobný nárůst, který je způsoben novou výstavbou. Obydlenost zůstává procentuálně více méně konstantní.

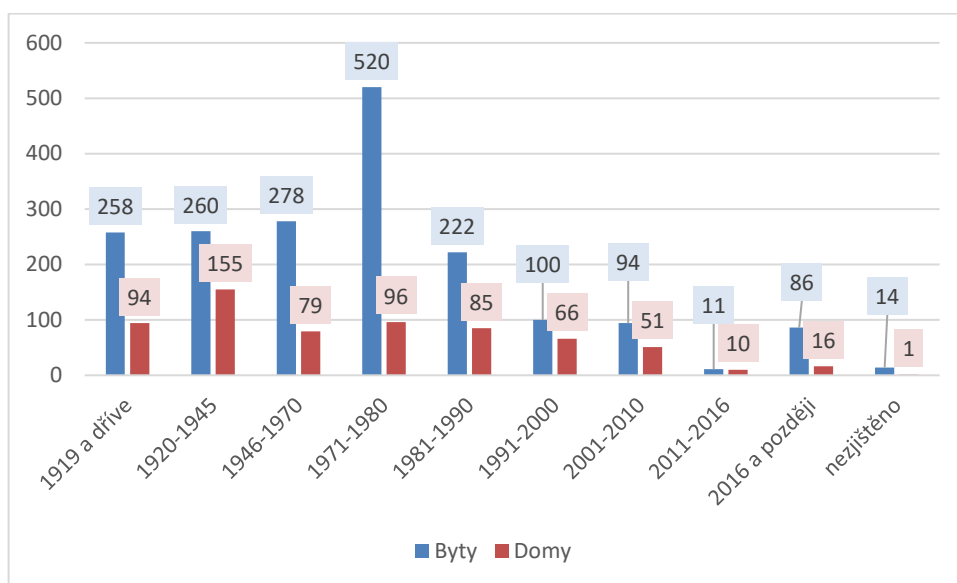
Graf 13: Celkový počet domů bytů, včetně podílu obydlenosti, ve městě Hostinné; 2001, 2011 a 2021



Zdroj: Vlastní zpracování; (Český statistický úřad, 2023k)

Posledním sledovaným kritériem ze SLDB jsou domy a byty podle výstavby či rekonstrukce. Tento údaj je provázaný především s ekonomickou situací, nýbrž výsledky tohoto ukazatele jsou pro analytickou část tohoto dokumentu relevantní. Tento údaj shrnuje následující graf (*Graf 14: Domy a byty podle období výstavby/rekonstrukce ve městě Hostinné*). Trend výstavby/rekonstrukce má ve městě klesající tendenci, která je logická s ohledem na výstavbu domů i bytů v dřívějších letech. Pro zajímavost se lze zaměřit na rozmezí let 1971-1980, kdy vzniklo velké množství bytů, ke kterému došlo na základě trendu bytové výstavby v období socialismu, především výstavbou sídlišť.

Graf 14: Domy a byty podle období výstavby/rekonstrukce ve městě Hostinné



Zdroj: Vlastní zpracování; (Český statistický úřad, 2023k)

Sociální bydlení

Sociální bydlení je určené pro jedince či rodiny, nacházející se v bytové nouzi. Je jím rozuměno bydlení v bytech (*nikoliv ubytovnách, azylových domech či jiných podobných zařízeních*) za určitých podmínek. Jedná se o zkolaudované byty, mimo sociálně vyloučené lokality, které mohou být společně s podporou sociální práce řešením pro osoby v bytové nouzi. Velice užitečným dokumentem, který tuto problematiku popisuje, je [Koncept sociálního bydlení České republiky 2015-2025](#) (Ministerstvo práce a sociálních věcí České republiky, 2015).

V současné době (*jaro 2023*) chybí adekvátní [zákon o sociálním bydlení](#), který by obcím nařizoval určitý počet či strukturu sociálních bytů. Zároveň je zákonem č. 128/2000 Sb. o obcích definována povinnost obcí zajistit uspokojení potřeby svých občanů v otázkách bydlení, přičemž bližší specifikace v české legislativě neexistují (Česko, 2020b).

Řešení této problematiky je v plánu v roce 2023 (*příčemž je tato problematika zákonodárci řešena již od roku 1992*) a existuje několik konceptů jejího řešení. Město tuto situaci nebere na lehkou váhu a předběžně se na možnou nově vzniklou situaci připravuje a průběžně ji sleduje.

Město Hostinné, i bez této zákonné povinnosti, poskytuje několik možností sociálních bytů, případně jejich alternativ. Jako příklad lze uvést sociální bydlení v ulici Pod Strání 866 a 867, ubytovnu pro ženy s dětmi v ulici Karla Klíče 1 a ubytovací dům Horská 169 (Město Hostinné, 2023m, s. 2016–2022). V současné době je ve městě Hostinné 22 sociálních bytů z celkového počtu 207 obecních bytů (Mgr. Adéla Cupáková, DiS. - koordinátor sociálních služeb, 2021, s. 2021–2025).

Zajímavou statistikou jsou dokončené byty ve městě Hostinné, které shrnuje následující tabulka (*Tabulka 19: Dokončené byty ve městě Hostinné*). Z ní je zcela zřetelný velice nízký počet dokončených bytů. Tento trend je z hlediska rozvoje města negativní, jelikož nestimuluje poptávku po nových bytech na území města.

Tabulka 19: Dokončené byty ve městě Hostinné

	Celkem	z toho v domech
2017	2	1
2018	1	1
2019	0	0
2020	0	0
2021	1	1

Zdroj: Vlastní zpracování; (Český statistický úřad, 2023j)

1.5.2 Školství a vzdělávání

Město Hostinné disponuje vzdělávací soustavou od mateřské po střední školy, tudíž se ve městě nachází veškeré stupně vzdělávání, kromě vysokoškolského. Dle Rejstříku škol a školských zařízení je ve městě Hostinné registrováno 17 škol/školských zařízení, které jsou zahrnuty v 6 právnických osobách a shrnuje je následující tabulka (*Tabulka 20: Přehled škol a školských zařízení ve městě Hostinné (2023)*) (Ministerstvo školství, mládeže a tělovýchovy, 2023).

Tabulka 20: Přehled škol a školských zařízení ve městě Hostinné (2023)

RED_IZO	IZO (ID zařízení)	IČ	Název školy/zařízení	Druh školy/zařízení	Kapacita
600012891	60153245	60153245	Krkonošské gymnázium a Střední odborná škola	Střední škola	766
	110200152			Školní jídelna	1100
600024679	60154021	60154021	Střední škola a Základní škola Sluneční, Hostinné	Střední škola	167
	110013344			Internát	60
	110003641			Školní družina	18
	102590320			Základní škola	65
	181047381			Školní jídelna - výdejna	50
600029867	110013638	60153385	Výchovný ústav, střední škola a středisko výchovné péče, Hostinné	Střední škola	40
	60153385			Výchovný ústav	32
	110013646			Školní jídelna	60
	181075504			Středisko výchovné péče	8
600101908	43462448	43462448	Základní škola Karla Klíče Hostinné	Základní škola	635
	117900010			Školní družina	120
600102556	103378502	67440703	Základní umělecká škola, Hostinné	Základní umělecká škola	270
	117900770			Dům dětí a mládeže	neuvádí se
	181092131			Školní klub	34
668000716	107588111	75016672	Mateřská škola Hostinné	Mateřská škola	185
	102918066			Školní jídelna - výdejna	240

Zdroj: Vlastní zpracování; (Ministerstvo školství, mládeže a tělovýchovy, 2023)

Ze 6 subjektů dle RED_IZO v Rejstříku škol a školských zařízení jsou 3 **střední školy**, přičemž dvě jsou zřizované Královéhradeckým krajem a jedna Ministerstvem školství, mládeže a tělovýchovy. První z nich je [Krkonošské gymnázium a Střední odborná škola](#). Tato škola má pracoviště ve Vrchlabí a Hostinném a disponuje 3 základními obory vzdělávání – Gymnázium, Sociální činnost a Ošetřovatel. Gymnázium poskytuje v Hostinném i ve Vrchlabí 8leté studium (*4leté výhradně ve Vrchlabí*). Obor sociální činnost, vyučovaný v Hostinném, je čtyřletým maturitním oborem. Absolvent se uplatní jako pracovník

sociálních služeb v různých ambulantních nebo pobytových zařízeních a v terénních službách, při poskytování sociální pomoci dětem i dospělým. Posledním oborem na této škole je ošetrovatel. Tento tříletý obor je vyučován v Hostinném a jeho absolventi se uplatní ve zdravotnických zařízeních a sociálních zařízeních, zejména v nemocnicích nebo ošetrovatelských centrech, v domácí ošetrovatelské péči, v léčebnách dlouhodobě nemocných, v ústavech sociální péče atd. (Krkonošské gymnázium a Střední odborná škola, 2023). Ve škole v Hostinném studuje v 15 třídách každoročně okolo 200 žáků. Komplex školy se skládá z rekonstruované historické budovy a nové přístavby v centru města a těsné blízkosti autobusového nádraží vzdáleného cca 150 metrů. Vlaková zastávka je od školy vzdálena zhruba 500 metrů. Poloha školy je vhodná pro dojíždění z Trutnova, Vrchlabí a Dvora Králové nad Labem, kdy dojezdový čas je do 30 minut (Krkonošské gymnázium a Střední odborná škola, 2023).

Druhou střední školou je [Výchovný ústav, střední škola a středisko výchovné péče, Hostinné](#), který je určen pro žáky ve věku 15-18 let se závažnými poruchami chování, u kterých byla nařízena ústavní nebo ochranná výchova. V rámci střední školy jsou nabízeny obory stavební práce (*dvouletý učební obor zakončený učňovskou závěrečnou zkouškou s výučním listem pro chlapce ze základní školy s ukončeným 7. ročníkem*) a praktická škola (*dvouletý učební obor ukončený závěrečnou zkouškou s osvědčením o vykonání závěrečné zkoušky*).

Třetí střední školou na území města, která je zároveň základní školou, je Střední škola a Základní škola Sluneční, Hostinné. [Střední škola](#) se nachází na adrese Mládežnická 329 a je speciální střední školou určenou pro žáky s poruchami učení. Škola nabízí 7 základních oborů: truhlářské práce, dřevařské práce, zednické práce, praktickou školu jednoletou, stravovací a ubytovací služby, knihařské práce a provozní služby. Zároveň škola nabízí ubytování v internátu. Na tuto střední školu se nedělají přijímací zkoušky, zájemce o studium musí splnit kritéria – viz [odkaz](#) (Střední škola a Základní škola Sluneční v Hostinném, 2023).

Součástí Střední školy a Základní školy Sluneční, Hostinné, je také [základní škola](#). Objekt základní školy se nachází na adrese Sluneční 377. Základní škola je rozdělena na dva typy/obory škol. První z nich je pro děti s lehkým mentálním postižením (*základní škola*), druhý je pro děti se středně těžkým mentálním postižením a kombinovaným postižením s více vadami (*základní speciální škola*). Ve škole je zřízena také třída pro děti s poruchami autistického spektra, které jsou dle stupně postižení vřazovány do obou typů/oborů školy. (Střední škola a Základní škola Sluneční, Hostinné, Mládežnická 329, 2023).

Dle Rejstříku škol a školských zařízení se ve městě Hostinné nacházejí dvě základní školy, přičemž první z nich, která je součástí střední školy, je popsána výše. Druhou z nich

je [Základní škola Karla Klíče Hostinné](#), která poskytuje úplné základní vzdělání s 9 ročníky. Zřizovatelem této základní školy je město Hostinné. Škola se skládá ze 3 budov – Budova A, Budova B a Budova C. V Budově A se vzdělávají žáci 1. – 5. tříd. V Budově B sídlí čtyři oddělení školní družiny a rovněž i Dům dětí a mládeže. V Budově C se vzdělávají žáci 6. – 9. ročníku. Všechny tři budovy mají zajištěn bezbariérový přístup (ZŠ Karla Klíče Hostinné, 2023). Základní škola má svou kapacitu (635 míst) v čase naplněnu okolo 75 %. Kapacita školní družiny (120 míst) je plně naplněna. Škola je spádová a poskytuje vzdělání nejen žákům s trvalým pobytem na území města Hostinné – jedná se především o obce Chotěvice, Dolní Olešnice, Horní Olešnice, Dolní Lánov, Kunčice nad Labem a Rudník-Arnultovice. Škola organizuje také mimoškolní zájmovou činnost.

Se základním školstvím bezprostředně souvisí zájmové vzdělávání, jehož základním prvkem je [Základní umělecká škola, Hostinné \(ZUŠ\)](#). Součástí této školy je také Dům dětí a mládeže (DDM). ZUŠ se nachází na adrese Labská fortna 230 a nabízí vzdělání jak dětem školou povinným, tak široké veřejnosti v oboru hudebním, tanečním a výtvarném. DDM poté nabízí nejrůznější [zájmové kroužky](#) a pořádá dětské [tábory](#) (Základní umělecká škola, Hostinné, 2023).

Nejnižším stupněm vzdělávací soustavy, který se ve městě nachází, je předškolní vzdělávání. Konkrétně se jedná o [Mateřskou školu, Hostinné](#), jejímž zřizovatelem je město Hostinné. Mateřská škola má kapacitu 185 míst, která je v čase téměř naplněna. Škola má tři samostatné objekty. Prvním z nich je [Budova Tyršovy sady](#), která zahrnuje 3 třídy mateřské školy. Jedna z nich je běžná třída a 2 jsou pro děti se speciálními potřebami. Škola sídlí na adrese Tyršovy sady 676 ([Mateřská škola, Hostinné, 2023](#)). Druhou budovou je [Budova Hasičská](#), která sídlí na adrese Hasičská 231 a třetí je [Budova A. Dvořáka](#), sídlící na adrese A. Dvořáka 744. Školu navštěvují děti od dvou sedmi let. Škola je spádovou i pro okolní obce. Stravování je zajištěno ve všech budovách mateřských škol dovozem obědů ze školní jídelny Krkonošského gymnázia. Školní vzdělávací program Mateřské školy, Hostinné je dostupný na následujícím [odkaze](#). Mateřská škola také nabízí doplňkové služby, jako například logopedickou péči ([Mateřská škola, Hostinné, 2023](#)).

1.5.3 Zdravotnictví

Ve městě Hostinné se nenachází městská nemocnice. Nejbližší nemocnice k městu Hostinné jsou ve [Vrchlabí](#) a v [Trutnově](#). Nejbližší výjezdové středisko zdravotnické záchranné služby je ve Vrchlabí a od centra města je vzdáleno necelých 15 kilometrů.

Město Hostinné má na svých oficiálních webových stránkách zpracovaný seznam lékařů a zdravotnických služeb, který funguje na principu dobrovolné participace. Tento seznam je dostupný na následujícím [odkaze](#). Vyjmenovávat jednotlivé lékaře není v tomto dokumentu nezbytné, jelikož se tento seznam neustále mění a je neúplný.

Z obecného hlediska lze hodnotit dostupnost lékařských služeb, která je na velmi dobré úrovni. Struktura a šíře je s ohledem na velikost města velice pestrá. Na velmi dobré úrovni je také četnost ordinačních hodin jednotlivých lékařů. Do budoucna se může jevit jako problém vyšší věk lékařů.

Ve městě Hostinné je také dostatečný počet lékáren. V současné době se ve městě nachází 3 lékárny: Lékárna u Zlaté koruny ([Lékárna BENU Hostinné, Poštovní](#)) (*Poštovní 32*), Lékárna ROSA (*Dolní Brána 43*) a Lékárna Na Poliklinice (*B. Němcové 442*).

Nejvýznamnějším zdravotnickým zařízením na území města Hostinné je [Rehabilitační ústav Hostinné](#). Zřizovatelem tohoto ústavu je Královéhradecký kraj a organizačně spadá pod příspěvkovou organizaci [Sdružení ozdravoven a léčeben okresu Trutnov](#). V roce 2004 došlo k celkové rekonstrukci ústavu a v současné době představuje špičkové zařízení poskytující léčebnou rehabilitaci v lůžkovém zařízení, ambulantní fyzioterapii, balneologii, léčebnou rehabilitaci, hyperbaroxii a řadu dalších [služeb](#). Toto zařízení využívají pacienti především z Královéhradeckého, Pardubického, Libereckého a Ústeckého kraje (Rehabilitační ústav Hostinné, 2023).

Obrázek 23: Rehabilitační ústav Hostinné



Zdroj: (Rehabilitační ústav Hostinné, 2023)

Zdravotnictví je z celkového pohledu ve městě Hostinné na velice vysoké úrovni. S ohledem na zvyšující se věk dožití a celkové stárnutí populace je třeba plánovat rozsah zdravotní péče a celkovou infrastrukturu zdravotnictví dopředu. S rychlým rozvojem moderních technologií, zdravotnického materiálu, zdravotnického příslušenství, umělé inteligence a celé řady dalších odvětví přímo i nepřímo souvisejících se zdravotnictvím je třeba neustále modernizovat toto odvětví, aby byla pacientům (*zákazníkům zdravotní péče*) poskytována co nejlepší možná péče. Dostatečná a vysoce kvalitní infrastruktura zdravotnictví může znamenat vzrůstající tendenci počtu obyvatel a tím pádem rozvíjet město Hostinné.

1.5.4 Sociální péče

Sociální zabezpečení v České republice je souborem institucí a opatření, pomocí kterých se uskutečňuje předcházení, zmírňování a odstraňování následků sociálních událostí občanů (*nemoc, úraz, invalidita, nezaměstnanost, těhotenství, narození dítěte, mateřství, stáří, smrt rodinného příslušníka*). Sociální zabezpečení stojí na třech na sebe navazujících, relativně samostatných, pilířích: sociální pojištění, sociální podpora a sociální pomoc (*služby*). První pilíř (*sociální pojištění*) řeší situace, na které je možné se dopředu připravit: zdravotní pojištění, sociální pojištění, (...). Druhým pilířem je [státní sociální podpora](#), která je vyplácena formou dávek (*přídavek na dítě, rodičovský příspěvek, příspěvek na bydlení, porodné a pohřebné*) úřadem práce. Sociální služby jsou poskytovány na pracovišti [Trutnov](#), který spadá pod ÚP ČR – krajská pobočka v Hradci Králové (Úřad práce ČR, 2023).

Třetím pilířem je poté sociální pomoc, která je zaměřena na obtížné sociální situace stavu hmotné a sociální nouze, kdy občan není, resp. nebude schopen je řešit sám nebo s pomocí vlastní rodiny. Zákon č. 108/2006 Sb. o sociálních službách by měl zajistit, aby znevýhodněné osoby zůstaly součástí společnosti a žily důstojný a v rámci možností i plnohodnotný život. Znevýhodněné osoby jsou v tomto brány z hlediska zdravotního postižení, nepříznivé životní situace a v neposlední řadě věku. Dle tohoto zákona se řídí také obce a kraje (Česko, 2007a).

Problematika sociálních služeb je ve městě Hostinné řešena v rámci [sociálního referátu](#) správního obvodu městského úřadu. Město Hostinné má, společně s celým ORP Vrchlabí, zpracován Komunitní plán rozvoje sociálních služeb a návazných služeb na území správního obvodu obce s rozšířenou působností Vrchlabí pro roky 2021-2025, který je dostupný na následujícím [odkaze](#).

Nejvýznamnějším zařízením města je v tomto ohledu v oblasti sociální péče Penzion Domov Hostinné, který slouží jako domov pro soběstačné seniory. Budova se nachází na adrese Labská fortna 230, kde je seniorům k dispozici několik bytů.

Poskytovatelem sociálních služeb ve městě je [Pečovatelská služba Hostinné](#), která je součástí Oblastní charity Trutnov. Poskytuje terénní a ambulantní služby především osobám, které mají sníženou soběstačnost z důvodu věku, chronického onemocnění nebo zdravotního postižení. Služba se poskytuje ve vymezeném čase v domácnostech klientů (Oblastní charita Trutnov, 2023).

Ve městě se v současné době nenachází zařízení, které by poskytovalo pobytové sociální služby pro seniory, a proto osoby s těmito potřebami musí být umísťovány do podobných zařízení mimo území města. S ohledem na demografický vývoj je zařízení tohoto druhu ve městě potřeba.

1.5.5 Kultura

Kapitola kultury se velmi prolíná s kapitolou 1.2.3 Spolková, osvětová a informační činnost a kapitolou 1.3.3. Cestovní ruch, tohoto dokumentu. V těchto kapitolách je zmíněna a popsána většina zařízení, ve kterých se odehrávají kulturní události na území města. Kromě velkých událostí se kulturní život odehrává také v ulicích města, v restauračních zařízeních či kdekoli jinde, kde se občané města sejdou a zorganizují činnosti, které je duchovně, či jinak, obohatí.

Ústřední seznam kulturních památek (ÚSKP) eviduje záznamy o všech chráněných kulturních památkách na území České republiky. Tento seznam je veden Národním památkovým ústavem (NPÚ), který je zřizován Ministerstvem kultury České republiky. ÚSKP vznikl na základě zákona České národní rady o státní památkové péči č. 20/1997 Sb. (Česko, 1988). Záznamy v ÚSKP na území města Hostinné shrnuje následující tabulka:

Tabulka 21: Chráněné kulturní památky na území města Hostinné dle Ústředního seznamu kulturních památek (2023)

Katalogové číslo	Název	Adresa
1000136385	Kostel Nejsvětější Trojice s ohrazením hřbitova	Hostinné, Horní brána, Karla Klíče
1000137223	Městský dům	Hostinné, Náměstí č.p. 59
1000128735	Městský dům	Hostinné, E. Votočka č.p. 17
1000119373	Městský dům	Hostinné, Náměstí č.p. 64
1000119376	Vodní elektrárna Labský mlýn	Hostinné, Karla Klíče
1000158258	Městský dům	Hostinné, E. Votočka č.p. 16

1000159761	Městský dům	Hostinné, Náměstí č.p. 62
1000148580	Městský dům	Hostinné, Náměstí č.p. 72
1000149339	Městský dům	Hostinné, E. Votočka č.p. 73
1000130876	Městský dům	Hostinné, Náměstí č.p. 63
1000136793	Městský dům	Hostinné, Náměstí č.p. 71
1000137468	Radnice	Hostinné, Náměstí č.p. 69
1000125969	Hrob - společný hrob sovětských zajatců	
1000119356	Městský dům	Hostinné, E. Votočka č.p. 9
1000119357	Městský dům	E. Votočka č.p. 13
1000119359	Městský dům	E. Votočka č.p. 15
1000119990	Vila	Horská č.p. 133
1000119361	Městský dům	E. Votočka č.p. 18
1000138438	Městský dům	Náměstí č.p. 61
1000142544	Městský dům	Náměstí č.p. 60
1000119360	Městský dům	E. Votočka č.p. 10
1000136385_0004	Krucifix	
1000084538	Území Hostinné	
1000119358	Městský dům	E. Votočka č.p. 14
1000471781	Kaplička	
1000146684	Městský dům	Náměstí č.p. 38
1000119365	Měšťanský dům	Náměstí č.p. 41
1000148445	Olivetská kaple s ohrazením	Hustitská
1000144434	Klášter františkánský	Nádražní č.p. 119
1000154105	Městský dům	Náměstí č.p. 23
1000143883	Děkanství s ohrazením	Horní brána č.p. 3
2000007589	Vila s areálem	Hostivínská č.p. 366
1181371548	Silniční most	Nádražní
1000163784	Socha sv. Jana Nepomuckého na podstavě	Nádražní
1000119362	Městský dům	Náměstí č.p. 22
1000119363	Městský dům	Náměstí č.p. 39
1000119364	Městský dům	Náměstí č.p. 40
1000119366	Městský dům	Dolní Brána č.p. 43
1000149521	Sloup se sochou Panny Marie a sochami světců - Mariánský sloup	Náměstí

1000119367	Městský dům	Dolní Brána č.p. 49
1000119368	Městský dům	Dolní Brána č.p. 50
1000119369	Městský dům	Dolní Brána č.p. 53
1000119370	Městský dům	Dolní Brána č.p. 54
1000119371	Městský dům	Dolní Brána č.p. 55
1000119372	Městský dům	Náměstí č.p. 58
1000119374	Městský dům	Horní brána č.p. 66
1000119375	Venkovský dům	Dolní Brána č.p. 46
1000119625	Městský dům	Horní brána č.p. 7
1000163792	Pomník císaře Josefa II.	nám. Obránců míru
1755306384	Ochranné pásmo nemovité kulturní památky - lidové architektury čp. 99 k. ú. Vestřev, obec Dolní Olešnice	Dolní Olešnice; Hostinné

Zdroj: Vlastní zpracování; (Národní památkový ústav, 2023)

Tabulka výše (*Tabulka 21: Chráněné kulturní památky na území města Hostinné dle Ústředního seznamu kulturních památek (2023)*) je výčtem všech 50 chráněných památek na území města Hostinné v ÚSKIP.

Obyvatelé města mají možnost poměrně širokého kulturního vyžití ve městě i jeho blízkém okolí. Ve městě však chybí velký sál pro pořádání akcí typu divadelní představení, koncerty větších hudebních těles, koncerty ZUŠ a ZŠ a promítání filmů. Dále je od roku 2013 mimo provoz budova kina.

1.5.6 Sport a tělovýchova

Město Hostinné disponuje relativně širokou škálou sportovních zařízení a dlouhodobě zajišťuje pro své obyvatele dobré podmínky pro sportovní aktivity. Z hlediska sportu a jeho předpokladů je nejdůležitějším prvkem sportovní infrastruktura.

Mezi nejvýznamnější sportovní zařízení ve městě patří Městská sportovní hala, která se nachází nedaleko historického centra města na okraji Tyršových sadů. Hlavní sál o rozměrech 38x24 m nabízí ideální prostor pro florbal, sálovou kopanou, basketball, volejbal a nohejbal. Hlavní sál se dá využívat také na badminton či jako prostor pro pořádání turnajů ve stolním tenise (*prostor až pro 20 stolů*) (Městská sportovní hala Hostinné, 2023).

Dále se v hale nachází Malý sál s úpravou na stolní tenis, který se nachází v druhém nadzemním podlaží. Jeho rozměr je 22x11 m a slouží především pro trénink a mistrovská utkání ve stolním tenise (*prostor až pro 6 stolů*). Ve venkovních prostorách městské sportovní haly se nachází víceúčelové hřiště s atletickým oválem (*140 m s dráhou na 60 m sprint*). Součástí je také sektor pro vrh koulí, doskočiště pro skok daleký a prostor pro malou kopanou, házenou, volejbal, nohejbal a tenis v rámci víceúčelového hřiště.

Obrázek 24: Městská sportovní hala Hostinné



Zdroj: (Městská sportovní hala Hostinné, 2023)

Dalším prvkem sportovní infrastruktury ve městě je fotbalový areál, kde je k dispozici fotbalové hřiště a tréninková plocha. V tomto areálu se nachází plnohodnotné fotbalové hřiště, na kterém hrají své zápasy nejružnější mládežnické kategorie, až po A-tým. V roce 2022 byla dokončena rekonstrukce bývalé asfaltové plochy v tomto areálu, ze které se stalo víceúčelové osvětlené hřiště s umělým povrchem. Toto hřiště je možné využívat celoročně a přispívá k uvolnění kapacit městské sportovní haly. Na tento projekt získalo město dotaci z Ministerstva pro místní rozvoj ve výši 6ti milionů korun.

Mezi sportovní infrastrukturu patří také tělocvična, která je součástí Gymnázia a SOŠ Hostinné, kterou využívají také žáci Základní školy K. Klíče v Hostinném. Kromě velké tělocvičny se v budově nachází také malá tělocvična, gymnastický sál a posilovna (Krkonoské gymnázium a Střední odborná škola, 2023).

Opomenout nelze ani tělocvičnu, která je součástí Střední školy a Základní školy Sluneční.

Soukromým sportovním areálem ve městě je areál [Techtex Sport](#), který se nachází v ulici Ke Cvičišti, nedaleko areálu koupaliště. Areál nabízí nejružnější sportovní aktivity pro širokou veřejnost jak v letních, tak v zimních měsících. K dispozici jsou především tenisové kurty. Součástí areálu je také dětské hřiště s nejružnějšími herními prvky. Součástí areálu je také wellness s doplňkovými službami (*masáž, solárium, ...*).

Od roku 2021 má město Hostinné, zhruba po 20 letech, otevřené koupaliště. Koupaliště se nachází na adrese Lidická 105 a je otevřeno dle přízně počasí, avšak minimálně od června do srpna. Areál disponuje třemi bazény, troj skluzavkou a bistrem. Unikátní je blízkost koupaliště k centru města a snoubení s přírodou.

Obrázek 25: Koupaliště v Hostinném



Zdroj: (Tomáš Plecháč, MF Dnes, 2021)

Ve městě se také nachází řada dětských hřišť, která jsou rozmístěna, dle potřeby, na území celého města. Jako příklad lze uvést: Dětské hřiště v ulici U Kaple, Dětské hřiště v městském parku, Dětské hřiště u Parku smíření, dětské hřiště v areálu Tectex Sport či Dětská hřiště na sídlišti. Pro starší děti bylo v Tyršových sadech vybudováno workoutové hřiště. Zajímavostí je poté pump-track, nedaleko vlakové zastávky Hostinné, město, na kterém mohou lidé jakéhokoliv věku zlepšovat své technické dovednosti na kole.

Za zmínku stojí také posilovny na území města, jako příklad lze uvést posilovnu v Gymnáziu a SOŠ Hostinné, posilovnu v areálu Tectex Sport, posilovnu [OBR-GYM](#) (B. Němcové 752) či posilovnu v ulici E. Votočka. Zajímavou sportovní aktivitou ve městě je také [areál střelnice](#), který se nachází na adrese Dobrá mysl 874 a kde svou činnost organizuje Svaz branně-technických sportů České republiky. Návštěvníci si v tomto areálu mohou vyzkoušet střelbu nejrozličnějšími zbraněmi a na nejrozličnější terče (SBTS Hostinné,

2023). Kromě výše zmíněných aktivit mohou občané i návštěvníci města využít řady cyklotras, cyklostezek či turistických tras, v zimních měsících dokonce tras běžeckého lyžování.

V rámci sportu a tělovýchovy jsou zásadní součástí a jedním ze stavebních kamenů sportovní organizace. Nejvýznamnější organizací na území města je bezesporu sdružení sportovních, tělovýchovných a turistických oddílů Tělovýchovná jednota Tatra Hostinné. Tato organizace sdružuje oddíly stolního tenisu, fotbalu, florbalu, šachů, karate, silového trojboje a kulturistiky, běžeckého lyžování, modelářů a pohybové výchovy (Tělovýchovná jednota Tatra Hostinné, 2023). V současné době (*jaro 2023*) má TJ Tatra Hostinné 670 členů ve 13 oddílech, podrobné informace lze nalézt na následujícím [odkaze](#) (Český únie sportu, 2023).

Mezi dalšími spolky lze jmenovat spolek TJ Labe Hostinné, který provozuje chov koní a zabezpečuje činnost jezdeckého oddílu. Tento oddíl má v současné době (*jaro 2023*) 35 členů (Český únie sportu, 2023). Dále je možné jmenovat místní organizaci Svaz branně-technických sportů České republiky, který zajišťuje činnost střeleckého sportu.

1.6 Životní prostředí

Životní prostředí je vzájemnou interakcí veškerých složek (*organismy, voda, půda, ovzduší, podloží, (...)*) umožňující život na Zemi. Z pohledu obcí jde především o ekonomicky efektivní ochranu životního prostředí, tedy minimalizaci negativních jevů různorodých aktérů (Jana Soukupová a kol., 2011). Základním principem by měl být trvale udržitelný rozvoj respektující životní prostředí, především s ohledem na [cíle trvale udržitelného rozvoje](#) (SDG's = Sustainable Development Goals).

1.6.1 Stav životního prostředí

Zemědělský půdní fond a jeho ochrana

Půda je jedním ze tří základních výrobních faktorů, přičemž zemědělský půdní fond (ZPF) umožňuje zemědělskou výrobu a je jednou z hlavních složek životního prostředí. ZPF je tvořen pozemky zemědělsky obhospodařovanými (*orná půda, chmelnice, vinice, zahrady, ovocné sady, trvalé travní porosty*) a pozemky, které byly, měly by být, ale dočasně nejsou zemědělsky obhospodařované (*označované jako zemědělská půda*) (Česko, 1992). Z hlediska struktury pozemků je ve městě Hostinné ZPF¹³ zastoupen 36,48 %, zbytek pozemků

.....

¹³ Do ZPF byly zařazeny druhy pozemků: orná půda, zahrada, trvalý travní porost, ovocný sad, chmelnice a vinice, přičemž chmelnice a vinice se ve městě Hostinné nenachází.

je řazen tzv. mimo ZPF a představuje 63,52 % veškeré půdy na území města (Státní správa zeměměřictví a katastru, 2023).

Zásadním údajem je také struktura druhů veškerých pozemků ve městě Hostinné, která je přenesena nejprve do tabulky (*Tabulka 22: Struktura druhů pozemků ve městě Hostinné*), s vyznačením, zdali se jedná o ZPF či nezemědělskou půdu. Následně jsou vyjmuta data za ZPF, která jsou převedena do grafické podoby (

Z tabulky výše (Tabulka 22: Struktura druhů pozemků ve městě Hostinné) je patrné, že největší podíl půdy ve městě Hostinné, respektive jeho katastrálním území, zaujímají lesní pozemky (39,01 %). Naopak nejmenší zastoupení má ovocný sad (1,47 %), když bychom však brali v potaz veškeré pozemky, nejnižší zastoupení by měly chmelnice a vinice, jelikož se v katastrálním území města Hostinné nenacházejí.

Graf 15: Struktura ZPF ve městě Hostinné), dle procentuálního zastoupení jednotlivých druhů pozemku v rámci ZPF.

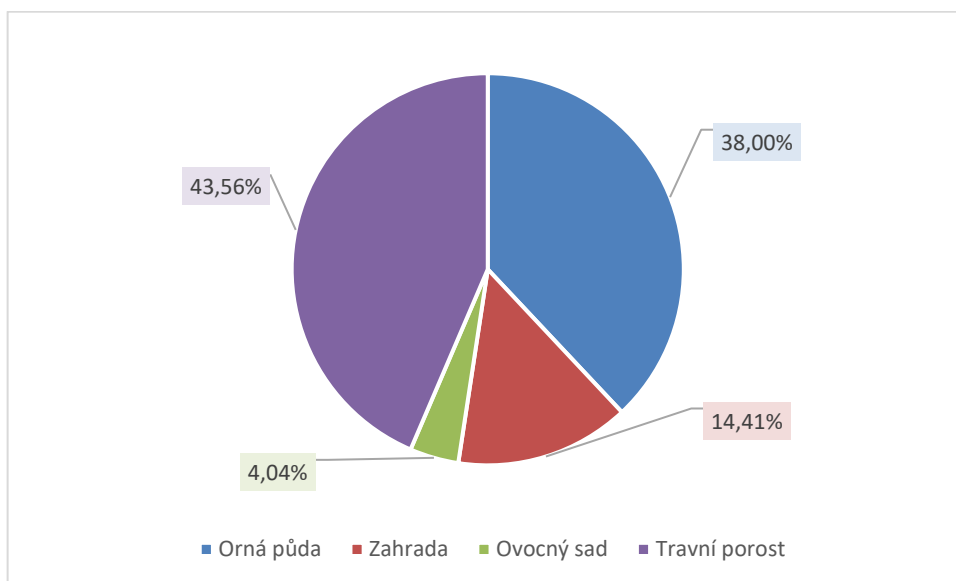
Tabulka 22: Struktura druhů pozemků ve městě Hostinné

	Pozemek	Výměra m ²	Podíl (%)
ZPF	Orná půda	1 118 362	13,86%
	Zahrada	424 046	5,26%
	Ovocný sad	118 800	1,47%
	Travní porost	1 281 865	15,89%
Nezemědělská půda	Lesní pozemky	3 146 943	39,01%
	Vodní plochy	243 218	3,02%
	Zastavěné plochy	452 541	5,61%
	Ostatní plochy	1 280 822	15,88%
Celkem		8 066 597	100,00%
Z toho ZPF		2 943 073	36,48%

Zdroj: Vlastní zpracování; (Státní správa zeměměřictví a katastru, 2023)

Z tabulky výše (Tabulka 22: Struktura druhů pozemků ve městě Hostinné) je patrné, že největší podíl půdy ve městě Hostinné, respektive jeho katastrálním území, zaujímají lesní pozemky (39,01 %). Naopak nejmenší zastoupení má ovocný sad (1,47 %), když bychom však brali v potaz veškeré pozemky, nejnižší zastoupení by měly chmelnice a vinice, jelikož se v katastrálním území města Hostinné nenacházejí.

Graf 15: Struktura ZPF ve městě Hostinné



Zdroj: Vlastní zpracování; (Státní správa zeměměřictví a katastru, 2023)

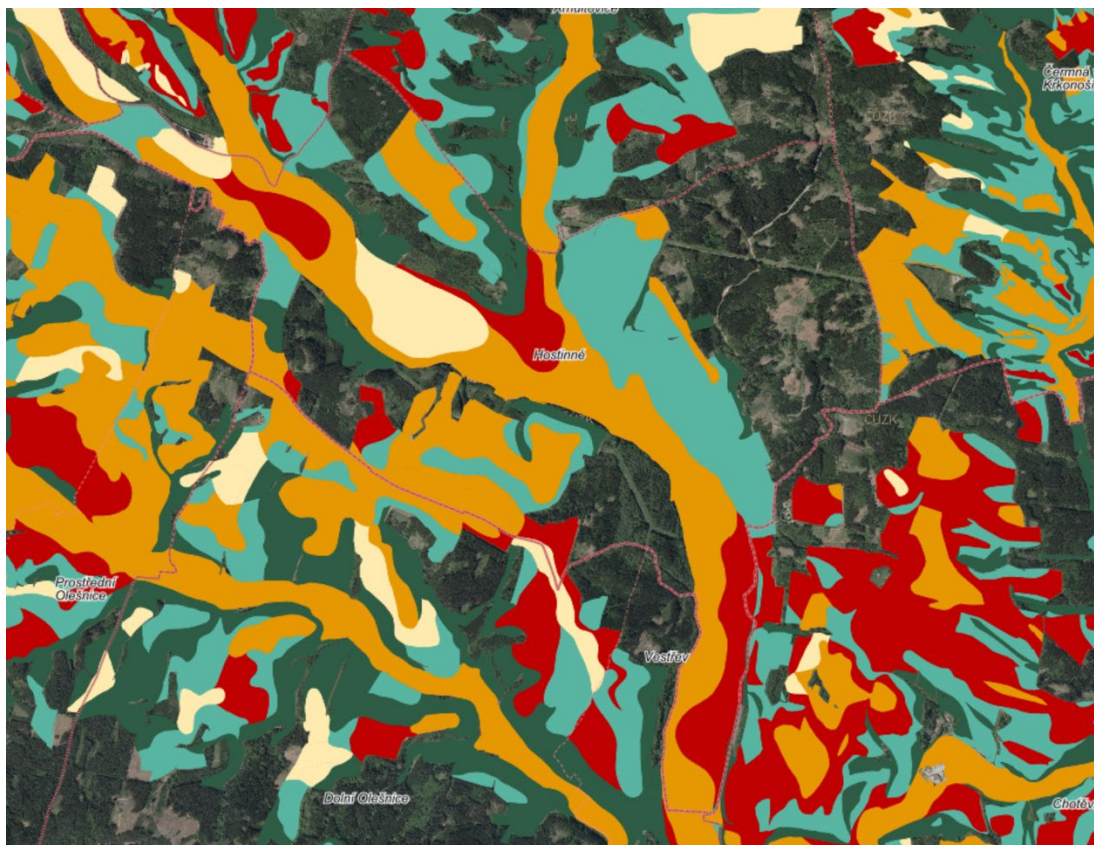
Z grafu výše vyplývá, že má ze ZPF nejvyšší zastoupení travní porost, téměř 1/2 (43,56 %). Na druhém místě v zabrané ploše je orná půda (38 %), následovaná zahradou (14,41 %) a ovocným sadem (4,04 %). Z dat také vyplývá, že se v katastrálním území Hostinné nenachází žádná chmelnice či vinice.

S půdní fondem je vysoce spjata jeho kvalita. Toto zásadní kritérium souvisí s celou řadou oblastí, především se zemědělstvím. V rámci tohoto dokumentu dojde k jejímu hodnocení pomocí bonitovaných půdně ekologických jednotek (**BPEJ**). K této souhrnné a velice komplexní jednotce, BPEJ, se dochází pomocí půdně ekologického hodnocení. To spočívá v řadě pevně metodicky ukotvených postupů, které závisí především na mapových a jiných podkladech. Následně dochází k rekognoskaci a průzkumu terénu, sběru dat in situ a jejich analýze a vyhodnocení. Výsledné BPEJ je tedy souhrnem geomorfologických, klimatických, ekologických, geologických, hydrologických a pedologické poměrů na daném území (Státní pozemkový úřad, 2022).

BPEJ tedy slouží k hodnocení absolutní i relativní produkční schopnosti zemědělských půd a podmínek jejich nejúčelnějšího využití. BPEJ je charakterizována pětímístným kódem, který má jasně danou strukturu: *první číslice určuje příslušnost ke klimatickému regionu, druhá a třetí číslice jsou kódem hlavní půdní jednotky (HPJ), čtvrtá číslice stanovuje sklonitost a příslušnou expozici ke světovým stranám, poslední, pátá, číslice vyjadřuje hloubku a skeletovitost půdního profilu, jejich kombinaci* (Výzkumný ústav meliorací a ochrany půdy, v.v.i., 2022).

Následující obrázky shrnují půdu ve městě Hostinné, případně širším okolí města. Z hlediska nejpodstatnějších oblastí, kterými jsou ochrana ZPF a ohroženost půd vodní a větrnou erozí.

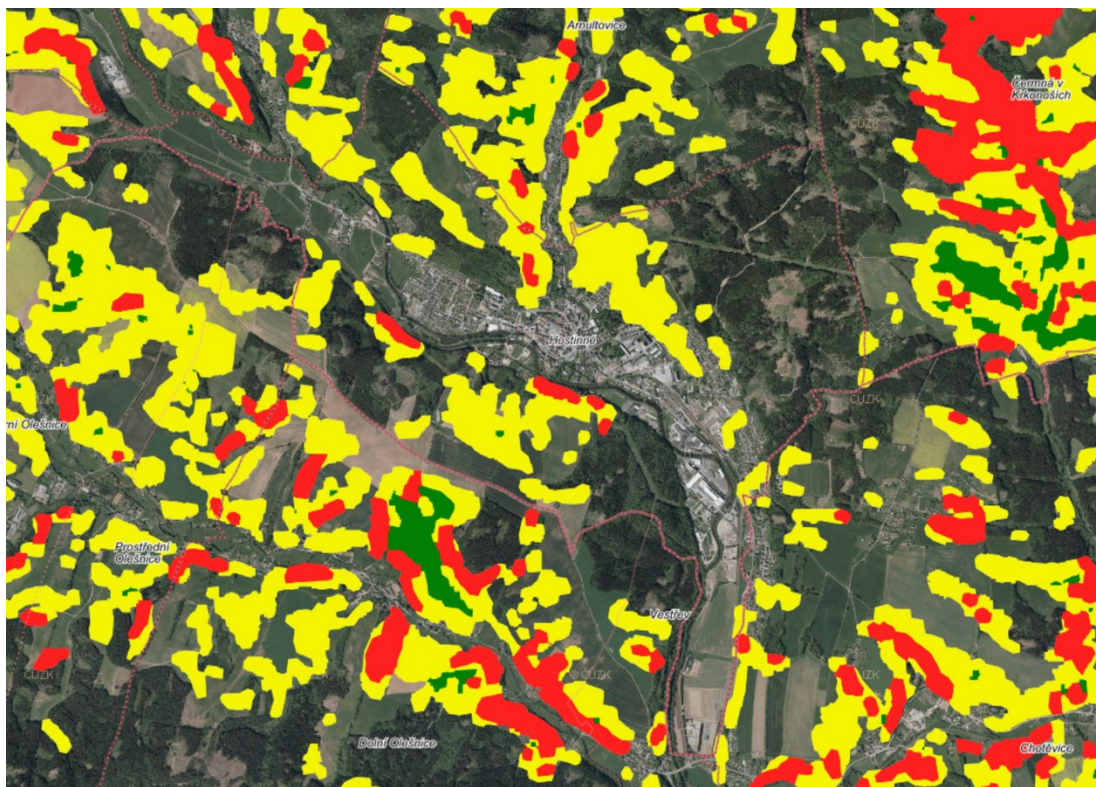
Obrázek 26: Ochrana ZPF na území města Hostinné



Zdroj: (Výzkumný ústav meliorací a ochrany půdy, v.v.i., 2023)

Ochrana ZPF, viz obrázek výše (Obrázek 26: Ochrana ZPF na území města Hostinné), je rozdělena do 5 základních tříd. Konkrétně: červená barva (*bonitně nejcenější půdy*), oranžová barva (*nadprůměrně produkční půdy*), žlutá barva (*průměrně produkční půdy*), světle zelená barva (*podprůměrně produkční půdy*), tmavě zelená barva (*podprůměrně produkční půdy*). Ve městě Hostinné jako takovém a jeho bezprostředním okolí se nachází především nadprůměrně produkční půdy a podprůměrně produkční půdy. V samotném centru města, respektive jeho blízkosti se nachází také bonitně nejcenější půdy. Z hlediska četnosti je většina půdy v katastrálním území Hostinné chráněna (*okolo 70 %*) (Výzkumný ústav meliorací a ochrany půdy, v.v.i., 2023).

Obrázek 27: Ohroženost půd vodní erozí na území města Hostinné



Zdroj: (Výzkumný ústav meliorací a ochrany půdy, v.v.i., 2023)

Z obrázku výše (*Obrázek 27: Ohroženost půd vodní erozí na území města Hostinné*) vyplývá, že je většina katastrálního území Hostinné vodní erozí mírně ohrožena. Z hlediska **vodní eroze**, respektive jejího ohrožení jsou definovány tři základní kategorie: zelená barva (*erozně neohrožené půdy*), žlutá barva (*mírně erozně ohrožené půdy*) a červená barva (*silně erozně ohrožené půdy*). Z dat tedy vyplývá, že silně erozně ohrožených půd je na území města minimum a většinou se nenacházejí v intenzivně obydlených částech města (Výzkumný ústav meliorací a ochrany půdy, v.v.i., 2023).

Z hlediska **větrné eroze** je katastrální území Hostinné ohroženo zanedbatelnou mírou rizika. Mírnou mírou rizika jsou poté ohroženy pouze jižní, neobydlené části území (Výzkumný ústav meliorací a ochrany půdy, v.v.i., 2023).

Kvalita ovzduší

Kvalita ovzduší je jednou ze základních predispozic, podmínek, pro kvalitní život obyvatel na jakémkoliv místě. Z hlediska kvality ovzduší bude v tomto dokumentu analyzováno znečištění ovzduší, přičemž k čím nižším hodnotám znečištění ovzduší dochází, tím lepší je kvalita ovzduší na daném místě.

Znečištění ovzduší škodí lidskému zdraví i životnímu prostředí. V posledních desetiletích v Evropské Unii (EU) konstantně klesají emise látek znečišťujících ovzduší, což vede ke zlepšení kvality ovzduší v celém regionu. Pro kontext je nezbytná znalost zdrojů znečištění ovzduší, jimiž jsou především:

- spalování fosilních paliv při výrobě elektřiny, v dopravě, průmyslu a v domácnostech,
- průmyslové procesy a používání rozpouštědel, například v chemickém průmyslu a při zpracování nerostných surovin,
- zemědělství,
- zpracování odpadu,
- přírodních zdroje emisí: *sopečná činnost, prach šířený větrem, solné výpary z mořské vody a emise těkavých organických látek z rostlin* (Evropská agentura pro životní prostředí, 2022).

Pro úplný kontext je nezbytné vysvětlit pojmy emise a imise. Pojem emise (*uvolňování polutantů do ovzduší*) byl již v tomto dokumentu zmíněn a vyjadřuje uvolňování znečišťujících látek do ovzduší. Naopak imise jsou emise, které se dostaly do kontaktu s životním prostředím (*těžké kovy či jiné znečišťující látky*).

Následující obrázek (Obrázek 28: Porovnání znečištění ovzduší v Hostinném (2010-2020)) demonstruje vývoj imisí v Hostinném, respektive ukazuje jeho zlepšení. Příkladem je možné vybrat hned několik, pro tento dokument byla vybrána hodnota bodových zdrojů PM₂₅, která určuje imise suspendovaných částic (*především SO₂, NO₂, PM₁₀, PM₂₅, Bzn, BaP*) o určité velikosti¹⁴. Na obrázku je velice dobře patrné zlepšení v celém sledovaném území. Barva označuje množství těchto částic, přičemž v roce 2010 (*levý obrázek*) dosahovaly hodnoty částečně žlutých barev (0,1-0,5), přičemž většinově světle zelených (0,05-0,1). V roce 2020 byla oblast jednolitá v tmavě zelené barvě (0,00-0,01) s lehkým světle zeleným nádechem (0,05-0,1). Závěrem lze shrnout, že se jedná o pozitivní trend a ovzduší se za posledních 10 let ve městě Hostinné významně zlepšilo (Národního geoportálu INSPIRE, 2023).

.....

¹⁴ Velikost částic je měřena v $\mu\text{g}\cdot\text{m}^{-3}$

Obrázek 28: Porovnání znečištění ovzduší v Hostinném (2010-2020)



Zdroj: (Národního geoportálu INSPIRE, 2023)

1.6.2 Ochrana životního prostředí

Z hlediska ochrany životního prostředí lze sledovat nejrůznější typy ochrany přírody. Území města Hostinné nespadá do velkoplošného zvláště chráněného území, mezi které patří národní parky (NP) a chráněné krajinné oblasti (CHKO). Nejbližším NP je Krkonošský národní park, jehož hranice jsou vzdáleny 13 km. Nejbližším CHKO je Český ráj vzdálený 40 km. Co se týče maloplošného zvláště chráněného území, nenachází se v katastrálním území města žádné.

V katastrálním území ORP města Hostinné se nachází jediný objekt, který je na Ústředním seznamu ochrany přírody (ÚSOP), který je definován Vyhláškou č. 45/2018 Sb. o plánech péče, zásadách péče a podkladech k vyhlášení, evidenci a označování chráněných území (Česko, 2018). Tímto objektem je Evropsky významná lokalita (EVL) Labe – Hostinné (kód CZ0523277, o rozloze 11,15 ha). Předmětem ochrany je vranka obecná (*Cottus gobio*), což je malá rybka pstruhového pásma evropských vod (Agentura ochrany přírody a krajiny České republiky, 2023).

Na území města se také nachází celá řada prvků územního systému ekologické stability (ÚSES), jež je definován jako „vzájemně propojený soubor přirozených i pozměněných, avšak přírodě blízkých ekosystémů, které udržují přírodní rovnováhu“. Základními stavebními prvky ÚSES jsou biocentra a biokoridory, které jsou doplňovány tzv. interakčními prvky. Dle biografického významu se dělí na nadregionální, regionální a lokální ÚSES. Jako příklad lze uvést regionální biocentra, která jsou vložena do nadnárodních biokoridorů a vyskytují se v katastrálním území Hostinné:

- 1194 Vestřev – k založení v údolí Labe a přilehlém území z jižní strany Hostinného
- 1646 U Prosečného – k vymezení údolí Labe mezi Klášterskou Lhotou a Prosečným
- H026 Nad Hostinným (Plán nadregionálního a regionálního ÚSES v Královéhradeckém kraji - Ageris s.r.o., 2009).

Mezi regionální biokoridory, procházející městem můžeme zařadit RK718, RK737, RK738, RK743 a RKH003 a mezi místní koridory poté MK1, MK2 a MK3 (Územní plán Hostinné, 2016).

Rovnováhu a vyváženost krajiny lze hodnotit koeficientem ekologické stability (*KES*). Ekologická stabilita představuje schopnost krajiny samovolnými mechanismy vyrovnávat rušivé vnější faktory bez narušení přírodních mechanismů. *KES* je vypočten jako poměr ploch stabilních¹⁵ a ploch nestabilních¹⁶. Čím vyšší je hodnota *KES*, tím vyšší ekostabilizační potenciál území vykazuje, přičemž vysoká hodnota *KES* vysokou stabilitu území nezaručuje, jelikož pouze indikuje vhodné podmínky pro její vytvoření (Mozaika; Metodiky a indikátory udržitelného rozvoje, 2022).

V katastrálním území města Hostinné je výsledná hodnota *KES* (k 14.05.2023) rovna číslu 1,83. K interpretaci indikátoru *KES* je využíváno 5 základních kategorií: $KES < 0,1$ území s maximálním narušením přírodních struktur; $0,1 < KES < 0,3$ území nadprůměrně využívané se zřetelným narušením přírodních struktur; $0,3 < KES < 1,0$ území intenzivně využívané, zejména zemědělskou výrobou; $1,0 < KES < 3,0$ vyvážená krajina; $KES > 3,0$ přírodní a přírodě blízká krajina s výraznou převahou ekologicky stabilních struktur (Mozaika; Metodiky a indikátory udržitelného rozvoje, 2022). Přičemž z naší výsledné hodnoty vyplývá, že je celé sledované území disponuje vyváženou krajinou.

1.7 Správa obce

Obec, respektive město (pokud má obec více než 3000 obyvatel) a stanoví jej předseda poslanecké sněmovny po vyjádření vlády, je samostatně spravovaná zastupitelstvem obce/města. Obec spravuje své záležitosti samostatně, tzv. „samostatná působnost“, která může být omezena pouze zákonem. Obec zároveň na základě svého statutu vykonává přenesenou působnost, která je výkonem státní správy pod jeho jménem. Dle přenesené působnosti jsou obce řazeny do 3 základních stupňů, přičemž město Hostinné je obcí II. stupně, tedy obcí s pověřeným obecním úřadem (*pověření dle jednotlivých institucí pro určité obce lze nalézt na následujícím odkaze*) (Město Hostinné, 2023i) (Česko, 2020b).

1.7.1 Městský úřad a kompetence města

Město Hostinné, jakožto veřejnoprávní korporace, vystupuje navenek prostřednictvím svých orgánů, jež jsou tvořeny fyzickými osobami (*FO*). Zákon č. 128/2000 Sb. o obcích definuje 4 základní orgány. Nejdůležitějším z nich je zastupitelstvo obce (*jediný z orgánů*

.....

¹⁵ Lesy, louky, pastviny, zahrady, vinice, ovocné sady, rybníky, ostatní vodní plochy, rozptýlená zeleň, přírodní plochy

¹⁶ Orná půda, chmelnice, zastavěné plochy, ostatní plochy

ukotvený v ústavě), jež je poměrnou volbou voleno občany na 4 roky (pokud nedojde k mimořádným situacím definovaným zákonem). Občané mají možnost volit ze tří možností: Volba všech kandidátů strany (zakřížkováním celé strany na hlasovacím lístku), Volba jednotlivých kandidátů, Kombinace obou výše zmíněných možností. Po sečtení hlasů D'Hontovou metodou dojde k přerozdělení mandátů pro jednotlivé strany, přičemž pořadí kandidátů v jednotlivé straně určují preferenční hlasy. Pokud má nějaký kandidát o nejméně 10 % více preferenčních hlasů, než je takto stanovený průměrný, automaticky se posouvá na první místo kandidátní listiny. Počet mandátů, na základě preferenčních hlasů, je poté pro každou stranu počtem zastupitelů v zastupitelstvu města (Česko, 2001c).

Město Hostinné disponuje 21členným zastupitelstvem, jehož počet je v intervalu stanovujícím zákonem (pro obce od 15000 do 50000 obyvatel; 15-35 členů). Poslední volby do zastupitelstva proběhly v září 2022, jejich účast byla 47,96 % a složení zastupitelstva následující: SNK – Sdružení pro lepší Hostinné (9 mandátů, -2 oproti posledním volbám, 38,72 %), STAN+NK – HOSTINNÉ ŽIJE! - STAN (5 mandátů, +2 oproti posledním volbám, 23,63 %), KDU-ČSL (4 mandáty, stejný počet jako v posledních volbách, 18,82 %), SNK – PRO Zdravé Hostinné (2 mandáty, stejně jako v posledních volbách, 12,29 %) a TOP 09+NK – Hostinští patrioti (1 mandát, stejný počet jako v posledních volbách, 6,50 %) Následující tabulka (Tabulka 23: Zastupitelé města Hostinné (volební období 2022-2026)) shrnuje veškeré zastupitele města (podzim 2022):

Tabulka 23: Zastupitelé města Hostinné (volební období 2022-2026)

Jméno zastupitele	Za stranu/hnutí
Dagmar Sahánková, Ing.	SNK - Sdružení pro lepší Hostinné
Petr Plecháč, Ing	SNK - Sdružení pro lepší Hostinné
Miroslav Šmíd	SNK - Sdružení pro lepší Hostinné
Aleš Pírek	SNK - Sdružení pro lepší Hostinné
Radomíra Nossková	SNK - Sdružení pro lepší Hostinné
Kateřina Víznerová	SNK - Sdružení pro lepší Hostinné
Jaroslav Olša	SNK - Sdružení pro lepší Hostinné
Jarmila Bryknarová	SNK - Sdružení pro lepší Hostinné
Dušan Kučera	SNK - Sdružení pro lepší Hostinné
Petr Kesner, Mgr.	STAN+NK - HOSTINNÉ ŽIJE! - STAN
Richard Stavrovski	STAN+NK - HOSTINNÉ ŽIJE! - STAN
Karolína Wondráčková	STAN+NK - HOSTINNÉ ŽIJE! - STAN
Ladislava Boháčiková	STAN+NK - HOSTINNÉ ŽIJE! - STAN
Šárka Gazárková	STAN+NK - HOSTINNÉ ŽIJE! - STAN
Tomáš Anděl	KDU-ČSL
Tomáš Klíma, Ing.	KDU-ČSL

Petr Šmíd	KDU-ČSL
Petr Maštalíř, Ing.	KDU-ČSL
Petr Bartoš	SNK - PRO Zdravé Hostinné
Tomáš Ulman, Mgr.	SNK - PRO Zdravé Hostinné
Vladimír Junek	TOP 09+NK - Hostinští patrioti

Zdroj: Vlastní zpracování; (Český statistický úřad, 2023i)

Město z řad svých členů volí starostu/ku a místostarostu/ku. V současné době (*jaro 2023*) je starostkou města Ing. Dagmar Sahánková, místostarostou Petr Bartoš.

Zastupitelstvo města se schází dle potřeby, nejméně však jednou za tři měsíce a jeho jednání se zpravidla odehrává ve velké zasedací místnosti MÚ. Veškerá jednání jsou veřejně přístupná. Pro usnášeníschopnost zastupitelstva musí být přítomna nadpoloviční většina jeho členů. Město Hostinné zveřejňuje usnesení i [zápis](#) z jednání zastupitelstva města na svých internetových stránkách.

Zastupitelstvo zřizuje výbory, přičemž ve městě jsou zřízeny dva výbory: finanční a kontrolní. Tyto výbory musí obec/město zřídit vždy (viz § 117, odst. 2 zákona č. 128/2000 Sb., o obcích). Finanční výbor je jednak kontrolním orgánem zastupitelstva města, ale také současně iniciačním orgánem. Má především za úkol kontrolovat hospodaření s majetkem a finančními prostředky města, zároveň však může iniciativně navrhnout vhodné čerpání finančních prostředků. Kontrolní výbor převážně provádí kontrolu plnění usnesení zastupitelstva města, dodržování právních předpisů městským úřadem a ostatními výbory na úseku samostatné působnosti atd.

Výkonná moc v oblasti samostatné působnosti přísluší radě města, v oblasti přenesené působnosti pouze pokud tak stanoví zákon. Rada města je volena z členů zastupitelstva a ze své činnosti se zodpovídá zastupitelstvu města. Po volbách v roce 2022 došlo k vytvoření koalice mezi vítězným SNK – Sdružení pro lepší Hostinné, KDU-ČSL a SNK – PRO Zdravé Hostinné, kteří společně drží pohodlnou většinu v zastupitelstvu (*15 křesel z 21*). Následující tabulka (*Tabulka 24: Radní města Hostinné*) shrnuje radní města Hostinné:

Tabulka 24: Radní města Hostinné

Jméno zastupitele	Za stranu/hnutí
Dagmar Sahánková, Ing.	SNK - Sdružení pro lepší Hostinné
Petr Plecháč, Ing	SNK - Sdružení pro lepší Hostinné
Miroslav Šmíd	SNK - Sdružení pro lepší Hostinné
Radomíra Nossková	SNK - Sdružení pro lepší Hostinné
Aleš Pírek	SNK - Sdružení pro lepší Hostinné
Petr Bartoš	SNK - PRO Zdravé Hostinné
Tomáš Klíma, Ing.	KDU-ČSL

Zdroj: Vlastní zpracování; (Město Hostinné, 2022)

Rada města může zřídit své poradní a iniciativní orgány, tzv. komise. V současné době (jaro 2023) má rada města Hostinné zřízeny následující komise (jejichž aktuální složení je dostupné na následujícím [odkaze](#)):

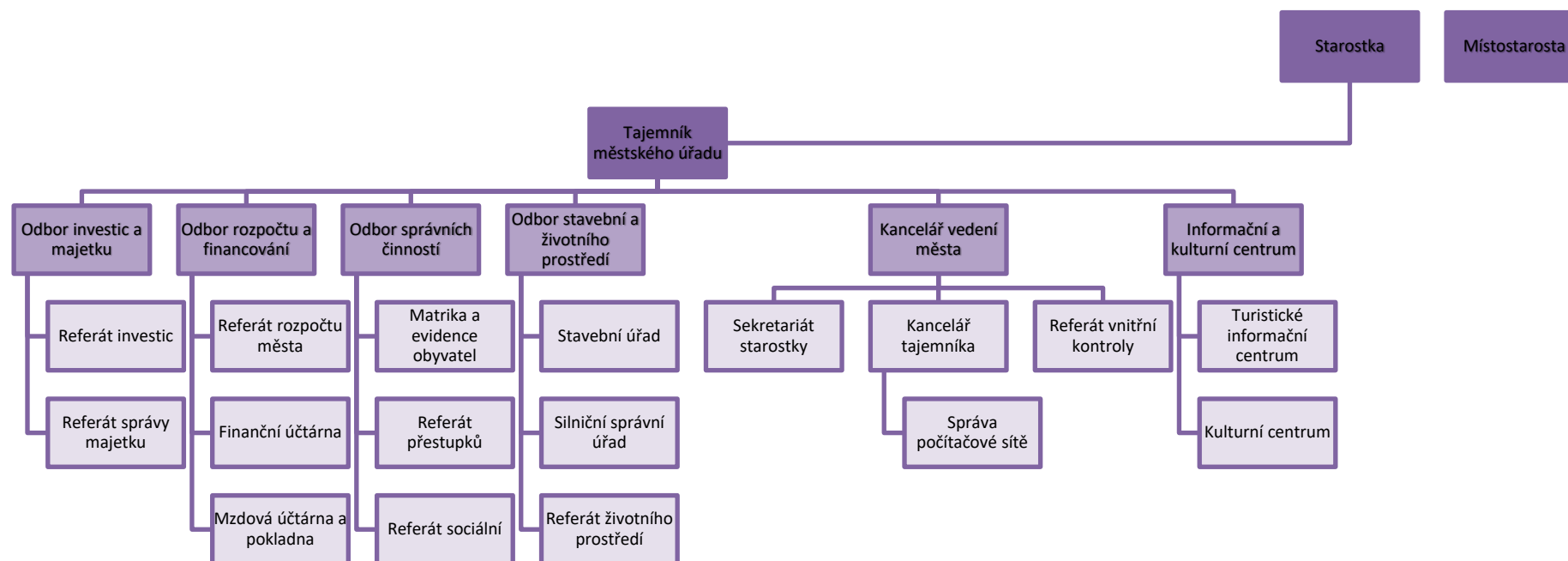
- Komise prevence kriminality
- Komise pro regeneraci města
- Komise pro rozvoj, urbanismus, územní plánování a životní prostředí
- Kulturní komise
- Školská, zdravotní a sociální komise
- Sportovní komise

Rada komisím ukládá v rámci své působnosti úkoly podle svých potřeb, řídí, kontroluje a hodnotí jejich činnost a jmenuje jejich předsedy a členy. Přidělovat úkoly komisi jsou oprávněni kromě rady i starosta a jeho zástupci v rozsahu svých kompetencí. Za svou činnost odpovídají radě. Kromě plnění úkolů, které komisi rada uložila, předkládá komise radě na úseku činnosti, pro který byla zřízena, stanoviska a náměty. Rada je oprávněna komise rušit, slučovat a rozdělovat. Lze říci, že si Rada města může zřídit téměř jakoukoliv komisi, kterou pro svou činnost potřebuje.

Městský úřad

Městský úřad je tvořen starostou města, místostarostou, tajemníkem městského úřadu a ostatními zaměstnanci města. V čele městského úřadu stojí starosta města, respektive, v současné době starostka města Ing. Dagmar Sahánková, viz výše. V oblasti samostatné působnosti plní městský úřad úkoly, které mu byly zadány zastupitelstvem, případně radou města. Rada města, viz výše, stanovuje organizační členění městského úřadu. Městský úřad Hostinné má v současné době (jaro 2023) následující organizační strukturu:

Obrázek 29: Organizační členění městského úřadu Hostinné



Zdroj: Vlastní zpracování; (Město Hostinné, 2023i)

1.7.2 Hospodaření a majetek města

Hospodaření města

Rozpočet města je finančním plánem, jímž se řídí financování jeho činností a je definován Zákonem č. 250/2000 Sb. o rozpočtových pravidlech územních rozpočtů. Při jeho zpracování se vychází ze střednědobého výhledu rozpočtů, přičemž je shodný s kalendářním rokem. Většinou je schvalován jako vyrovnaný, přičemž ve výjimečných případech může být schválen jako přebytkový (*pokud jsou příjmy daného roku určeny k využití v následujících letech, nebo pokud dochází ke splácení jistiny úvěrů z přechozích let*) či schodkový (*pokud lze schodek uhradit prostředky z minulých let nebo smluvně zabezpečenou půjčkou*) (Česko, 2000).

Rozpočtová skladba městského rozpočtu je poměrně složitá. Na příjmové straně jsou zásadními kategoriemi daňové příjmy (11 - daně z příjmů, zisků a kapitálových výnosů; 12 - daně, poplatky a jiná obdobná peněžitá plnění ze zboží a služeb v tuzemsku; 13 - Daně a poplatky z vybraných činností a služeb a 15 - příjem z majetkových daní), nedaňové příjmy (21 příjem z vlastní činnosti a odvody přebytků organizací s přímým vztahem; 22 přijaté sankční platby a vratky transferů; 23 příjem z prodeje neinvestičního majetku a ostatní nedaňové příjmy), přijaté transfery (41 neinvestiční a 42 investiční) a kapitálové příjmy (31 příjem z prodeje dlouhodobého majetku a ostatní kapitálové příjmy).

Na výdajové straně jsou rozděleny běžné (50 výdaje na platy a obdobné a související výdaje; 51 výdaje na neinvestiční nákupy a související výdaje; 52 neinvestiční transfery soukromoprávním osobám; 53 neinvestiční transfery veřejnoprávním osobám a mezi peněžními fondy téže osoby a platby daní; 54 neinvestiční transfery a některé náhrady fyzickým osobám; 56 neinvestiční půjčené prostředky, 58 výdaje na náhrady za nezpůsobenou újmu a 60 ostatní neinvestiční výdaje) a kapitálové výdaje (61 investiční nákupy a související výdaje a 63 investiční transfery).

Následující tabulka (Tabulka 25: Vývoj plánovaného a skutečného rozpočtu Města Hostinné (2018-2022); v tis. Kč) shrnuje plánované příjmy a výdaje se skutečnými příjmy a výdaji za posledních 5 ukončených let.

Tabulka 25: Vývoj plánovaného a skutečného rozpočtu Města Hostinné (2018-2022); v tis. Kč

Rok		2018	2019	2020	2021	2022
Plánované příjmy		104 760	87 501	98 804	88 129	117 807
Skutečné příjmy		119 250	90 470	102 607	103 426	133 073
z toho	daňové příjmy	66 143	69 750	65 850	73 510	84 710
	nedaňové příjmy	4 740	2 940	5 410	5 410	5 850
	kapitálové příjmy	7 300	2 510	2 820	2 340	14 210
	přijaté transfery	41 060	15 270	28 520	22 160	28 300
Plánované výdaje		154 166	150 475	154 842	115 065	134 006
Skutečné výdaje		122 916	99 841	124 799	106 681	121 684
z toho	běžné výdaje	77 730	66 770	65 250	67 150	77 660
	kapitálové výdaje	45 180	33 070	59 550	39 530	43 990

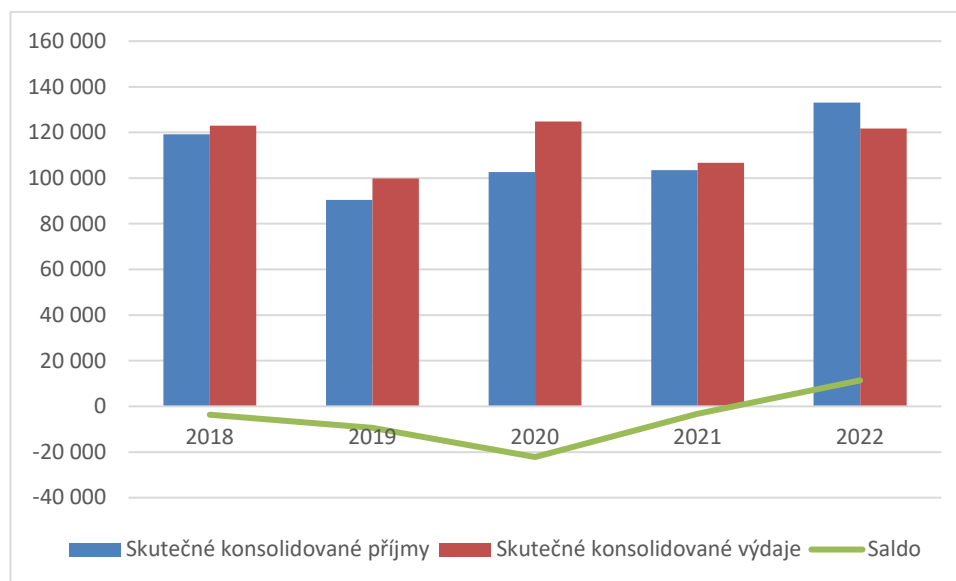
Zdroj: Vlastní zpracování; (Ministerstvo financí ČR, 2023a)

Z tabulky (Tabulka 25: Vývoj plánovaného a skutečného rozpočtu Města Hostinné (2018-2022); v tis. Kč) vyplývá relativně rovnoměrné rozložení skutečných příjmů, které postupně narůstají. Z celkového pohledu je nutné poznamenat, že byl rozpočet města ve velké míře ovlivněn pandemií SARS-CoV-2, známější spíše jako Covid-19.

Pro rok 2023 město Hostinné schválilo rozpočet, jehož příjmy jsou plánovány na 121 855 tis. Kč, tudíž v intencích roku 2022. Z hlediska výdajů však město plánuje 142 025 tis. Kč, které jsou spojeny ve velké míře s kapitálovými výdaji. Město se tedy dle ekonomické teorie chová přesně tak, jak by mělo, kdy podporuje poptávku vytvářením veřejných zakázek v době ekonomické „krize“.

Následující graf (Graf 16: Vývoj příjmů, výdajů a salda městských rozpočtů města Hostinné (2018-2022)) shrnuje skutečné příjmy a výdaje městského rozpočtu. V kombinovaném grafu se kromě těchto údajů nachází také saldo (rozdílné příjmů a výdajů). Z grafu je dobře patrné, že se město příliš nezadlužuje. Drobné zadlužení, které je použito především na kapitálové výdaje lze označit za tzv. dobré zadlužení, které posouvá město dále a pomáhá mu v jeho rozvoji. Rozpočet města Hostinné je zdravý a stabilní a nevyznačuje žádné prvky předlužení.

Graf 16: Vývoj příjmů, výdajů a salda městských rozpočtů města Hostinné (2018-2022)



Zdroj: Vlastní zpracování; (Ministerstvo financí ČR, 2023a)

Co se týče financování, jak již bylo zmíněno, město má možnost využít 3 základní druhy financování, respektive skupiny:

- Vlastní prostředky obecního rozpočtu

U obecního rozpočtu a využití je to poměrně jednoduché. Město musí nejprve pokrýt obligatorní výdaje, které se dají nazvat jako 5 – Běžné výdaje. Na rozvojovou činnost jsou poté využity prostředky 6 - Kapitálových výdajů.

- Prostředky partnerů rozvoje v obci

Partneři rozvoje obce jsou především podnikatelské subjekty, spolky, občanské sdružení, neziskové organizace, občané a tzv. „sdružování prostředků“, přičemž jde většinou o subjekty na území obce. Ty participují na celém chodu, většinou pak na určitých událostech pořádaných ve městě, případně na určité specifické cíle.

- Cizí zdroje

Cizími zdroji jsou buď účelové dotace, respektive transferové platby směřující, většinou, z vyšších míst státní, nadnárodní, správy právě do města. Druhým, klasickým, způsobem využití cizích zdrojů jsou finanční výpomoc od jiných subjektů, úvěry od bankovních institucí či emitace vlastních cenných papírů. Z pohledu těchto subjektů je město velice reliabilní a solventní partner s nízkým rizikem nesplacení.

Z hlediska cizích zdrojů má v současné době město Hostinné dlouhodobý úvěr v hodnotě 60 473 tis. Kč. Podíl dluhu k průměru příjmů je roven 56,31 %. Podíl dluhu ku posledním 4 roků příjmů by neměl překročit 60 %. Z tohoto pohledu má město Hostinné zdravé finance (Ministerstvo financí ČR, 2023a).

Majetek města

Majetek se dělí na hmotný, nehmotný a finanční. **Hmotný majetek** města Hostinné můžeme rozdělit na movitý a nemovitý. Movitý majetek, jakožto forma vlastnictví, označuje jakýkoliv majetek, kterým lze manipulovat. Jako příklad lze uvést dopravní prostředky, zařízení, materiál, majetková práva, cenné papíry a řadu dalších věcí. Nemovitým majetkem tedy nelze manipulovat a označujeme jím především pozemky, budovy a jiné prostory, například v budovách. Ke konci roku 2022 disponovalo město dlouhodobým hmotným majetkem ve výši téměř 830 mil. Kč (Ministerstvo financí ČR, 2023a).

Z hlediska movitého majetku vlastní město Hostinné velké množství věcí. Jako příklad lze uvést automobily, mobiliáře, elektroniku, (...). Z hlediska nemovitého majetku je ve vlastnictví města především řada nemovitostí a pozemků. Ke konci roku 2022 vlastnilo město stavby v hodnotě 950,9 mil. Kč a pozemky v hodnotě 97,5 mil. Kč. Z těchto dat vyplývá, že město Hostinné vlastní relativně velké množství hmotného majetku (Ministerstvo financí ČR, 2023a).

Nehmotný majetek města je relativně zanedbatelný, jeho hodnota dosahuje necelých 3 mil. Kč, ke konci roku 2022, a jde například o software (1,6 mil. Kč). Z hlediska **finančního majetku** má město, ke konci roku 2022, k dispozici dlouhodobý finanční majetek v hodnotě 5,6 mil. Kč, přičemž celá tato hodnota je majetkovou účastí v osobách s rozhodujícím vlivem (Ministerstvo financí ČR, 2023a).

1.7.3 Bezpečnost

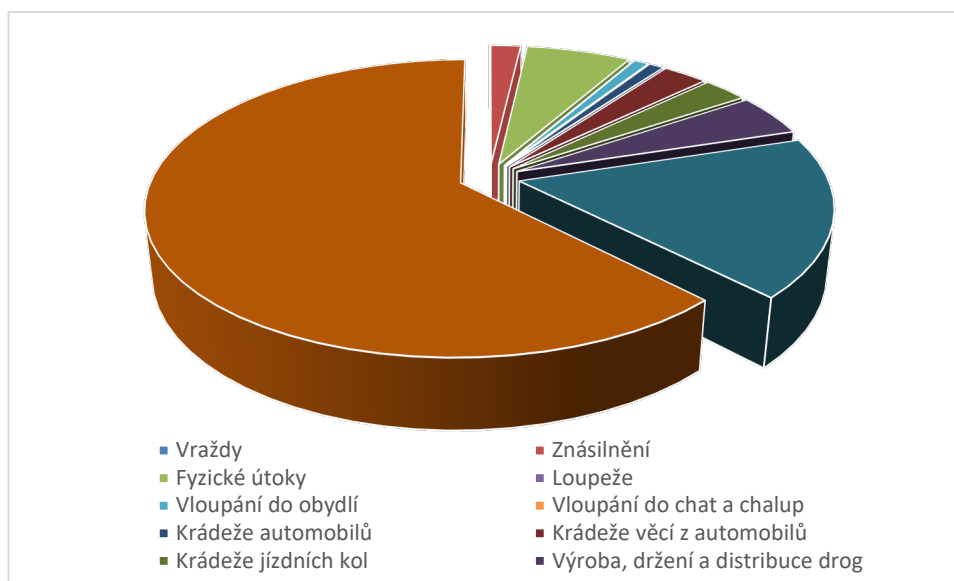
Území města Hostinné spadá z hlediska zajišťování bezpečnosti pod [Obvodní oddělení Policie České republiky Hostinné](#)¹⁷ a pod Městskou policii Hostinné, jež je zřízena [Obecně závaznou vyhláškou č. 3/2016](#) Města Hostinné. Jak státní policie, tak městská policie mají 24 hodinový provoz a jejich cílem je dbát na bezpečnost ve městě a jeho okolí. Státní policie má ve městě sídlo v ulici Horská 520 a městská policie na adrese Horská 166 (*budova Národní dům*) (Policie ČR, 2023b) (Město Hostinné, 2016).

Z hlediska bezpečnosti je zásadním ukazatelem **kriminalita**. V rámci tohoto strategického dokumentu je analyzována na základě Obvodního oddělení Policie České republiky Hostinné, přičemž nejprve je analyzována struktura kriminality za poslední sledované období, respektive nejaktuálnější dostupná data. Následně dojde k porovnání, vývoji, trestných činů a indexu kriminality za posledních 5 let. Třetí a poslední analýzou je z hlediska kriminality porovnání s okolními správními oblastmi a vyššími celky, na základě indexu kriminality. Následující graf (*Graf 17: Struktura kriminality v OOPČR Hostinné*) shrnuje strukturu kriminality v Obvodním oddělení Policie České republiky (OOPČR) Hostinné v roce 2020 (*leden-listopad*)¹⁸.

.....

¹⁷ Obvodní oddělení Hostinné zajišťuje bezpečnost, respektive má území působnosti v: Čermné, Dolní Kalná – Slemeno, Dolní Olešnice, Horní Kalná, Horní Olešnice – Ždírnice Hostinné, Chotěvice, Klášterská Lhota, Pilníkov, Prosečné, Rudník – Arnultovice, Javorník

¹⁸ Data za prosinec nejsou dostupná a zároveň se jedná o nejaktuálnější dostupná data z oficiálních zdrojů.

Graf 17: Struktura kriminality v OOPČR Hostinné

Zdroj: Vlastní zpracování; (Policie ČR, 2023a)

Dostupná data ke struktuře kriminality v OOPČR Hostinné nejsou příliš vypovídající, přes 60 % kriminality je označeno jako „Zbývající trestné činy“. Když se však zaměříme pouze na menší výseče grafu, můžeme odhalit, že nejčastějšími zjištěnými a označenými trestnými činy na území jsou řízení pod vlivem alkoholu (19 případů/rok), fyzické útoky (7 případů/rok) a výroba, držení a distribuce drog (5 případů/rok).

Tabulka 26: Vývoj trestných činů a indexu kriminality v OOPČR Hostinné (2016-2020)

Rok	Počet trestných činů	Index kriminality
2016	131	122
2017	126	117,3
2018	113	105,2
2019	170	158,3
2020	109	101,5

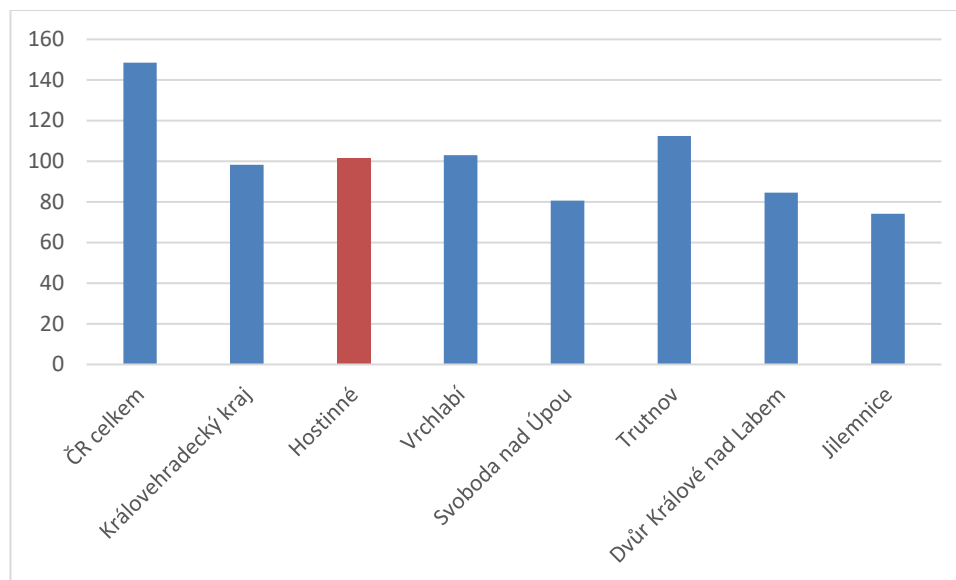
Zdroj: Vlastní zpracování; (Policie ČR, 2023a)

Z tabulky výše (Tabulka 26: Vývoj trestných činů a indexu kriminality v OOPČR Hostinné (2016-2020)) je velmi dobře patrné, že je ve sledovaném území poměrně nízká kriminalita. Konstantně se nachází ve druhém z pěti pásem kriminality (druhém nejnižším). Nelze pozorovat zásadní výkyv počtu trestných činů, který má však v čase výkyvy. Pozitivním ukazatelem je, že ve sledovaném území nepřekročila hodnota trestných činů hodnotu 0,5/den, respektive nedocházelo v žádném ze sledovaných let k více, než jednomu trestnému činu za 2 dny.

Index kriminality ukazuje počet trestných činů na 10 000 obyvatel a je údajem, na základě kterého lze komparovat jednotlivé oblasti. Následující graf (Graf 18: Komparace vybraných území dle

*indexu kriminality (2020))*komparuje obvodní oddělení Hostinné se všemi sousedícími obvodními odděleními (*Vrchlabí, Svoboda nad Úpou, Trutnov, Dvůr Králové nad Labem, Jilemnice*), Královéhradeckým krajem a celou Českou republikou.

Graf 18: Komparace vybraných území dle indexu kriminality (2020)



Zdroj: Vlastní zpracování; (Policie ČR, 2023a)

Z grafu výše (*Graf 18: Komparace vybraných území dle indexu kriminality (2020)*) vyplývá, že je oddělení Hostinné se svou hodnotou 101,5 nad průměrem všech okolních oblastí, přibližně o 10 procentních bodů. V porovnání s Královéhradeckým krajem je na tom Hostinné o 3,3 bodu hůře. Na druhou stranu v porovnání s celou Českou republikou má Hostinné téměř o 40 % nižší hodnotu indexu kriminality.

V rámci bezpečnosti je důležitým prvkem také protipožární ochrana. Ve městě Hostinné se nachází Hasičský záchranný sbor (HZS) Královéhradeckého kraje. Město spadá pod Územní odbor Trutnov. V okolí města Hostinné se nachází stanice HZS v Trutnově, ve Dvoře Králové nad Labem a ve Vrchlabí (Hasičský záchranný sbor České republiky, 2023).

Ve městě Hostinné se nachází jak Sbor dobrovolných hasičů (SDH), tak Jednotka sboru dobrovolných hasičů (JSDH). SDH je dobrovolnou organizací a je založena na zájmu osob o hasičský sport. Náplní činnosti je prevence v oblasti požární ochrany, v dnešní době také požární sport, kroužek mladých hasičů, společenské a kulturní akce. JSDH je zřízena městem. JSDH je zahrnuta do jednotek požární ochrany kategorie II. V čele této JSDH je velitel jednotky, který je zodpovědný ze své funkce starostovi obce. Tato složka je zcela závislá na rozpočtu obce a veškerá technika, výstroj a výzbroj pořízená pro činnost této jednotky je majetkem města. (Město Hostinné, 2023c).

1.7.4 Krizové řízení a povodňový plán

Krizové řízení definuje Zákon č. 240/2000 Sb. o krizovém řízení a o změně některých zákonů, tzv. krizový zákon, jako: *souhrn řídicích činností orgánů krizového řízení zaměřených na analýzu a*

vyhodnocení bezpečnostních rizik a plánování, organizování, realizaci a kontrolu činností prováděných v souvislosti s přípravou na krizové situace a jejich řešením, nebo ochranou kritické infrastruktury (Česko, 2001b). Nejde tedy pouze o samotné řešení vzniklé krizové situace, ale o systematickou přípravu na možné vzniknuvší situace.

Krizovou situací, která vyžaduje krizové řízení a je nezbytné se na ni připravovat formou krizového plánování je jakákoliv mimořádná událost podle Zákona č. 239/2000 Sb o integrovaném záchranném systému a změně některých zákonů, který ji definuje jako: *škodlivé působení sil a jevů vyvolaných činností člověka, přírodními vlivy, a také havárie, které ohrožují život, zdraví, majetek nebo životní prostředí a vyžadují provedení záchranných a likvidačních prací* (Česko, 2001a), nebo narušení kritické infrastruktury nebo jiné nebezpečí, při nichž je vyhlášen stav nebezpečí, nouzový stav nebo stav ohrožení státu.

Z mimořádných událostí, přerůstajících v krizových stav, jsou pro město Hostinné největším nebezpečím povodně. Povodně jsou přechodným výrazným zvýšením hladiny vodních toků, případně jiných povrchových vod. Hlavním nebezpečím povodní je vyplavení vody mimo tok, které může způsobit škody. Příčin povodní může být několik, lze je rozdělit především do dvou kategorií a to přirozené povodně (*přívalové deště, tání sněhu a ledu, ...*) a havarijní (*porucha vodního díla, ...*). Jedním z největších nebezpečí je jejich rychlost, neočekávanost, přičemž v České republice je pravděpodobnost výskytu povodňových nebezpečí 1 % (*proto označení stoletá voda*). Jejich klasifikace je do tří stupňů: první stupeň (*stav bdělosti*), druhý stupeň (*stav pohotovosti*) a třetí stupeň (*stav ohrožení*), které jsou určovány, většinou, na základě limitů vodních toků. Při druhém a třetím stupni jsou poté vyhlášovány a odvolávány povodňovými orgány (Česko, 2002).

Město Hostinné má vytvořen tzv. „[Povodňový plán města Hostinné](#)“. Povodňový plán města Hostinné je základním dokumentem pro řízení ochrany před povodněmi ve správním území města. Řeší opatření potřebná k odvrácení nebo zmírnění povodňových škod, ke kterým by mohlo dojít rozvodněním vodních toků ve správním území města a zaplavením nemovitostí při povodni. Povodňový plán obsahuje rozvedení úkolů a činností při provádění opatření k ochraně před povodněmi na úrovni povodňové komise města Hostinné. Tento dokument je přínosem při koordinační činnosti jednotlivých složek integrovaného systému a díky webovému rozhraní, kde bude umístěna grafická část povodňového plánu, bude přínosem pro samotné město a jeho obyvatele při vyhledávání informací i v době mimo povodňové situace (ENVIPARTNER s.r.o., 2023).

Ze zákona mají povodňové plány tři části: věcnou (*údaje pro zajištění ochrany před povodněmi, např.: stanovené stupně povodňové aktivity*), organizační (*kontrakty na povodňovou komisi a účastníky povodňové ochrany*) a grafickou (*mapy a plány obsahující například evakuační trasy, evakuační místa či záplavová území*), které mohou být doplněny o volitelné části každého zpracovatele, respektive zadavatele povodňového plánu. Na odkazech výše jsou dostupné povodňový plán města Hostinné, přičemž v nich lze nalézt podrobné informace o jakékoliv oblasti zájmu.

Informace pro občany ohledně krizových situací jsou dostupné na následujícím [odkaze](#). V rámci těchto situací je zásadní informování občanů. Pro příklad lze uvést následující varovná opatření:

využití sirén HZS dálkově a lokálně spouštěnou (*kolísavým tónem sirény po dobu 140 vteřin*), osobním doručením (*prostřednictvím členů povodňové komise obce, spoluobčanů (sousedů) a podobně*), pojízdnými rozhlasovými vozy a megafony, pevnou linkou telefonem, mobilním telefonem, SMS, kabelovou televizí, či regionálním rozhlasovým vysíláním (*přes Rádio Černá Hora, Český rozhlas*) (Město Hostinné, 2023j).

1.7.5 Vnější vztahy a vazby

V této kapitole je řešeno partnerství města Hostinného s nejrůznějšími organizacemi v rámci města, ale také partnerství s celky mimo město. Navázání partnerství pomáhá městu v udržení a utužení vazeb občanů, přináší také nejrůznější výhody s partnerstvím spojených a posouvá město jako takové v nejrůznějších oblastech.

Spolupráce se subjekty v rámci města

Město spolupracuje se všemi organizacemi na jeho území. V některých případech jde o velice intenzivní a úzkou spolupráci, v jiných případech je spolupráce méně intenzivní. Tato spolupráce je uvedena blíže v předchozích kapitolách tohoto dokumentu. Spolupráce je navázána především kvůli socializaci a utužení vztahů obyvatel s dotčenou organizací, městem a samozřejmě mezi samotnými občany. Jedná se o spolupráci především se zájmovými spolky a příspěvkovými organizacemi. Jejich činnostmi jsou především pořádání společenských, kulturních a sportovních akcí ve spolupráci s městem. Snaha o maximální podporu ze strany města je této oblasti žádoucí.

Spolupráce se subjekty mimo město

Town-towning, neboli dlouhodobá mezinárodní spolupráce mezi samosprávami, spočívající v pravidelném setkávání zástupců měst a jejich občanů. Tato spolupráce je většinou podložená oficiálním dokumentem (*partnerskou dohodou*) nebo usnesením orgánů města/obce. Partnerská spolupráce jako přirozený nástroj mezinárodní spolupráce měst a obcí během dlouhé doby své existence prokázala svůj přínos pro porozumění mezi národy a kulturami. Její přidanou hodnotou je nejen živý mezikulturní dialog mezi běžnými občany, překonávání předsudků mezi národy, ale také posilování občanské účasti na veřejném životě a podpora občanství a integrace Evropské unie. Má veliký význam pro výměnu zkušeností v nejrůznějších oblastech týkajících se života města/obce, ať už se jedná o rozvoj měst, sociální oblast, školství, životní prostředí, cestovní ruch nebo fungování samosprávy. Samosprávy mohou prostřednictvím partnerské spolupráce podporovat ekonomické vazby svých podnikatelů s jejich protějšky v partnerských městech. a tím pozitivně ovlivňovat ekonomický rozvoj svého území a regionu (Svaz měst a obcí České republiky, 2023).

Město Hostinné má v současné době uzavřenou smlouvu o partnerství se dvěma městy. Konkrétně se jedná o partnerství mezi německým městem Bansheim, které se nachází přibližně 660 km od města Hostinné (*nedaleko Frankfurtu nad Mohanem*). Druhé partnerství je s polskou obcí Wojcieszow, která se nachází 72 km od města Hostinné (*nedaleko města Jelenia Góra*). Obě tato města jsou městu Hostinné v mnohém podobná, jak z hlediska historie, tak kultury. Města si mohou

díky spolupráci v mnohém pomoci a tyto smlouvy pomáhají v jejich rozvoji díky inspiraci a zkušenostem s řešením podobných problémů (Město Hostinné, 2023g).

Členství v zájmových sdruženích a organizacích

Město Hostinné je členem nejrůznějších sdružení, spolků či organizací, které pomáhají a přispívají k jeho rozvoji. V tomto dokumentu není prostor, ani to není jeho účelem, vyjmenovat všechny z nich. Na následujících řádcích budou popsány ty nejdůležitější.

Město Hostinné je členem dobrovolného svazku obcí, Krkonoše – svazek měst a obcí. Tento svazek od roku 2000 sdružuje 38 členů v turistickém regionu. Hlavním cílem tohoto spolku je propagace regionu z pohledu cestovního ruchu. Rozvoj cestovního ruchu je jedním z hlavních pilířů místní ekonomické stability a má i mimořádnou perspektivu. Spolek uvádí do života projekty na podporu cestovního ruchu v turistickém regionu a zajišťuje jejich financování (Krkonoše - svazek měst a obcí, 2023).

Zároveň je město členem svazku obcí Horní Labe, který sdružuje 19 obcí a měst a má sídlo v budově městského úřadu v Hostinném. Předsedkyní tohoto svazku je současná starostka města Ing. Dagmar Sahánková. Svazek funguje od roku 2003 a impulsem pro jeho vznik bylo společné prosazování zájmů členských obcí, zejména pak budování infrastruktury, rozvíjení cestovního ruchu, cykloturistiky, podnikání, řešení úkolů z oblasti školství, zdravotnictví, kultury, veřejné zeleně a veřejného osvětlení, zlepšování dopravní obslužnosti daného území, také zahraniční spolupráce a především realizace společných rozvojových projektů obcí podél řeky Labe (Svazek obcí Horní Labe, 2023).

Dalším důležitým svazkem, jehož je město Hostinné členem a to prostřednictvím současné starostky města Ing. Dagmar Sahánkové je mezinárodní svazek Euroregion Glacenis. Tento mezinárodní svazek má jako hlavní úkol podporu česko-polské přeshraniční spolupráce a rozvoj tohoto území především z hlediska hospodářského, sociálního a kulturního rozvoje (Euroregion Glacenis, 2023).

Město je dále členem Svazu měst a obcí České republiky. Svaz má několik hlavních cílů, mezi které patří např. obhajoba společných zájmů a práv měst a obcí a vytváření tak příznivých podmínek k jejich rozvoji, podílení se na přípravě zákonů a dalších opatření, které mají dopad na místní samosprávu, a posilovat tak vliv obcí v legislativní oblasti, vzdělávání zastupitelů i pracovníků místních samospráv atd. (Svaz měst a obcí České republiky, 2023).

Město Hostinné je také členem Sdružení historických sídel Čech, Moravy a Slezska (*SHS ČMS*), které je dobrovolnou, zájmovou, nestrannou a nevládní organizací sdružující především historické obce, na jejichž území jsou zachovávány významné kulturní hodnoty (*zejména nemovité památky*). Sdružení vzniklo z iniciativy současných členů v roce 1990 a jeho cílem je uchování, ochrana a trvalá udržitelnost kulturního dědictví. Mezi nejznámější aktivity tohoto sdružení lze zařadit Dny evropského dědictví (*European Heritage Days*), Brány památek dokořán či pořádání odborných seminářů a přednášek (Sdružení historických sídel Čech, Moravy a Slezska, 2020).

Poslední jmenovanou organizací je Místní akční skupina (MAS) Krkonoše a jejíž cílem je rozvoj venkovského života (Místní akční skupina Krkonoše, 2023).

1.8 Zhodnocení dotazníkového šetření

Dotazníkové šetření bylo realizováno v průběhu dubna a května roku 2023. Občané a subjekty působící v obci měli k dispozici dvě varianty vyplnění dotazníku, buďto v papírové formě (*jež mohl být odevzdán na městském úřadě*) či v elektronické podobě na [odkaze](#), prostřednictvím služby Google forms, zveřejněném na internetových stránkách města (Google forms, 2023).

Dotazníkové šetření bylo zcela anonymní a využívalo veškerých etických aspektů, především principu dobrovolné participace a principu přesnosti/správnosti. Jednalo se o smíšený dotazník, především kvantitativní, přičemž v určitých otázkách mohli občané zanechat kvalitativní odpovědi (*rozepsat se*).

Dotazníkové šetření obsahovalo 21 otázek, přičemž respondenti mohli vybírat, dle otázky, mezi jednou odpovědí, více odpověďmi (*multiple choice*), hodnotu na škále či formu otevřené odpovědi.

Kompletní dotazník je dostupný na následujícím [odkaze](#)¹⁹. Po sběru veškerých papírových dotazníků byly odpovědi převedeny, zástupcem města, do elektronické podoby, díky čemuž mohlo dojít k lepšímu statistickému zpracování odpovědí.

Celková návratnost dotazníku byla 224, což je relativně nízké číslo, které odpovídá 5,12 % obyvatel města Hostinné. V případě, kdybychom brali pouze osoby v produktivním a postproduktivním věku, vychází návratnost dotazníku na 6,03 % obyvatel. Z celkového pohledu tedy dotazníkové šetření a jeho výsledky nejsou příliš reprezentativní. Můžeme pouze polemizovat, co je důvodem toho, že dotazník vyplnilo takto relativně malé množství obyvatel, i když jej město značně propagovalo. Na druhou stranu můžeme brát odpovědi jako reprezentativní vzorek aktivních obyvatel města Hostinné, jichž tedy není velké množství, ale mají svou váhu. Výsledky mohou pomoci vyplnění přání občanů a směřovat město dle jejich očekávání. Je možné, že větší množství občanů přijde na veřejné projednávání strategické části tohoto dokumentu a také vyjádří svůj názor.

.....

¹⁹ <https://forms.gle/GnwoMpfjUXyoQknj7>

1.9 Výsledky

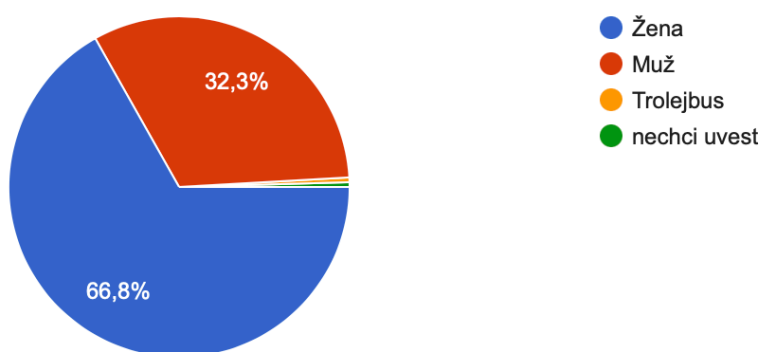
Výsledky dotazníkové šetření budou analyzovány otázku po otázce, což přispěje k relevantnosti výstupů.

Otázka č. 1: Pohlaví

Z hlediska pohlaví byla mezi respondenty většina žen (66,8 %; 149), mužů bylo 32,3 % (72), jeden respondent uvedl, že pohlaví nechce uvést a jeden vyplnil dotazník nejspíše z recese (viz obrázek níže).

Pohlaví:

223 odpovědí

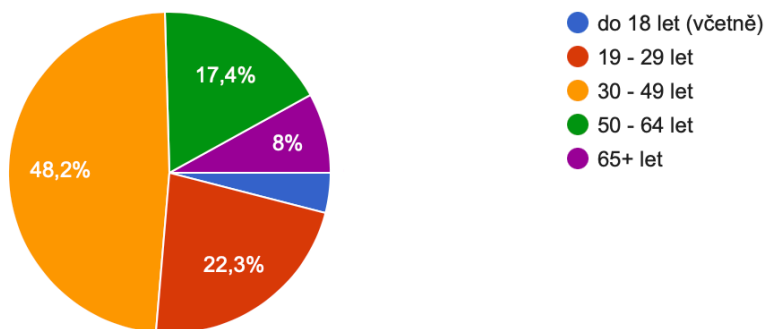


Otázka č. 2: Věk

Věk byl, pro účely dotazníkového šetření, rozdělen do 5 základních kategorií, které pomohou lépe definovat respondenta. Téměř polovina z nich byla ve věku 30-39 let (48,2 %; 108). Na druhé straně mezi respondenty do 18 let bylo pouze 9 odevzdaných dotazníků (4 %). Tento údaj může hovořit o nižší participaci teenagerů na chodu města, což může být jednou z otázek, na kterou by se vedení města mohlo v rámci rozvoje zaměřit. Zbýlé věkové skupiny, respektive jejich počty lze vyčíst z následujícího grafu.

Věk:

224 odpovědí



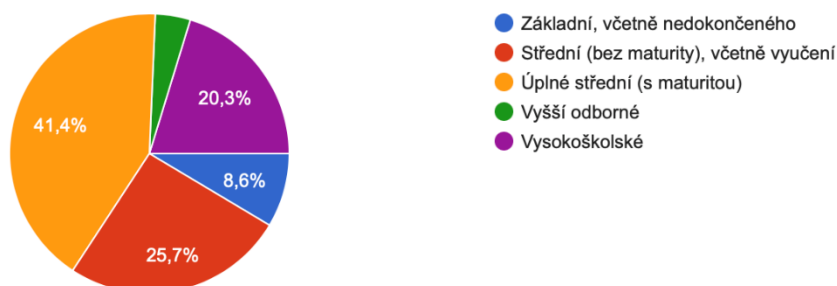
Otázka č. 3: Dokončené vzdělání

Dokončené vzdělání může ukázat, jaké osoby spíše participují na chodu města, přičemž se tato struktura může promítnout také do dalších otázek, respektive analýzy odpovědí. Nejvyšší počet odpovědí byl u respondentů s úplným středním vzděláním s maturitou (41,4 %; 92), u respondentů se středním vzděláním, bez maturity, včetně vyučení (25,7 %; 57) a u vysokoškolsky vzdělaných respondentů (20,3 %; 45). Naopak nejméně zastoupeni byli respondenti s vyšším odborným vzděláním (4,1 %; 9).

Dokončené vzdělání:

opio

222 odpovědí

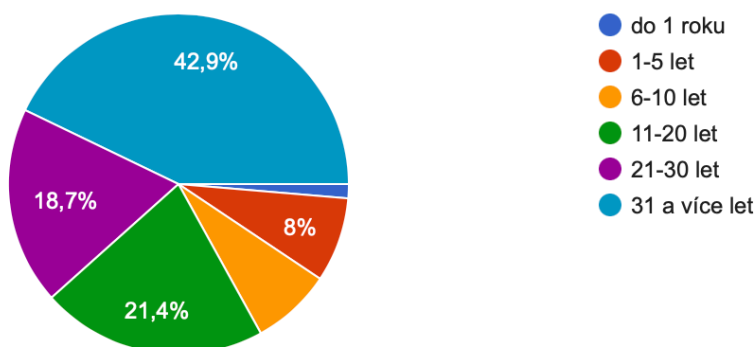


Otázka č. 4: Jak dlouho ve městě působíte?

Respondenti u této otázky vybírali mezi předem definovanými intervaly, které pomohly určit dobu, jakou respondenti ve městě působí. Více než 2/5 respondentů (42,9 %; 96) žije/působí ve městě více než 31 let, přičemž téměř více, než 90 % respondentů žije/působí ve městě déle, než 11 let.

Jak dlouho ve městě žijete/působíte?

224 odpovědí



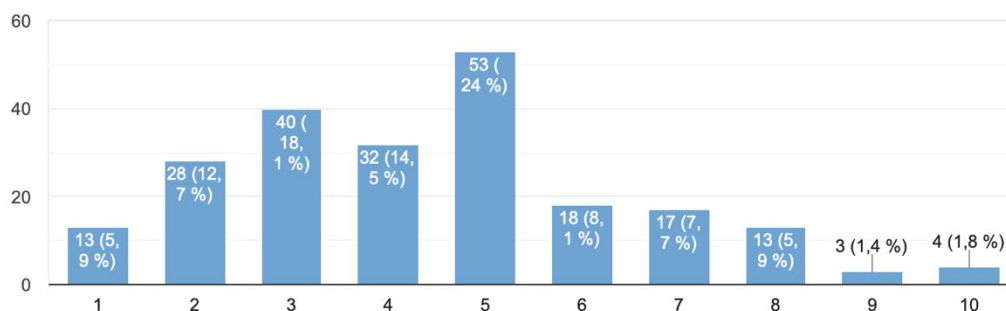
Otázka č. 5: Jak se Vám ve městě žije?

U této otázky respondenti vybírali na škále od 1 do 10, přičemž 1 bylo velmi dobře a 10 velmi špatně. Průměrem odpovědí byla hodnota 4,43, která odpovídá mírně lepšímu průměru. Modus i medián jsou v tomto případě 5. Z obecného hlediska lze tedy konstatovat, že se respondentům žije ve městě Hostinné průměrně.

Jak se Vám ve městě žije?

rovat

221 odpovědí

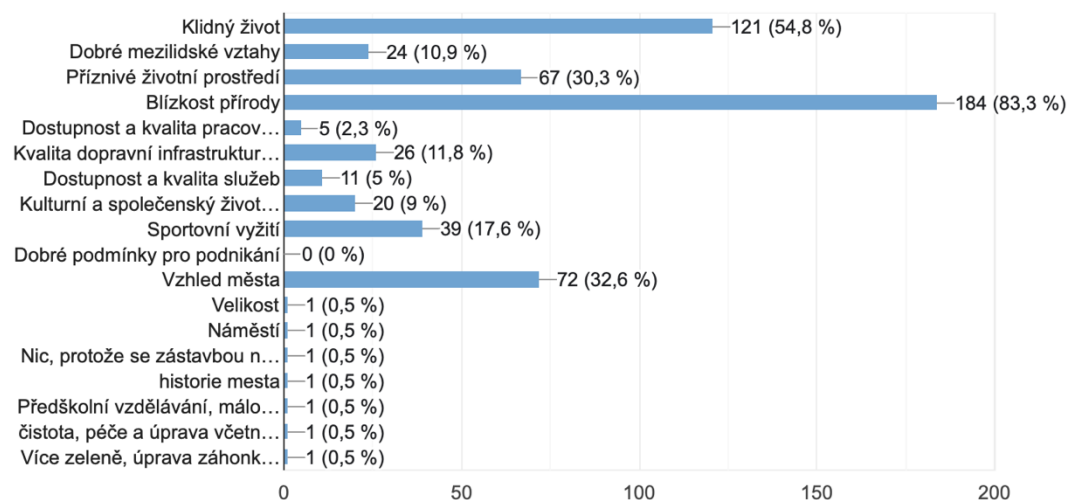
Otázka č. 6: Co se Vám na Vašem městě nejvíc líbí? (zaškrtněte maximálně 5 variant)

U této otázky mohli respondenti vybrat maximálně 5 variant, které si mohli vybrat z předem navržených, případně napsat vlastní variantu. S 83,3 % s přehledem zvítězila varianta „blízkost přírody“, následovaná „klidným životem“ s 54,8 % a „vzhledem města“ s 32,6 %. Z vlastních odpovědí respondentů se žádná nevyskytovala vícekrát. Zbylé odpovědi byly relativně roztržštěné, viz následující obrázek:

Co se Vám na Vašem městě nejvíc líbí? (zaškrtněte maximálně 5 variant)

írovat

221 odpovědí



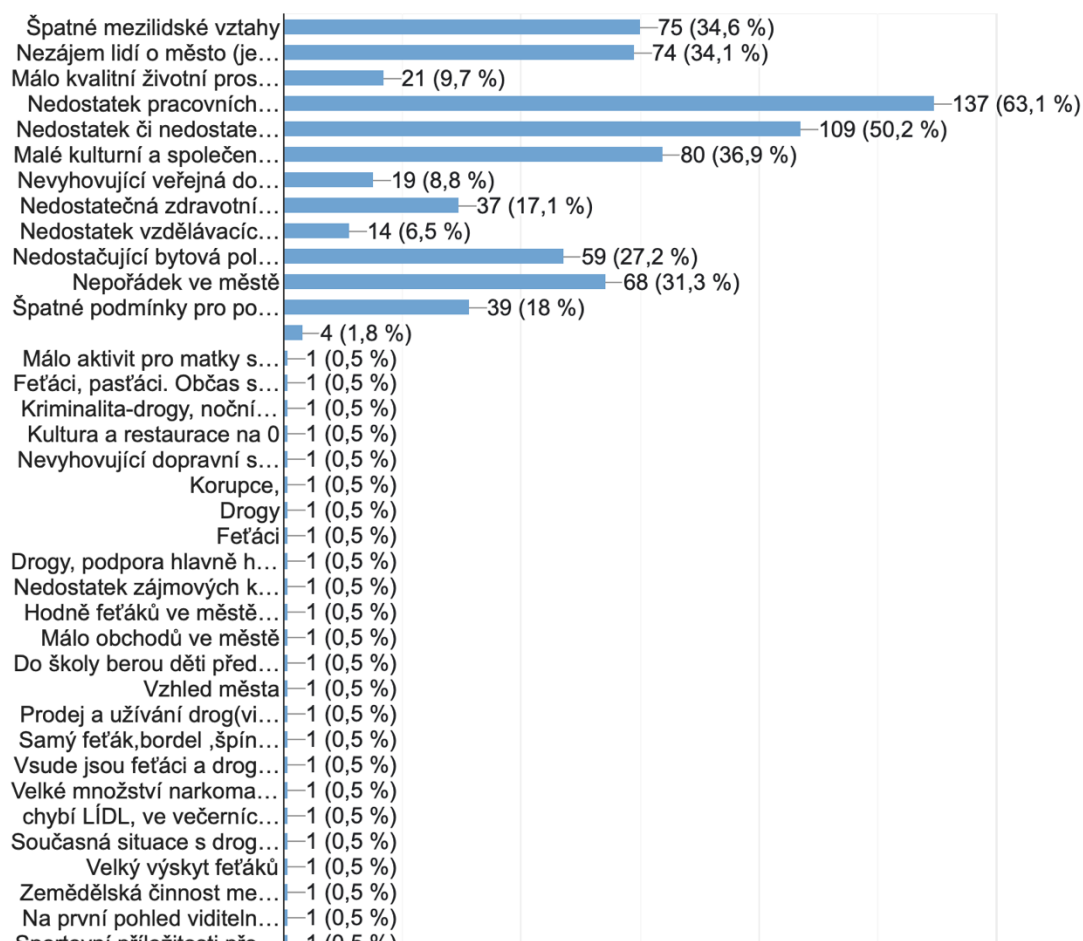
Otázka č. 7: Co se Vám naopak ve městě nelíbí? (zaškrtněte maximálně 5 variant)

Tato otázka měla totožný princip, jako předchozí 6. otázka, přičemž hodnotila, co se respondentům ve městě nelíbí. Nejvyšší počet hlasů získal „nedostatek pracovních příležitostí“ s 63,1 %, následovaný „nedostatkem či nedostatečnou kvalitou služeb“ s 50,2 %. U této otázky bylo poměrně velké množství vlastních odpovědí, ze kterých jde vypíchnout především, dle respondentů, problém narkomanie ve městě a nedostatečný úklid veřejných prostor.

Co se Vám naopak ve městě nelíbí? (zaškrtněte maximálně 5 variant)

ivat

217 odpovědí



Tuto otázku, respektive její odpovědi, si zástupci města Hostinné podrobně zanalyzovali, a pokusí se, v průběhu, na kterou je tento PRM plánován, minimalizovat věci, které se respondentům na městě nelíbí a které mohou zástupci města Hostinné ovlivnit.

Otázka č. 8: Jaké služby Vám ve městě nejvíce chybí?

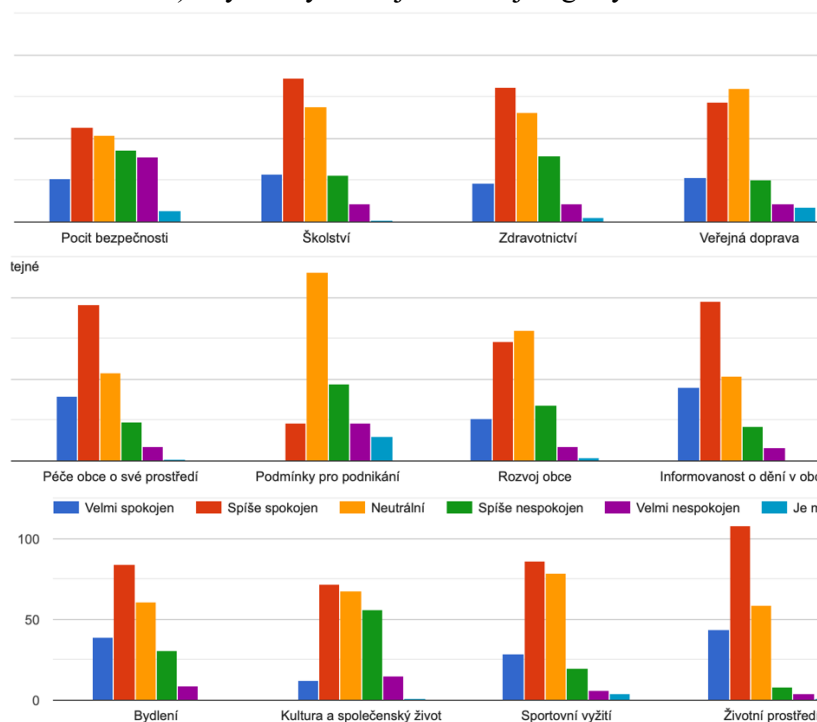
Tato otázka byla první otevřenou otázkou dotazníkového šetření. Po podrobné analýze odpovědí respondentů, respektive 117 odpovědí u této otázky, byly vybrány klíčové služby, které respondencům nejvíce chybí.

Klíčovou službou, která byla v rámci odpovědí nejčastější, jež respondentům nejvíce chyběla, byla banka. Druhou, často zmiňovanou službou, byl nedostatečný počet lékařů, především zubařů ve městě. Třetí postrádaná služba by se dala shrnout jako nízký počet obchodů a řemeslníků na území města Hostinné.

Zástupci města si veškeré odpovědi respondentů prošli a po názorech občanů, které proběhnou během veřejných projednávání, dojde k jejich analýze a zakomponování do PRM Hostinné, alespoň u těch, které mohou zástupci města přímo ovlivnit.

Otázka č. 9: Pokuste se zhodnotit město z hlediska níže uvedených oblastí:

V rámci této otázky mohli respondenti ohodnotit 12 předem definovaných oblastí (*pocit bezpečnosti, školství, zdravotnictví, veřejná doprava, péče obce o své prostředí, podmínky pro podnikání, rozvoj obce, informovanost o dění v obci, bydlení, kultura a společenský život, sportovní vyžití a životní*) na základě škály (*velmi spokojen (modrá barva) - spíše spokojen (červená barva) - neutrální (oranžová barva) - spíše nespokojen (zelená barva) - velmi nespokojen (fialová barva) - je mi to lhostejné (světle modrá barva)*). Výsledky shrnují následující grafy:



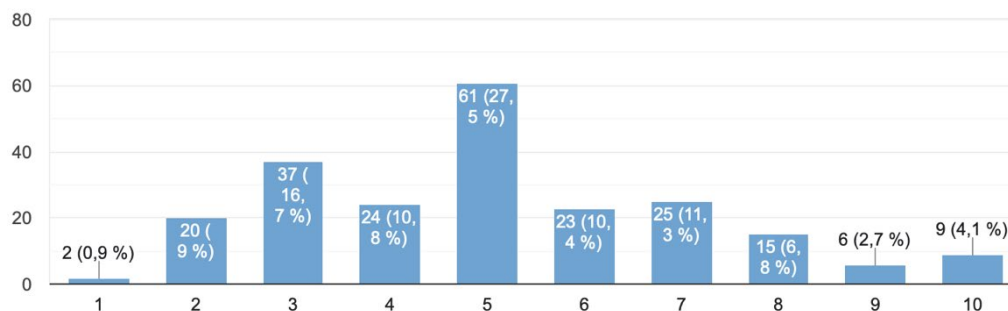
Z hlediska těchto odpovědí je pro město důležitým signálem, že jsou respondenti ve většině oblastech spokojeni. Z analýzy vyplývá jeden důležitý bod a to, že je 89 respondentů, tedy více než 40 %, spíše nespokojeno nebo velmi nespokojeno s pocitem bezpečnosti v rámci obce. V rámci analýzy dotazníkového šetření vyšlo, že tyto hodnoty vycházejí v korelaci s otázkou č. 8, respektive s odpověďmi ohledně narkomanie.

Otázka č. 10: Mezilidské vztahy považujete za

U této otázky respondenti vybírali na škále od 1 do 10, přičemž 1 bylo velmi dobré a 10 velmi špatné. Průměrem odpovědí byla hodnota 5,09, která odpovídá průměrné hodnotě. Zajímavým ukazatelem mohou být extrémy, kdy pouze 2 respondenti považují mezilidské vztahy za velmi dobré. Modusem i mediánem u těchto odpovědí je hodnota 5.

Mezilidské vztahy považujete za:

222 odpovědí

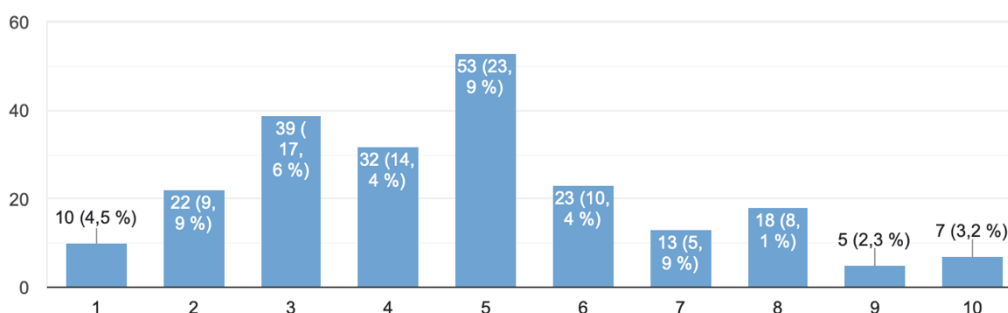


Otázka č. 11: Myslíte si, že obyvatelé obce mají dostatek příležitostí ke vzájemným společenským kontaktům/interakcím?

Tato otázka měla stejný princip odpovědí, jako předešlá otázka č. 10. Respondenti vybírali na škále od 1 do 10, přičemž 1 bylo jednoznačně ANO a 10 jednoznačně NE. Průměrem odpovědí byla hodnota 4,26, která odpovídá lepšímu průměru. Mediánem je v tomto případě hodnota 4 a modus má hodnotu 5

Myslíte si, že obyvatelé obce mají dostatek příležitostí ke vzájemným společenským kontaktům/interakcím?

222 odpovědí



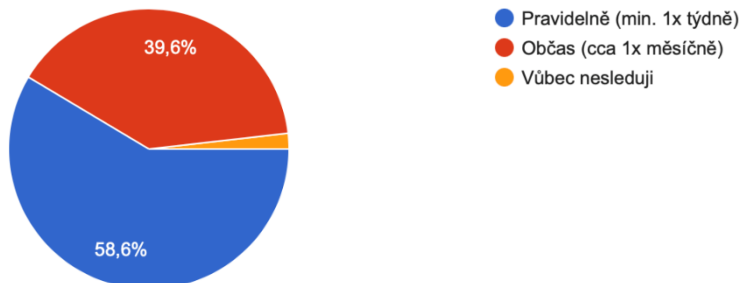
Otázka č. 12: Sledujete informace o dění ve městě?

U této otázky respondenti vybírali mezi 3 variantami: pravidelně (*minimálně 1x týdně*), občas (*minimálně 1x měsíčně*), vůbec nesledují. Výsledky této otázky jsou pro město Hostinné a jeho komunikační strategii velice pozitivní, 98,2 % respondentů sleduje dění ve městě minimálně 1x

měsíčně a 58,6 % respondentů minimálně 1x týdně. Pouze čtyři osoby ze všech respondentů vůbec nesleduje informace o dění ve městě.

Sledujete informace o dění ve městě?

222 odpovědí

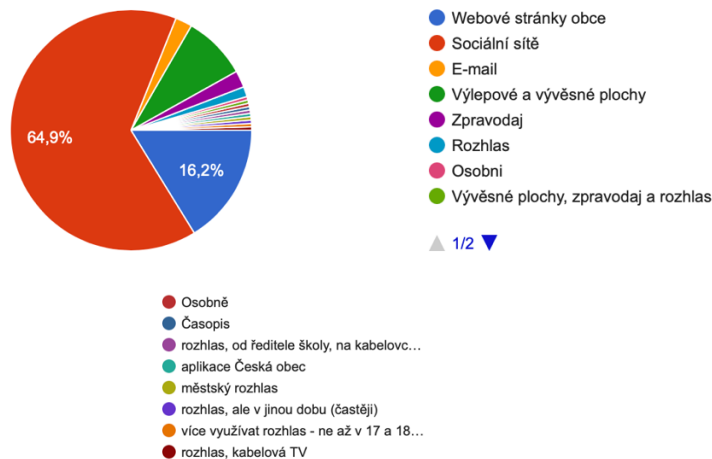


Otázka č. 13: Jaká forma komunikace Vám ze strany města nejvíce vyhovuje?

V rámci této otázky mohli respondenti vybrat některou z předem navržených variant nebo napsat vlastní formu komunikace, jež jim nejvíce vyhovuje. S postupující dobou a trendem elektronické komunikace jdou ruku v ruce výsledky tohoto průzkumu, 83,4 % respondentů preferují internetovou formu komunikace. Z celkového počtu respondentů dokonce 60 % preferuje formu komunikace přes sociální síť, 16,2 % přes internetové stránky města a 2,3 % e-mailem. Z této otázky vyplývá, že by se mělo město Hostinné ještě více zaměřit na sociální síť, které se mohou v brzké době stát primárním komunikačním nástrojem, platformou, mezi městem a občany. Další odpovědi jsou dostupné na následujícím obrázku.

Jaká forma komunikace Vám ze strany města nejvíce vyhovuje?

222 odpovědí

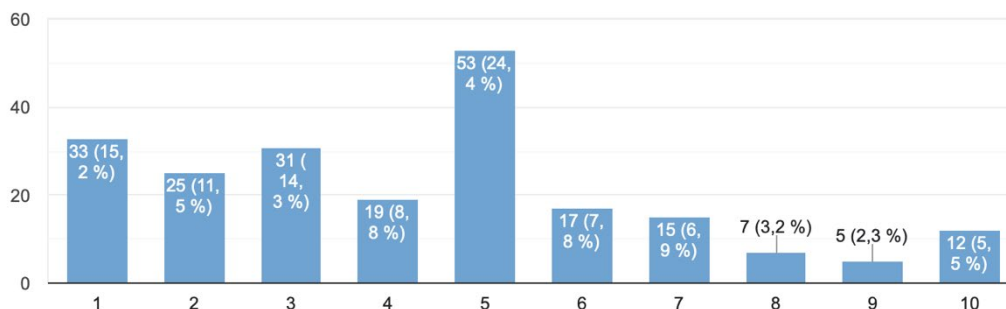


Otázka č. 14: Jste ochoten/ochotna podílet se na rozvoji obce?

U této otázky respondenti vybírali na škále od 1 do 10, přičemž většina respondentů je spíše ochotna podílet se na rozvoji města Hostinné, což je velice pozitivní efekt. Průměrem odpovědí byla hodnota 4,3, která odpovídá nadprůměrné hodnotě. Občané se tedy na rozvoji obce podílet chtějí, což demonstuje poměrně vysokou participaci respondentů na chodu města.

Jste ochoten/ochotna podílet se na rozvoji obce?

217 odpovědí



Otázka č. 15: Pokud se Vaše odpověď v předchozí otázce blížila odpovědi "ANO", jak se můžete zapojit?

Tato otázka byla pro respondenty otevřenou otázkou, kde mohli vyjádřit, jakým způsobem se sami mohou zapojit do rozvoje města Hostinné. Na tuto otázku odpovědělo 62 respondentů, jejichž odpovědi se, po analýze, dají shrnout do tří základních oblastí. První je aktivní zapojení při akcích pořádaných městem či organizacemi, se kterými město Hostinné spolupracuje. Druhá oblast se dá shrnout do, v dotazníku použitého, slovního spojení „použiji své ruce“, které shrnuje, že respondent pomůže s tím, co bude potřeba (*případně o co jej město požádá*). Poslední oblastí je jakási konzultace, rozprava či kritické zhodnocení při veřejných projednáváních, pracovních skupinách či v rámci zastupitelstva města.

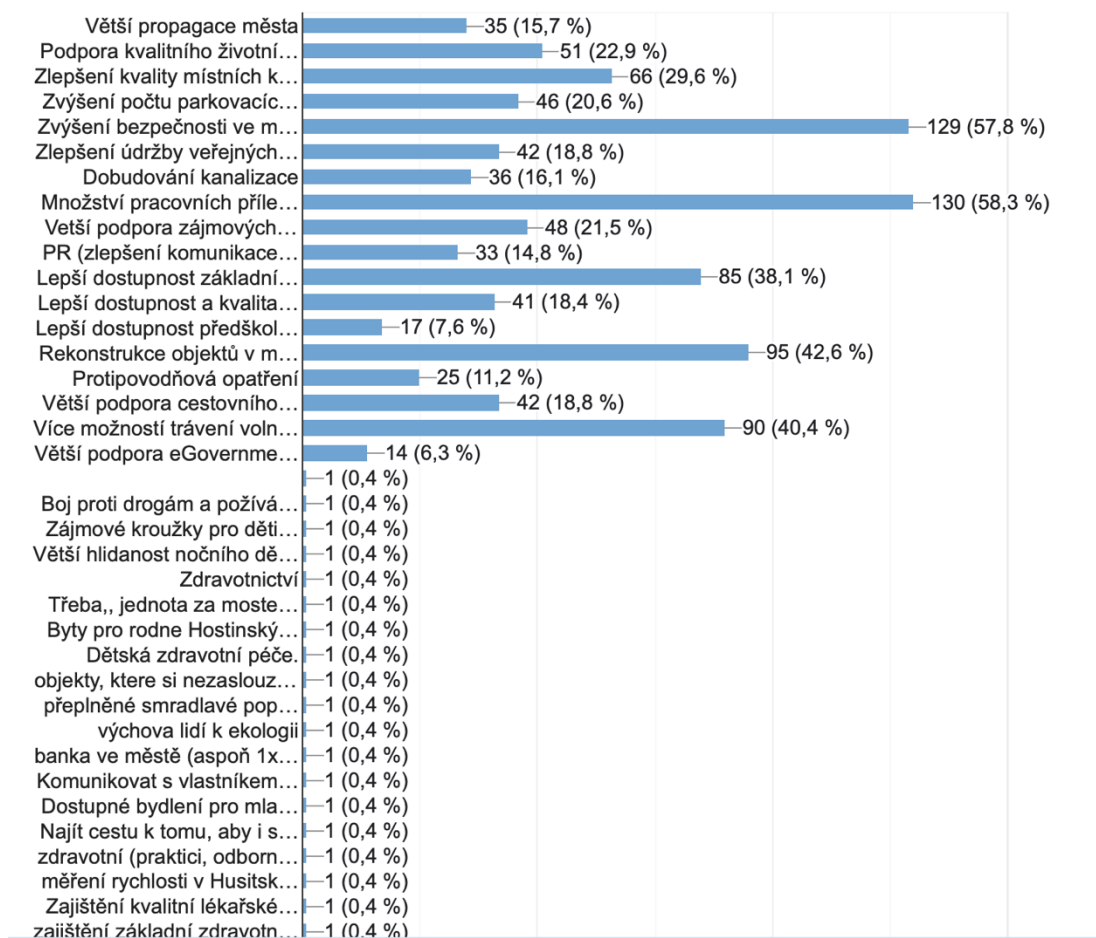
Otázka č. 16: Vyberte z následujících možností oblasti, které je podle Vás důležité řešit v blízkém období z hlediska dalšího rozvoje města.

V rámci této otázky mohli respondenti vybrat několik (*kolik chtěli*) oblastí, které z hlediska rozvoje města považují za nejpalčivější. Jednou z možností bylo také vytvoření vlastní odpovědi, která nemusela korespondovat s předem navrženými odpověďmi. Nejdůležitější oblastí bylo z hlediska respondentů, stejně jako u otázky č. 8, množství pracovních příležitostí (58,3 %; 130) a zvýšení bezpečnosti ve městě (57,8 %; 129). Dalšími důležitými oblastmi byly pro respondenty: rekonstrukce objektů v majetku města (42,6 %; 95), více možností trávení volného času (40,4 %; 90) a lepší dostupnost základních služeb (38,1 %; 85). Zbylé odpovědi jsou dostupné na následujícím obrázku.

Vyberte z následujících možností oblasti, které je podle Vás důležité řešit v blízkém období z hlediska dalšího rozvoje města.

 Kopírovat

223 odpovědí

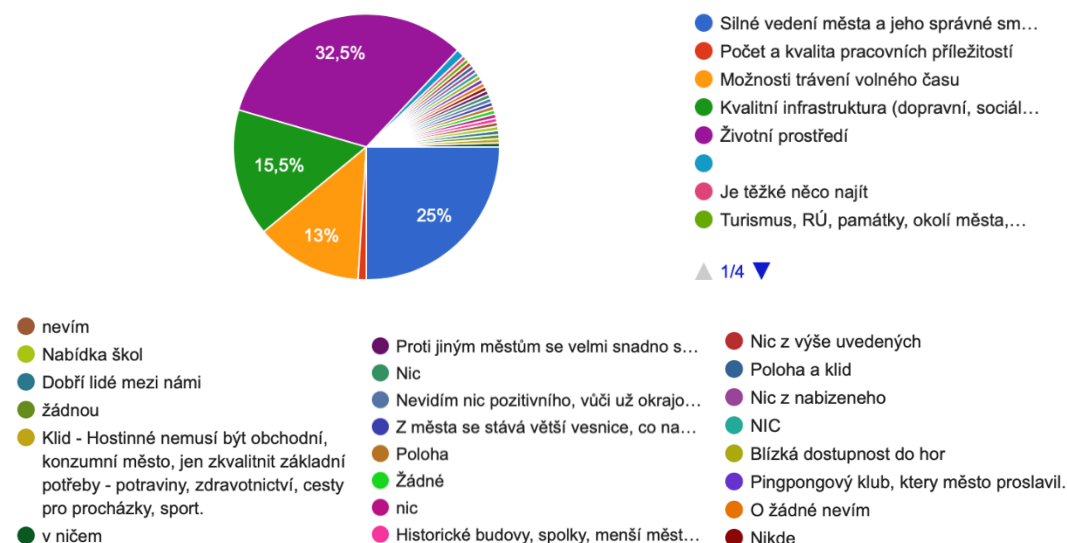


Otázka č. 17: Kde shledáváte nejsilnější stránku města Hostinné (například oproti srovnatelným městům/obcím), tzv. konkurenční výhodu?

V rámci této otázky mohli respondenti vybrat pouze jednu odpověď, případně vytvořit svoji vlastní, která definuje konkurenční výhodu města, respektive jeho nejsilnější stránku. Téměř třetina respondentů (32,5 %; 65) označila životní prostředí. Dobrou vizitkou pro je poté vedení města, které se v rámci odpovědi „Silné vedení města a jeho správné směřování či neustálý progres“ s 25 % (50) umístilo na pomyslném druhém místě. Vysokého počtu poté dosáhla kvalitní infrastruktura (15,5 %; 31) a možnosti trávení volného času (13 %; 26). Zbylé odpovědi jsou na následujícím obrázku.

Kde shledáváte **nejsilnější** stránku města Hostinné (například oproti srovnatelným městům/obcím), tzv. **konkurenční výhodu**?

200 odpovědí



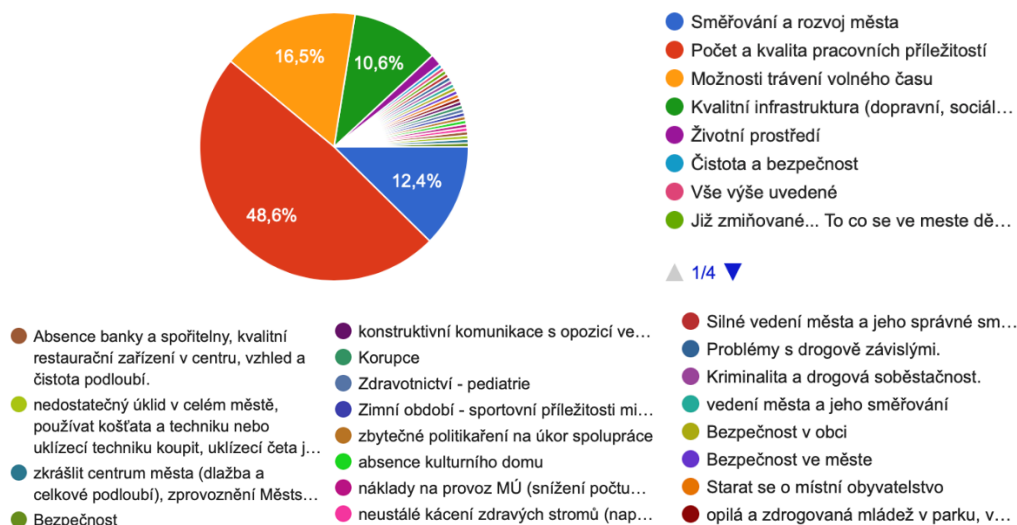
Otázka č. 18: Co naopak shledáváte jako klíčovou slabou stránku města Hostinné (například oproti srovnatelným městům/obcím), respektive v čem je potřeba se nejvíce zlepšit?

U této otázky mohli, stejně jako u předchozí otázky č. 17, respondenti vybrat pouze jednu odpověď, případně vytvořit svou vlastní, co shledávají ve městě jako slabou stránku. Výsledkem této otázky je definice určitých oblastí či konkrétních bodů, které jsou příležitostí pro zlepšení města Hostinné. Díky jejich zlepšení se může město posunout na, či nad, úroveň srovnatelných měst/obcí a zlepšit kvalitu života svých občanů.

U této otázky se již potřetí objevuje odpověď počet a kvalita pracovních příležitostí (48,6 %; 106), následovaná možnostmi trávení volného času (16,5 %; 36), směřováním a rozvojem města (12,4 %; 27) a kvalitní infrastrukturou (10,6 %; 23). Zbylé odpovědi jsou zobrazeny na následujícím obrázku, kdy je nejvíce citována bezpečnost a problémy s narkomanií.

Co naopak shledáváte jako klíčovou **slabou stránku** města Hostinné (například oproti srovnatelným městům/obcím), *respektive v čem je potřeba se nejvíce zlepšit?*

218 odpovědí



Otázka č. 19: Pokuste se krátce definovat, kde vidíte město Hostinné v roce 2030 (*Vaše osobní vize města*)?

Tato otevřená otázka směřovala k osobní vizi města v roce 2030, kdy dochází k expiraci tohoto strategického dokumentu. Jakožto soukromé firmy potřebují svou vizi, potřebuje ji i město a v této otázce dostali respondenti prostor vyjádřit svůj názor.

Po analýze všech odpovědí lze definovat určité oblasti, do kterých lze zuniifikovat jednotlivé osobní vize města v očích respondentů. První oblastí je bezesporu stárnoucí město. Respondenti si velice dobře uvědomují demografický vývoj města Hostinné. Tato vize nemusí být vůbec špatná, pokud se na tento, vysoce pravděpodobný, scénář připraví struktura hospodářství města dostatečně včas. Nemusí jít poté pouze o občany města, ale také o turistickou či specificky zacílenou klientelu, pro kterou mohou být služby města ideální destinací.

Druhou vizí je poté bezpečné město. Jak již bylo v rámci výsledků dotazníkového šetření vícekrát zmíněno. Obyvatelé mají strach z kriminality a především narkomanie, která je, dle jejich názorů, velkým problémem města. Bezpečí je jakožto jeden z hlavních prvků spokojenosti v obci velice důležitým kritériem a město Hostinné se na tuto problematiku v rámci programového období tohoto strategického dokumentu zaměří.

Třetí vizí, která se v odpovědích velice často objevovala je město s kvalitní a moderní infrastrukturou, které se může stát turistickým cílem či destinací.

Město Hostinné si veškeré odpovědi důkladně pročetlo, respektive jeho zástupci, a názory svých občanů nebere na lehkou váhu a bude se jimi důkladně zabývat.

Otázka č. 20: Existuje nějaký konkrétní projekt (*stavba, oprava, pořízení majetku, ...*), který byste si přáli, aby město Hostinné v rámci následujících sedmi let realizovalo?

V rámci odpovědí na tuto otázku, které byly volné, tudíž respondenti mohli vyjádřit jakkoliv dlouhý názor, bylo nejvíce zmiňováno kino, respektive jeho renovace. Druhým bodem, o kterém respondenti ve velké míře v rámci odpovědi hovořili, je celková infrastruktura v obci (*především chodníky a veřejná prostranství, často se také hovořilo o modro-zelené infrastruktuře*). Třetí velice častou odpovědí byla rekonstrukce domova pro seniory (*především Sluneční*) a zřízení nového. Poslední odpověď, která se v dotazníku často vyskytovala, byla rekonstrukce Labského mlýna.

Zástupci obce si veškeré zmíněné odpovědi podrobně prošli, zanalyzovali a společně s výsledky veřejných projednávání dojde k zanesení jednotlivých projektů do strategické části dokumentu.

Otázka č. 21: Je něco, co v dotazníku nebylo řečeno, a chtěl/a byste na toto téma vyjádřit svůj názor?

V této poslední otázce dotazníku dostali respondenti volný prostor pro vyjádření svých názorů, pocitů či připomínek, kterými by mohli pomoci rozvoji města Hostinné.

V rámci této otázky opět většina odpovědí směřovala k bezpečnosti, respektive k problému narkomanie, který občané města vnímají jako velice palčivý. Občané své odpovědi také často směřovali k nízkému počtu obchodů, kvůli kterým musí ve velké míře vyjíždět za hranice města Hostinného.

Další odpovědi je velice těžké generalizovat do nějakého bodu. Odpovědi se většinou týkaly konkrétních projektů či problémů jednotlivých respondentů. Stejně jako u zbylých odpovědí dotazníku došlo k pečlivé analýze a poznamenání jednotlivých problémů občanů, které budou spolu s výsledky veřejných projednávání zapracovány do konkrétních aktivit, které budou v rámci programového období tohoto dokumentu probíhat.

1.10 Výsledky veřejných projednávání

Veřejná projednávání se uskutečnila v prostorách Velkého sálu v Národním domě v Hostinném ve třech termínech, přičemž každé veřejné projednávání bylo věnováno předem definovaným oblastem, které kopírovaly témata pracovních skupin, vzniklých k tomuto dokumentu. Město Hostinné veřejné projednávání propagovalo klasickými formami komunikace s občany (*například formou plakátů či Zpravodaje města Hostinné*). Konkrétně proběhla následující veřejná projednávání:

Obrázek 30: Informace o veřejných projednáváních

Datum a čas konání	Projednávané oblasti
28. června 2023	Infrastruktura, podnikání a zaměstnanost
29. června 2023	Školství, zdravotnictví, sociální oblast, bezpečnost
3. července 2023	Kvalita života, volný čas, cestovní ruch

Zdroj: Vlastní zpracování

Všech veřejných projednávání se zúčastnili představitelé města, občané města a zástupci organizací ve městě působících. Moderováním všech veřejných projednávání byl pověřen zástupce společnosti DRAG s.r.o., tedy společnosti, která je zpracovatelem tohoto dokumentu. Zástupce společnosti se zároveň stal facilitátorem diskuze. Program veřejných projednávání byl následující, viz obrázek (*Obrázek 31: Program veřejných projednávání*).

Obrázek 31: Program veřejných projednávání

PROGRAM	
1.	Význam a tvorba dokumentu
2.	Struktura dokumentu a proces tvorby
3.	Dotazníkové šetření
4.	Klíčové oblasti rozvoje
	➤ Klady
	➤ Zápory
	➤ Projektové záměry
5.	Práce ve skupinách
6.	Diskuze
DRAG	

Zdroj: Vlastní zpracování

Přítomní veřejných projednávání byli seznámeni s významem strategického dokumentu pro rozvoj města Hostinného a s důvody pro jeho zpracování. Dále byla nastíněna a vysvětlena struktura a návaznosti samotného dokumentu s popisem jeho jednotlivých částí. Následovalo seznámení s nejzásadnějšími částmi, již zpracované, analytické části dokumentu, kdy byla například na základě grafů použitých v analytické části demonstrována demografická situace města Hostinné s pohledem do minulosti a predikcí jejího budoucího vývoje, zlepšující se kvalita životního prostředí či zvyšující se množství tříděného odpadu v rámci města Hostinné.

Následovalo představení výsledků dotazníkového šetření, které bylo jednou ze součástí zapojení veřejnosti do tohoto strategického dokumentu. Došlo k jeho statistickému zhodnocení, představení průměrného respondenta a detailnímu pohledu na některé klíčové otázky, respektive odpovědi respondentů na tyto otázky. Kompletní výsledky dotazníkového šetření jsou dostupné v tomto dokumentu výše v kapitole 1.9.

Zpracovatel následně u každé z výše zmíněných oblastí představil silné a slabé stránky, které vyšly na základě analytické části dokumentu a došlo také k představení některých projektových záměrů. Tyto projektové záměry, respektive jejich návrhy, vznikly na základě analytické části dokumentu, práce pracovních skupin a intenzivních kvalitativních rozhovorů se zástupci města Hostinné (*především realizační tým*).

Následoval nejdůležitější bod programu veřejných projednávání, kterým byla práce ve skupinách. Všichni účastníci veřejných projednávání se rozdělili do pracovních skupin, jejichž počet odpovídal oblastem v rámci jednotlivých veřejných projednávání. Aktivita byla v tomto momentě přenesena na účastníky, kteří měli v rámci své oblasti (*dle skupiny, kterou si vybrali*) definovat silné a slabé stránky, které v této oblasti ve městě vnímají. Zároveň měla každá skupina definovat projektové záměry, které by chtěla, v dané oblasti, v rámci doby, na kterou je tento dokument plánován, realizovat.

Podmínkou zapsání silné, slabé stránky a projektového záměru byla shoda celé pracovní skupiny. Zápis probíhal na flipchart, přičemž každá pracovní skupina měla k dispozici dostatečný časový fond na zpracování svých „úkolů“. Po uplynutí doby každá pracovní skupina vybrala jednoho či dva řečníky, kteří před podiem přednesli výsledky své práce, okomentovali ji a ostatní účastníci veřejného projednávání dostali prostor pro dotazy, které směřovali k dovysvětlení či upřesnění bodů, které pracovní skupina na flipchart napsala. Zároveň měli účastníci veřejných projednávání, na samotném konci, možnost pomocí 3 čárek určit prioritu silné/slabé stránky, případně projektového záměru, čímž realizačnímu týmu projektu ukázali své potřeby. Počty jednotlivých čárek, prioritizace, jsou u každého prvku v závorce (*v případě žádné prioritní čárky není nula uváděna*) Výsledky jednotlivých oblastí jsou dostupné níže.

Tabulka 27: Výsledky VP²⁰ za oblast Infrastruktury

+ Silné stránky/Klady	- Slabé stránky/Zápory
ČOV, kanalizace, voda	Lékaři (2)
SŠ, MŠ, ZŠ, Gymnázium	Budovy a veřejné plochy v zanedbaném stavu
Vlastní kabelová televize	Málo bytů - startovací (1)
Dostatečná kapacita napojení na optický kabel	Chybějící komunitní energetika
Železniční zastávka 2x	Stav mostů (1)
Autobusové nádraží	Veřejné osvětlení - technický stav
Koupaliště	Kvalita a množství parkovacích míst (1)
	Bezbariérovost (<i>chodníky</i>)
	Řešení odpadového hospodářství
	Dálnice - příprava na intenzivní automobilovou dopravu
	Rozšíření záplavové zóny
Projektové záměry	
Zasíťování Dlouhé louky	
Postupná rekonstrukce městské infrastruktury (1)	
Sledovat demografický vývoj (MŠ, ZŠ, ...)	
Domov pro seniory (3)	
Zajištění lékařské péče (9)	
Aktualizovat územní plán (1)	
Rekonstrukce kina (1)	
Revitalizace veřejných prostranství a budov (1)	
Rozvoj bytového fondu (1)	
Cyklotrasy - pokračovat (1)	
Přechod na alternativní zdroje energie (6)	
Modernizace veřejného osvětlení (2)	
Kamerový systém (1)	
Smartcity	
Přestavba Labského mlýna na byty (3)	
Řešení parkování město + okolí + komunikace (4)	

Zdroj: Vlastní zpracování

.....

²⁰ VP = veřejné projednávání

Tabulka 28: Výsledky VP za oblast Podnikání & zaměstnanost

+ Silné stránky/Klady	- Slabé stránky/Zápory
Průmyslová zóna	Příprava průmyslové zóny (<i>komunikace, sítě, územní rozhodnutí</i>)
Dálnice	Příprava prostorů ve vlastnictví města pro konkrétní podnikatelský záměr
Projektové záměry	
Příprava průmyslové zóny (8)	
Pobídky pro klíčové služby (2)	
Domov pro seniory (4)	
Udržení a rozvoj současných podnikatelů (1)	
Udržení školství (2)	

Zdroj: Vlastní zpracování

Tabulka 29: Výsledky VP za oblast Školství

+ Silné stránky/Klady	- Slabé stránky/Zápory
Široké spektrum škol (<i>MŠ, ZŠ, SŠ, ZUŠ</i>) + DDM (<i>volnočasové aktivity</i>)	ZŠ - technická struktura
SŠ - maturitní obor, učňovský obor H+E	Sportoviště (<i>kapacita</i>)
RÚ -> SŠ - učňovský obor	Aprobace učitelů (2)
	Ubytovací kapacita pro studenty (2)
	Dopravní dostupnost města
	ZUŠ, DDM, družina ZŠ (<i>kapacita</i>)
	Školní jídelna pro nekrajská zařízení
Projektové záměry	
Výstavba DPS (2)	
Multifunkční sál ZŠ	
Samostatná budova pro ZUŠ (4)	
Školní jídelna + veřejnost. (4)	
Sportovní areál venkovní (4)	
Využití OZE v budovách škol	

Zdroj: Vlastní zpracování

Tabulka 30: Výsledky VP za Sociální oblast & zdravotnictví

+ Silné stránky/Klady	- Slabé stránky/Zápory
Kvalita sociálních pracovníků MÚ	Nedostatečná kapacita v Rehabilitačním centru pro občany města
Pečovatelská služba (<i>terénní, pobytová</i>)	Zubní, obvodní, dětské lékaři -> věk, čekací doby, akutní potřeba, nedostatečná kapacita (4)
DPS	Nedostatečná podpora zaměstnavatelů při čekací době u lékaře
Obor sociální činnost + ošetřovatel (<i>realizace sbírek + osvěta</i>)	Domov pro seniory
Spolupráce MÚ se SSL - RIAPS	Odlehčovací služba + denní stacionář
Projektové záměry	
Domov pro seniory (11)	
Praxe pro SŠ -> pracovní pozice	
Rozšíření služeb RÚ v Hostinném (1) -> spolupráce funguje mimo město	

Zdroj: Vlastní zpracování

Tabulka 31: Výsledky VP za oblast Bezpečnost

+ Silné stránky/Klady	- Slabé stránky/Zápory
MP, PČR, APK	Chybějící osvětlení
Zpracovaný povodňový plán	Přechod ZŠ (<i>AT/KINO</i>) (2)
Dobrý informační systém -> rozhlas, SMS	Nedostatečný kamerový systém
JSDH	Nedostatečné osvětlení (1)
Zrušení výherních automatů	Výchovný ústav
Volnočasové aktivity pro mládež -> Tatran, ZUŠ, kroužky, koupaliště, pumptrack, workout	Osvětlení cyklostezek (2)
Spolupráce RIAPS, OSPOD	Výskyt osob se závislostí na návykových látkách (6)
Dobrá prevence na školách	
Projektové záměry	
Doplnit osvětlení u přechodů (1)	
Rozšířit kamerový systém	
Průjezdové radary + semaforey + makety policistů (6)	
Chytré osvětlení	
Posílení počtu strážníků MP -> zvýšení kontroly (2)	
Retardéry -> náměstí, Kaštanová (1)	

Zdroj: Vlastní zpracování

Tabulka 32: Výsledky VP za oblast Kvalita života

+ Silné stránky/Klady	- Slabé stránky/Zápory
Příroda	Stav budov u hlavní komunikace
Klid	Absence společenského multifunkčního zařízení
Kulturní a sportovní vyžití	Stravování (<i>obědy</i>)
Odpadové hospodářství	Nedostatek odpadkových košů kolem hlavní silnice
Porciunkule	
Projektové záměry	
Podpora využívání místních zařízení	
Revitalizace parku Tyršovy sady a okolí poliklinik -> chodníky, osvětlení, mobiliář	
Doplnění vybavení pro obyvatele Dobrá mysl a okolí (<i>za centrem směr Vrchlabí</i>) -> workout, dětské hřiště, altány, místa pro grilování - přístřešky	
Grilovací přístřešky (1)	
Revitalizace prostoru - parku podél Horské - bývalé hradby, kostel	
Doplnění laviček před Olivetskou kaplí	
Zajistit post architekta (<i>městského</i>) (1)	
Rekonstrukce kina (3)	
Lávka přes Mydlici (2)	

Zdroj: Vlastní zpracování

Tabulka 33: Výsledky VP za oblast Volný čas

+ Silné stránky/Klady	- Slabé stránky/Zápory
Koupaliště	Multifunkční prostor (6)
MSH (<i>sportovní hala</i>)	Lezecká stěna
Pumptrack	Ohniště, posezení -> park, město (2)
Workout	Petanque (<i>u DPS</i>)
Tóny v parku, Klášterní struny	Akce zdarma - kulturní
Porciunkule	
Organizace a spolky	
Fungování DDM	
Celoroční provoz MŠ	
Projektové záměry	
Všesportovní areál -> atletika (<i>současná dráha je moc krátká, ...</i>) (4)	
Rekonstrukce fotbalového areálu (<i>hřiště -> travnatá plocha</i>) (1)	
Hřiště parkour (4)	
Skate areál – bazén pro skate (2)	
Revitalizace Tyršových sadů (10)	
Areál za Labským mlýnem -> ohniště, posezení	

Zdroj: Vlastní zpracování

Tabulka 34: Výsledky VP za oblast Cestovní ruch

+ Silné stránky/Klady	- Slabé stránky/Zápory
Porciunkule	Zamyslet se nad organizací a programem Porciunkule do budoucnosti (<i>vstupné?</i>)
Koupaliště	Restaurace (2)
Cyklostezky	Zázemí pro elektrokola (1)
Kulturní vyžití	Odklon cyklotrasy do centra (1)
Rehabilitační ústav	
Sportoviště	
Františkánský klášter + Galerie antického umění	
Dopravní infrastruktura	
Infocentrum	
Projektové záměry	
Revitalizace Labského mlýna (3)	
Parkovací místa v centru v propojení s parkovými úpravami	
Solární osvětlení cyklostezky	
Chytrý sloup (<i>dobíjení telefonu, wi-fi, ...</i>)	
Instagram města	
Elektronická média	

Zdroj: Vlastní zpracování

Informace získané z veřejných projednávání představují jeden z nejdůležitějších zdrojů informací pro zpracování strategické části dokumentu. Všechna veřejná projednávání potvrdila závěry analytické části dokumentu a přinesla další náměty, které je potřeba ve strategické části dokumentu řešit.

V rámci projektových záměrů, které vyplynuly z veřejných projednávání, měly největší prioritizaci: domov pro seniory (11), revitalizace Tyršových sadů (10), zajištění lékařské péče (9), příprava průmyslové zóny (8), přechod na alternativní zdroje energie (6) a průjezdové radary + semaforey + makety policistů (6).

1.11 Výhodiska pro návrhovou část

Informace získané při zpracování analytické části tohoto dokumentu, společně s výsledky dotazníkového šetření, informacemi z veřejných projednávání a práce pracovních skupin se staly podkladem pro definování vstupních předpokladů pro řešení návrhové části dokumentu. Díky zjištěným poznatkům bylo navrženo 10 klíčových oblastí rozvoje, které byly rozděleny do tří základních skupin, které se shodovaly s rozdělením pracovních skupin i s tématy jednotlivých veřejných projednávání. Definované skupiny byly následující:

1. Infrastruktura, podnikání, zaměstnanost
2. Školství, zdravotnictví, sociální oblast, bezpečnost
3. Kvalita života, volný čas, cestovní ruch

Je nezbytné zmínit, že definované oblasti rozvoje nejsou izolovanými skupinami. Jednotlivá opatření a aktivity se v mnohých případech prolínají, ovlivňují a ve svém důsledku dochází v řadě z nich k synergickým efektům. Cílem tohoto rozdělení bylo tematické rozdělení práce na veřejných projednáváních a pracovních skupinách, kdy každý člen má odbornost a interest v jiných oblastech rozvoje. Pro účel dokumentu je nejdůležitější posbírat a uchopit co nejvíce názorů a různých úhlů pohledu na rozvoj města Hostinné a jejich souhrn a průřez vložit do tohoto rozvojového dokumentu. V rámci potenciálu jednotlivých klíčových oblastí došlo jak u veřejných projednávání, tak u samotného dokumentu ke sjednocení některých klíčových oblastí, především kvůli vysoké podobnosti jednotlivých klíčových oblastí.

1.11.1 Potenciál vycházející ze současného stavu

Klíčová oblast Infrastruktura, podnikání, zaměstnanost

Infrastruktura

Klíčová oblast infrastruktury je velice široká a zahrnuje velké množství opatření. Prvním a jedním z nejzákladnějších prvků infrastruktury je dopravní infrastruktura, u které je nejdůležitějším ukazatelem bezpečnost. Ta je nezbytná řešit především v místech s vysokou koncentrací osob, především tedy v samotném centru města a v intenzivně obydlených oblastech, kterými jsou například sídliště. Z pohledu dopravní infrastruktury je nezbytné řešit technický stav silnic a místních komunikací, na kterých se intenzita dopravy ve městě plošně zvyšuje. Město potřebuje zlepšit stav místních komunikací a přilehlé infrastruktury, kterými jsou například chodníky, osvětlení či mobiliář a domlouvat se především s Královéhradeckým krajem o rekonstrukcích silnic v jeho majetku. Veliký potenciál má pro město Hostinné také dostavba klíčového prvku dopravní infrastruktury, dálnice D11. Dále je nezbytné řešit instalaci bezpečnostních prvků podél komunikací, kde hovoříme především o zpomalovacích retardérech, semaforech, dopravním značení či radarech měřících rychlost dopravy. U cyklo dopravy je pro město stěžejní dobudování sítě cyklostezek, kde hovoříme především o Labské cyklostezce. Ideální by bylo také zavést cyklisty a cykloturisty do centra města, pomocí vybudování dalších cyklostezek. S dopravní infrastrukturou souvisí také doprava v klidu. Město nemá dostatečný počet kvalitních parkovacích ploch.

Z pohledu technické infrastruktury je město Hostinné dostatečně zásobeno elektrickou energií, plynem i teplem. Důležité je řešit průběžně stav vodohospodářské infrastruktury, respektive její neustálé renovace. Důležitou součástí infrastruktury jsou památky ve městě, veřejné plochy a sportovní infrastruktura, jejichž rozvoj a údržba jsou zcela zásadní. S ní souvisí také modro-zelená infrastruktura, jejíž implementace do těchto prvků infrastruktury přinese žádoucí ekologickou rovinu a přispěje ke zvýšení kvality života obyvatel.

Podnikání a zaměstnanost

V Hostinném je převažující podíl průmyslové výroby nad výrobou zemědělskou. Ve městě se nachází řada významných zaměstnavatelů, kteří zaměstnávají podstatnou část obyvatelstva města i blízkého okolí. Z hlediska podnikání je jedním z největších problémů města nedostatečný počet komerčních služeb, hovoříme zde především o restauračních zařízeních.

Z pohledu zaměstnanosti dosahuje město Hostinné relativně dobrých hodnot, míra nezaměstnanosti je ve městě srovnatelná s okresem Trutnov. Z hlediska potenciálu je pro město důležité vymyslet a realizovat využití chátrajících lokalit, zde je myšlen především areál Labského mlýna a areálu mezi Modelem a vlakovým nádražím. Využitím těchto lokalit dojde k vytvoření nových pracovních míst či případně vytvoření nového bydlení pro přilákání nových obyvatel do města Hostinné. Potenciál tvoří také přilákání nových velkých zaměstnavatelů do města či rozšíření stávajících podniků, což také vytvoří nová pracovní místa. Pro město a jeho podnikatelské subjekty je také klíčová dostavba dálnice D11, která je jedním z nejdůležitějších dopravních úseků v rámci Královéhradeckého kraje.

Klíčová oblast Školství, zdravotnictví, sociální oblast, bezpečnost

Školství

Z hlediska školství má město Hostinné zajištěno, na velice dobré úrovni, předškolní, základní i středoškolské vzdělání. Ve městě Hostinné je také Základní umělecká škola (ZUŠ), která zajišťuje vzdělání všech věkových skupin obyvatelstva v rámci nejrůznějších uměleckých oborů

Potenciál je pro město Hostinné především v rekonstrukci stávajících objektů školských zařízení. Můžeme hovořit o snižování energetické náročnosti jednotlivých budov, využívání obnovitelných zdrojů energie, které souvisí s životním prostředím, a také o doplnění inventáře jednotlivých školských zařízení. Z hlediska inventáře je myšleno především nejrůznější technické vybavení školských zařízení a posouvání školství v rámci nejrůznějších trendů.

Pro město je z hlediska potenciálu také do budoucna potřeba řešit školní jídelnu, která může zajistit větší kontrolu města nad kvalitou a personálními strukturami. Tato jídelna by poté mohla sloužit také pro sportovní oddíly (*jejich letní kempy a soustředění*) či větší sportovní akce, které v současné době nemají ve městě možnost zajistit si stravování či mají omezené možnosti.

Důležitou složkou školství je také zajištění uplatnitelnosti absolventů a zajištění praxe pro studenty. Tento potenciál je možné zajistit pomocí komunikace se zaměstnavateli ve městě, kteří

mohou pro školská zařízení zajistit odpovídající kapacity. Zároveň intenzivnější komunikace může přispět k restrukturalizaci učebních oborů a pro lepší připravenost studentů pro jejich budoucí kariéru.

Zdravotnictví a sociální oblast

Z hlediska zdravotnictví toho vedení města jako takové namůže příliš ovlivnit. Zásadním problémem je v této oblasti množství lékařů, jejich rostoucí průměrný věk a čekací doba. Město Hostinné z tohoto hlediska může vytvořit pobídky či motivační programy pro nové lékaře či případně vytvořit půdu pro jednání se stávajícími lékaři ohledně dílčích změn v jejich otevírací době nebo v oblasti poskytování péče, respektive otevírací doby, pro pracující pacienty.

Z pohledu sociální oblasti je město Hostinné na seznamu Hospodářsko-sociálně ohrožených území Královéhradeckého kraje (*HSOÚ*) v kategorii A. Město neidentifikuje problémy v oblasti národnostních menšin a není zařazeno na seznamu sociálně vyloučených a sociální hrozbou ohrožených lokalit. Hlavním problémem ve městě jsou jevy související se sociální patologií, kdy se město potýká především s hrozbou závislostí. Tato hrozba je negativně vnímána občany města, což dokládají výsledky dotazníkového šetření. Z tohoto hlediska je nejdůležitější dbát na prvky sociální prevence.

V oblasti sociálních služeb má město zpracovaný komunitní plán sociálních služeb. Poskytovatelem sociálních služeb je pečovatelská služba Hostinné zajišťovaná Oblastní charitou Trutnov. Z hlediska potenciálu je pro město zásadní zřídit domov pro seniory.

Bezpečnost

Oblast bezpečnosti je poměrně široká a je třeba na ni nahlížet z nejrůznějších pohledů. Zásadní je řešení bezpečnosti z pohledu kriminality, která pro město v současné době není zásadním problémem. Potenciálem je řešení primární prevence, která může přispět k edukaci a eliminaci sociopatologických jevů.

Další oblastí bezpečnosti je dopravní bezpečnost, která primárně souvisí s automobilovou dopravou. Součástí dopravní bezpečnosti jsou samozřejmě také chodci a cyklisté, jejichž skupina v poslední době exponenciálně roste. Nejpodstatnější je v tomto ohledu implementace bezpečnostních prvků, především zpomalovacích retardérů, semaforů, stacionárních radarů pro měření rychlosti automobilů, řešení nevyhovujícího stavu chodníků, výstavba bezpečnostních ostrůvků, instalace dopravních zrcadel, aj. Tato oblast se překrývá s oblastí infrastruktury a je nezbytné na ni brát zvýšený zřetel.

Z hlediska požární bezpečnosti a protipovodňových opatření je město v současné době na velice dobré úrovni. Město má zpracován protipovodňový plán a relativně dobré vybavení JSDH. Součástí bezpečnosti je také dodávka energií a zajištění informací, které je ve městě na velmi vysoké úrovni. Do budoucna je z hlediska trendů současné doby vhodné posílit aktivitu města na sociálních sítích a více je využívat.

Klíčová oblast Kvalita života, volný čas, cestovní ruch

Kvalita života

Město Hostinné je z hlediska geografické lokace zasazeno do krásné podkrkonošské oblasti a disponuje tedy atraktivním přírodním prostředím. Z hlediska životního prostředí má město velice dobré hodnoty ve všech sledovaných faktorech, které se v průběhu času zlepšují. Cílem je udržení či případné zlepšení tohoto zdravého a velice dobrého životního prostředí, minimalizace negativních vlivů a prevence před jejich vznikem.

Z hlediska přírodního prostředí je nejdůležitějším prvkem revitalizace krajiny, konkrétně revitalizace parků, revitalizace či vznik nových odpočinkových ploch s důrazem na biodiverzitu městské zeleně. S těmito opatřeními je nezbytné spojit rozvoj modro-zelené infrastruktury. Zásadní je nezapomínat na vliv automobilové dopravy, jejíž frekvence v čase roste.

Klíčovou oblastí kvality života je odpadové hospodářství. Město Hostinné na této oblasti intenzivně pracuje, což dokládají hodnoty sběru tříděného odpadu, které v čase neustále rostou a zároveň klesá množství směsného komunálního odpadu. Potenciálem je v této oblasti další rozšíření složek tříděného odpadu, a ještě větší motivace občanů o jeho třídění. Pro město je také do budoucna klíčové vyřešit, jak nakládat s odpadem, jelikož je stále dražší zajištění odkládání odpadu na skládky a v čase se bude cena za tzv. „skládkovné“ jen zvyšovat.

Dalším faktorem, který významně ovlivňuje životní prostředí ve městě, je energetická náročnost budov. Potenciál pro město tkví ve snižování energetické náročnosti, přechodu na obnovitelné

zdroje energie a v komunitní energetice. Město může tyto aktivity využít pro potřeby svých vlastních budov, ale také může vytvářet pobídky pro soukromý sektor, například ve smyslu ekologicky šetrného vytápění budov či v jejich zateplení.

Volný čas

Ve městě je pořádána celá řada kulturních, společenských a sportovních akcí, které jsou pořádány městem, spolky či soukromými subjekty. Město zároveň nabízí velké množství odpočinkových ploch a možností pro sportování svých občanů. Potenciál v této oblasti tkví především ve zpoplatnění některých akcí, aby město mohlo poskytnout jejich vyšší kvalitu a nabídnout občanům zajímavější trávení volného času.

Klíčovým projektem je z hlediska volného času vytvoření multifunkčního kulturního sálu, který poskytne vysoce kvalitní prostor, který bude schopen přilákat zajímavá jména a zajistí komfort všem zúčastněným stranám. Z hlediska volného času je potenciál v každé z výše zmíněných oblastí, který bude rozvinut v další části tohoto dokumentu.

Cestovní ruch

Jak již bylo zmíněno výše, město Hostinné je geograficky umístěno v nádherném prostředí Podkrkonoší, má velice bohatou historii a nabízí svým návštěvníkům řadu atraktivit cestovního ruchu, které jsou buď přímo ve městě, nebo v dojezdové vzdálenosti a město Hostinné je proto ideálním místem pro trávení volného času.

Město Hostinné v současné době disponuje ubytovacími a stravovacími zařízeními, které z určitých úhlů pohledu nejsou dostatečné. Z hlediska nedostatečné ubytovací kapacity jde především o letní kempy či soustředění sportovních klubů. Větší úskalí je z hlediska stravovacích služeb, kdy kapacity, pro stejné účely jako u ubytovacích kapacit nejsou dostatečné, a zároveň občané, v rámci dotazníkového šetření vyjádřili názor, že stravovacích kapacit je ve městě nedostatek a v nedostatečné kvalitě.

Největší potenciál města v této oblasti tkví v propagaci a marketingové komunikaci. Ta je spojena také s volným časem a se sportovními, společenskými a kulturními akcemi ve městě.

1.11.2 Návaznost na jiné strategické dokumenty

Tento dokument, Program rozvoje města Hostinné na období let 2024-2030, není separovaným dokumentem. Při zpracování a tvorbě dokumentu byly respektovány a akceptovány další strategické dokumenty, a to jak dokumenty vyšších řádů, tak i případné lokální strategické dokumenty. Strategická část tohoto dokumentu a v ní definované cíle, opatření a aktivity jsou navrženy tak, aby byly ve vzájemném souladu s těmito strategickými dokumenty, jejich přehled shrnuje následující tabulka (*Tabulka 35: Přehled strategických a územních dokumentů*).

Tabulka 35: Přehled strategických a územních dokumentů

Nadnárodní úroveň
Udržitelná Evropa do roku 2030
Národní úroveň
Politika územního rozvoje České republiky, ve znění Aktualizace č. 4 (ze září 2021) ²¹
Strategie regionálního rozvoje České republiky 2021+
Regionální úroveň
Zásady územního rozvoje Královéhradeckého kraje, ve znění Aktualizace č. 4 (červen 2020)
Strategie rozvoje Královéhradeckého kraje na období 2021-2027
Koncepce Královéhradecký kraj Chytrý region
Lokální úroveň
Územní plán Hostinné
Strategický plán rozvoje města Hostinné (2022-2030)
Povodňový plán města Hostinné
Plán rozvoje sportu města Hostinné
Komunitní plán rozvoje sociální práce sociálních služeb a návazných služeb na území správního obvodu obce s rozšířenou působností Vrchlabí
Plán prevence kriminality města Hostinné (2021-2025)

Zdroj: Vlastní zpracování, (Ministerstvo pro místní rozvoj České republiky, 2023).

.....

²¹ Tento dokument je v současné době aktualizován, leč v době tvorby dokumentu byla aktuální verze uvedena v tabulce. To stejné platí i pro zásady územního rozvoje KHK, viz tabulka.

1.11.3 Limity rozvoje

Limity rozvoje jsou jasně definované hranice a faktory, které může město jen obtížně ovlivnit a které musí respektovat při plánování svého rozvoje. Limitů rozvoje je celá řada, jedná se například o ochranná pásma dopravní a technické infrastruktury ([pozemní komunikace](#)²², [železniční tratě](#)²³, [elektrické vedení](#), [plynovodní vedení](#)²⁴, [vodovodní a kanalizační sítě](#)²⁵, [komunikační vedení a rádiové zařízení](#)²⁶), dále se jedná o [ochranu ZPF](#)²⁷, [ochranu vodních zdrojů](#)²⁸ či [ochranu nemovitých kulturních památek](#)²⁹.

Území města Hostinné spadá do evropsky významné lokality s názvem Labe-Hostinné (*kód CZ0523277*), z čehož vyplývají, pro tuto část území další [omezení](#)³⁰. Dále musí město respektovat [Zákon č. 17/1992 Sb.](#), o životním prostředí a celou řadu dalších nařízení.

1.11.4 SWOT analýza

SWOT analýza je souhrnná strategická analýza, která slouží ke zjištění a definování pozice, ve které se v současné době nachází subjekt, pro který je SWOT analýza zpracovávána. Pozice, ve které daný subjekt je, se skládá z vnitřního a vnějšího prostředí. Vnitřní prostředí se skládá ze silných a slabých stránek, které jsou definovány na základě nejrůznějších analýz. Pro jejich definici může být využita analýza 7S, analýza zdrojů (*hmotné, nehmotné, lidské, finanční, ...*), VRIO analýza, Porterův hodnotový řetězec či odborná debata, která zahrnuje prvky ze všech výše zmíněných analýz. Vnější, externí či makroprostředí lze definovat na základě PEST analýzy či Porterova modelu pěti sil, které mohou být také, jako u mikroprostředí, využity v rámci odborné diskuze.

SWOT analýza je tedy komplexní analýzou, která využívá řadu dílčích analýz, které shrnuje v rámci své matice. SWOT analýza je využívána soukromým i veřejným sektorem a slouží k definování mise, vize, a především strategií a cílů. Jak již bylo zmíněno výše, SWOT analýza se skládá z vnitřních a vnějších faktorů. Vnitřními jsou silné (*strengths*) a slabé stránky (*weakness*) subjektu či projektu a vnějšími jsou příležitosti (*opportunities*) a hrozby (*threats*). Definicí vnitřních faktorů je jejich ovlivnitelnost z pohledu subjektu či projektu, kterého se daná analýza týká. Silné stránky značí to, v čem je daný subjekt či projekt silný a dobrý, slabé stránky definují opak, tedy to, v čem se může zlepšit. Příležitosti definují vnější prostředí, kterého může subjekt či projekt využít ve svůj

.....

²² Blíže viz §30 Zákona č. 13/1997 Sb., o pozemcích a komunikacích

²³ Blíže viz §8 Zákona č. 266/1994 sb., o drahách

²⁴ Blíže viz §46 a §68 Zákona č. 458/2000 Sb. (*energetický zákon*)

²⁵ Blíže viz §23 Zákona č. 274/2001 Sb. (*zákon o vodovodech a kanalizacích*)

²⁶ Blíže viz §102 a §103 Zákona č. 127/2005 Sb. (*zákon o elektronických komunikacích*)

²⁷ Blíže viz Zákon č. 334/1992 Sb., o ochraně zemědělského půdního fondu

²⁸ Blíže viz HLAVA V Zákona č. 254/2001 Sb., o vodách a změně některých zákonů

²⁹ Blíže viz §17 Zákona č. 20/1987 Sb., o státní památkové péči

³⁰ Blíže viz §45c Zákona č. 114/1992 Sb., o ochraně přírody a krajiny

prospěch. Hrozby jsou vnějším faktorem, na který je potřeba dát si pozor, připravit se na tuto hrozbu, nebo se jí co nejlépe a nejúčinněji vyhnout.

SWOT analýza není pouhým výčtem silných a slabých stránek a příležitostí a hrozeb. Výstupy jsou ohodnocené body a váhami jednotlivých S/W/O/T. Body mohou být hodnoceny pomocí Saatyho metody, Fullerova trojúhelníku, brainstormingu určité skupiny osob či na základě přímého určení bodů. Váhy jsou poté určeny na základě IFE – EFE matice. Následně mohou být překlopeny do TOWS matice, která pomáhá křížit výstupy SWOT analýzy, respektive výstupy vnitřního s vnějším prostředím a vznikají jednotlivé strategie.

V konkrétním případě SWOT analýzy města Hostinné k programu rozvoje města probíhalo definování a hodnocení SWOT analýzy na základě odborné diskuze formou pracovních skupin. Pracovní skupiny byly rozděleny do 3 základních skupin, kde byly sdruženy jednotlivé klíčové oblasti. Do jednotlivých pracovních skupin byli nominováni odborníci v daných oblastech, kteří společně vytvořili dílčí SWOT analýzu. Výsledkem tedy bylo definování 3 SWOT analýz, kdy se každá z nich věnovala určité oblasti strategického rozvoje. SWOT analýzy byly definovány pro určení bodu A, ve kterém se město Hostinné, v současné době nachází, a pomáhá vytvořit strategie, jak se dostat do bodu B, bodu, ve kterém chce město na konci platnosti tohoto dokumentu být. Nezbytné je hledat synergii v jednotlivých bodech SWOT analýz a brát je jako podpůrný nástroj celého programu rozvoje města.

Na následujících třech obrázcích jsou jednotlivé SWOT analýzy za pracovní skupiny, které byly vytvořeny na základě odborné diskuze s pomocí využití faktorů prostředí, které byly určeny pomocí příslušných analýz viz výše. Následně došlo k vytvoření jednotlivých vah na základě shody pracovní skupiny a pomocí IFE-EFE matice přiřazeny body, kdy bylo následným vynásobením vytvořeno vážené skóre.

Obrázek 32: SWOT analýza 1. pracovní skupiny, Podnikání, zaměstnanost, infrastruktura

Silné stránky		Váhy	Body	Vážené skóre	Slabé stránky		Váhy	Body	Vážené skóre
S1	Vodovodní síť (vodovod, vodní zdroje, nouzové zásobení obyvatelstva, ...)	0,15	4	0,6	W1	Nedostatečný počet kvalifikované pracovní síly	0,15	2	0,3
S2	Nízká cena vody	0,01	3	0,03	W2	Bytová výstavba	0,2	1	0,2
S3	Kanalizační síť	0,10	4	0,4	W3	Nízký počet služeb ve městě	0,25	1	0,25
S4	Síť ektrické energie	0,10	4	0,4	W4	Parkovací plochy (například u škol) - dotazník	0,1	2	0,2
S5	Rychlé a kvalitní pokrytí internetem	0,10	4	0,4	W5	Chybějící kino/kulturní sál/dům -> multifunkční společenský prostor	0,3	2	0,6
S6	Plynofikace	0,10	4	0,4	W6				
S7	Odpadové hospodářství	0,09	4	0,36	W7				
S8	Silniční síť a její kvalita	0,08	4	0,32	W8				
S9	Dopravní obslužnost	0,06	3	0,18	W9				
S10	Autobusové nádraží	0,07	4	0,28	W10				
S11	Dobrá komunikace město x zaměstnavatelé	0,05	3	0,15	W11				
S12	Zastávka železniční dopravy v centru města	0,06	3	0,18	W12				
S13	Železniční doprava jako expediční cesta pro podnikatele (distribuční cesta)	0,03	3	0,09	W13				
Příležitosti		Váhy	Body	Vážené skóre	Hrozby		Váhy	Body	Vážené skóre
O1	Developerské projekty související s bytovou výstavbou	0,13	4	0,52	T1	Nízký počet aktivních podnikatelských subjektů/1000 obyvatel	0,08	1	0,08
O2	Využití lokality za nádražím	0,15	4	0,6	T2	Záporný celkový přírůstek obyvatelstva (trend)	0,25	2	0,5
O3	Restrukturalizace odvětví ekonomiky - demografie	0,1	4	0,4	T3	Stárnutí obyvatelstva	0,25	2	0,5
O4	Modrá/zelená infrastruktura	0,03	3	0,09	T4	Nedostatek pracovních míst	0,2	1	0,2
O5	Síť nabíjecích stanic na EV	0,01	3	0,03	T5	Zvyšující se základní úroková sazba, inflace	0,1	1	0,1
O6	Digitalizace přenesené působnosti	0,02	3	0,06	T6	Vysoká intenzita dopravy	0,07	1	0,07
O7	Větší využitě OZE	0,07	3	0,21	T7	Přesun podnikatelských aktivit stávajících zaměstnavatelů	0,05	1	0,05
O8	Dostavba Labské cyklostezky	0,05	4	0,2	T8				
O9	Komunitní energetika	0,07	3	0,21	T9				
O10	Dostavba dálnice D11	0,2	4	0,8	T10				
O11	Průmyslová zóna lokalita Dlouhá louka	0,17	4	0,68	T11				

Zdroj: Výsledky práce pracovní skupiny 1

Obrázek 33: SWOT analýza 2. pracovní skupiny, Školství, zdravotnictví, sociální oblast, bezpečnost

Silné stránky		Váhy	Body	Vážené skóre	Slabé stránky		Váhy	Body	Vážené skóre
S1	Dostatečná kapacita škol	0,15	4	0,6	W1	Uplatnitelnost absolventů SŠ ve městě	0,08	2	0,16
S2	Existence speciální a praktické školy	0,08	4	0,32	W2	Spolupráce škol se zaměstnavateli ve městě	0,07	2	0,14
S3	ZUŠ, DDM, Školní klub	0,08	4	0,32	W3	Technický stav infrastruktury vzdělávání	0,30	1	0,3
S4	Spolupráce institucí poskytujících vzdělávání na území města napříč stupněmi	0,03	3	0,09	W4	Nedostatek sociálních bytů	0,20	1	0,2
S5	Charitativní pečovatelská služba Hostinné	0,08	4	0,32	W5	Nedostatečný počet lékařů	0,20	1	0,2
S6	Studijní obor sociální činnost	0,03	4	0,12	W6	Nedostatečný kamerový systém ve městě	0,15	1	0,15
S7	Komunitní plán rozvoje sociálních služeb	0,05	4	0,2					
S8	Terénní sociální služby	0,07	4	0,28					
S9	Existence a zázemí SDH	0,10	4	0,4					
S10	Policie ČR a městská policie	0,10	4	0,4					
S11	Rehabilitační ústav	0,08	4	0,32					
S12	Povodňový plán města Hostinné	0,05	4	0,2					
S13	Dům s pečovatelskou službou	0,08	4	0,32					
S14	Zákaz provozování výherních automatů na území města	0,02	3	0,06					
Příležitosti		Váhy	Body	Vážené skóre	Hrozby		Váhy	Body	Vážené skóre
O1	Dotační příležitosti	0,30	4	1,2	T1	Odliv "perspektivnějších" žáků SŠ mimo území města	0,1	1	0,1
O2	Větší využití studentů SŠ ve městě	0,20	3	0,6	T2	Demografie města	0,4	2	0,8
O3	Transformace ekonomiky kvůli stárnutí populace města	0,25	3	0,75	T3	Sociálně patologické jevy - narkomanie, ...	0,3	2	0,6
O4	Podpora dobrovolnické činnosti ve vztahu k soc. sl.	0,05	3	0,15	T4	Přítomnost výchovného ústavu	0,2	1	0,2
O5	Zájem podniků o podporu SŠ (<i>praxe, brigády, sponzorství</i>)	0,20	3	0,6					

Zdroj: Výsledky práce pracovní skupiny 2

Obrázek 34: SWOT analýza 3. pracovní skupiny, Kvalita života, volný čas, cestovní ruch

Silné stránky		Váhy	Body	Vážené skóre	Slabé stránky		Váhy	Body	Vážené skóre
S1	Existence a činnost spolků a organizací	0,10	4	0,4	W1	Multifunkční kulturní zařízení	0,20	1	0,2
S2	Kvalitní a dostatečná sportovní infrastruktura	0,15	4	0,6	W2	Propagace města, marketingová komunikace	0,15	1	0,15
S3	Turistické, cyklo a běžecké trasy	0,008	3	0,024	W3	Hřiště pro teenagery	0,02	2	0,04
S4	Františkánský klášter	0,06	4	0,24	W4	Ubytovací a stravovací kapacity	0,10	1	0,1
S5	Koupaliště	0,08	4	0,32	W5	Sociální síť (kromě FB)	0,015	1	0,015
S6	Porciunkule	0,10	4	0,4	W6	Chybějící logo města	0,03	2	0,06
S7	Zdravé životní prostředí	0,15	4	0,6	W7	Využití areálu Labský mlýn	0,10	1	0,1
S8	Geografická lokace města	0,20	4	0,8	W8	Neexistence samostatné jídelny pro ZŠ a volnočasové aktivity	0,10	1	0,1
S9	Infocentrum	0,03	4	0,12	W9	Infrastruktura lesů (stezky, cesty, odpočívadla, místa na opékání, ...)	0,06	2	0,12
S10	Internetové stránky města	0,05	4	0,2	W10	Nevyužití míst v okolí vodních toků	0,06	2	0,12
S11	Facebookový profil města	0,01	3	0,03	W11	Infrastruktura pro cyklisty (parkování kol)	0,08	2	0,16
S12	Dotační podpora volnočasových aktivit městem	0,025	4	0,1	W12	Mobiliář (lavičky, odpadkové koše, ...)	0,06	2	0,12
S13	Komunikace organizací se zřizovatelem (městem)	0,020	3	0,06	W13	Jednotný vizuál města	0,02	2	0,03
S14	Existence sběrného dvora a přístupnost pro občany	0,015	3	0,045	W14	Umístění sběrného dvora	0,01	2	0,02
Příležitosti		Váhy	Body	Vážené skóre	Hrozby		Váhy	Body	Vážené skóre
O1	Dobudování Labské cyklostezky	0,25	4	1	T1	Záplavy, sucho -> klimatická změna	0,15	2	0,3
O2	Zisk prostředků z dotací (transferové platby)	0,30	4	1,2	T2	Demografický vývoj	0,3	1	0,3
O3	Zájem o domácí turistiku	0,10	3	0,3	T3	Snižující se výdaje domácností na nezbytné statky	0,25	2	0,5
O4	Zájem obyvatel o zdravý životní styl	0,05	3	0,15	T4	Vandalismus	0,2	2	0,4
O5	Modrá/zelená infrastruktura	0,10	3	0,3	T5	Politika Ministerstva školství ČR a NSA	0,1	2	0,2
O6	Porciunkule - expanze	0,20	4	0,8					

Zdroj: Výsledky práce pracovní skupiny 3

2 Strategická část

Strategická část tohoto dokumentu je složena ze tří základních částí. První částí je definice vize města Hostinné, která vychází z analýz vnitřního a vnějšího prostředí města. Lze stanovit po vytvoření komplexní analýzy, kterou v případě tohoto dokumentu byla strategická analýza SWOT. Důležitým podkladem pro stanovení vize byla také intenzivní jednání s představiteli města v rámci realizačního týmu projektu a odborná diskuze v rámci všech pracovních skupin.

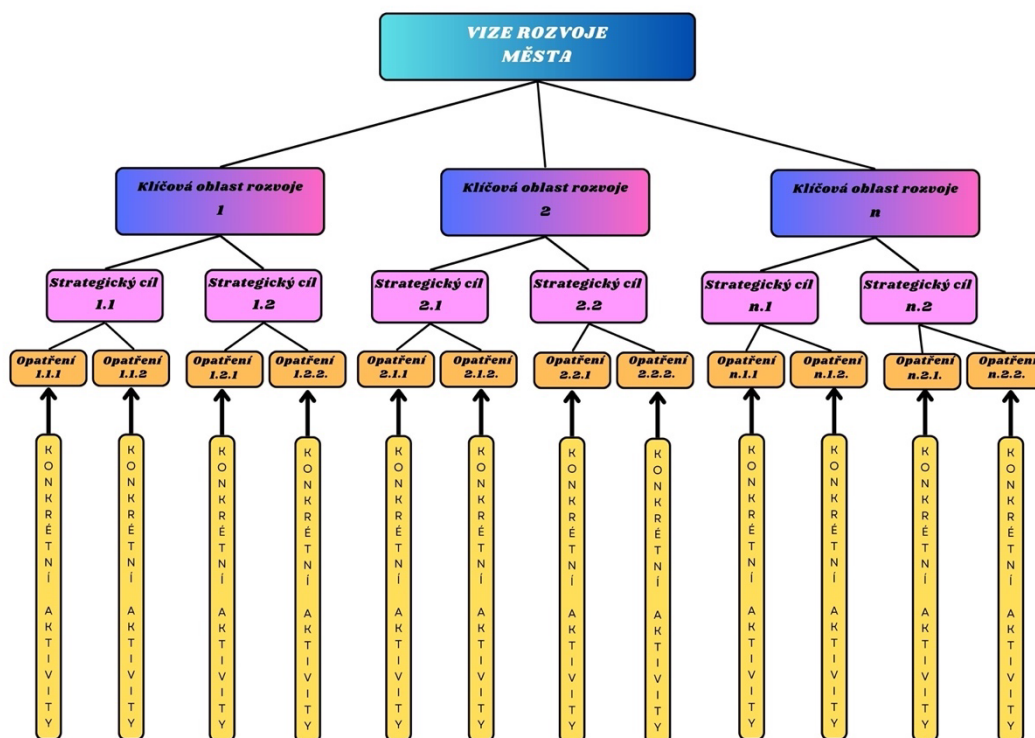
Druhou částí strategické části tohoto dokumentu jsou v rámci jednotlivých klíčových oblastí rozvoje definovány a zformulovány jednotlivé strategické cíle. Strategické cíle obsahují konkrétní opatření a aktivity, jejichž postupnou realizací dojde k naplnění jednotlivých cílů, jejichž soubor povede k naplnění vize, která byla v rámci tohoto dokumentu zformována.

Navržené klíčové oblasti rozvoje města Hostinné, včetně konkrétních aktivit, byly ověřeny a upřesněny v rámci, již zmíněných, pracovních skupin. Byly vytvořeny tři pracovní skupiny, které byly složeny ze zástupců široké odborné veřejnosti, přičemž jednotliví členové pracovních skupin byli do dané pracovní skupiny definováni na základě jejich specializace. Podobnou možnost jako členové pracovních skupin následně dostala široká veřejnost, tedy nejširší pole stakeholderů města, kteří se mohli aktivně vyjádřit k analytické části dokumentu a k navrženým klíčovým oblastem města v rámci veřejných projednávání. Účastníci veřejných projednávání stanovili v daných oblastech silné a slabé stránky a vytvořili vlastní seznam projektových záměrů, který se po konzultacích realizačního týmu a pracovních skupin částečně promítl do strategické části dokumentu. Veškeré výstupy veřejných projednávání byly zaznamenány ve výsledcích veřejných projednávání, viz výše, kdy došlo k propování veškerých informací a poznatků, jež byly na veřejných projednáváních diskutovány.

V úvodu každé klíčové oblasti rozvoje je přehledné schéma, které graficky znázorňuje strategické cíle, opatření a aktivity dané oblasti rozvoje. Podrobná specifikace aktivit bude provedena v rámci Akčního plánu, kapitoly 4 tohoto dokumentu. U každé aktivity budou uvedeny konkrétní informace – žadatel, partneři, zdůvodnění a přínos pro rozvoj města, dále typ aktivity, její důležitost, předpokládané náklady, případné zdroje financování, místo realizace, předpokládaný časový harmonogram, odpovědnost za realizaci, stav připravenosti a případné další doplňující informace. Třetí, poslední, část strategické části tohoto dokumentu se zabývá podporou realizace programu rozvoje, jinými slovy zajištěním procesu jeho realizace.

Obecná struktura strategické části dokumentu je pro přehlednost znázorněna na následujícím obrázku (Obrázek 35: Schéma obecné struktury strategické části tohoto dokumentu), kde je graficky znázorněna ve schématu.

Obrázek 35: Schéma obecné struktury strategické části tohoto dokumentu³¹



Zdroj: Vlastní zpracování

³¹ Za písmeno „n“ se dosazuje číslo klíčové oblasti rozvoje

2.1 Vize

Vize, anglicky vision, je pojem, který se používá v oblasti strategického řízení. Existuje celá řada definic tohoto pojmu, souhrnně lze říci, že vize je představa žádoucího budoucího stavu města Hostinné a má podobu jednoduchého popisu jeho podoby a ideálního stavu, kterého chce město svou strategií dosáhnout. Vize se následně rozpadá do strategických cílů a opatření, která jsou znázorněna v předchozím obrázku (*Obrázek 35: Schéma obecné struktury strategické části tohoto dokumentu*). Vize města Hostinné je pro tento dokument, respektive Program rozvoje města Hostinné na období let 2024-2030, sepsána v následujícím obrázku ().

Obrázek 36: Vize PRM Hostinné na období let 2024-2030



Zdroj: Vlastní zpracování, jednání pracovních skupin k PRM, veřejná projednávání, realizační tým

2.2 Klíčové oblasti rozvoje

Na základě informací z analytické části tohoto dokumentu, výsledků setkání pracovních skupin, informací z veřejných projednávání a na základě vize bylo definováno 10 klíčových oblastí rozvoje, které jsou následující:

1. Podnikání
2. Zaměstnanost
3. Infrastruktura
4. Školství
5. Zdravotnictví
6. Sociální oblast
7. Bezpečnost
8. Kvalita života
9. Volný čas
10. Cestovní ruch

Takto definované klíčové oblasti rozvoje byly rozděleny do 3 kategorií (*viz barevné odlišení*). Kategorie byly vytvořeny na základě příbuznosti a podobnosti jednotlivých témat a shodují se s náplní pracovních skupin (3) a veřejných projednávání (3), na základě kterých vznikly již zmíněné SWOT analýzy a další potřebné výstupy. Kategorizace klíčových oblastí vznikla kvůli přehlednosti jednotlivých témat a také kvůli uchopitelnosti jednotlivých klíčových oblastí. Díky kategorizaci byl nižší počet pracovních skupin a veřejných projednávání, což zintenzivnilo práci a pomohlo uchopit a zformulovat jejich výstupy.

Je důležité zmínit, že definované klíčové oblasti nejsou separovanými či izolovanými celky, nýbrž se vzájemně prolínají, doplňují a ovlivňují. To bylo také jedním z důvodů vytvoření výše zmíněných kategorií. Mezi cíli, které jsou definovány v rámci těchto klíčových oblastí rozvoje, respektive jejich kategorií, a mezi opatřeními definovanými v rámci jednotlivých cílů existuje v mnoha případech určitá provázanost. Naplnění některých konkrétních aktivit jednoho opatření napomůže k naplnění opatření dalšího a následně k naplnění jednotlivých cílů, klíčových oblastí, jejich kategorií i naplňování vize. Naplnění některých aktivit bude možné v horizontu jednoho či dvou let, naopak naplnění dalších aktivit bude mít dlouhodobější charakter, například charakter přesahující období, na které je tento program rozvoje zpracován. Zde můžeme hovořit například o výstavbě domu pro seniory či multifunkčního kulturního sálu.

Aby nedocházelo k duplicitě dat, je každá aktivita uvedena pouze jednou, pod jedním daným opatřením a cílem, ačkoliv by mohla být uvedena v rámci jiného opatření či cíle. Zde hovoříme o provázanosti jednotlivých opatření či cílů a případném synergickém efektu.

Jak již bylo zmíněno výše, pro definování strategických cílů byla využita analytická metoda TOWS, která dle manažerské teorie navazuje na souhrnnou analýzu SWOT. Na základě TOWS matice, do které jsou překlopeny, v našem případě, veškeré výsledky SWOT analýz, lze definovat pomocí faktorů SWOT analýzy jednotlivé strategie. V tomto konkrétním případě jsou tyto strategie rovny jednotlivým strategickým cílům, které jsou tedy podloženy výstupy SWOT matice, která vznikla na základě odborné diskuze pracovních skupin. Výsledkem výpočtů jednotlivých SWOT matic u všech vyšlo zaměření na SO segment, který nám dává jakýsi směr, na který by se město Hostinné mělo nejvíce zaměřit. Výsledná TOWS matice je dostupná na následujícím obrázku (*Obrázek 37: TOWS matice*).

Obrázek 37: TOWS matice

TOWS MATRIX

		Příležitosti		Hrozby				
		Podnikání, zaměstnanost, infrastruktura	Školství, zdravotnictví, sociální oblast, bezpečnost					
		O1	Developerské projekty související s bytovou výstavbou					
		O2	Využití lokality za nádražím					
		O3	Restrukturalizace odvětví ekonomiky - demografie					
		O4	Modrá/zelená infrastruktura					
		O5	Sítě nabíjecích stanic na EV					
		O6	Digitalizace přenesené působnosti					
		O7	Větší využití OZE					
		O8	Dostavba Labské cyklostezky					
		O9	Komunitní energetika					
		O10	Dostavba dálnice D11					
		O11	Průmyslová zóna lokalita Dlouhá louka					
		O12	Dotace příležitosti					
		O13	Větší využití studentů SŠ ve městě					
		O14	Transformace ekonomiky kvůli stárnutí populace města					
		O15	Podpora dobrovolnické činnosti ve vztahu k soc. sl.					
		O16	Zájem podniků o podporu SŠ (praxe, brigády, sponzorství)					
		O17	Dobudování Labské cyklostezky					
		O18	Zisk prostředků z dotací (transferové platby)					
		O19	Zájem o domácí turistiku					
		O20	Zájem obyvatel o zdravý životní styl					
		O21	Modrá/zelená infrastruktura					
		O22	Porciunkule - expanze					
Prioritní strategie		SO STRATEGIE		ST STRATEGIE				
SO								
Podnikání, zaměstnanost, infrastruktura	S1	Vodovodní síť (vodovod, vodní zdroje, nouzové zásobení obyvatelstva, ...)	S8, S9, S10, S12, S13, O4, O5, O8, O10, O11, O12, O17, O18, O22	SO1	Zlepšit dopravní infrastrukturu	S8, S22, S23, S25, S27, S28, T2, T3, T6, T0, T10, T11, T12, T13, T15	ST1	Zajistit větší bezpečnost
	S2	Nízká cena vody						
	S3	Kanalizační síť						
	S4	Sítě elektrické energie						
	S5	Rychlé a kvalitní pokrytí internetem						
	S6	Plynofikace						
	S7	Odpadové hospodářství						
	S8	Silniční síť a její kvalita						
	S9	Dopravní obslužnost						
	S10	Autobusové nádraží						
	S11	Dobrá komunikace město x zaměstnavatelé						
Školství, zdravotnictví, sociální oblast, bezpečnost	S12	Zastávka železniční dopravy v centru města	S1, S2, S3, S4, S5, S6, S7, S34, S41, O4, O7, O9, O11, O12, O18, O21	SO2	Zkvalitnit stav a podpořit rozvoj dalších prvků infrastruktury			
	S13	Železniční doprava jako expediční cesta pro podnikatele (distribuční cesta)						
	S14	Dostatečná kapacita škol						
	S15	Existence speciální a praktické školy						
	S16	ZUŠ, DDM, Školní klub						
	S17	Spolupráce institucí poskytujících vzdělávání na území města napříč stupněmi						
	S18	Charitativní pečovatelská služba Hostinné						
	S19	Studijní obor sociální činnost						
	S20	Komunitní plán rozvoje sociálních služeb						
	S21	Terénní sociální služby						
	S22	Existence a zájemí SDH						
Kvalita života, volný čas, cestovní ruch	S23	Policie ČR a městská policie	S1, S2, S3, S4, S5, S6, S8, S8, S13, O7, O9, O11, O12, O18, O21	SO3	Vytvořit dokumenty sloužící k rozvoji města			
	S24	Rehabilitační ústav						
	S25	Povodňový plán města Hostinné						
	S26	Dům s pečovatelskou službou						
	S27	Zákaz provozování výherních automatů na území města						
	S28	Existence a činnost spolků a organizací						
	S29	Kvalitní a dostatečná sportovní infrastruktura						
	S30	Turistické, cyklo a běžecké trasy						
	S31	Františkánský klášter						
	S32	Koupaliště						
	S33	Porciunkule						
Kvalita života, volný čas, cestovní ruch	S34	Zdravé životní prostředí	S8, S10, S12, S24, S26, S28, S30, S31, S32, S33, S34, S35, S36, S37, S38, S30, O8, O10, O12, O14, O17, O18, O21	SO4	Zajistit rozvoj školství	S1, S2, S3, S4, S5, S6, S7, S8, S11, S13, S14, T1, T4, T7, T13	ST2	Zabezpečit rozvoj průmyslových areálů a ploch
	S35	Geografická lokace města						
	S36	Infocentrum						
	S37	Internetové stránky města						
	S38	Facebookový profil města						
	S39	Dotací podpora volnočasových aktivit městem						
	S40	Komunikace organizací se zřizovatelem (městem)						
	S41	Kalendář občanských aktivit a zřizovatelem (městem)						

				WO STRATEGIE			WT STRATEGIE		
Slabé stránky	Podnikání, zaměstnanost, infrastruktura	W1	Nedostatečný počet kvalifikované pracovní síly	W13, W16, W17, W24, O12, O18, O22	WO1	Zajistit kvalitnější marketingovou komunikaci	W1, W3, W6, W7, W10, W12, W15, W19, T1, T2, T3, R4, T7, T8, T9, T13	WT1	Podpořit podnikatelské aktivity a zaměstnanost
		W2	Bytová výstavba						
		W3	Nízký počet služeb ve městě						
		W4	Parkovací plochy (například u škol)						
		W5	Chybějící kino/kulturní sál/dům -> multifunkční společenský prostor						
	Školství, zdravotnictví, sociální oblast, bezpečnost	W6	Uplatnitelnost absolventů SŠ ve městě	W12, W13, W21, O4, O12, O17, O18, O19, O20, O21, O22	WO2	Rozvoj volnočasových aktivit	W1, W6, W7, W9, T3, T8, T9, T10, T11, T13, T15	WT2	Zajistit rozvoj sociálních služeb
		W7	Spolupráce škol se zaměstnavateli ve městě						
		W8	Technický stav infrastruktury vzdělávání						
		W9	Nedostatek sociálních bytů						
		W10	Nedostatečný počet lékařů						
	Kvalita života, volný čas, cestovní ruch	W11	Nedostatečný kamerový systém ve městě	W14, W18, W20, W21, W22, W23, O4, O8, O12, O17, O18, O21	WO3	Zajistit rozvoj a údržbu přírodních ploch, včetně jejich infrastruktury	W2, W4, W25, T4, T12, T15	WT3	Minimalizovat negativní vliv na ŽP
		W12	Multifunkční kulturní zařízení						
		W13	Propagace města, marketingová komunikace						
		W14	Hřiště pro teenagery						
		W15	Úbytovací a stravovací kapacity						
		W16	Sociální síť (kromě FB)						
		W17	Chybějící logo města						
		W18	Využití areálu Lábský mlýn						
		W19	Neexistence samostatné jídelny pro ZŠ a volnočasové aktivity						
		W20	Infrastruktura lesů (stezky, cesty, odpočívadla, místa na opékání,...)						
		W21	Nevyužití míst v okolí vodních toků						
		W22	Infrastruktura pro cyklisty (parkování kol)						
		W23	Mobiliář (lavičky, odpadkové koše, ...)						
		W24	Jednotný vizuál města						
		W25	Umístění sběrného dvora						

Zdroj: Vlastní zpracování, pracovní skupiny, veřejná projednávání, realizační tým

Na základě definovaných klíčových oblastí rozvoje a strategických cílů, která jsou v předchozím obrázku (Obrázek 37: TOWS matice) vyznačeny jako jednotlivé strategie došlo k vytvoření opatření, na která jsou následně navázány konkrétní aktivity. Následující tabulka (*Chyba! Nenalezen zdroj odkazů.*) shrnuje přehled klíčových oblastí rozvoje, strategických cílů a opatření.

Tabulka 36: Přehled klíčových oblastí rozvoje, strategických cílů a opatření

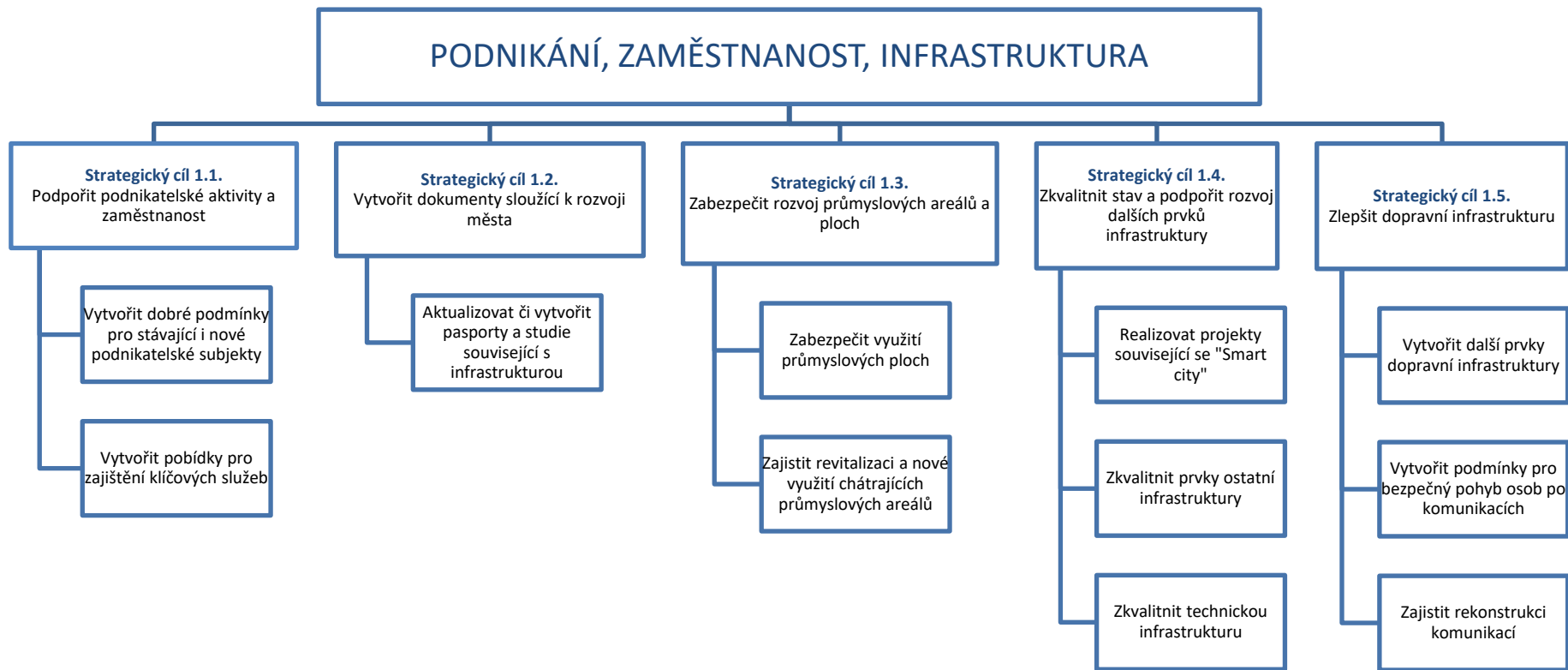
Klíčová oblast	Strategický cíl	Opatření
Podnikání, zaměstnanost, infrastruktura	Podpořit podnikatelské aktivity a zaměstnanost	Vytvořit dobré podmínky pro stávající i nové podnikatelské subjekty
		Vytvořit pobídky pro zajištění klíčových služeb
	Vytvořit dokumenty sloužící k rozvoji města	Aktualizovat či vytvořit pasporty a studie související s infrastrukturou
	Zabezpečit rozvoj průmyslových areálů a ploch	Zabezpečit využití průmyslových ploch
		Zajistit revitalizaci a nové využití chátrajících průmyslových areálů
	Zkvalitnit stav a podpořit rozvoj dalších prvků infrastruktury	Realizovat projekty související se "Smart city"
		Zkvalitnit prvky ostatní infrastruktury
		Zkvalitnit technickou infrastrukturu
	Zlepšit dopravní infrastrukturu	Vytvořit další prvky dopravní infrastruktury
		Vytvořit podmínky pro bezpečný pohyb osob po komunikacích
		Zajistit rekonstrukci komunikací
Školství, zdravotnictví, sociální oblast, bezpečnost	Zajistit rozvoj sociálních služeb	Rozšířit počet zařízení sociálních služeb
		Rozvoj a zvýšení kvality poskytovaných sociálních služeb
	Zajistit rozvoj školství	Modernizovat a rekonstruovat školy a školská zařízení
		Optimalizovat a koordinovat školy a školská zařízení
		Podpořit uplatnitelnost studentů a absolventů
		Zajistit rozvoj školské infrastruktury

Kvalita života, volný čas, cestovní ruch	Zajistit větší bezpečnost	Zabezpečit vyšší bezpečnost z pohledu dopravní infrastruktury
		Zajistit lepší informovanost a prevenci pro obyvatele
		Zajistit rozvoj dalších prvků bezpečnosti
		Zvýšit bezpečnost z pohledu kriminality
	Minimalizovat negativní vlivy na ŽP	Využívat ekologické zdroje energie
		Zajistit co nejlepší práci v oblasti odpadového hospodářství
	Rozvoj volnočasových aktivit	Rekonstruovat stávající zařízení
		Zajistit podmínky a podporu pro trávení volného času
		Zajistit výstavbu nových objektů
	Zabezpečit rozvoj turistické infrastruktury	Rozšířit povědomí o fundamentu historie a tradic města a prohloubit spolupráci se souvisejícími organizacemi
		Rozvoj turistické infrastruktury
	Zajistit kvalitnější marketingovou komunikaci	Vytvoření a rozdělení komunikačních kanálů z hlediska marketingového mixu
		Zajistit kvalitnější propagaci města jako turistické destinace
	Zajistit rozvoj a údržbu přírodních ploch, včetně jejich infrastruktury	Revitalizace a rozvoj městské zeleně spolu se související infrastrukturou
		Rozšíření mobiliáře veřejných prostranství a realizace prvků modré infrastruktury
		Vytvoření rekreačních ploch spolu s jejich infrastrukturou

Zdroj: Vlastní zpracování

V tabulce výše (*Tabulka 36: Přehled klíčových oblastí rozvoje, strategických cílů a opatření*) jsou graficky znázorněné jednotlivé klíčové oblasti, strategické cíle a opatření. Do celkového rozpadu strategické části dokumentu zbývají k jednotlivým opatřením definovat konkrétní aktivity, jejichž splnění postupně povede k naplnění opatření, strategického cíle, klíčové oblasti a následně k naplnění toho nejzásadnějšího, vize města. V následujících třech kapitolách, kdy je každá věnována jednotlivé klíčové oblasti, dochází ke grafickému znázornění celkového rozpadu této klíčové oblasti, následované popisem jednotlivých strategických cílů a opatření.

Obrázek 38: Grafické zobrazení rozpadu klíčové oblasti Podnikání, zaměstnanost, infrastruktura



Zdroj: Vlastní zpracování

Strategický cíl 1.1.: Podpořit podnikatelské aktivity a zaměstnanost

Strategický cíl je zaměřen na intenzivní podporu stávající a také na rozvoj podnikatelské činnosti ve městě Hostinné. Smyslem je využít synergií efektů k zajištění vyšší zaměstnanosti na území obce. V rámci tohoto strategického cíle jsou důležité také pobídky pro zajištění statků a služeb, které nejsou v Hostinném prostřednictvím tržní ekonomiky dostupné či dostatečné.

Opatření 1.1.1.: Vytvořit dobré podmínky pro stávající i nové podnikatelské subjekty

V rámci tohoto opatření jsou zahrnuty aktivity, které se týkají tvorby dobrých podmínek a prostředí pro stávající i nové podnikatelské subjekty. Opatření je tedy zaměřeno na podporu podnikatelské činnosti z hlediska zvýšení zaměstnanosti, přilákání nových obyvatel do města a u drobného podnikání na rozšíření nabídky poskytovaných služeb.

Udržení a rozvoj současných podnikatelských aktivit

V rámci této aktivity je cílem udržení a rozvoj současných podnikatelských aktivit ve městě Hostinné. Toho bude dosaženo především formou naslouchání potřeb současných podnikatelů a maximální pomoci v jejich naplnění. Jedním z klíčových atributů této aktivity je propojení školství a místních podnikatelů. Konkrétně lze hovořit o propojení školství s velkými průmyslovými zaměstnavateli. V rámci zamýšleného propojování jsou dva klíčové pohledy. Prvním je úprava vzdělávání prostřednictvím potřeb zaměstnavatelů, respektive ve formě specializace vzdělávání. Druhým je poté snaha o uplatnitelnost žáků/studentů/absolventů se zaměstnavateli. Ta může probíhat formou exkurzí, praxí a z celkového pohledu prostřednictvím navázání individuální spolupráce. Realizací této aktivity může dojít také k udržení obyvatel ve městě, jelikož se, dle AČ dokumentu, řada absolventů škol z města Hostinné vystěhovává.

Zajistit vhodné podmínky pro realizaci podnikatelských záměrů

Cílem této aktivity je zajištění vhodných podmínek pro realizaci podnikatelských záměrů. Z pohledu města Hostinné se jedná především o vytvoření vhodných podmínek pro podnikání. Hovoříme především o vytvoření technické infrastruktury, úpravě nebytových prostor pro účely podnikání, finanční pomoci s rekonstrukcí či o snížené ceně nájmu.

Opatření 1.1.2.: Vytvořit pobídky pro zajištění klíčových služeb

Toto opatření je zaměřeno na vytvoření pobídek pro zajištění klíčových služeb. Cílem je vytvoření dostatečně kvalitních podmínek a tzv. neodolatelné nabídky při zajištění služeb, které ve městě nejsou relevantně pokryty.

Zajištění lékařské péče

Zajištění lékařské péče v dostatečné míře a kvalitě je pro město Hostinné velikou výzvou, se kterou se potýká řada obcí. V současné době je pro město klíčové zajistit lékařskou péči v oblasti pediatrické a stomatologické péče. Zároveň je nutné podotknout, že je tato aktivita úzce provázána s předchozí aktivitou „Zajistit vhodné podmínky pro realizaci podnikatelských záměrů“, ve které jsou specifikovány nástroje, kterými může město Hostinné operovat pro dosažení kýženého cíle v oblasti zajištění lékařské péče.

Strategický cíl 1.2.: Vytvořit dokumenty sloužící k rozvoji města

Strategický cíl je zaměřen na tvorbu či aktualizaci pasportů, studií a dalších dokumentů, které jsou nezbytné pro zmapování současné pozice města Hostinné, v definovaných oblastech, a jsou důležité pro rozvoj města jako takového.

Opatření 1.2.1.: Aktualizovat či vytvořit pasporty a studie související s infrastrukturou

Toto opatření sdružuje aktivity, které jsou klíčové pro rozvoj města. Jedná se o aktualizace či vytvoření dokumentů nezbytných pro rozvoj města a personální zajištění určitých specifických pozic.

Aktualizovat územní plán

Cílem této aktivity je aktualizace [současného územního plánu](#) města Hostinné.

Vytvořit pozici městského architekta

V rámci této aktivity je plánováno vytvoření pozice městského architekta. Z hlediska realizace jsou dvě základní možnosti. První z nich je vytvoření pozice v rámci městského úřadu, kdy by se jednalo o architekta města na plný či částečný úvazek. Druhou, více pravděpodobnou, variantou je outsourcing, tedy smluvní zajištění jinou společností/jedincem čili subdodavatelem specializovaným na určitou činnost. Realizací této aktivity je zamýšleno vytvoření unifikovaného, komplexního a promyšleného rozvoje města Hostinné. V praxi se bude jednat o sjednocení jednotlivých prvků města, které budou v rámci jednotlivých projektů zpracovávány konceptuálně, na základě doporučení právě městského architekta.

Aktualizovat a udržovat Plán obnovy majetku

Cílem této aktivity je aktualizace a kontinuální údržba Plánu obnovy majetku města Hostinné.

Aktualizovat pasport místních komunikací a jejich příslušenství

Cílem této aktivity je aktualizace pasportu místních komunikací města Hostinné a jejich příslušenství.

Udržovat pasporty sítí technické infrastruktury

Cílem této aktivity je údržba pasportů sítí technické infrastruktury města Hostinné.

Strategický cíl 1.3.: Zabezpečit rozvoj průmyslových areálů a ploch

Strategický cíl je zaměřen na využití a rozvoj stávajících nevyužívaných průmyslových zón, ale také na rozvoj nových. Smyslem je využití těchto ploch pro rozvoj města Hostinné nejúčelnějším možným způsobem.

Opatření 1.3.1.: Zabezpečit využití průmyslových ploch

Toto opatření sdružuje aktivity, které se týkají zabezpečení využívání průmyslových ploch na území města. V Hostinném jsou v současné chvíli, v této oblasti, klíčové dvě lokality – Dlouhá louka a Labský mlýn. Opatření je zaměřeno na revitalizaci těchto lokalit a na jejich smysluplné využití.

Najít využití pro lokalitu Dlouhá louka

Cílem této aktivity je nalézt využití pro lokalitu Dlouhá louka. Konkrétně se jedná o lokalitu, která se rozprostírá mezi areálem KRPA PAPER, a.s. a biologickou ČOV. Z pohledu Územního plánu města Hostinné se jedná o zastavitelné plochy Z17 a Z18, které jsou určeny pro podporu ekonomického rozvoje města. V rámci této aktivity jde tedy konkrétně o využití této lokality, průmyslové zóny, s ohledem na rozvoj podnikatelské činnosti a zaměstnanosti na území města.

Revitalizovat a zajistit využití objektu bývalé kotelny patřící do areálu Labského mlýna

V rámci této aktivity se jedná o revitalizaci a zajištění využití objektu bývalé kotelny, patřící do areálu Labského mlýna. Tento objekt je v majetku města.

Opatření 1.3.2.: Zajistit revitalizaci a nové využití chátrajících průmyslových areálů

V rámci tohoto opatření jde o zajištění revitalizace a nové využití chátrajících průmyslových areálů na území města Hostinné.

Revitalizovat a zajistit využití areálu Labského mlýna a dvora Maierhof

Areál Labského mlýna a dvora Maierhof je ve vlastnictví města Hostinné. Cílem této aktivity je revitalizace a zajištění využití této lokality. V rámci realizace této aktivity je zamýšlen odprodej areálu Labský mlýn a dvora Maierhof za účelem přestavby objektů na bytový komplex (*pro účel družstevního bydlení*) s nebytovými prostory, bytovou funkcí citlivě doplňujícími. V současné době je připravována projektová dokumentace a smluvní dokumentace s potenciálním investorem.

Strategický cíl 1.4.: Zkvalitnit stav a podpořit rozvoj dalších prvků infrastruktury

Strategický cíl je zaměřen na rozvoj infrastruktury, především z hlediska technické infrastruktury, bytového fondu a dalších prvků infrastruktury. Do tohoto strategického cíle je zařazen také rozvoj smart city, jež je v současné době na vzestupu.

Opatření 1.4.1.: Realizovat projekty související se „Smart city“

V rámci tohoto opatření jde o realizaci aktivit vedoucích k naplnění [konceptu „Smart city“](#).

Smartcity

V rámci této aktivity, stejně tak jako u výše postaveného opatření jde o realizaci aktivit vedoucích k naplnění konceptu „Smart city“. Jedná se o opatření, která zvyšují efektivitu města ze všech možných pohledů a také řeší dostupnost služeb. Hovoříme zde především o udržitelnosti, maximálním možném využívání technologií, vylepšení dílčích procesů, jednoduché a účelné komunikaci, edukaci a řadě dalších atributů. Mezi prvotní, dílčí, kroky, které město Hostinné chce směrem k naplnění tohoto konceptu udělat patří instalace smart osvětlení a smart sloupu. Z hlediska smart osvětlení jde o instalaci chytrých lamp, které disponují čidly pohybu nebo upravují intenzitu svícení na základě potřeby. Cílem je postupná instalace těchto lamp a jejich využívání z hlediska snížení energetické náročnosti. Instalace smart sloupu bude v prostorech nového autobusového terminálu a měl by disponovat připojením k internetu a možností dobíjení telefonu. Jeho pohon by měl být zajišťován výhradně obnovitelnými zdroji energie, konkrétně formou solárního panelu.

Opatření 1.4.2.: Zkvalitnit prvky ostatní infrastruktury

Dané opatření je zaměřeno na zkvalitnění prvků ostatní infrastruktury, tedy infrastruktury, která nebyla zahrnuta do předchozích opatření. Zahrnuty jsou do něj aktivity související především s bytovým fondem a vybaveností města Hostinné.

Pokračovat v revitalizaci Sídliště a jeho okolí

V rámci této aktivity dojde k úpravě celé lokality Sídliště a jeho okolí, která je rozdělena do jednotlivých etap. Konkrétně se jedná o 5. etapu, plynule navazující na etapy předešlé, která se týká pozemků č. 201/9, 203/1 a 167 a je na ní vydáno stavební povolení. V rámci realizace této aktivity dojde k revitalizaci komunikací, chodníků, veřejného osvětlení, parkovacích ploch, zeleně, dětských hřišť apod. V rámci revitalizace Sídliště nedojde k opravě jednotlivých domů, jelikož jsou v osobním či družstevním majetku a jejich revitalizace spadá plně do gesce majitelů.

Součástí aktivity je i revitalizace prostoru v okolí domu s č. p. 785 a též v okolí domu v ulici J. A. Komenského s č. p. 762 až 764.

Rekonstrukce lávky přes Čistou

V rámci této aktivity dojde k rekonstrukci lávky přes řeku Čistá, která je místními obyvateli označována jako „Mydlíce“. Jedná se o lávku, která se nachází přímo pod výchovným ústavem a v současné době je v nevyhovujícím technickém stavu.

Revitalizace veřejných prostranství a budov

Cílem této aktivity je postupná revitalizace veřejných prostranství a budov v majetku města Hostinné.

Revitalizovat domovní a bytový fond města

V rámci této aktivity je zamýšlena revitalizace domovního a bytového fondu města Hostinné. Město vlastní řadu bytových domů a bytových jednotek, z nichž některé nejsou v dobrém technickém stavu. Cílem této aktivity je jejich rekonstrukce a následná údržba. S tím souvisí i snížení energetické náročnosti bytového a domovního fondu města.

Rozvoj bytového fondu

Smyslem této aktivity je rozvoj bytového fondu na území města prostřednictvím zvýšení počtu dostupných bytů ve městě. Jedná se o výstavbu nových bytů jako takovou, dále o přeměnu nebytových prostorů na byty a opomenout nelze ani podporu developerské výstavby.

Řešit problematiku odpadového hospodářství ve vztahu k zákazu skládkování

Z legislativního hlediska dojde v roce 2030 k zákazu skládkování. Touto aktivitou chce být město Hostinné na legislativní povinnosti připraveno. Konkrétně se jedná o problematiku nakládání s odpady, kdy město Hostinné plánuje, v kooperaci s okolními obcemi a soukromými subjekty, energeticky využít komunální odpad, společně s kaly z ČOV.

Vymezit pozemky pro stavbu rodinných domů

Cílem této aktivity je vymezení ploch pro individuální výstavbu, které je nezbytné z hlediska přilákání nových osob do města Hostinné, s ohledem na jeho demografickou situaci.

Zajistit bezbariérový přístup po městě a přístup do veřejných budov

Cílem této aktivity je zajištění bezbariérového přístupu po městě pro osoby upoutané na invalidní vozík. Konkrétně se jedná o vytvoření tzv. „bezbariérových tras“, které cílovým skupinám obyvatelstva umožní bezproblémový pohyb po městě. Jedná se především o přístup významným institucím města, klíčové infrastruktúře hromadné dopravy a vstupem do veřejných budov.

Opatření 1.4.3.: Zkvalitnit technickou infrastrukturu

Toto opatření sdružuje aktivity týkající se zkvalitňování technické infrastruktury města Hostinné.

Napojit další obce na ČOV

Město Hostinné má vybudován systém jednotné kanalizace, která ústí do biologické ČOV. Ta má kapacitní možnosti pro napojení připojení dalších objektů či celých obcí, např. je možné na ČOV připojit ještě nepřipojené části již připojených obcí a nenapojené sousední obce. V rámci těchto akcí i mimo ně je také postupně oddělování srážkových vod odváděných jednotnou kanalizací na městskou ČOV, které způsobují její špatnou funkci a jejich oddělení např. dešťovou kanalizací, popř. zasakováním.

Napojit další objekty na teplovodní systém

V současné době je teplovodním systémem KRPA PAPER, a.s. vytápěno především Sídliště a některé další, i veřejné, budovy. Z hlediska kapacity teplovodního systému je však možné připojení dalších objektů, které prostřednictvím snižování energetické náročnosti některých připojených objektů neustále roste. Z hlediska městské infrastruktury by mohlo dojít k napojení bývalého objektu kina, který bude po rekonstrukci, jež je také součástí tohoto dokumentu, označován jako multifunkční kulturní sál.

Postupná rekonstrukce městské technické infrastruktury

Cílem této aktivity je postupná rekonstrukce městské technické infrastruktury, respektive její zkvalitnění a efektivnější využívání.

Celková rekonstrukce ČOV

Cílem této aktivity je komplexní rekonstrukce čistírny odpadních vod, která je v současné době na hraně své životnosti. S realizací nejkritičtější částí ČOV – technologická část bylo započato v letošním roce a vzhledem k ekonomické náročnosti bude stavba dělena na etapy.

Řešit technický stav vodovodních řadů a přípojek

Vodovodní síť města je kapacitně dostačující. Zastavěná území i nově vznikající lokality je možné ze současné vodovodní sítě zásobovat. Cílem tohoto opatření je postupná rekonstrukce vodovodního řadu a především přípojek, jelikož současný stav není v dobrém technickém stavu.

Zrekonstruovat přivaděč pitné vody z Lánova

Jedním z klíčových zdrojů pitné vody, kterým je obyvatelstvo zásobováno pitnou vodou je vrt Dolní Láňov, který napájí vodojem Hlíňák. V současnosti je přivaděč z cca 1/2 v nevyhovujícím technickém stavu zrekonstruován a výhledově je uvažováno s rekonstrukcí zbývajících částí, plánované v souvislosti s rekonstrukcí silnice III/32551 v ulici Husitská.

Strategický cíl 1.5.: Zlepšit dopravní infrastrukturu

Strategický cíl je zaměřen na rozvoj dopravní infrastruktury na území města. Smyslem je především rekonstrukce komunikací a jejich doplňková infrastruktura. Do doplňkové infrastruktury je řazena doprava v klidu, alternativní způsoby dopravy, především infrastruktura pro pěší a cyklisty, a osvětlení.

Opatření 1.5.1.: Vytvořit další prvky dopravní infrastruktury

Toto opatření sdružuje aktivity, které se týkají vytvoření dalších prvků dopravní infrastruktury.

Dobudovat osvětlení cyklostezky

Cílem této aktivity je dobudování osvětlení cyklostezky. Konkrétně se jedná o úsek cyklostezky mezi sběrným dvorem, rybníčky a splavem. Osvětlení využitě v rámci této aktivity bude splňovat kritéria nízké energetické náročnosti, kdy s největší pravděpodobností dojde k využití solární technologie.

Modernizace veřejného osvětlení

Modernizace veřejného osvětlení úzce souvisí s výše zmíněnou aktivitou „Smart city“. V rámci modernizace veřejného osvětlení dojde k využívání nových technologií, která splňují nároky nízké energetické náročnosti a pracují s technologiemi upravujícími intenzitu světla.

Rekonstruovat stávající a vybudovat nová parkoviště

V rámci této aktivity je řešena doprava v klidu. Cílem této aktivity je rekonstrukce stávajících a vybudování nových parkovišť, která obyvatelům usnadní lepší parkování po městě. Cílem je především vyřešit dostatek parkovacích míst pro rezidenty i návštěvníky města v centru města.

Opatření 1.5.2.: Vytvořit podmínky pro bezpečný pohyb osob po komunikaci

Toto opatření sdružuje aktivity, které mají za cíl vytvoření podmínek pro bezpečný pohyb osob po komunikaci.

Rekonstruovat stávající chodníky

V rámci tohoto opatření dojde k rekonstrukci stávajících chodníků. Cílem je především zvýšení bezpečnosti chodců.

Vybudovat chodník směrem na Arnultovice

Cílem této aktivity je vybudování chodníku směrem na Arnultovice. V této lokalitě chodník v současné době chybí a z hlediska bezpečnosti chodců je zcela nezbytný. Konkrétně se jedná o úsek od Vily Arnau na konec katastrálního území Hostinné směrem na Arnultovice.

Zkvalitnit přechody pro chodce v centru města

Cílem této aktivity je zkvalitnění přechodů pro chodce v centru města z důvodu zvýšení jejich bezpečnosti. Konkrétně se jedná především o přechod pro chodce u Rehabilitačního ústavu a u společného vchodu do gymnázia základní školy.

Opatření 1.5.3.: Zajistit rekonstrukci komunikací

Aktivita uvedená v tomto opatření jsou zaměřeny na zlepšení stavu silnic a místních komunikací, jejichž stav je v současné době nedostačující.

Rekonstrukce místních komunikací na území města

V rámci této aktivity je plánována rekonstrukce místních komunikací na území města, tedy komunikací, jež jsou v jeho majetku.

Rekonstrukce mostu přes Čistou, lokalita Za Mlýnem

Cílem této aktivity je rekonstrukce mostu přes řeku Čistou v lokalitě Za Mlýnem. Tento most je v současné době ve špatném technickém stavu a jeho rekonstrukce je nezbytná.

Iniciovat rekonstrukce silnic II. a III. třídy na území města

Město Hostinné není majitelem silnic II. a III. třídy, které prochází přes území města. Tyto komunikace jsou ve vlastnictví Královéhradeckého kraje a právo s nimi hospodařit má Správa silnic Královéhradeckého kraje. Cílem této aktivity je iniciace a vytipování úseků na těchto komunikacích, která jsou ve špatném technickém stavu.

Vybudovat lávku u Tatranu

Cílem této aktivity je vybudování lávky u Tatranu přes řeku Labe. Tato lávka byla historicky klíčovou součástí infrastruktury města a obyvatelům v současné době chybí.

Obrázek 39: Grafické zobrazení rozpadu klíčové oblasti Školství, zdravotnictví, sociální oblast, bezpečnost



Zdroj: Vlastní zpracování

Strategický cíl 2.1.: Zajistit rozvoj sociálních služeb

Strategický cíl je zaměřen na rozšíření počtu sociálních služeb, na rozvoji a na zvýšení kvality s ohledem na jejich dostupnost. Realizací těchto aktivit dojde ke zvýšení kvality života cílových skupin osob.

Opatření 2.1.1.: Rozšířit počet zařízení sociálních služeb

Dané opatření se zaměřuje na aktivity, které ve svém důsledku povedou ke zřízení nových typů sociálních služeb. Tato zařízení budou sloužit jak pro poskytování pobytových, tak ambulantních sociálních služeb.

Výstavba a zřízení domu pro seniory

V rámci této aktivity dojde k přestavbě objektu č.p. 377 v ul. Sluneční na dům pro seniory k zajištění pobytové sociální služby pro seniory, kteří jsou závislí na trvalé (24/7) pomoci další osoby. Realizací této aktivity dojde ke zlepšení kvality života cílových skupin obyvatelstva.

Zřídit denní stacionář

Cílem této aktivity je zřízení denního stacionáře, který je ambulantní sociální službou. Jeho činnost se zaměřuje na osoby, které z důvodu věku, zdravotního postižení či dlouhodobého duševního onemocnění potřebují nepřetržitou péči další osoby. Zpravidla tyto osoby bydlí doma a do stacionáře dochází pouze na určitou část dne. Úkolem stacionáře je pomoc klientům, především, ve zvládání běžných činností/úkolů, případně poskytnout podmínky při vzdělávání a tzv. aktivizační činnosti. Toto opatření se do jisté míry váže na předchozí aktivitu „Výstavba a zřízení domu pro seniory“, jelikož by mohl být denní stacionář situován právě v domově pro seniory.

Opatření 2.1.2.: Rozvoj a zvýšení kvality poskytovaných sociálních služeb

Toto opatření se váže na rozvoj a zvýšení kvality poskytovaných sociálních služeb na území města Hostinné.

Podporovat rozvoj dobrovolnické činnosti

Tato aktivita do jisté míry souvisí s poskytováním sociálních služeb, je však chápána v širším měřítku. Tím je myšleno, ze strany města Hostinné, poskytovat podporu veškerým aktivitám, provozovaným občany či organizacemi, které pomohou ostatním. Z hlediska organizací se jedná o podporu tzv. CSR aktivit, které jsou čím dál tím více využívány. U samotných občanů jde o všeobecnou podporu a o zaměření na mladší generaci. Role města je v rámci této aktivity značně omezena, v praxi se může jednat o propůjčení hmotných statků či pozemků pro účely dobrovolnické činnosti.

Strategický cíl 2.2.: Zajistit rozvoj školství

Strategický cíl je zaměřen na rozvoj školství, který spočívá v několika zásadních oblastech. První je modernizace a rekonstrukce školské infrastruktury, s ohledem na nejnovější trendy a postupy. Ta tkví například ve snižování energetické náročnosti jednotlivých zařízení či ve zvýšení kvality výuky pomocí nových technologií a postupů. Druhou oblastí je koordinace a optimalizace jednotlivých škol a školských zařízení. Třetí oblastí je uplatnitelnost studentů a absolventů během výuky formou praxí, ale také po skončení vzdělávání. V této oblasti je zásadní spolupráce s jednotlivými zaměstnavateli, která by měla být oboustranně prospěšná. Níže v jednotlivých opatřeních jsou uvedeny některé vytipované aktivity týkající se oblasti školství. Všechny rozvojové záměry týkající se škol ve městě, jsou uvedeny v tzv. Strategickém rámci, na které se tento PRM odkazuje³².

Opatření 2.2.1.: Modernizovat a rekonstruovat školy a školská zařízení

V rámci tohoto opatření jsou sdruženy aktivity, které jsou zaměřeny na modernizaci a rekonstrukci škol a školských zařízení. Opatření si klade za cíl posouvat infrastrukturu škol a školských zařízení na nejvyšší možnou úroveň a vytvářet ideální podmínky pro vzdělávání na území města.

Digitalizace a vybavení MŠ a ZUŠ

Cílem této aktivity je digitalizace mateřských škol a Základní umělecké školy na území města Hostinné. V rámci digitalizace je zamýšleno pořízení interaktivních tabulí, které v sobě mají implementovaný senzor dotyku. Tyto tabule přispějí k poutavému výkladu a zvýšení kreativity.

Rekonstruovat budovu A ZŠ K. Klíče

V rámci této aktivity dojde k rekonstrukci budovy A Základní školy Karla Klíče v Hostinném. Jedná se o budovu na adrese Horská 130, která slouží pro účely 1.-5. ročníku ZŠ. Cílem této aktivity je rekonstrukce vnitřních i vnějších prostor budovy. Konkrétně je plánováno, z hlediska vnějších prostor, přestřešení budovy a výměna oken z hlediska snížení energetické náročnosti budovy. V rámci vnitřních prostor dojde k rekonstrukci sociálního zařízení (*toalet*) a rekonstrukci samotných tříd.

Rekonstruovat budovu C ZŠ K. Klíče

V rámci této aktivity dojde k rekonstrukci budovy C Základní školy Karla Klíče v Hostinném. Jedná se o budovu na adrese Boženy Němcové 411, sloužící pro účely 6.-9. ročníku

.....

³² Odkaz na aktuální Strategický rámec MAP: <https://mmr.gov.cz/cs/microsites/uzemni-dimenze/regionalni-rozvoj/map-kap/strategicke-ramce-map-2021>

ZŠ. Cílem této aktivity je rekonstrukce vnějších prostor budovy, konkrétně dojde k rekonstrukci střechy a celého pláště budovy. Realizací této aktivity dojde ke snížení energetické náročnosti budovy. V současné době probíhá statické posouzení budovy.

Modernizovat odborné učebny ve školách a rozšířit jejich vybavení

Cílem této aktivity je postupná modernizace odborných učeben ve školách a rozšíření jejich vybavení pomůckami a dalším mobiliářem na území města Hostinné.

Vybudovat malé sportovní zázemí u budovy C ZŠ K. Klíče

U budovy C Základní školy Karla Klíče v Hostinném, která se nachází na adrese Boženy Němcové 411 a slouží pro účely 6.-9. ročníku ZŠ se nachází nevyužitý venkovní prostor. Cílem této aktivity je jeho využití za účelem vybudování malého sportovního zázemí. To může být využíváno v rámci tělesné výchovy, přestávek a volného času žáků a studentů. Z hlediska infrastruktury dojde k vybudování sportovního povrchu a instalaci herních prvků, například basketbalových košů. Realizací je zamýšlena především podpora sportu a pohybu žáků a studentů.

Zkvalitnit technologické zázemí prostor mimo učebny ZŠ

V rámci této aktivity je plánováno zkvalitnění technologického zázemí prostor mimo učebny Základní školy Karla Klíče v Hostinném. Jedná se o vybudování odpočinkového místa, které budou moci žáci a studenti využívat o přestávkách či v rámci svého volného času před a po výuce. V rámci realizace aktivity dojde k vytvoření míst pro nabíjení telefonů, tabletů a notebooků a vytvoření relaxačního místa, například formou sedacích pytlů.

Opatření 2.2.2.: Optimalizovat a koordinovat školy a školská zařízení

Toto opatření sdružuje aktivity týkající se optimalizace a koordinace školských zařízení na území města. Jedná se především o optimalizace procesů z pohledu organizačního designu a operačního managementu.

Sledovat demografický vývoj

V rámci této aktivity dojde k aktivnímu sledování demografického vývoje města Hostinné s ohledem na kapacity a organizační design základních a mateřských škol. Tato aktivita je velice důležitá z hlediska nastavení provozních činností s ohledem na potenciální množství nových žáků a studentů.

Zajistit možnosti změny stravování v MŠ

V současné době nemá město Hostinné ve svém vlastnictví subjekt poskytující stravování v oblasti školství. Nemá tedy kontrolu nad personálním zajištěním, ani nad kvalitou a variabilitou stravování. Cílem této aktivity, která může být prvotním krokem z hlediska školského stravování a je propojena s aktivitou „Vybudovat kuchyň ve vlastnictví města“,

je zajištění změny stravování v mateřských školách s ohledem na specifika stravování této skupiny obyvatelstva. V rámci této aktivity jsou 3 základní varianty řešení. První z nich je vybudování nové kuchyně ve sklepních prostorách MŠ Zámeček. Druhou je vybudování kuchyně v jiném objektu ve vlastnictví města, přičemž v rámci této varianty může dojít k rozšíření také na další cílové skupiny (viz *návaznost s aktivitou „Vybudovat kuchyň ve vlastnictví města“*). Třetí variantou je zajištění a iniciace tvorby více pokrmů za současných podmínek s ohledem na výše zmíněná specifika cílové skupiny.

Opatření 2.2.3.: Podpořit uplatnitelnost studentů a absolventů

Toto opatření sdružuje aktivity, které mají za cíl podporu uplatnitelnosti studentů a absolventů školských zařízení na území města Hostinné. Opatření je klíčové především z hlediska zvýšení obecné míry zaměstnanosti a z hlediska udržení mladých obyvatel na území města.

Podpořit propojení potřeb zaměstnavatelů s kariérním poradenstvím na ZŠ Karla Klíče

Cílem této aktivity je podpora propojení zaměstnavatelů s [kariérním poradenstvím na Základní škole Karla Klíče](#), kde bude město Hostinné hrát roli jakéhosi mediátora. V rámci této aktivity by mělo docházet k vytváření možností praxe pro studenty a k drobné úpravě vzdělávání s ohledem na vyšší uplatnitelnost z hlediska potřeb klíčových zaměstnavatelů na území města.

Podpořit uplatnitelnost absolventů SŠ za pomoci místních podniků

Cílem této aktivity je podpora uplatnitelnosti absolventů středního školství za pomoci místních podniků a propojení jejich zájmů. Mělo by se jednat například o podpoře úzce zaměřeného učňovského vzdělání, které bude mít za cíl zajistit kvalifikované dělnické profese. Dalším cílem této aktivity je také udržení kvalitních absolventů škol na území města s ohledem na demografickou situaci města. V rámci této aktivity existuje řada synergických efektů, například z hlediska makroekonomie.

Opatření 2.2.4.: Zajistit rozvoj školské infrastruktury

Toto opatření sdružuje aktivity týkající se rozvoje školské infrastruktury, především z hlediska sportu, kultury, volného času a stravování.

Vybudovat multifunkční sál pro ZŠ

V rámci této aktivity dojde k vybudování multifunkčního sálu pro účely Základní školy Karla Klíče. Tento sál by měl sloužit pro realizaci kulturních vystoupení studentů a žáků ZŠ, pro realizaci odborných přednášek a pro další aktivity, které sdružují žáky a studenty napříč ročníky. V současné době je absence takového prostoru a jeho potřeba dokládají veřejná projednávání.

Samostatná budova pro ZUŠ

Cílem této aktivity je přesunutí Základní umělecké školy do samostatné budovy. Existují variantní opatření týkající se přesunutí do stávající budovy v majetku města či výstavby budovy nové.

Vybudovat venkovní atletický areál

Cílem této aktivity je vybudování venkovního atletického areálu splňující veškeré normy. V současné době atletický areál těmito normami nedisponuje a je pro sportovce obtížné trénovat na sportovní klání v omezených podmínkách. Jako konkrétní příklad lze uvést délku atletického oválu, který je v současné době krátký a sportovci na něm, z hlediska bezpečnosti, nejsou schopni vyvinout maximální rychlost.

Vybudovat kuchyň ve vlastnictví města

Město Hostinné v současné době nedisponuje kuchyní ve svém vlastnictví a není schopno personálně či kvalitou monitorovat výstupy. Další problém tkví v atributu času, kdy je například pro realizaci letních soustředění velice obtížné, pro sportovní oddíly sehnat odpovídající stravovací kapacity. Cílem této aktivity je tedy vybudovat kuchyň ve vlastnictví města s možností stravování pro žáky MŠ a ZŠ, veřejnosti, domova pro seniory a pro účely zajištění stravování v rámci letních sportovních kempů či sportovních klání. Variantním návrhem je vybudování kuchyně v místě Středního odborného učiliště.

Strategický cíl 2.3.: Zajistit větší bezpečnost

Strategický cíl je zaměřen na zvýšení bezpečnosti ve městě Hostinném. Pro tuto oblast je esenciální bezpečnost z hlediska dopravní infrastruktury, obecné kriminality, protipožární ochrany a další všeobecné bezpečnosti. Důležitou součástí je také rychlost při informování občanů o nastalých mimořádných událostech a edukativní prevence obyvatelstva.

Opatření 2.3.1.: Zabezpečit vyšší bezpečnost z pohledu dopravní infrastruktury

Opatření je zcela účelně zaměřeno na zvýšení bezpečnosti všech účastníků provozu na pozemních komunikacích z hlediska dopravní infrastruktury.

Doplnit osvětlení u přechodů

Cílem této aktivity je doplnění speciálního osvětlení u vytipovaných přechodů pro chodce z hlediska zvýšení bezpečnosti.

Instalovat další prvky dopravní bezpečnosti

Vyjma zmiňovaného doplnění osvětlení u přechodů by bylo vhodné instalovat další prvky dopravní bezpečnosti. Hovoříme zde především o instalaci průjezdových radarů a poprávkových semaforů, které jsou s ohledem na zvyšující se průjezdnost komunikací z hlediska bezpečnosti nezbytné. Instalace průjezdových radarů je v současné době řešena z pohledu ORP Vrchlabí a město Hostinné je již zaneseno do poradníku.

Rozšíření služeb rehabilitačního ústavu

Cílem této aktivity je rozšíření služeb Rehabilitačního ústavu v Hostinném. Konkrétně se jedná o rozšíření ambulantní péče pro občany města Hostinné.

Opatření 2.3.2.: Zajistit lepší informovanost a prevenci pro obyvatele

Toto opatření je zaměřeno na zlepšení informovanosti obyvatel z hlediska prevence a osvěty. Může se jednat o jakékoliv společensky významné téma, a to především z hlediska sociálně patologických jevů.

Podpořit programy zaměřené na prevenci a osvětu obyvatel

Cílem této aktivity je podpora programů zaměřených na prevenci a osvětu obyvatel města Hostinné z hlediska sociopatologických jevů, kyberbezpečností a řady dalších klíčových oblastí. Školská zařízení na území města pořádají odborné přednášky zaměřené na tato témata a mají ve své gesci také školní metodiky prevence. V rámci této aktivity by mělo dojít k rozšíření prevence a osvěty obyvatel na všechny věkové skupiny. Úloha města je v tomto ohledu podpora veškerých smysluplných aktivit a spolupráce organizacemi realizujících prevenci a osvětu, jako příklad lze uvést Policii ČR či BESIP.

Opatření 2.3.3.: Zajistit rozvoj dalších prvků bezpečnosti

Cílem této aktivity je zajištění rozvoje dalších prvků bezpečnosti na území města Hostinné. V rámci tohoto opatření je myšlena především požární bezpečnost a zajištění bezpečnosti vodních toků.

Podpořit protipovodňová opatření na Labi

Daná aktivita směřuje k podpoře realizace protipovodňových opatření na řece Labe, která nejsou na rozdíl od řeky Čistá realizována. V rámci katastru města Hostinné se nachází řada záplavových zón. Cílem tohoto opatření je realizovat protipovodňová opatření ve spolupráci se státním podnikem Povodí Labe. Smyslem aktivity je tedy zvýšení bezpečnosti obyvatel a ochrana jejich majetku.

Zajistit pravidelnou obnovu technické vybavení JSDH

Jak již bylo zmíněno v analytické části tohoto dokumentu, činnost JSDH i jeho vybavení je na velice dobré úrovni. Cílem této aktivity je udržení stávajícího stavu, které spočívá v pravidelné obnově, modernizaci, technického vybavení JSDH.

Opatření 2.3.4.: Zvýšit bezpečnost z pohledu kriminality

V rámci tohoto opatření jsou shrnuty aktivity týkající se zvýšení bezpečnosti obyvatel a návštěvníků města z pohledu kriminality.

Posílení počtu strážníků MP

V rámci této aktivity je zamýšleno posílení počtu strážníků městské policie s ohledem na vyšší namátkovou kontrolu problematičtějších míst města. Cílem této aktivity je zvýšení bezpečnosti na území města, snížení sociálně patologických jevů a maximální možná ochrana majetku.

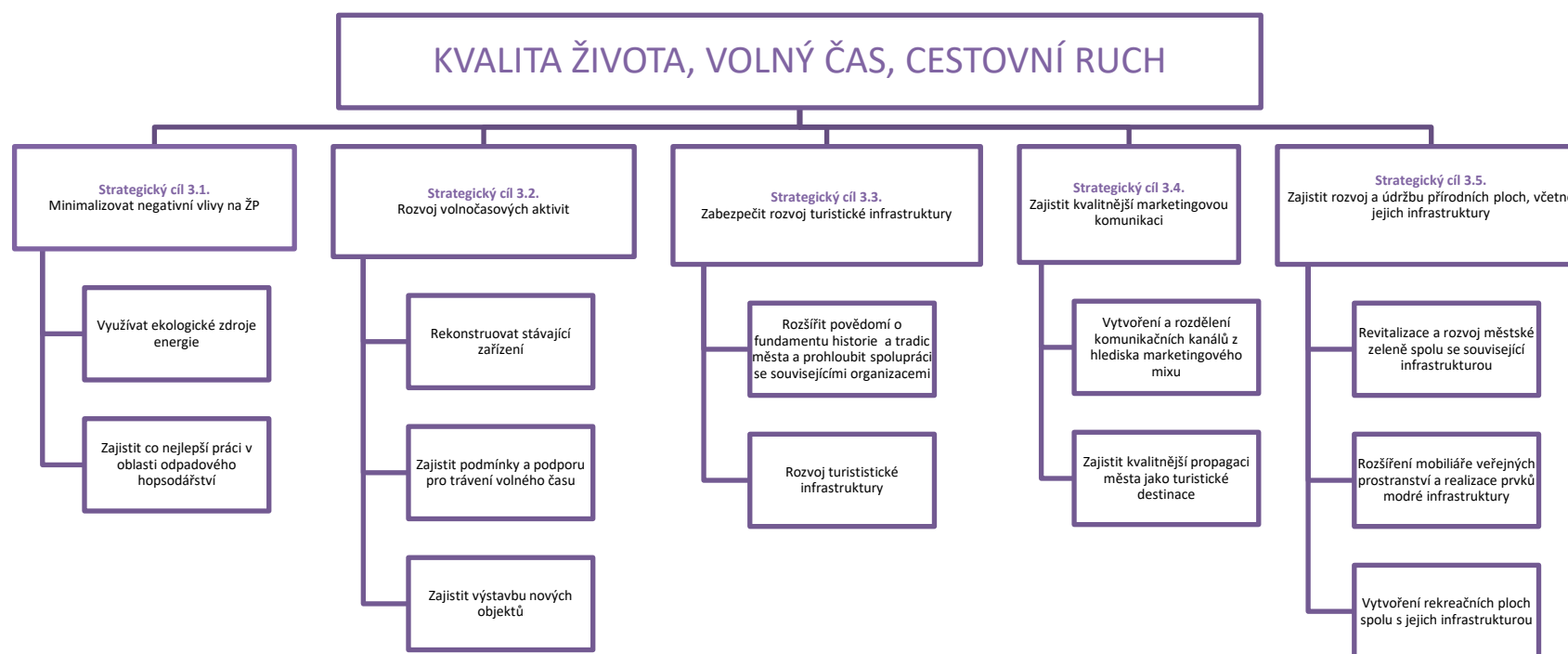
Snížit výskyt sociálně patologických jevů

Jako sociálně patologické jevy lze označit veškeré chování, které společnost považuje za nežádoucí. V této souvislosti je město Hostinné okolním světem vnímáno jako město problematické z hlediska dealování a aplikace drog. V průběhu času město Hostinné tento problém více méně vytěsnilo, leč je nezbytné neustále pracovat a snažit se o úplnou eliminaci. V rámci tohoto i dalších pohledů je nezbytné vytlačit sociálně patologické jevy, čemuž může napomoci již zmiňovaná prevence, posílení strážníků městské policie či rozšíření kamerového systému na území města.

Rozšířit kamerový systém

Cílem tohoto opatření je rozšíření kamerového systému na území města Hostinné z hlediska větší ochrany obyvatel a jejich majetku. Záznamy kamerového systému budou sloužit především pro účely policie.

Obrázek 40: Grafické zobrazení rozpadu klíčové oblasti Kvalita života, volný čas, cestovní ruch



Zdroj: Vlastní zpracování

Strategický cíl 3.1.: Minimalizovat negativní vlivy na ŽP

Strategický cíl je zaměřen na minimalizaci negativních vlivů životního prostředí. V současné době je město Hostinné z hlediska životního prostředí, ve všech sledovaných hodnotách, na velice dobré úrovni. Cílem je si tuto pozici udržet, či mírně vylepšit. Z tohoto pohledu je klíčovou oblastí odpadové hospodářství, alternativní způsoby dopravy a snižování energetické náročnosti.

Opatření 3.1.1.: Využívat ekologické zdroje energie

Toto opatření shrnuje aktivity, které se týkají využívání ekologických zdrojů energie z nej-různějších hledisek a úhlů pohledu.

Podporovat všechny druhy ekologické dopravy

Pojem ekologická doprava lze definovat jako doprava, která využívá klíčové technologie a principy vedoucí ke snižování negativních dopadů dopravy na životní prostředí. Hlavním negativním dopadem je z tohoto pohledu emise CO₂, jehož minimalizace je cílem tohoto opatření. Hovoříme zde především o podpoře pěší a cyklistické dopravy formou rozšiřování cyklostezek a chodníků pro chodce. Zároveň je do tohoto konceptu zahrnuta také sdílená hromadná doprava a využívání alternativních paliv, které alespoň přenášejí emisní náročnost do jiných částí, pryč z centra města. Z tohoto pohledu je možné ve městě vybudovat systém sdílených kol/koloběžek a podporovat výstavbu infrastruktury pro elektromobily.

Podporovat všechna opatření ke snižování energetické náročnosti budov

Cílem tohoto opatření je nahrazení neekologických zdrojů tepla za zdroje více šetrné a snižování energetické náročnosti budov z pohledu jejich zateplení a výměny oken. Toto opatření lze rozdělit do dvou dílčích kategorií/směrů. Zaprvé se jedná o budovy v majetku města, u kterých dosud výše zmíněná opatření nebyla realizována. Druhou je edukace obyvatel města s ohledem na jejich soukromé budovy. Z obecného hlediska je nezbytné poznamenat, že existuje forma dotační podpory z nejrůznějších zdrojů ke snižování energetické náročnosti budov.

Podpořit využití obnovitelných a alternativních zdrojů energie

Cílem této aktivity je podpora využívání obnovitelných a alternativních zdrojů energie z pohledu města. Jedná se především o instalaci solárních systémů na budovy ve vlastnictví města. Jako příklad lze zmínit budovy školských zařízení.

Vytvořit energetickou koncepci města

Cílem této aktivity je vytvoření energetické koncepce města, která je jedním ze základních rozvojových dokumentů. Tento dokument bude tvořit metodický základ pro optimální nakládání s energiemi a energetickými úsporami na mnoho let dopředu. Na základě tohoto dokumentu, respektive jeho závěrů a doporučení budou moci být realizovány aktivity vedoucí ke snižování energetické náročnosti.

Opatření 3.1.2.: Zajistit co nejlepší práci v oblasti odpadového hospodářství

V rámci tohoto opatření jsou zahrnuty aktivity, které zajišťují co nejlepší práci v oblasti odpadového hospodářství. Jedná se především o prevenci vzniku odpadu a též jeho třídění.

Podpořit opatření prevence vzniku odpadů

Cílem tohoto opatření je prevence vzniku odpadů, konkrétně se jedná o edukaci a vytvoření podmínek pro minimalizaci celkového množství odpadů. Hovoříme zde například o pořízení domácích kompostérů, štěpkovačů, gastro kompostérů a řadě dalšího. V rámci edukace je klíčové zacházení s odpadem, s jeho druhotným využitím a změnou z hlediska cirkulárního chování obyvatel na chování odpovědné. Jako příklad lze uvést využívání bavlněných tašek či používání skleněných lahví.

Rozvíjet edukativní činnost v oblasti odpadů

V rámci této aktivity se jedná o edukativní činnost v oblasti odpadů, která tkví především ve změně návyků. Jedná se například o třídění odpadů (*správné návyky toho, jaký odpad patří do jaké popelnice*), aktivní využívání odpadových kalendářů (*jaký odpad se svází v jaký den*), vytváření her a soutěží pro děti (...). Cílem této aktivity je zlepšení kvality životního prostředí města Hostinné a naplňování plánu odpadového hospodářství.

Zamezit vzniku černých skládek

Cílem tohoto opatření je zamezení a prevence vzniku černých skládek na území města Hostinné. Bojem se vznikem černých skládek a prevence před jejich vznikem je v rámci této aktivity plánována z pohledu intenzivnějších obchůzek městské policie a především instalací tzv. fotopastí.

Strategický cíl 3.2.: Rozvoj volnočasových aktivit

Strategický cíl je zaměřen na rekonstrukci a rozvoj stávajících zařízení a událostí v rámci volnočasových aktivit a také na jejich rozvoj. Klíčovým faktorem je pro město Hostinné vytvořit volnočasové aktivity pro všechny cílové skupiny obyvatelstva a nabídnout jim co nejširší možnosti pro smysluplné trávení volného času.

Opatření 3.2.1.: Rekonstruovat stávající zařízení

V rámci tohoto opatření jsou sdruženy aktivity, které mají za cíl rekonstrukci stávajícího zařízení z pohledu volnočasových aktivit. Hovoříme zde především o sportovních, kulturních a společenských aktivitách.

Dovybavit víceúčelové hřiště

Víceúčelové hřiště se nachází nedaleko Městské sportovní haly v ulici B. Smetany. V současné době je zde hřiště na házenou, mini fotbal, volejbalové kurty, běžecký ovál, pískovištěm a betonovým kruhem pro vrh koulí. Cílem tohoto opatření je dovybavení tohoto hřiště pro účely dalších sportů. Hovoříme zde například o vytvoření doskočiště pro skok vysoký.

Rekonstrukce fotbalového areálu

Cílem této aktivity je rekonstrukce fotbalového areálu. Konkrétně se jedná o výměnu povrchu, tedy hřiště, na travnatou plochu.

Zajistit rekonstrukci bývalého objektu kina na kulturně společenské zařízení

V současné době je ve městě Hostinné postrádáno multifunkční kulturní zařízení. V rámci této aktivity se jedná o rekonstrukci objektu čp. 139 na kulturní a společenské centrum. Cílem této aktivity je zvýšení kvality trávení volného času obyvatel města i jeho návštěvníků.

Opatření 3.2.2.: Zajistit podmínky a podporu pro trávení volného času

V rámci tohoto opatření jsou zahrnuty aktivity, které zajišťují podmínky pro potřeby trávení volného času obyvatel města Hostinné.

Podporovat aktivity občanů v důchodovém věku

Cílem tohoto opatření je podpora aktivit občanů v důchodovém věku. Jedná se o formu spolupráce se subjekty na území města, ale také o přímou podporu konkrétních aktivit osob v postproduktivním věku. Účelem tohoto opatření je zajištění aktivního a smysluplného času této cílové skupiny.

Podporovat aktivní spolky a kluby

Město Hostinné v současnosti ve velké míře podporuje aktivní spolky a kluby na svém území. Cílem této aktivity je v současné stanovené podpoře pokračovat a postupně ji rozvíjet.

Opatření 3.2.3.: Zajistit výstavbu nových objektů

V rámci tohoto opatření jsou zahrnuty aktivity týkající se, především, výstavby nových objektů z hlediska trávení volného času obyvatel města a jeho návštěvníků.

Vybudovat a udržovat dětská hřiště

Cílem této aktivity je vybudovat další dětská hřiště a udržovat ta stávající. Smyslem tohoto opatření je vytvoření podmínek pro zábavu a rozvoj dětí a usnadnění života jejich rodičů z dostupnosti dětských hřišť z každé z částí města.

Vybudovat skatepark

V rámci tohoto opatření je plánováno vybudování skateparku, jakožto vytvoření a rozšíření možností trávení volného času obyvatel města.

Vybudovat a udržovat workoutová centra

Město Hostinné má velice dobré zkušenosti s aktuálními workoutovými hřišti. Cílem této aktivity je vybudování dalších workoutových center a údržba stávajících. Smyslem tohoto opatření je tvorba možnosti aktivního trávení volného času obyvatel města, jejich dostupnost a pobyt na čerstvém vzduchu/v přírodě.

Vytipovat vhodnou lokalitu pro singletrack/trail

V rámci tohoto opatření dojde k vytipování v hodné lokality pro singletrack nebo trail. Jedná se o cestu s přírodním povrchem, která je využívána především cyklisty. Cílem tohoto opatření je tedy vytipování vhodné lokality a nalezení partnera, který by se budování a údržbě tohoto singletracku/trailu věnoval.

Vytvořit hřiště na parkour

Cílem tohoto opatření je vybudování parkourového hřiště. Jedná se o vytvoření plochy s umělými překážkami, které slouží pro účely parkourového cvičení. V současné době jde o velice populární sport, na který není potřeba žádné speciální vybavení. V rámci této aktivity dojde nejprve k vytipování vhodné lokality a následné stavbě samotného hřiště.

Strategický cíl 3.3.: Zabezpečit rozvoj turistické infrastruktury

Strategický cíl je zaměřen na rozvoj turistické infrastruktury. Jedná se především o vytvoření co nejlepší nabídky a spektra atraktivit cestovního ruchu a o přesvědčení potenciálních subjektů cestovního ruchu o tom, že je město Hostinné ideální destinací. Nejedná se pouze o turisty, ale také o podnikatelské subjekty, které mohou město vytvořit atraktivnější také pro stávající či budoucí obyvatele města.

Opatření 3.3.1.: Rozšířit povědomí o fundamentu historie a tradic města a prohloubit spolupráci se souvisejícími organizacemi

V rámci tohoto opatření jsou zahrnuta opatření, která se zaměřují na rozšíření povědomí o fundamentu historie a tradic města a prohlubují spolupráci se souvisejícími organizacemi, v nichž je město Hostinné členem.

Prohloubit a rozšířit spolupráci s partnerskými městy

Cílem této aktivity je prohloubení a rozšíření spolupráce s partnerskými městy města Hostinné. Jedná se o města Bensheim a Wojcieszów. Tato spolupráce byla v minulosti velice intenzivní, leč dopady pandemické situace Covidu-19 tyto vazby relativně oslabily. Přeshraniční spolupráce s partnerskými městy bude probíhat především v oblasti cestovního ruchu, na společných akcích, a prostřednictvím jednání představitelů a výměny know-how.

Prohloubit spolupráci v rámci Sdružení historických sídel Čech, Moravy a Slezska

Město Hostinné je členem Sdružení historických sídel Čech, Moravy a Slezska, které čítá více, než 200 členů. Toto sdružení se soustřeďuje především na ochranu, zachování a trvalou udržitelnost kulturního dědictví. Cílem této aktivity je prohloubení spolupráce s tímto sdružením a podílení se na propagaci kulturního dědictví, pořádání výstav, konferencí a tvorbě legislativních norem, kde má tento orgán tzv. poradní funkci.

Opatření 3.3.2.: Rozvoj turistické infrastruktury

Toto opatření sdružuje aktivity týkající se rozvoje turistické infrastruktury, respektive infrastruktury cestovního ruchu, na území města Hostinné. Jedná se především o naplnění potenciálu cestovního ruchu.

Podpořit vznik skromnějšího ubytovacího zařízení

Tato aktivita je zaměřena na podporu vzniku skromnějšího ubytovacího zařízení. Jedná se konkrétně o vytvoření zařízení, které by mohlo sloužit pro účely účastníků sportovních a kulturních kempů a soutěží. V současné době ve městě takovéto zařízení významně chybí. Podpora města v rámci této aktivity je vázána na podstoupení pozemku či nemovitého majetku za výhodnějších podmínek ve snaze o získání podnikatelského subjektu, který bude toto zařízení provozovat.

Vytvořit novou naučnou stezku po významných památkách a zajímavostech města a okolí

Tato aktivita byla zmiňována především na veřejných projednávání. Cílem by mělo být vytvoření naučné stezky po významných památkách a zajímavostech města a jeho bezprostředního okolí. Cílovou skupinou této stezky by měly být rodiče s dětmi. Smyslem této aktivity by měla být popularizace dotčeného území prostřednictvím naučných cedulí doplněných interaktivními prvky (*například formou QR kódů z hlediska rozšířené reality*).

Vytvořit jednotný turistický informační systém

Cílem tohoto opatření je unifikace turistického informačního systému. Jedná se konkrétně o navigační sloupy a cedule, které mají návštěvníkům města pomoci v orientaci. Smyslem tohoto opatření je jednotný vzhled a snaha prostřednictvím tohoto systému přivést návštěvníky na místa, kam by se normálně nevydali.

Podpora kvalitních stravovacích zařízení

Z veřejných projednávání a jednání pracovních skupin vyplynulo, že město Hostinné nedisponuje dostatečně kvalitními stravovacími zařízeními. Cílem tohoto opatření je podpora aktuálních zařízení a podpora vzniku nových zařízení s ohledem na uspokojení potřeb občanů a návštěvníků města.

Strategický cíl 3.4.: Zajistit kvalitnější marketingovou komunikaci

Strategický cíl je zaměřen na vytvoření co nejlepšího marketingového mixu pro město Hostinné. Jedná se především o vytvoření a segmentaci jednotlivých komunikačních kanálů, které může město používat pro nejrůznější účely. Jedná se především o oslovení svých obyvatel a o propagaci města jako takového, například v oblasti cestovního ruchu.

Opatření 3.4.1.: Vytvoření a rozdělení komunikačních kanálů z hlediska marketingového mixu

V rámci tohoto opatření je klíčové vytvoření komplexního marketingového mixu města Hostinné s ohledem na uchopení jednotlivých komunikačních kanálů z hlediska propagace.

Provést grafickou úpravu webových stránek města

Cílem této aktivity je grafická úprava webových stránek města. Realizací této aktivity by mělo dojít k zprůhlednění webových stránek, snadnější navigaci, zvýšení funkčnosti a k samotné grafické úpravě.

Opatření 3.4.2.: Zajistit kvalitnější propagaci města jako turistické destinace

V rámci tohoto opatření je plánováno zajištění kvalitnější propagace města Hostinné a jeho bezprostředního okolí jako turistické destinace.

Rozšířit propagaci města jako destinace

Cílem této aktivity je rozšíření propagace města prostřednictvím nejrůznějších komunikačních kanálů s ohledem na naplnění maximálního potenciálu města Hostinné z pohledu destinace a atraktivit cestovního ruchu na jeho území. Smyslem aktivity je přilákání většího počtu návštěvníků města a snaha o jejich udržení na delší časový úsek.

Strategický cíl 3.5.: Zajistit rozvoj a údržbu přírodních ploch, včetně jejich infrastruktury

Strategický cíl je zaměřen na revitalizaci, údržbu a rozvoj přírodních ploch na území města Hostinné. Jedná se o jednotlivá prostranství, která jsou vhodně doplněna mobiliářem a slouží pro trávení volného času, především k odpočinku, obyvatel města.

Opatření 3.5.1.: Revitalizace a rozvoj městské zeleně spolu se související infrastrukturou

V rámci tohoto opatření jsou zahrnuty aktivity týkající se revitalizace a rozvoje městské zeleně spolu se související infrastrukturou. Jedná se především o revitalizace parků a vytvoření možnosti trávení volného času obyvatel v rámci přírodního prostředí města.

Revitalizace parku Tyršovy sady a okolí poliklinik

Cílem této aktivity je komplexní revitalizace parku Tyršovy sady a okolí poliklinik. V rámci této aktivity dojde k přestavbě chodníků, vybudování energeticky méně náročného osvětlení a k instalaci mobiliáře. Realizací této aktivity vznikne prostor pro aktivní i pasivní trávení volného času v přírodním prostředí.

Revitalizace prostoru parku podél Horské – bývalé hradby, kostel

V rámci této aktivity dojde k revitalizaci parku podél ulice Horské, který se nachází u mezi bývalými hradbami a kostelem. Cílem této aktivity je vytvoření kultivovaného přírodního prostoru a vytvoření odpočinkového místa pro obyvatele města i jeho návštěvníky.

Revitalizovat park před Gymnáziem a SOŠ a revitalizovat park u autobusového nádraží

Cílem této aktivity je revitalizace parku před Gymnáziem a Střední odbornou školou a park u autobusového nádraží. Jedná se o kultivaci přírodního prostředí a instalaci potřebného mobiliáře pro vytvoření odpočinkového místa pro obyvatele města i jeho návštěvníky.

Vymezit a připravit plochu pro vznik zahrádkářské kolonie

Smyslem této aktivity je vymezení a připravení plochy pro vznik zahrádkářské kolonie v lokalitě Hlinský vrch.

Opatření 3.5.2.: Rozšíření mobiliáře veřejných prostranství a realizace prvků modré infrastruktury

V rámci tohoto opatření jsou sdruženy aktivity týkající se rozšíření mobiliáře veřejných prostranství na území města spolu s realizací prvků modré infrastruktury. Cílem tohoto opatření je vytvoření kvalitních veřejných prostranství pro trávení volného času obyvatel města i jeho návštěvníků.

Doplnění laviček před Olivetskou kaplí

Cílem tohoto opatření je doplnění laviček před Olivetskou kaplí. V současné době je jejich počet nedostatečný.

Doplnění vybavení pro obyvatele Dobrá mysl a okolí

Cílem tohoto opatření je vybavení veřejného prostoru pro obyvatele Dobré mysli a blízkého okolí. Jedná se o lokalitu, která je situována za centrem města směrem na Vrchlabí. V rámci realizace této aktivity by mělo dojít k instalaci mobiliáře a vytvoření prvků pro aktivní trávení volného času. Jedná se především o vybudování, již zmíněného workoutové hřiště a dětských hřišť a dále vybudování altánů a přístřešků doplněných o místa na grilování. Smyslem této aktivity je vytvoření kvalitních podmínek pro trávení volného času a socializaci obyvatel města Hostinné.

Vybudovat vodní prvky na území města

Cílem tohoto opatření je v souladu s nároky modro-zelené infrastruktury vybudování a zasazení vodních prvků do veřejných prostranství na území města. Jako příklad lze uvést vybudování jezírka v parku Tyršovy sady. Realizací vodních prvků dojde ke kultivaci jednotlivých veřejných prostor, ke zvýšení jejich atraktivity a plnění jejich klíčových funkcí.

Opatření 3.5.3.: Vytvoření rekreačních ploch spolu s jejich infrastrukturou

Toto opatření sdružuje aktivity, které se týkají vytvoření rekreačních ploch a implementace mobiliáře a jednotlivých dílčích prvků z hlediska jejich infrastruktury.

Grilovací přístřešky

V rámci této aktivity je plánováno na různých místech města Hostinné (*jako příklad lze uvést Dobrou mysl*) vybudovat grilovací přístřešky. Jejich hlavní význam tkví ve vytvoření prostoru sloužícího pro setkávání obyvatel. V rámci jednotlivých míst bude vytvořeno ohniště či místo pro grilování a doplňkový mobiliář, například ve formě místa pro sezení.

Využití lokalitu Východního potoka

V rámci této aktivity je plánováno nalézt využití pro lokalitu Východního potoka. Tento prostor by měl být využit pro účely trávení aktivního volného času.

Využití městské lesy jako odpočinkové plochy

Cílem této aktivity je využití městských lesů jako odpočinkových ploch. Je plánována instalace mobiliáře a vytvoření zpevněných cest pro návštěvníky lesa.

Obnova náplavky v Hostinném

Cílem této aktivity je obnova náplavky v lokalitě za železničním mostem u současného pump tracku. Realizací aktivity by mělo dojít k vytvoření relaxační a odpočinkové zóny spolu. Mělo by dojít k propojení sportovních aktivit, které je možné na tomto místě realizovat a místa pro odpočinek. V rámci této aktivity by také mohlo vzniknout místo poskytující občerstvení.

3 Akční plán

Akční plán je krátkodobý dokument na období 1-2 let. Vychází ze strategické části dokumentu, navazuje na návrhy opatření a aktivit a konkretizuje, jakým způsobem budou vybrané projekty či aktivity realizovány. Prostřednictvím vybraných projektů a aktivit budou naplňovány jednotlivé cíle uvedené ve strategické části dokumentu. Projekty a aktivity, které jsou naplánovány na pozdější období jsou zařazeny do tzv. zásobníku projektů, který je rovněž součástí tohoto rozvojového dokumentu.

U každé aktivity musí být zřejmé, k naplnění jakého cíle přispívá. Sestavování akčního plánu musí být v souladu jak se strategickou částí, tak s připravovaným městským rozpočtem na následující rok. Projekty zařazené do akčního plánu musí být kryty rozpočtem nebo musí mít zajištěn jiný, externí zdroj financování. Pokud nebude k projektům vybraným do akčního plánu jednoznačně přiřazen zdroj financování, budou z akčního plánu vyřazeny.

Proces přípravy akčního plánu je dlouhodobý a opakovaný. Nejefektivnější způsob zpracování akčního plánu je založen na každoroční aktualizaci dvouletého akčního plánu³³. Aktualizace by měla probíhat souběžně s přípravou rozpočtu města. Vybrány jsou ty aktivity, které je možné z věcného, časového a finančního hlediska realizovat v následujících dvou letech či je minimálně významným způsobem posunout. Posledním krokem je schválení přehledu konkrétních aktivit, které byly výběrem zařazeny do akčního plánu pro následující rok, vedením města.

Aktivity a projekty, které mají nižší důležitost, případně se týkají pozdějšího období, jsou zařazeny do výše zmíněného zásobníku projektů. Zásobník projektů je zdrojem pro aktualizaci akčního plánu, případně pro přípravu navazujícího strategického dokumentu.

Důležité je zmínit i vyhodnocení daného akčního plánu, které by mělo být provedeno v prvním pololetí roku, který následuje po roce realizace akčního plánu. V rámci vyhodnocení budou posouzeny jednotlivé projekty, zda se podařilo uskutečnit jejich realizaci či nikoliv. Aktivity, které se nepodařilo realizovat, jsou zařazeny do akčního plánu na další rok, případně přesunuty do zásobníku projektů.

Následující tabulka (*Tabulka 37: Obecná struktura projektu/aktivity*) obecně znázorňuje, jak jsou jednotlivé aktivity v akčním plánu a zásobníku projektů specifikovány a které konkrétní informace obsahují.

.....

³³ http://www.mmr.cz/getmedia/45c58e5b-da4c-4210-a8da-6b29cb749989/metodika_tvorby_pro.pdf

Tabulka 37: Obecná struktura projektu/aktivity

Název projektu/aktivity	
Žadatel	Název žadatele/ů
Partneři	Název spolupracujícího subjektu/organizace
Zdůvodnění a přínos pro rozvoj obce	Stručný popis
Typ	Investiční/Neinvestiční
Důležitost	Nízká/Střední/Vysoká
Předpokládané náklady	Odhadovaná výše finančních prostředků (Kč)
Předpokládané zdroje financování	Vlastní prostředky / Královéhradecký kraj / ČR / Strukturální fondy Evropské unie/Jiné
Vazby na strategické dokumenty	Výčet strategických dokumentů vyšších řádů. Především vazba na strategie Královéhradeckého kraje.
Místo realizace	Místo, případně konkrétní parcela/parcely
Předpokládaný časový harmonogram	Rok / roky realizace
Odpovědnost za realizaci	Název zodpovědného subjektu
Stav připravenosti	Záměr /Zpracovaná projektová dokumentace /Vyhlášení výběrového řízení na zpracovatele/...
Doplňující informace	Podle potřeby další informace

Zdroj: Vlastní zpracování

V následujících 13 tabulkách jsou uvedeny veškeré projekty/aktivity, které jsou v den zveřejnění dokumentu platné v rámci akčního plánu. Tyto aktivity byly vybrány realizačním týmem projektu.

Zajistit rekonstrukci bývalého objektu kina na kulturně-spoločenské zařízení	
Žadatel	Město Hostinné
Partneři	x
Zdůvodnění a přínos pro rozvoj obce	Rekonstrukce objektu čp. 139 za účelem obnovy kulturního a společenského centra. Cílem je zvýšení kvality trávení volného času obyvatel města i jeho návštěvníků.
Typ	Investiční
Důležitost	Vysoká
Předpokládané náklady	110 000 000,- Kč
Předpokládané zdroje financování	EU – OP ŽP 2021-2027 (v případě energetických úspor) DP MMR – program Podpora rozvoje regionů, podprogram Podpora obcí s 3 001 – 10 000 obyvateli – DT Rekonstrukce a přestavba veřejných budov DP MFČR – program 29823 Podpora rozvoje a obnovy obecní infrastruktury a občanského vybavení vlastní zdroje města
Vazby na strategické dokumenty	Strategie rozvoje Královéhradeckého kraje na období 2021–2027 (SP 2: Zdravá, stabilní a soudržná společnost, StC 2.3: Vysoká úroveň kultury a trávení volného času, Opatření 2.3.1: Rozvoj živé kultury a místního kulturního života a SP 3: Efektivní infrastruktura a dostupnost, StC 3.3: Efektivně využívané energetické zdroje, Opatření 3.3.2: Zvýšení energetických úspor) Strategie komunitně vedeného místního rozvoje pro území Místní akční skupiny Krkonoše, z. s. na období 2021–2027 (StC 1: Bezpečný a atraktivní region, SC 1.2: Dostupná a moderní občanská vybavenost, Opatření 1.2.3: Kvalitní infrastruktura a vybavenost pro volnočasové aktivity)
Místo realizace	Ul. Horská, čp. 139, p. č. st. 178
Předpokládaný časový harmonogram	Několika etapová stavba -> 2024 začátek první etapy
Odpovědnost za realizaci	Vedoucí OIM
Stav připravenosti	Příprava projektové dokumentace
Doplňující informace	Klíčová oblast rozvoje PRM Hostinné 2024-2030: 3, 9, 10

Výstavba a zřízení domova pro seniory	
Žadatel	Město Hostinné
Partneři	KHK
Zdůvodnění a přínos pro rozvoj obce	Přestavba objektu čp. 377 v ul. Sluneční na dům pro seniory k zajištění pobytové sociální služby pro seniory, kteří jsou závislí na trvalé pomoci další osoby. Realizací této aktivity dojde ke zlepšení kvality života cílových skupin obyvatelstva.
Typ	Investiční
Důležitost	Vysoká
Předpokládané náklady	110 000 000,- Kč
Předpokládané zdroje financování	MPSV – NPO – Komponenta 3.3 – Modernizace a rozvoj pobytových služeb sociální péče Dotace z KHK kraje Vlastní zdroje města
Vazby na strategické dokumenty	Strategie rozvoje Královéhradeckého kraje na období 2021–2027 (SP 2: Zdravá, stabilní a soudržná společnost, StC 2.2: Sociální stabilita a soudržnost společnosti, Opatření 2.2.1: Podpora seniorů, aktivního stárnutí, rodin a mezigeneračního soužití) Strategie komunitně vedeného místního rozvoje pro území Místní akční skupiny Krkonoše, z. s. na období 2021–2027 (StC 1: Bezpečný a atraktivní region, SC 1.2: Dostupná a moderní občanská vybavenost, Opatření 1.2.2: Dostupné zdravotnictví a sociální služby) Střednědobý plán sociálních služeb Královéhradeckého kraje 2024-2026 (SP 1: Příprava na stárnutí populace, Oblast 1.4: Zajištění efektivních pobytových služeb pro seniory, StC 1.4.3: Zvýšení počtu lůžek v pobytových službách pro seniory)
Místo realizace	Ul. Sluneční, čp. 377, p. č. st. 326 a přilehlý pozemek p. č. 256/5
Předpokládaný časový harmonogram	Několika etapová stavba -> 2024 začátek první etapy
Odpovědnost za realizaci	Vedoucí OIM
Stav připravenosti	Vydáno stavební povolení, stavba zahájena
Doplňující informace	Klíčová oblast rozvoje PRM Hostinné 2024-2030: 3, 6

Revitalizovat a zajistit využití areálu Labského mlýna a dvora Maierhof	
Žadatel	Město Hostinné
Partneři	Coop Development, družstvo
Zdůvodnění a přínos pro rozvoj obce	Prodej areálu Labský mlýn a dvora Maierhof za účelem přestavby objektů na bytový komplex (<i>pro účel družstevního bydlení</i>) s nebytovými prostory, bytovou funkcí citlivě doplňujícími.
Typ	Investiční
Důležitost	Vysoká
Předpokládané náklady	Investice města – 15 000 000,- Kč; zbylé náklady ponese investor (<i>jehož předpokládané náklady jsou odhadovány na 0,5 mld. Kč,-</i>)
Předpokládané zdroje financování	Zdroje soukromého investora Vlastní zdroje města
Vazby na strategické dokumenty	Strategie rozvoje Královéhradeckého kraje na období 2021–2027 (SP 2: Zdravá, stabilní a soudržná společnost, StC 2.2: Sociální stabilita a soudržnost společnosti, Opatření 2.2.3: Podpora rozvoje dostupného a sociálního bydlení a navazujících služeb v kraji) Strategie komunitně vedeného místního rozvoje pro území Místní akční skupiny Krkonoše, z. s. na období 2021–2027 (StC 1: Bezpečný a atraktivní region, SC 1.1: Kvalitní infrastruktura a dostupné bydlení, Opatření 1.1.5: Dostupné bydlení)
Místo realizace	Ul. Karla Klíče, čp. 1, p. č. st 129/1; ul. Kala Klíče, p. č. st. 131/1, 131/3, p. č. 1597, 922/2
Předpokládaný časový harmonogram	2024-25
Odpovědnost za realizaci	Vedoucí OIM
Stav připravenosti	Příprava projektové dokumentace a smluvní dokumentace
Doplňující informace	Klíčová oblast rozvoje PRM Hostinné 2024-2030: 1, 2, 3

Najít využití pro lokalitu Dlouhá louka	
Žadatel	Město Hostinné
Partneři	Czech Industrial Development
Zdůvodnění a přínos pro rozvoj obce	Lokalita Dlouhá louka je rozvojová plocha vymezená ÚP pro lehký průmysl, která nabízí příležitost pro developerskou výstavbu a zvýšení počtu pracovních míst. Cílem této aktivity je najít její využití.
Typ	Investiční
Důležitost	Vysoká
Předpokládané náklady	Investice města – 20 000 000,- Kč; jedná se o náklady na zkapacitnění silnice a její napojení na I/16
Předpokládané zdroje financování	Zdroje soukromého investora Vlastní zdroje města
Vazby na strategické dokumenty	Strategie rozvoje Královéhradeckého kraje na období 2021–2027 (SP 1: Konkurenceschopný region, StC 1.1: Znalostní ekonomika a prostředí pro rozvoj podnikání, Opatření 1.1.2: Vytváření zázemí a podmínek pro rozvoj podnikání)
Místo realizace	lokalita Dlouhá louka, p. č. 1331/3, 1334/1
Předpokládaný časový harmonogram	2025-26
Odpovědnost za realizaci	Vedoucí OIM
Stav připravenosti	Příprava smluvní dokumentace
Doplňující informace	Klíčová oblast rozvoje PRM Hostinné 2024-2030: 1, 2, 3

Vymezit pozemky pro stavbu rodinných domů	
Žadatel	Město Hostinné
Partneři	SURPMO, a. s. - zhotovitel Územního planu
Zdůvodnění a přínos pro rozvoj obce	Vymezení ploch pro individuální výstavbu, které je nezbytné z hlediska přilákání nových osob do města Hostinné, s ohledem na jeho demografickou situaci.
Typ	Investiční
Důležitost	Vysoká
Předpokládané náklady	60 000 000,- Kč
Předpokládané zdroje financování	DP MMR – program Podpora bydlení, podprogram Technická infrastruktura vlastní zdroje města
Vazby na strategické dokumenty	Strategie rozvoje Královéhradeckého kraje na období 2021–2027 (SP 5: Vyvážený rozvoj a správa území, StC 5.3: Koordinované plánování a vysoká míra spolupráce, Opatření 5.3.1: Efektivní provázání a využívání strategického a územního plánování)
Místo realizace	k.ú. Hostinné
Předpokládaný časový harmonogram	2024-25
Odpovědnost za realizaci	Vedoucí OIM
Stav připravenosti	Příprava smluvní dokumentace. V lokalitě Dobrá mysl již probíhá prodej pozemků, další pozemky vymezeny ÚP
Doplňující informace	Klíčová oblast rozvoje PRM Hostinné 2024-2030: 1, 2, 3

Rozvoj bytového fondu	
Žadatel	Město Hostinné
Partneři	MMR
Zdůvodnění a přínos pro rozvoj obce	Zlepšit technický stav stávajících objektů v majetku města a snížení jejich energetické náročnosti. Výstavba nových bytů jako takových, přeměna nebytových prostorů na byty, podpora developerské výstavby → více dostupných bytů ve městě
Typ	Investiční
Důležitost	Vysoká
Předpokládané náklady	60 000 000,- Kč
Předpokládané zdroje financování	MŽP – Modernizační fond – program HOUSEnerg – podprogram Nová zelená úsporám DP MFČR – program 29823 Podpora rozvoje a obnovy obecní infrastruktury a občanského vybavení vlastní zdroje města
Vazby na strategické dokumenty	Strategie rozvoje Královéhradeckého kraje na období 2021–2027 (SP 3: Efektivní infrastruktura a dostupnost, StC 3.3: Efektivně využívané energetické zdroje, Opatření 3.3.2: Zvýšení energetických úspor)
Místo realizace	k. ú. Hostinné; ul. Deymova čp. 208
Předpokládaný časový harmonogram	2024-25
Odpovědnost za realizaci	Vedoucí OIM
Stav připravenosti	Příprava projektové dokumentace.
Doplňující informace	Klíčová oblast rozvoje PRM Hostinné 2024-2030: 1, 2, 3

Pokračovat v revitalizaci Sídliště a jeho okolí	
Žadatel	Město Hostinné
Partneři	MMR, vlastníci veřejných rozvodných sítí
Zdůvodnění a přínos pro rozvoj obce	Úprava celé lokality Sídliště jeho okolí v rámci jednotlivých etap (<i>komunikace, chodníky, veřejné osvětlení, parkovací plochy, zeleň, dětská hřiště apod.</i>), okolí budovy s č. p. 785 a též okolí domu v ulici J. A. Komenského s č. p. 762 až 764
Typ	Investiční
Důležitost	Vysoká
Předpokládané náklady	25 000 000,- Kč
Předpokládané zdroje financování	EU – IROP 2021-2027 DP MFČR – program 29823 Podpora rozvoje a obnovy obecní infrastruktury a občanského vybavení SFPI – program Regenerace sídlišť DP MMR – program Podpora rozvoje regionů, podprogram Podpora obcí s 3 001 – 10 000 obyvateli – DT Podpora obnovy staveb a zařízení dopravní infrastruktury vlastní zdroje města
Vazby na strategické dokumenty	Strategie rozvoje Královéhradeckého kraje na období 2021–2027 (SP 4: Kvalitní a čisté životní prostředí, StC 4.1: Biodiverzita a ochrana přírody a krajiny, Opatření 4.1.3: Sídelní zeleň a zelená infrastruktura) Strategie komunitně vedeného místního rozvoje pro území Místní akční skupiny Krkonoše, z. s. na období 2021–2027 (StC 1: Bezpečný a atraktivní region, SC 1.1: Kvalitní infrastruktura a dostupné bydlení, Opatření 1.1.3: Atraktivní veřejná prostranství a modrozelená infrastruktura)
Místo realizace	Ul. Sídliště, p. č. 201/9, 203/1, 167
Předpokládaný časový harmonogram	2024-25
Odpovědnost za realizaci	Vedoucí OIM
Stav připravenosti	Vydáno stavební povolení, 5. etapa – probíhá realizace
Doplňující informace	Klíčová oblast rozvoje PRM Hostinné 2024-2030: 3, 8, 9

Rozšířit odborné vybavení učeben škol	
Žadatel	Město Hostinné
Partneři	ZŠ Karla Klíče
Zdůvodnění a přínos pro rozvoj obce	Průběžná modernizace odborného vybavení učeben škol s ohledem na rozvoj vzdělávání a zvýšení jeho poskytované kvality. V rámci této aktivity je klíčová vazba na strategický rámec MAP.
Typ	Investiční
Důležitost	Vysoká
Předpokládané náklady	20 000 000,- Kč
Předpokládané zdroje financování	EU – IROP 2021-2027 DP MFČR – program 29823 Podpora rozvoje a obnovy obecní infrastruktury a občanského vybavení Vlastní zdroje města
Vazby na strategické dokumenty	Strategie komunitně vedeného místního rozvoje pro území Místní akční skupiny Krkonoše, z. s. na období 2021–2027 (StC 1: Bezpečný a atraktivní region, SC 1.2: Dostupná a moderní občanská vybavenost, Opatření 1.2.1: Moderní infrastruktura pro vzdělávání)
Místo realizace	ZŠ Karla Klíče, budova A – ul. Horská čp. 130; budova B - ul. Školní čp. 321; budova C - ul. B. Němcové čp. 411
Předpokládaný časový harmonogram	2024-25
Odpovědnost za realizaci	Vedoucí OIM
Stav připravenosti	Záměr
Doplňující informace	Klíčová oblast rozvoje PRM Hostinné 2024-2030: 3, 4

Modernizace veřejného osvětlení	
Žadatel	Město Hostinné
Partneři	TSH
Zdůvodnění a přínos pro rozvoj obce	Obnova prvků veřejného osvětlení s důrazem na efektivní řízení provozu, ovládání jednotlivých větví a úsporu eklektické energie.
Typ	Investiční
Důležitost	Vysoká
Předpokládané náklady	4 000 000,- Kč
Předpokládané zdroje financování	DP MPO – program EFEKT MPO – NPO – Komponenta 2.2 – Rekonstrukce veřejného osvětlení DP MFČR – program 29823 Podpora rozvoje a obnovy obecní infrastruktury a občanského vybavení Vlastní zdroje města
Vazby na strategické dokumenty	Strategie rozvoje Královéhradeckého kraje na období 2021–2027 (SP 3: Efektivní infrastruktura a dostupnost, StC 3.3: Efektivně využívané energetické zdroje, Opatření 3.3.2: Zvýšení energetických úspor)
Místo realizace	k. ú. Hostinné; lokalita Podháj
Předpokládaný časový harmonogram	2024-25
Odpovědnost za realizaci	Vedoucí OIM
Stav připravenosti	Příprava projektové dokumentace
Doplňující informace	Klíčová oblast rozvoje PRM Hostinné 2024-2030: 3, 7

Řešit problematiku odpadového hospodářství ve vztahu k zákazu skládkování	
Žadatel	Město Hostinné
Partneři	SOHL
Zdůvodnění a přínos pro rozvoj obce	Koncepční řešení problematiky odpadového hospodářství ve vztahu k plánovanému zakazu skládkování. Nalezení vhodného místa k přestěhování sběrného dvora.
Typ	Investiční
Důležitost	Vysoká
Předpokládané náklady	V řádu jednotek milionů korun
Předpokládané zdroje financování	EU – OP ŽP 2021-2027 Vlastní zdroje města
Vazby na strategické dokumenty	Strategie rozvoje Královéhradeckého kraje na období 2021–2027 (SP 4: Kvalitní a čisté životní prostředí, StC 4.3: Eliminace negativních dopadů činností člověka na životní prostředí, Opatření 4.3.1: Efektivní a ekologické odpadové hospodářství) Strategie komunitně vedeného místního rozvoje pro území Místní akční skupiny Krkonoše, z. s. na období 2021–2027 (StC 4: Udržitelný region, SC 4.1: Kvalitní životní prostředí, Opatření 4.1.2: Energeticky a ekologicky šetrné hospodaření)
Místo realizace	k. ú. Hostinné
Předpokládaný časový harmonogram	2024-25
Odpovědnost za realizaci	Vedoucí OIM
Stav připravenosti	Záměr
Doplňující informace	Klíčová oblast rozvoje PRM Hostinné 2024-2030: 8

Revitalizace parku Tyršovy sady, okolí poliklinik a čp. 785	
Žadatel	Město Hostinné
Partneři	X
Zdůvodnění a přínos pro rozvoj obce	Revitalizace parku Tyršovy sady, okolí poliklinik a čp. 785 za účelem zkvalitnění životního prostředí a zvýšení kvality trávení volného času obyvatel města.
Typ	Investiční
Důležitost	Vysoká
Předpokládané náklady	10 000 000,- Kč
Předpokládané zdroje financování	EU – IROP 2021-2027 DP MFČR – program 29823 Podpora rozvoje a obnovy obecní infrastruktury a občanského vybavení vlastní zdroje města
Vazby na strategické dokumenty	Strategie rozvoje Královéhradeckého kraje na období 2021–2027 (SP 4: Kvalitní a čisté životní prostředí, StC 4.1: Biodiverzita a ochrana přírody a krajiny, Opatření 4.1.3: Sídlní zeleň a zelená infrastruktura) Strategie komunitně vedeného místního rozvoje pro území Místní akční skupiny Krkonoše, z. s. na období 2021–2027 (StC 1: Bezpečný a atraktivní region, SC 1.1: Kvalitní infrastruktura a dostupné bydlení, Opatření 1.1.3: Atraktivní veřejná prostranství a modrozelená infrastruktura)
Místo realizace	park Tyršovy sady, ul. B. Němcové – okolí čp. 402 a 442, ul. Sídliště – okolí čp. 785
Předpokládaný časový harmonogram	2024-25
Odpovědnost za realizaci	Vedoucí OIM
Stav připravenosti	Podána žádost o stavební povolení.
Doplňující informace	Klíčová oblast rozvoje PRM Hostinné 2024-2030: 3, 8, 9

Rekonstruovat stávající a vybudovat nová parkoviště s vazbou na obnovu veřejných prostranství a výstavbu nových bytů	
Žadatel	Město Hostinné
Partneři	X
Zdůvodnění a přínos pro rozvoj obce	Zkvalitnění dopravní infrastruktury a zlepšení podmínek pro dopravu v klidu s vazbou na urbanistickou vizi rozvoje veřejných prostranství a zkvalitnění širšího centra města.
Typ	Investiční
Důležitost	Vysoká
Předpokládané náklady	15 000 000,- Kč
Předpokládané zdroje financování	DP MFČR – program 29823 Podpora rozvoje a obnovy obecní infrastruktury a občanského vybavení DP MMR – program Podpora rozvoje regionů, podprogram Podpora obcí s 3 001 – 10 000 obyvateli – DT Podpora obnovy staveb a zařízení dopravní infrastruktury Vlastní zdroje města
Vazby na strategické dokumenty	Strategie rozvoje Královéhradeckého kraje na období 2021–2027 (SP 3: Efektivní infrastruktura a dostupnost, StC 3.1: Kvalitní dopravní infrastruktura a dostupné regiony, Opatření 3.1.2: Zlepšení dopravní dostupnosti regionů kraje a přeshraniční dostupnosti včetně bezpečnosti dopravy)
Místo realizace	k. ú. Hostinné
Předpokládaný časový harmonogram	2024-25
Odpovědnost za realizaci	Vedoucí OIM
Stav připravenosti	Podána žádost o stavební povolení.
Doplňující informace	Klíčová oblast rozvoje PRM Hostinné 2024-2030: 3, 7, 8

Aktualizovat územní plán	
Žadatel	Město Hostinné
Partneři	Létající pořizovatel ÚP
Zdůvodnění a přínos pro rozvoj obce	Aktualizace ÚP s cílem vymezit nové lokality pro přemístění sběrného dvora a sídla Technických služeb, energetická opatření.
Typ	Investiční
Důležitost	Vysoká
Předpokládané náklady	5 000 000,- Kč
Předpokládané zdroje financování	DP MMR – program Podpora územně plánovacích činností obcí 2023+, pod-program Podpora územně plánovacích dokumentací obcí Vlastní zdroje města
Vazby na strategické dokumenty	Strategie rozvoje Královéhradeckého kraje na období 2021–2027 (SP 5: Vyvážený rozvoj a správa území, StC 5.3: Koordinované plánování a vysoká míra spolupráce, Opatření 5.3.1: Efektivní provázání a využívání strategického a územního plánování)
Místo realizace	Není vázáno na lokalitu.
Předpokládaný časový harmonogram	2024-25
Odpovědnost za realizaci	Vedoucí OIM
Stav připravenosti	Záměr
Doplňující informace	Klíčová oblast rozvoje PRM Hostinné 2024-2030: 8

4 Zásobník projektových záměrů

Zásobník projektových záměrů města Hostinné plynule navazuje na předchozí kapitulu, kterou je Akční plán. Do zásobníku projektových záměrů města jsou zařazeny projekty, které odrážejí reálné uvažování města o svém rozvoji v horizontu delším než 2 roky. Ve své podstatě se jedná o tabulku, která definuje reálné projektové záměry, které mohou po splnění či vyřazení jednotlivých projektů z akčního plánu tyto projekty nahradit.

V rámci zásobníku projektových záměrů je definován jejich název, zdůvodnění potřeby daného projektu či jeho přínos, předpokládané náklady v současných cenách (*bez započítání inflace a dalších obtížně předvídatelných vlivů*), zdroje financování (*zda je možné na daný záměr využít externí zdroje financování*), přesné místo realizace a vazba na klíčovou oblast rozvoje.

Zásobník projektových záměrů slouží jako silná opora vedení města při rozhodování o investicích, tvorbě rozpočtu, cash-flow či v rámci prioritizace možností čerpání dotací z nejrůznějších fondů. Cílem je vytvoření podkladů, které slouží jako data pro rozhodnutí v rámci směřování města. Následující tabulka zobrazuje veškeré projektové záměry zařazené do zásobníku projektových záměrů města Hostinné na období platnosti tohoto dokumentu.

V momentě průběžného, budoucího, vyhodnocování tohoto strategického dokumentu dochází k vyjmutí splněných částí akčního plánu a jejich nahrazení aktivitami zásobníku projektů. V rámci posunu těchto aktivit do akčního plánu dochází k jejich aktualizaci a podrobnějšímu rozpracování na základě nejnovějších dat a poznatků, kdy dojde k vytvoření samostatné karty nově vzniklého projektu akčního plánu.

Tabulka 38: Zásobník projektových záměrů města Hostinné (2024-2030)

Název projektu	Zdůvodnění a přínos	Předpokl. náklady	Zdroje financování	Místo realizace	Vazba na KOR
Udržení a rozvoj současných podnikatelských aktivit	Cílem této aktivity udržení a rozvoj současných podnikatelských aktivit, jež přispívají k hospodářskému rozvoji města. Naplnění této aktivity bude probíhat prostřednictvím intenzivní komunikace, naslouchání potřeb podnikatelů a snaze maximální podpory ze strany města. Tato aktivita úzce souvisí se vzděláváním, především ve formě úpravy vzdělávání dle potřeb zaměstnavatelů a snaze o uplatnitelnost studentů.	Budou se odvíjet od charakteru podpory	Vlastní zdroje města Zdroje podnikatelských subjektů	Není vázáno na konkrétní lokalitu	1,2,3
Zajistit vhodné podmínky pro realizaci podnikatelských záměrů	V rámci této aktivity jde o vytvoření vhodných podmínek pro realizaci podnikatelských záměrů. Jedná se primárně o zajištění technické infrastruktury, úpravu nebytových prostor pro účely podnikání, finanční pomoc s rekonstrukcí či o sníženou cenu nájmu vůči ceně obvyklé. Cílem této aktivity je hospodářský rozvoj města a pozitivní demografický vývoj.	Stovky tis. Kč	Vlastní zdroje města	Není vázáno na konkrétní lokalitu	1,2,3

Zajištění lékařské péče	V současné době je pro město klíčové zajistit lékařskou péči v oblasti pediatrické a stomatologické péče. Zároveň je nutné podotknout, že je tato aktivita úzce provázána s předchozí aktivitou „Zajistit vhodné podmínky pro realizaci podnikatelských záměrů“, ve které jsou specifikovány nástroje, kterými může město Hostinné operovat pro dosažení kýženého cíle v oblasti zajištění lékařské péče.	Stovky tis. Kč	Vlastní zdroje města	Není vázáno na konkrétní lokalitu	1,2,3,5
Vytvořit pozici městského architekta	Cílem této aktivity je unifikace, respektive sjednocení prvků města, vzhledu města, které tkví ve vytvoření standardů veřejných prostor právě prostřednictvím pozice městského architekta. Jedná se o konceptuální, komplexní a promyšlený rozvoj města. Existují dvě variantní opatření, prvním je outsourcing a druhým vytvoření pozice na plný či částečný úvazek přímo v organizačních strukturách městského úřadu.	Stovky tis. Kč	Vlastní zdroje města	Není vázáno na konkrétní lokalitu	2,3,8
Aktualizovat a udržovat Plán obnovy majetku	Tato aktivita spočívá v aktualizaci a neustálé údržbě Plánu obnovy majetku města. Aktivita je zde zmíněna z hlediska kontinuální práce na tomto dokumentu, který je pro rozvoj města velice důležitý.	Zanedbatelné (řešeno v rámci pracovní náplně některých zaměstnanců)	Vlastní zdroje města	Není vázáno na konkrétní lokalitu	3

Aktualizovat pasport místních komunikací a jejich příslušenství	Cílem této aktivity je aktualizace Pasportu místních komunikací a jejich příslušenství města. Tento dokument je klíčový pro rozvoj města především z hlediska plánování a údržby komunikací.	Stovky tis. Kč	Vlastní zdroje města	Není vázáno na konkrétní lokalitu	3,7
Udržovat pasporty sítí technické infrastruktury	Tato aktivita spočívá v neustálé údržbě pasportů technické infrastruktury města. Tyto pasporty jsou klíčové z hlediska rozvoje města. Opomenout nelze ani digitální technickou mapu.	Desítky až stovky tis. Kč	Vlastní zdroje města	Není vázáno na konkrétní lokalitu	3,7
Revitalizovat a zajistit využití objektu bývalé kotelny patřící do areálu Labského mlýna	V rámci této aktivity jde o revitalizaci a využití objektu bývalé kotelny, jež je součástí areálu Labského mlýna. Cílem této aktivity je smysluplné využití chátrajícího objektu.	Jednotky až desítky mil. Kč	Zdroje potenciálního investora Vlastní zdroje města	Bývalá kotelna v areálu Labského mlýna	1,2,3,8
Smartcity	Tato aktivita je relativně obecného charakteru. Jedná se o realizaci nejrozličnějších aktivit vedoucích k naplnění konceptu Smartcity. Mezi první dílčí kroky patří realizace chytrého veřejného osvětlení a instalace chytrého sloupu.	Stovky tis. Kč	EU – IROP 2021-2027 Vlastní zdroje města	Chytrý sloup na autobusovém nádraží, VO nemá specifikovanou konkrétní lokalitu	1,2,3,7,8,9,10

Rekonstrukce lávky přes Čistou	V současné době je tato lávka v nevyhovujícím technickém stavu. Realizace této aktivity spočívá v rekonstrukci této lávky, která povede ke zlepšení prostupnosti města.	Stovky tis. Kč	Vlastní zdroje města	Lávka přes řeku Čistou; mezi ulicemi Školní a B. Smetany	3,7
Revitalizace veřejných prostranství a budov	Jedná se o postupnou revitalizaci veřejných prostranství a budov v majetku města. Tato aktivita spočívá v neustálém zvyšování kvality prostor města.	Stovky tis. až jednotky mil. Kč/prostranství	DP MFČR – program 29823 Podpora rozvoje a obnovy obecní infrastruktury a občanského vybavení předpoklad: EU – SZP 2023-2027 skrze MAS EU – Interreg Česko-Polsko 2021-2027 Vlastní zdroje města	Není vázáno na konkrétní lokalitu	3,7,8,9,10
Revitalizovat domovní a bytový fond města	Realizací této aktivity dojde k revitalizaci a následné údržbě domovního a bytového fondu města.	Jednotky mil. Kč	MŽP – Modernizační fond – program HOUSEnerg – podprogram Nová zelená úsporám DP MFČR – program 29823 Podpora rozvoje a obnovy obecní infrastruktury a občanského vybavení Vlastní zdroje města	Není vázáno na konkrétní lokalitu	3

Zajistit bezbariérový přístup po městě a přístup do veřejných budov	Cílem této aktivity je zajištění bezbariérového přístupu po městě pro osoby upoutané na invalidní vozík. Konkrétně se jedná o vytvoření tzv. „bezbariérových tras“, které cílovým skupinám obyvatelstva umožní bezproblémový pohyb po městě. Jedná se především o přístup k významným institucím města, klíčové infrastruktury hromadné dopravy a vstupu do veřejných budov.	Stovky tis. Kč	EU – IROP 2021-2027 SFDI – program Zvyšování bezpečnosti, bezbariérové úpravy chodníků Zdroje SS KHK Vlastní zdroje města	Není vázáno na konkrétní lokalitu	3,7
Napojit další obce na ČOV	Současná kapacita ČOV nabízí možnost připojení dalších objektů či celých obcí. Na ČOV je možné připojit ještě nepřipojené části již připojených obcí a nenapojené sousední obce. Realizace této aktivity může městu přinést dodatečné příjmy do městského rozpočtu.	Jednotky mil. Kč	EU – OP ŽP 2021-2027 DP MZe – Program Výstavba a technické zhodnocení infrastruktury vodovodů a kanalizací II DP KHK kraje – Rozvoj infrastruktury v oblasti zásobování pitnou vodou a odvádění odpadních vod Vlastní zdroje města Zdroje potenciálních subjektů, které budou napojeny	Není vázáno na konkrétní lokalitu	1,3

Napojit další objekty na teplovodní systém	V současné době je teplovodním systémem KRPA PAPER, a.s. vytápěno především Sídliště a některé další i veřejné budovy. Z hlediska kapacity teplovodního systému je však možné připojení dalších objektů, které prostřednictvím snižování energetické náročnosti některých připojených objektů neustále roste. Z hlediska městské infrastruktury by mohlo dojít k napojení bývalého objektu kina, respektive multifunkčního kulturního sálu.	Jednotky mil. Kč	Vlastní zdroje města	Není vázáno na konkrétní lokalitu, například č.p. 139	1,3
Postupná rekonstrukce městské technické infrastruktury	Cílem této aktivity je zkvalitnění a zvýšení efektivity současné technické infrastruktury města. Jedná se o neustálou činnost, která je nezbytná pro fungování a rozvoj města.	Budou se odvíjet od potřebných rekonstrukčních potřeb	Vlastní zdroje města	Není vázáno na konkrétní lokalitu	3
Celková rekonstrukce ČOV	Cílem této aktivity je komplexní rekonstrukce čistírny odpadních vod, která je v současné době v relativně na hraně životnosti. Primárním cílem je rekonstrukce technologií.	Desítky mil. Kč	EU – OP ŽP 2021-2027 DP MZe – Program Podpora výstavby a technického zhodnocení infrastruktury vodovodů a kanalizací III Vlastní zdroje města	ČOV Hostinné	3

Řešit technický stav vodovodních řadů a přípojek	Vodovodní síť města je, dle vyjádření představitelů města, kapacitně dostačující. Zastavěná území i nově vznikající lokality je možné ze současné vodovodní sítě zásobovat. Cílem tohoto opatření je postupná rekonstrukce vodovodního řadu, především přípojek, které nejsou v dobrém technickém stavu.	Jednotky mil. Kč	Vlastní zdroje města	Není vázáno na konkrétní lokalitu	3
Zrekonstruovat přivaděč pitné vody z Lánova	V současnosti je přivaděč z cca ½ v nevyhovujícím technickém stavu zrekonstruován a výhledově je uvažováno s rekonstrukcí zbývajících částí, plánované v souvislosti s rekonstrukcí silnice III/32551 v ulice Husit-ská.	Jednotky mil. Kč	Vlastní zdroje města	Ulice Husit-ská	3
Dobudovat osvětlení cyklostezky	Cílem této aktivity je dobudování osvětlení cyklostezky. Konkrétně se jedná o úsek cyklostezky mezi sběrným dvorem, rybníčky a splavem. Osvětlení využité v rámci této aktivity bude splňovat kritéria nízké energetické náročnosti, kdy s největší pravděpodobností dojde k využití solární technologie. Tato aktivita úzce souvisí s aktivitou "Smartcity".	Jednotky mil. Kč	EU – IROP 2021-2027 DP MPO – program EFEKT DP MFČR – program 29823 Podpora rozvoje a obnovy obecní infrastruktury a občanského vybavení Vlastní zdroje města	Cyklostezka (úsek mezi sběrným dvorem, rybníčky a splavem)	3,7,9

Rekonstruovat stávající chodníky	Cílem této aktivity je zvyšování bezpečnosti. Jedná se o rekonstrukci stávajících chodníků, z nichž je řada v nevyhovujícím stavu. Snahou je rekonstruovat chodníky s koordinací oprav silnic ve vlastnictví Královéhradeckého kraje.	Jednotky mil. Kč	EU – IROP 2021-2027 SFDI – program Zvyšování bezpečnosti, bezbariérové úpravy chodníků DP MFČR – program 29823 Podpora rozvoje a obnovy obecní infrastruktury a občanského vybavení Vlastní zdroje města	Není vázáno na konkrétní lokalitu	3,7
Vybudovat chodník směrem na Arnultovice	Cílem této aktivity je vybudování chodníku směrem na Arnultovice. V této lokalitě chodník v současné době chybí a z hlediska bezpečnosti chodců je zcela nezbytný.	Jednotky mil. Kč	EU – IROP 2021-2027 SFDI – program Zvyšování bezpečnosti, bezbariérové úpravy chodníků DP MFČR – program 29823 Podpora rozvoje a obnovy obecní infrastruktury a občanského vybavení Vlastní zdroje města	Vila Arnaou-konec k.ú. Hostinné	3,7
Zkvalitnit přechody pro chodce v centru města	Cílem této aktivity je zvýšení bezpečnosti chodců v centru města. V současné době přechody nedisponují dostatečným množstvím a kvalitou bezpečnostních prvků. Jejich absence ohrožuje chodce a komplikuje bezpečnost a plynulost dopravy.	Stovky tis. Kč	EU – IROP 2021-2027 SFDI – program Zvyšování bezpečnosti, bezbariérové úpravy chodníků Zdroje SS KHK Vlastní zdroje města	Historické centrum města, primárně přechody u Rehabilitačního ústavu a u společného vchodu gymnázia a ZUŠ	3,7

Rekonstrukce místních komunikací na území města	Cílem této aktivity je rekonstrukce jednotlivých místních komunikací, které jsou ve vlastnictví města.	Desítky mil. Kč	DP MMR – program Podpora rozvoje regionů, podprogram Podpora obcí s 3 001 – 10 000 obyvateli – DT Podpora obnovy místních komunikací Vlastní zdroje města	Není vázáno na konkrétní lokalitu	1,3,7
Rekonstrukce mostu přes Čistou, lokalita Za Mlýnem	Cílem této aktivity je rekonstrukce mostu přes řeku Čistou v lokalitě Za Mlýnem. Tento most je v současné době ve špatném technickém stavu a jeho rekonstrukce je nezbytná.	Jednotky mil. Kč	DP MMR – program Podpora rozvoje regionů, podprogram Podpora obcí s 3 001 – 10 000 obyvateli – DT Podpora obnovy místních komunikací Vlastní zdroje města	Most přes řeku Čistá v lokalitě Za Mlýnem	3,7
Iniciovat rekonstrukce silnic II. a III. třídy na území města	Město Hostinné není majitelem silnic II. a III. třídy, které prochází přes území města. Tyto komunikace jsou ve vlastnictví Královéhradeckého kraje a právo s nimi hospodařit má Správa silnic Královéhradeckého kraje. Cílem této aktivity je iniciace a vytipování úseků na těchto komunikacích, která jsou ve špatném technickém stavu.	Desítky mil. Kč	Zdroje SS KHK	Není vázáno na konkrétní lokalitu	1,3,7
Vybudovat lávku u Tatranu	Cílem této aktivity je vybudování lávky u Tatranu přes řeku Labe. Tato lávka byla historicky klíčovou součástí infrastruktury města a obyvatelům v současné době chybí.	Jednotky mil. Kč	Vlastní zdroje města	Závodí 627	3

Zřídít denní stacionář	Cílem této aktivity je zřízení denního stacionáře, který je ambulantní sociální službou. Jeho činnost se zaměřuje na osoby, které z důvodu věku, zdravotního postižení či dlouhodobého duševního onemocnění potřebují nepřetržitou péči další osoby. Zpravidla tyto osoby bydlí doma a do stacionáře dochází pouze na určitou část dne. Úkolem stacionáře je pomoc klientům především ve zvládnutí běžných činností/úkolů, případně poskytnout podmínky při vzdělávání a tzv. aktivizační činnosti. Toto opatření se do jisté míry váže na aktivitu „Výstavba a zřízení domu pro seniory“, jelikož by mohl být denní stacionář situován právě v domově pro seniory.	Stovky tis. Kč	Vlastní zdroje města	Není vázáno na konkrétní lokalitu, pravděpodobně č.p. 377	6
Podporovat rozvoj dobrovolnické činnosti	Cílem této aktivity je poskytovat podporu veškerým aktivitám, provozovaným občany či organizacemi, které pomohou ostatním. Z hlediska organizací se jedná o podporu tzv. CSR aktivit, které jsou čím dál tím více využívány. Role města je v rámci této aktivity značně omezena, v praxi se může jednat o propůjčení hmotných statků či pozemků pro účely dobrovolnické činnosti.	zanedbatelné	Vlastní zdroje města	Není vázáno na konkrétní lokalitu	4,6,8

Digitalizace a vybavení MŠ a ZUŠ	Realizací této aktivity dojde k digitalizaci a vybavení MŠ a ZUŠ. V rámci digitalizace je zamýšleno pořízení interaktivních tabulí, které v sobě mají implementovaný senzor dotyku. Tyto tabule přispějí k poutavému výkladu a zvýšení kreativity.	Stovky tis. Kč	Vlastní zdroje města	MŠ a ZUŠ	3,4
Rekonstruovat budovu A ZŠ K. Klíče	Cílem této aktivity je rekonstrukce vnitřních i vnějších prostor budovy. Konkrétně je plánováno z hlediska vnějších prostor přestřešení budovy a výměna oken z hlediska snížení energetické náročnosti budovy. V rámci vnitřních prostor dojde k rekonstrukci sociálního zařízení (<i>toalet</i>) a rekonstrukci samotných tříd.	Desítky mil. Kč	EU – OP ŽP 2021-2027 (primárně snížení energetické náročnosti budov) EU – IROP 2021-2027 (modernizace a budování odborných učeben základních škol) Vlastní zdroje města	Horská 130	3,4
Rekonstruovat budovu C ZŠ K. Klíče	Cílem této aktivity je rekonstrukce vnějších prostor budovy, konkrétně dojde k rekonstrukci střechy a celého pláště budovy. Realizací této aktivity dojde ke snížení energetické náročnosti budovy. V současné době probíhá statické posouzení budovy. Dále je v plánu rekonstrukce podkroví budovy, kde má vzniknout aula.	Desítky mil. Kč	EU – OP ŽP 2021-2027 (primárně snížení energetické náročnosti budov) Vlastní zdroje města	Boženy Němcové 411	3,4

Vybudovat malé sportovní zázemí u budovy C ZŠ K. Klíče	V těsné blízkosti budovy C ZŠ Karla Klíče se nachází nevyužitý venkovní prostor. Cílem této aktivity je vybudování malého sportovního zázemí v rámci tohoto nevyužitého venkovního prostoru. Nově vzniklý prostor může být využíván v rámci tělesné výchovy, přestávek a volného času žáků a studentů. Z hlediska infrastruktury dojde k vybudování sportovního povrchu a instalaci herních prvků, například basketbalových košů. Realizací je zamýšlena především podpora sportu a pohybu žáků a studentů.	Jednotky mil. Kč	DP MFČR – program 29823 Podpora rozvoje a obnovy obecní infrastruktury a občanského vybavení Vlastní zdroje města předpoklad: EU – SZP 2023-2027 skrze MAS	Boženy Němcové 411	3,4
Zkvalitnit technologické zázemí prostor mimo učebny ZŠ	Realizací této aktivity dojde k vytvoření prostoru, který bude sloužit jako odpočinkové a relaxační místo pro žáky ZŠ. Tento prostor bude využíván o přestávkách či v rámci svého volného času před a po výuce. V rámci realizace aktivity dojde k vytvoření míst pro nabíjení telefonů, tabletů a notebooků a vytvoření již zmiňovaného relaxačního místa, například formou sedacích pytlů. Cílem této aktivity je kultivace prostoru a vytvoření relaxačního a učebního prostoru po vzoru vysokých škol.	Stovky tis. Kč	Vlastní zdroje města	ZŠ Karla Klíče	3,4

Sledovat demografický vývoj	V rámci této aktivity dojde k aktivnímu sledování demografického vývoje města Hostinné s ohledem na kapacity a organizační design základních a mateřských škol. Tato aktivita je velice důležitá z hlediska nastavení provozních činností s ohledem na potenciální množství nových žáků a studentů.	Zanebatelné	Vlastní zdroje města	Není vázáno na konkrétní lokalitu	4,5,7
Zajistit možnosti změny stravování v MŠ	Cílem této aktivity, která může být prvotním krokem z hlediska školského stravování a je propojena s aktivitou „Vybudovat kuchyň ve vlastnictví města“, je zajištění změny stravování v mateřských školách s ohledem na specifika stravování této skupiny obyvatelstva. V rámci této aktivity jsou 3 základní varianty řešení. První z nich je vybudování nové kuchyně ve sklepních prostorách MŠ Zámeček. Druhou je vybudování kuchyně v jiném objektu ve vlastnictví města, přičemž v rámci této varianty může dojít k rozšíření také na další cílové skupiny (např. výhled vaření pro domov pro seniory, viz návaznost s aktivitou „Vybudovat kuchyň ve vlastnictví města“). Třetí variantou je zajištění a iniciace tvorby více pokrmů za současných podmínek s ohledem na výše zmíněná specifika cílové skupiny.	Závislost na výběru variantního řešení	Vlastní zdroje města předpoklad: EU – SZP 2023-2027 skrze MAS	Závislost na výběru variantního řešení	3,4

Podpořit propojení potřeb zaměstnavatelů s kariérním poradenstvím na ZŠ Karla Klíče	Cílem této aktivity je podpora propojení zaměstnavatelů s kariérním poradenstvím na Základní škole Karla Klíče, kde bude město Hostinné hrát roli jakéhosi mediátora. V rámci této aktivity by mělo docházet k vytváření možností praxe pro žáky a k drobné úpravě vzdělávání s ohledem na vyšší uplatnitelnost z hlediska potřeb klíčových zaměstnavatelů na území města.	Zanedbatelné	Vlastní zdroje města	ZŠ Karla Klíče	1,2,4
Podpořit uplatnitelnost absolventů SŠ za pomoci místních podniků	Cílem této aktivity je podpora uplatnitelnosti absolventů středního školství za pomoci místních podniků a propojení jejich zájmů. Mělo by se jednat například o podporu úzce zaměřeného učňovského vzdělání, které bude mít za cíl zajistit kvalifikované dělnické profese. Dalším cílem této aktivity je také udržení kvalitních absolventů škol na území města s ohledem na demografickou situaci města. V rámci této aktivity existuje řada synergických efektů, například z hlediska makroekonomie.	Budou se odvíjet od charakteru podpory	Vlastní zdroje města Zdroje podnikatelských subjektů Zdroje škol	Není vázáno na konkrétní lokalitu	1,2,4
Vybudovat multifunkční sál pro ZŠ	V rámci této aktivity dojde k vybudování multifunkčního sálu pro účely Základní školy Karla Klíče. Tento sál by měl sloužit pro realizaci kulturních vystoupení žáků ZŠ, pro realizaci odborných přednášek a pro další aktivity, které sdružují žáky napříč ročníky. Zároveň by sál mohl sloužit pro setkávání celého pedagogického sboru školy, neboť v současné době škola takovým prostorem nedisponuje. V současné době je absence takového prostoru a jeho potřeba dokládají veřejná projednávání.	Desítky mil. Kč	Vlastní zdroje města	ZŠ Karla Klíče	3,4,9

Samostatná budova pro ZUŠ	Cílem této aktivity je přesunutí Základní umělecké školy do samostatné budovy. Existují variantní opatření týkající se přesunutí do stávající budovy, spolu s její rekonstrukcí, či výstavby budovy nové.	Desítky mil. Kč	Vlastní zdroje města	Závislost na výběru variantního řešení	3,4
Vybudovat venkovní atletický areál	Realizací této aktivity dojde k vybudování nového venkovního atletického areálu, jež bude splňovat veškeré normy kladené na provoz atletických disciplín. Současný venkovní areál tyto normy nesplňuje.	Desítky mil. Kč	DP MFČR – program 29823 Podpora rozvoje a obnovy obecní infrastruktury a občanského vybavení Vlastní zdroje města	Místo bude předmětem diskuze	3,9
Vybudovat kuchyň ve vlastnictví města	Město Hostinné v současné době nedisponuje kuchyní ve svém vlastnictví a není schopno personálně či kvalitou monitorovat výstupy. Další problém tkví v atributu času, kdy je například pro realizaci letních soustředění velice obtížné pro sportovní oddíly sehnat odpovídající stravovací kapacity. Cílem této aktivity je tedy vybudovat kuchyň ve vlastnictví města s možností stravování pro žáky MŠ a ZŠ, veřejnosti, domova pro seniory a pro účely zajištění stravování v rámci letních sportovních kempů či sportovních klání. Variantním návrhem je vybudování kuchyně v místě Středního odborného učiliště.	Jednotky mil. Kč	Vlastní zdroje města předpoklad: EU – SZP 2023-2027 skrze MAS	Závislost na výběru variantního řešení, pravděpodobně v místě SOU	3,4,6
Doplnit osvětlení u přechodů	Cílem této aktivity je doplnění speciálního osvětlení u vyznačených přechodů pro chodce z hlediska zvýšení bezpečnosti.	Stovky tis. Kč	EU – IROP 2021-2027 SFDI – Bezpečnost na silnicích II. a III. třídy Vlastní zdroje města	Vytypované přechody pro chodce	3,7

Instalovat další prvky dopravní bezpečnosti	Jedná se o rozšíření aktivity "Doplnit osvětlení u přechodů", která spočívá v instalaci dalších prvků dopravní bezpečnosti. Hovoříme zde především o instalaci průjezdových radarů a semaforů, které jsou s ohledem na zvyšující se průjezdnost komunikací z hlediska bezpečnosti nezbytné. Instalace průjezdových radarů je v současné době řešena z pohledu ORP Vrchlabí a město Hostinné je již zaneseno do pořadníku.	Z pohledu města zanedbatelné	Zdroje města Vrchlabí	Vytypované vhodné lokality k umístění	3,7
Rozšíření služeb rehabilitačního ústavu	Cílem této aktivity je rozšíření poskytovaných služeb Rehabilitačního ústavu. Konkrétně se jedná primárně o rozšíření ambulantní péče pro občany města Hostinné.	Budou se odvíjet od množství rozšíření poskytovaných služeb	Zdroje Sdružení ozdravoven a léčeben okresu Trutnov Vlastní zdroje města	Husitská 352	5,6
Podpořit programy zaměřené na prevenci a osvětu obyvatel	Cílem této aktivity je podpora programů zaměřených na prevenci a osvětu obyvatel města Hostinné z hlediska sociopatologických jevů, kyberbezpečnosti a řady dalších klíčových oblastí. Školy na území města pořádají odborné přednášky zaměřené na tato témata a mají ve své gesci také školní metodiky prevence. V rámci této aktivity by mělo dojít k rozšíření prevence a osvěty obyvatel na všechny věkové skupiny. Úlohou města je v tomto ohledu podpora veškerých smysluplných aktivit a spolupráce s organizacemi realizujícími prevenci a osvětu, jako příklad lze uvést Policii ČR či BESIP.	Desítky tis. Kč	Vlastní zdroje města	Není vázáno na konkrétní lokalitu	4,6,7,9

Podpořit protipovodňová opatření na Labi	Tato aktivita směřuje k podpoře realizace protipovodňových opatření na řece Labi, která nejsou na rozdíl od řeky Čistá realizována. V rámci katastru města Hostinné se nachází řada záplavových zón. Cílem této aktivity je realizovat protipovodňová opatření ve spolupráci se státním podnikem Povodí Labe. Smyslem aktivity je zvýšení bezpečnosti obyvatel a ochrana jejich majetku.	Jednotky mil. Kč	Zdroje Povodí Labe, s.p. Vlastní zdroje města	Koryto řeky Labe	3,7
Zajistit pravidelnou obnovu technické vybavení JSDH	Současné vybavení JSDH je na velice dobré a vysoké úrovni. Cílem této aktivity je udržení stávajícího stavu, které spočívá v pravidelné obnově, modernizaci, technického vybavení JSDH.	Jednotky mil. Kč	EU – IROP 2021-2027 skrze MAS Dotace skrze GŘ HZS Vlastní zdroje města	Hostinné 44	7
Posílení počtu strážníků MP	V rámci této aktivity je zamýšleno posílení počtu strážníků městské policie s ohledem na vyšší namátkovou kontrolu problematičtějších míst města. Cílem této aktivity je zvýšení bezpečnosti na území města, snížení sociálně patologických jevů a maximální možná ochrana majetku.	Navýšení pravidelných fixních výdajů na mzdy o desítky tis. Kč/měs.	Vlastní zdroje města	Není vázáno na konkrétní lokalitu	2,7

Snižít výskyt sociálně patologických jevů	Jako sociálně patologické jevy lze označit veškeré chování, které společnost považuje za nežádoucí. V této souvislosti je město Hostinné okolním světem vnímáno jako město problematické z hlediska dealování a aplikace drog. V průběhu času město Hostinné tento problém více méně vytěsnilo, leč je nezbytné neustále pracovat a snažit se o úplnou eliminaci. V rámci tohoto i dalších pohledů je nezbytné vytlačit sociálně patologické jevy, čemuž může napomoci již zmiňovaná prevence (<i>aktivita "Podpořit programy zaměřené na prevenci a osvětu obyvatel"</i>), posílení strážníků městské policie či rozšíření kamerového systému na území města.	Budou se odvíjet od charakteru realizovaných opatření	Vlastní zdroje města Případné dotační zdroje se budou odvíjet od charakteru realizovaných opatření	Není vázáno na konkrétní lokalitu	4,7
Rozšířit kamerový systém	Cílem tohoto opatření je rozšíření kamerového systému na území města Hostinné z hlediska větší ochrany obyvatel a jejich majetku. Záznamy kamerového systému budou sloužit především pro účely policie.	Stovky tis. Kč	DP MVČR – Program prevence kriminality Vlastní zdroje města	Není vázáno na konkrétní lokalitu	7
Podporovat všechny druhy ekologické dopravy	Cílem této aktivity je podpora veškerých druhů ekologické dopravy. Hovoříme zde především o pěší dopravě, cyklistické dopravě a veřejné hromadné dopravě. Konkrétně se jedná kromě bezpečnostních opatření a rozvoje cyklotras a cyklostezek o možnosti vybudování systému sdílených kol/koloběžek a podpoře výstavby infrastruktury pro elektromobily.	Jednotky mil. Kč	Vlastní zdroje města	Není vázáno na konkrétní lokalitu	8

Podporovat všechna opatření ke snižování energetické náročnosti budov	Cílem tohoto opatření je nahrazení neekologických zdrojů tepla za zdroje více šetrné a snižování energetické náročnosti budov z pohledu jejich zateplení a výměny oken. Toto opatření lze rozdělit do dvou dílčích kategorií/směrů. Zprvu se jedná o budovy v majetku města, u kterých dosud výše zmíněná opatření nebyla realizována. Druhou je edukace obyvatel města s ohledem na jejich soukromé budovy.	Desítky mil. Kč	EU – OP ŽP 2021-2027 Vlastní zdroje města	Není vázáno na konkrétní lokalitu	3,8
Podpořit využití obnovitelných a alternativních zdrojů energie	Cílem této aktivity je podpora využívání obnovitelných a alternativních zdrojů energie z pohledu města. Jedná se především o instalaci solárních systémů na budovy ve vlastnictví města. Jako příklad lze zmínit budovy školských zařízení.	Desítky mil. Kč	EU – OP ŽP 2021-2027 MŽP – SFŽP – Modernizační fond DP KHK kraje – DT Chytrá řešení v regionu Královéhradeckého kraje vlastní zdroje města	Není vázáno na konkrétní lokalitu, například budovy ZŠ Karla Klíče	3,8
Vytvořit energetickou koncepci města	Cílem této aktivity je vytvoření energetické koncepce města, která je jedním ze základních rozvojových dokumentů. Tento dokument bude tvořit metodický základ pro optimální nakládání s energiemi a energetickými úsporami na mnoho let dopředu. Na základě tohoto dokumentu, respektive jeho závěrů a doporučení budou moci být realizovány aktivity vedoucí ke snižování energetické náročnosti.	0,5 mil. Kč	NPO – výzva č. 3/2024 Zpracování místní energetické koncepce Vlastní zdroje města	Není vázáno na konkrétní lokalitu	3,8

Podpořit opatření prevence vzniku odpadů	Cílem tohoto opatření je prevence vzniku odpadů, konkrétně se jedná o edukaci a vytvoření podmínek pro minimalizaci celkového množství odpadů. Hovoříme zde například o pořízení domácích kompostérů, štěpkovačů, gastro kompostérů a řadě dalšího. V rámci edukace je klíčové zacházení s odpadem, s jeho druhotným využitím a změnou z hlediska cirkulárního chování obyvatel. Jako příklad lze uvést využívání bavlněných tašek či používání skleněných lahví.	Stovky tis. Kč	EU – OP ŽP 2021-2027 Vlastní zdroje města	Není vázáno na konkrétní lokalitu	8
Rozvíjet eduka- tivní činnost v oblasti odpadů	V rámci této aktivity se jedná o edukativní činnost v oblasti odpadů, která tkví především ve změně návyků. Jedná se například o třídění odpadů (správné návyky toho, jaký odpad patří do jaké popelnice), aktivní využívání odpadových kalendářů (jaký odpad se sváží v jaký den), vytváření her a soutěží pro děti (...). Cílem této aktivity je zlepšení kvality životního prostředí města Hostinné a naplňování plánu odpadového hospodářství.	Desítky tis. Kč	Vlastní zdroje města	Není vázáno na konkrétní lokalitu	4,8
Zamezit vzniku černých skládek	Cílem tohoto opatření je zamezení a prevence vzniku černých skládek na území města. Bojem se vznikem černých skládek a prevence před jejich vznikem je v rámci této aktivity plánována z pohledu intenzivnějších obchůzek městské policie a především instalací tzv. fotopastí.	Desítky tis. Kč	Vlastní zdroje města	Celé území města, primárně Hradební ulice	7,8

Dovybavit víceúčelové hřiště	Cílem této aktivity je dovybavení víceúčelového hřiště, což přispěje k větší variabilitě a možnostem pro trávení aktivního volného času obyvatel města a realizaci organizovaného sportu. Dovybavením je rozuměna možnost realizace dalších sportovních aktivit, které v současné době nejsou možné. Hovoříme zde například o výstavbě doskočiště pro skok vysoký.	Stovky tis. Kč	NSA – Program Regionální sportovní infrastruktura DP MFČR – program 29823 Podpora rozvoje a obnovy obecní infrastruktury a občanského vybavení Vlastní zdroje města	Víceúčelové hřiště, ul. B. Smetany	3,9
Rekonstrukce fotbalového areálu	Realizací této aktivity dojde k rekonstrukci fotbalového areálu. Konkrétně se jedná o výměnu současného povrchu za novou travnatou plochu.	Jednotky mil. Kč	NSA – Program Regionální sportovní infrastruktura Vlastní zdroje města	Fotbalové hřiště, Závodí 627	3,9
Podporovat aktivity občanů v důchodovém věku	Cílem tohoto opatření je podpora aktivit občanů v důchodovém věku. Jedná se o formu spolupráce se subjekty na území města, ale také o přímou podporu konkrétních aktivit osob v postprodukčním věku. Účelem tohoto opatření je zajištění aktivního a smysluplného trávení času této cílové skupiny.	Desítky tis. Kč	Vlastní zdroje města	Není vázáno na konkrétní lokalitu	4,6,9
Podporovat aktivní spolky a kluby	Město Hostinné v současnosti ve velké míře podporuje aktivní spolky a kluby na svém území. Cílem této aktivity je v současně stanovené podpoře pokračovat a postupně ji rozvíjet.	Stovky tis. Kč; závislost na sledovaném období	Vlastní zdroje města	Není vázáno na konkrétní lokalitu	9

Vybudovat a udržovat dětská hřiště	Cílem této aktivity je vybudovat další dětská hřiště a udržovat ta stávající. Smyslem tohoto opatření je vytvoření podmínek pro zábavu a rozvoj dětí a usnadnění života jejich rodičů z dostupnosti dětských hřišť z každé z částí města.	Jednotky mil. Kč	DP MFČR – program 29823 Podpora rozvoje a obnovy obecní infrastruktury a občanského vybavení Nadace ČEZ – DT Oranžové hřiště vlastní zdroje města předpoklad: EU – SZP 2023-2027 skrze MAS	?	3,9
Vybudovat skatepark	V rámci tohoto opatření je plánováno vybudování skateparku, jakožto vytvoření a rozšíření možností trávení volného času obyvatel města.	Jednotky mil. Kč	Vlastní zdroje města	V oblasti pump-tracku; ul. Deymova	3,9,10
Vybudovat a udržovat workoutová centra	Město Hostinné má velice dobré zkušenosti s aktuálními workoutovými hřišti. Cílem této aktivity je vybudování dalších workoutových center a údržba stávajících. Smyslem tohoto opatření je tvorba možností aktivního trávení volného času obyvatel města, jejich dostupnost a pobyt na čerstvém vzduchu/v přírodě.	Jednotky mil. Kč	Vlastní zdroje města	?	3,9,10
Vytipovat vhodnou lokalitu pro singletrack/trail	V rámci tohoto opatření dojde k vytipování vhodné lokality pro singletrack nebo trail. Jedná se o cestu s přírodním povrchem, která je využívána především cyklisty. Cílem tohoto opatření je tedy vytipování vhodné lokality a nalezení partnera, který by se budování a údržbě tohoto singletracku/trailu věnoval.	Budou se odvíjet od vytipované lokality	Vlastní zdroje města Zdroje potenciálního partnera, který se bude o singletrack/trail starat	x	3,9,10

Vytvořit hřiště na parkour	Cílem tohoto opatření je vybudování parkourového hřiště. Jedná se o vytvoření plochy s umělými překážkami, které slouží pro účely parkourového cvičení. V současné době jde o velice populární sport, na který není potřeba žádné speciální vybavení. V rámci této aktivity dojde nejprve k vytipování vhodné lokality a následně ke stavbě samotného hřiště.		Vlastní zdroje města	Není vázáno na konkrétní lokalitu, variantní opatření ul. Deymova	3,9,10
Prohloubit a rozšířit spolupráci s partnerskými městy	Cílem této aktivity je prohloubení a rozšíření spolupráce s partnerskými městy města Hostinné. Jedná se o města Bensheim a Wojcieszów. Tato spolupráce byla v minulosti velice intenzivní, leč dopady pandemické situace Covidu-19 tyto vazby relativně oslabily. Přeshraniční spolupráce s partnerskými městy bude probíhat především v oblasti cestovního ruchu na společných akcích a prostřednictvím jednání představitelů a výměny know-how.	Budou se odvíjet od charakteru spolupráce a realizovaných akcí	EU – Interreg CZ-PL 2021-2027 Vlastní zdroje města Zdroje partnerských měst	Není vázáno na konkrétní lokalitu	1,10
Prohloubit spolupráci v rámci Sdružení historických sídel Čech, Moravy a Slezska	Město Hostinné je členem Sdružení historických sídel Čech, Moravy a Slezska, které čítá více než 200 členů. Toto sdružení se soustřeďuje především na ochranu, zachování a trvalou udržitelnost kulturního dědictví. Cílem této aktivity je prohloubení spolupráce s tímto sdružením a podílení se na propagaci kulturního dědictví, pořádání výstav, konferencí a tvorbě legislativních norem, kde má tento orgán tzv. poradní funkci.	Budou se odvíjet od charakteru spolupráce a realizovaných akcí	Zdroje Sdružení historických sídel Čech, Moravy a Slezska	Není vázáno na konkrétní lokalitu	1,10

Podpořit vznik skromnějšího ubytovacího zařízení	Tato aktivita je zaměřena na podporu vzniku skromnějšího ubytovacího zařízení, které by mohlo sloužit pro účely účastníků sportovních a kulturních kempů či soutěží. V současné době ve městě takovéto zařízení významně chybí. Podpora města v rámci této aktivity je vázána na postoupení pozemku či nemovitého majetku za výhodnějších podmínek ve snaze o získání podnikatelského subjektu, který bude toto zařízení provozovat.	Z pohledu města zanedbatelné	Zdroje podnikatelského subjektu provozujícího skromnější ubytovací zařízení Vlastní zdroje města	Není vázáno na konkrétní lokalitu	1,3,10
Vytvořit novou naučnou stezku po významných památkách a zajímavostech města a okolí	Tato aktivita byla zmiňována především na veřejných projednáváních. Cílem by mělo být vytvoření naučné stezky po významných památkách a zajímavostech města a jeho bezprostředního okolí. Cílovou skupinou této stezky by měly být rodiče s dětmi. Smyslem této aktivity by měla být popularizace dotčeného území prostřednictvím naučných cedulí doplněných interaktivními prvky (například formou QR kódů z hlediska rozšířené reality).	Jednotky mil. Kč	KHK kraj – DP Podpora rozvoje udržitelného cestovního ruchu v Královéhradeckém kraji Vlastní zdroje města	Primárně centrum města	3,4,8,9,10

Vytvořit jednotný turistický informační systém	Cílem tohoto opatření je unifikace turistického informačního systému. Jedná se konkrétně o navigační sloupky a cedule, které mají návštěvníkům města pomoci v orientaci. Smyslem tohoto opatření je jednotný vzhled a snaha prostřednictvím tohoto systému přilákat návštěvníky na místa, kam by se normálně nevydali.	Stovky tis. Kč	DP MMR – Národní program podpory cestovního ruchu v regionech – podprogram Rozvoj základní a doprovodné infrastruktury cestovního ruchu – DT Rozvoj veřejné infrastruktury cestovního ruchu Vlastní zdroje města	Celé území města	3,1
Podpora kvalitních stravovacích zařízení	Z veřejných projednávání a jednání pracovních skupin vyplynulo, že město Hostinné nedisponuje dostatečně kvalitními stravovacími zařízeními. Cílem tohoto opatření je podpora aktuálních zařízení a podpora vzniku nových zařízení s ohledem na uspokojení potřeb občanů a návštěvníků města.	Budou se odvíjet od charakteru podpory	Vlastní zdroje města Zdroje subjektů provozujících stravovací zařízení	Není vázáno na konkrétní lokalitu	1,2,3,1 0
Provést grafickou úpravu webových stránek města	Cílem této aktivity je grafická úprava webových stránek města. Realizací této aktivity by mělo dojít ke zpřehlednění webových stránek, snadnější navigaci, zvýšení funkčnosti a k samotné grafické úpravě.	Stovky tis. Kč	Vlastní zdroje města	Není vázáno na konkrétní lokalitu	3,10

Rozšířit propagaci města jako destinace	Cílem této aktivity je rozšíření propagace města prostřednictvím nejrozličnějších komunikačních kanálů s ohledem na naplnění maximálního potenciálu města Hostinné z pohledu destinace a atraktivit cestovního ruchu na jeho území. Smyslem aktivity je přilákání většího počtu návštěvníků města a snaha o jejich udržení na delší časový úsek.	Stovky tis. Kč	Vlastní zdroje města	Není vázáno na konkrétní lokalitu	10
Revitalizace prostoru parku podél Horské – bývalé hradby, kostel	V rámci této aktivity dojde k revitalizaci parku podél ulice Horské, který se nachází mezi bývalými hradbami a kostelem. Cílem této aktivity je vytvoření kultivovaného přírodního prostoru a vytvoření odpočinkového místa pro obyvatele města i jeho návštěvníky.	Jednotky mil. Kč	DP MFČR – program 29823 Podpora rozvoje a obnovy obecní infrastruktury a občanského vybavení Vlastní zdroje města	Park ležící podél ul. Horská	3,8,9,10
Revitalizovat park před Gymnáziem a SOŠ a revitalizovat park u autobusového nádraží	Cílem této aktivity je revitalizace parku před Gymnáziem a Střední odbornou školou a revitalizace parku u autobusového nádraží. Jedná se o kultivaci přírodního prostředí a instalaci potřebného mobiliáře pro vytvoření odpočinkového místa pro obyvatele města i jeho návštěvníky.	Jednotky mil. Kč	DP MFČR – program 29823 Podpora rozvoje a obnovy obecní infrastruktury a občanského vybavení Vlastní zdroje města	Park mezi ul. Hradební, Poštovní, Horská, Park u autobusového nádraží	3,8,9,10
Doplnění laviček před Olivetskou kaplí	V současné době je před Olivetskou kaplí nedostatečný počet laviček k sezení. Cílem této aktivity je instalace dalších laviček.	Stovky tis. Kč	Vlastní zdroje města	Husitská 420	3,8,9,10

Doplnění vybavení pro obyvatele Dobrá mysl a okolí	Cílem tohoto opatření je vybavení veřejného prostoru pro obyvatele Dobré mysli a blízkého okolí. Jedná se o lokalitu, která je situována za centrem města směrem na Vrchlabí. V rámci realizace této aktivity by mělo dojít k instalaci mobiliáře a vytvoření prvků pro aktivní trávení volného času. Jedná se především o vybudování již zmíněného workoutového hřiště a dětských hřišť, a vybudování altánů a přístřešků doplněných o místa na grilování. Smyslem této aktivity je vytvoření kvalitních podmínek pro trávení volného času a socializaci obyvatel města.	Jednotky mil. Kč	Vlastní zdroje města	Dobrá mysl	3,8,9,10
Vybudovat vodní prvky na území města	Cílem tohoto opatření je v souladu s nároky modro-zelené infrastruktury vybudování a zasažení vodních prvků do veřejných prostranství na území města. Jako příklad lze uvést vybudování jezírka v parku Tyršovy sady. Realizací vodních prvků dojde ke kultivaci jednotlivých veřejných prostorů, ke zvýšení jejich atraktivity a plnění jejich klíčových funkcí.	Stovky tis. Kč	EU – Interreg Česko-Polsko 2021-2027 Vlastní zdroje města	Celé území města, například park Tyršovy sady	3,8,9,10
Grilovací přístřešky	V rámci této aktivity je plánováno na různých místech města vybudovat grilovací přístřešky. Jejich hlavní význam tkví ve vytvoření prostoru sloužícího pro setkávání obyvatel. V rámci jednotlivých míst bude vytvořeno ohniště či místo pro grilování a doplňkový mobiliář, například ve formě místa pro sezení.	Jednotky mil. Kč	Vlastní zdroje města	Napříč územím města, například Dobrá mysl	3,8,9,10

Využit lokalitu Východního potoka	V rámci této aktivity je plánováno nalézt využití pro lokalitu Východního potoka. Tento prostor by mohl být využit pro účely trávení aktivního volného času obyvatel a návštěvníků města, spolu s relaxačními účely.	Stovky tis. Kč	Vlastní zdroje města	Lokalita Východního potoka	3,8,9,10
Využit městské lesy jako odpočinkové plochy	Cílem této aktivity je využití městských lesů jako odpočinkových ploch. Je plánována instalace mobiliáře a vytvoření zpevněných cest pro návštěvníky lesa. Tato aktivita do jisté míry souvisí s aktivitou "Grilovací přístřešky", které mohou být v rámci městských lesů také realizovány.	Stovky tis. Kč	DP MFČR – program 29823 Podpora rozvoje a obecní infrastruktury a občanského vybavení Nadace ČEZ – Oranžové hřiště Vlastní zdroje obce předpoklad EU – SZP 2023-2027 skrze MAS	Není vázáno na konkrétní lokalitu; Městské lesy	3,8,9,10
Obnova náplavky v Hostinném	Cílem této aktivity je obnova náplavky v lokalitě za železničním mostem u současného pump tracku. Realizací aktivity by mělo dojít k vytvoření relaxační a odpočinkové zóny. V rámci tohoto prostoru by mělo dojít k propojení sportovních aktivit, které je možné na tomto místě realizovat a místa pro odpočinek. V rámci této aktivity by také mohlo vzniknout místo poskytující občerstvení.	Jednotky mil. Kč	Vlastní zdroje města	V oblasti pump tracku; ul. Deymova	3,8,9,10

5 Implementační část

Program rozvoje města Hostinné je zpracováván pro období let 2024-2030. Toto období je zvoleno jednak z důvodu časové návaznosti na předcházející dokument a také z důvodu návaznosti na programovací období dotačních programů. V dokumentu jsou v zásobníku projektů uvedeny i aktivity, jejichž období realizace je plánováno na roky 2030 a dále. Důvodem je to, že si město Hostinné plně uvědomuje důležitost těchto aktivit a s jejich uskutečněním počítá i když jejich realizace do roku 2030 není reálná.

Pro úspěšné nastavení a praktické využití tohoto strategického dokumentu je nezbytné definovat a popsat následující systémy:

- Systém řízení a organizačního zajištění naplňování programu rozvoje města
- Systém financování programu rozvoje města
- Systém aktualizace programu rozvoje města
- Systém monitoringu a vyhodnocování programu rozvoje města

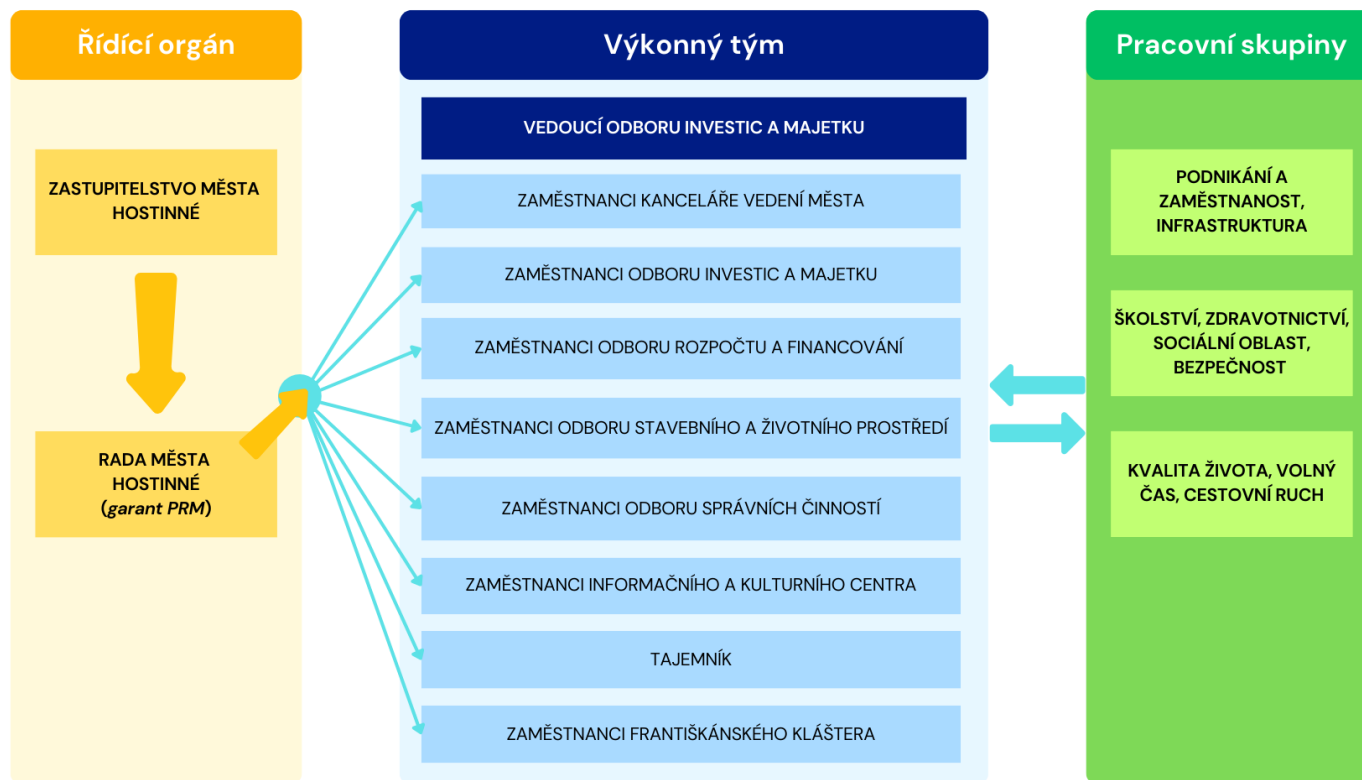
5.1 Systém řízení a organizačního zajištění naplňování programu rozvoje města

Systém efektivního naplňování Programu rozvoje města Hostinné na období let 2024-2030 může být zajištěn jedine díky jednoznačnému systému řízení. Smyslem daného systému je zajištění postupného naplňování stanovené vize dokumentu, strategických cílů, opatření a jednotlivých aktivit. Pro tyto účely byly stanoveny následující tři hierarchické úrovně systému řízení a organizačního zajištění naplňování Programu rozvoje města Hostinné:

- **Řídící orgán** -> tato skupina představuje hlavní orgán, který je zodpovědný za postupné naplňování Programu rozvoje města Hostinné. Tato skupina rozhoduje o tom, zda přijme/nepřijme a schválí/neschválí předložené rozvojové projekty, včetně navrženého rozpočtu, jež jsou v souladu se schváleným programovým dokumentem. Řídící skupina dále určí osobu, tzv. **garanta programu rozvoje**, jehož rolí bude iniciovat a koordinovat veškeré činnosti spojené s realizací a aktualizacemi Programu rozvoje města Hostinné. Garant programu rozvoje by měl být jeden z členů řídicí skupiny, případně výkonného týmu.

- **Výkonný tým** -> tato skupina je složena především ze zástupců jednotlivých odborů města Hostinné. Vedoucím výkonného týmu je vedoucí Odboru investic a majetku městského úřadu v Hostinném. Stěžejním úkolem výkonného týmu je v procesu implementace Programu rozvoje města Hostinné předkládat Řídící skupině konkrétní návrhy projektů a rozvojových aktivit, které jsou v souladu se schváleným strategickým dokumentem. V první řadě se jedná o aktivity obsažené v akčním plánu, který je součástí rozvojového dokumentu. Další úkoly výkonného týmu jsou: monitoring, průběžné vyhodnocování naplňování jednotlivých aktivit a zajištění aktualizace Programu rozvoje města Hostinné.
- **Pracovní skupiny** -> v rámci strategického dokumentu byly zřízeny 3 pracovní skupiny (*Podnikání a zaměstnanost, infrastruktura & Školství, zdravotnictví, sociální oblast, bezpečnost & Kvalita života, volný čas, cestovní ruch*). Tyto skupiny kloubily zástupce města spolu se zástupci řad odborné veřejnosti a podílely se na tvorbě vzniku dokumentu. Z hlediska implementace bude jejich úkolem předkládání stanovisek a doporučení s ohledem na aktualizace tohoto strategického dokumentu.

Obrázek 41: Systém řízení a organizačního zajištění naplňování Programu rozvoje města Hostinné



Zdroj: Vlastní zpracování

Do procesu implementace Programu rozvoje města Hostinné budou zapojeny i další subjekty, které budou plnit funkci poradní. Z těchto subjektů lze jmenovat například zástupce příspěvkových organizací zřízených městem, zástupce Policie ČR, zástupce škol, zástupce podnikatelské sféry, zástupce zájmových spolků atd.

5.2 Systém financování programu rozvoje města

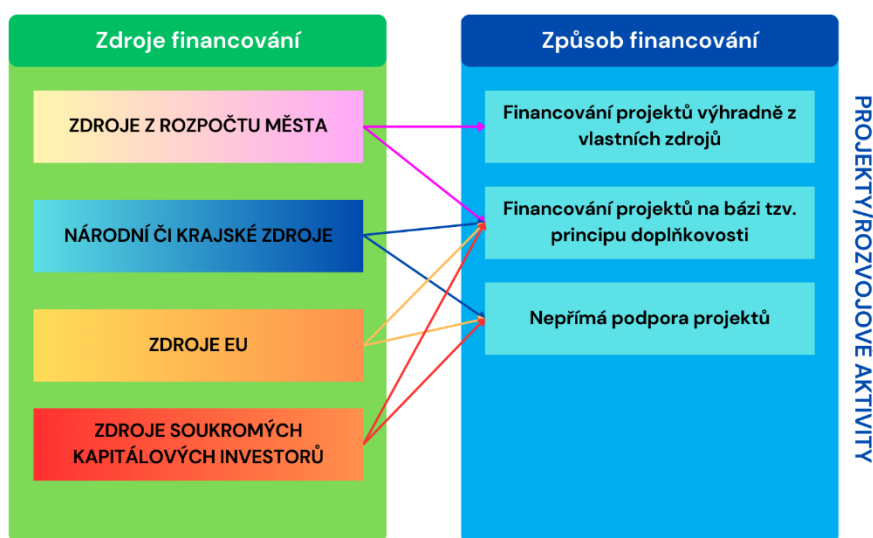
Z hlediska naplňování jednotlivých projektových záměrů Programu rozvoje města Hostinné je bezpodmínečně nutné zajištění finančních zdrojů. Na realizaci signifikantního počtu navržených aktivit nebudou stačit vlastní finanční prostředky města a bude nutné zabezpečit další finanční zdroje. Zde jde primárně o zajištění cizích zdrojů financování (*účelové dotace, granty, úvěry od bank, ...*), popřípadě prostředků od partnerů rozvoje města (*spolufinancování od podnikatelských subjektů, ...*). Klíčové je efektivní využití dostupných zdrojů financování a jejich případná kombinace.

Financování jednotlivých projektových záměrů/aktivit lze zajistit třemi primárními způsoby:

1. **Financování projektů výhradně z vlastních zdrojů** -> jednotlivé projekty jsou financovány výhradně z rozpočtu města Hostinné.
2. **Financování projektů na bázi tzv. principu doplňkovosti** -> jednotlivé projekty jsou financovány z převážně části prostřednictvím cizích finančních zdrojů a částečně z vlastních zdrojů. Cizí zdroje lze rozdělit na vratné (*úvěry, zápůjčky, dluhopisy, ...*) a nevratné (*dotace, granty, ...*). Nevratné cizí finanční zdroje představují významný podíl finančních zdrojů potřebných k realizaci jednotlivých projektů. Tyto zdroje mohou pokrýt majoritní podíl (*až 85-90 %*) z celkových uznatelných nákladů projektu. Z pohledu externích zdrojů lze uvažovat o následujících zdrojích financování: z rozpočtu Evropské Unie (*strukturální fondy EU*), ze státního rozpočtu ČR, z rozpočtu Královéhradeckého kraje a ze soukromých kapitálových prostředků (*bankovní úvěry či zdroje soukromého sektoru*)
3. **Nepřímá podpora projektů** -> jedná se o projekty, kde se město Hostinné nepodílí ani finančně ani realizačně na přípravě a realizaci projektu. Role města je v tomto případě „pouze“ iniciační a komunikační, čímž napomáhá k prosazení daného projektového záměru.

Vazby systému financování Programu rozvoje města Hostinné znázorňuje následující schéma (Obrázek 42: *Vazby systému financování na PRM*):

Obrázek 42: Vazby systému financování na PRM Hostinné



Zdroj: Vlastní zpracování

5.3 Systém aktualizace programu rozvoje města

Nedílnou součástí implementace Programu rozvoje města Hostinné je i jeho aktualizace. Jedná se totiž o „živý“ dokument, který by měl být aktualizován v čase. Sedmileté období představuje poměrně dlouhý časový úsek, během něhož může dojít k výrazným změnám. Tyto změny pak mohou být způsobeny nejrůznějšími vlivy – ekonomickými, přírodními, technologickými, politickými, geografickými, demografickými, aj. Důležitým faktorem může být i změna priorit města v oblasti jeho rozvoje.

Aktualizace dokumentu probíhá na základě vyhodnocení realizace Programu rozvoje města Hostinné, pokud nastaly významné skutečnosti ohledně jeho realizace. Lze jmenovat například situaci, kdy na základě kontroly naplňování strategických cílů lze vypustit, upravit či doplnit konkrétní opatření nebo aktivity. Logicky tak může dojít i ke změnám samotných strategických cílů.

Komplexní aktualizaci Programu rozvoje města Hostinné je doporučeno provést dle potřeb města Hostinné, především v momentě, kdy by nastaly výše zmíněné skutečnosti. Pokud tyto skutečnosti nenastanou, je vhodné přistoupit ke kompletní aktualizaci Programu rozvoje města Hostinné nejlépe ke konci každého kalendářního roku, ve vazbě na formulování dalších realizačních akcí ve vazbě na nový rozpočet města (*jedná se především o úpravu předpokládaného časového harmonogramu, nákladů a zdrojů financování*).

S aktualizací a s dílčími revizemi souvisí pravidelná tvorba akčního plánu, kdy jsou každoročně zhodnoceny uskutečněné aktivity a rozpracován plán činností na další rok.

Tvorba akčního plánu na následující období, při využití zásobníku projektů, je úzce spjata s otázkou tvorby rozpočtu města.

Aktualizace může být provedena buď dodatkem ke stávajícímu Programu rozvoje města Hostinné, nebo přímo úpravou dokumentu, čímž vznikne jeho nová verze. Je nezbytné uvést termín aktualizace a vyznačit provedené změny. **Za zajištění aktualizace a dílčích revizí Programu rozvoje města Hostinné je zodpovědný Výkonný tým.**

5.4 Systém monitoringu a vyhodnocování programu rozvoje města

Systém monitoringu a vyhodnocování realizace Programu rozvoje města Hostinné je důležitou součástí celého strategického dokumentu.

Pro hodnocení byla zvolena metoda každoročního vyhodnocování naplňování PRM, tj. jednou ročně bude zpracováno vyjádření ke každé aktivitě, jak se podařil/nepodařil její posun.

Pokud se město do budoucna rozhodne, může pro hodnocení využít i metodu indikátorů. V rámci této metody jsou předem stanoveny ukazatele, pomocí nichž dochází k průběžnému hodnocení dosažených změn z hlediska implementace Programu rozvoje města Hostinné, a tedy k evaluaci úspěšnosti strategie. Indikátorová metoda je v současné době hojně využívána například ve strategických dokumentech kraje, celé České republiky či v operačních programech pro implementaci kohezní politiky EU. U každého navrženého indikátoru je definována měrná jednotka, hodnota indikátoru v současnosti a hodnota požadovaného cílového stavu. Ten představuje hodnotu, která je žádoucí ke konci daného období dosáhnout (*v některých případech se nejedná o statický ukazatel, nýbrž je uvedena frekvence za určité časové období*). Pokud je u indikátoru uvedena měrná jednotka „ANO/NE“, výchozí a cílový stav je hodnocen v nula-jedničkovém měřítku, kde nula znamená „NE“ a jednička znamená „ANO“.

Předpokládanými zdroji dat pro hodnocení naplňování PRM budou podklady a dokumenty jednotlivých odborů a dalších orgánů města Hostinné.

Zdroje

- AGENTURA OCHRANY PŘÍRODY A KRAJINY ČESKÉ REPUBLIKY, 2023. Evropsky významné lokality. *Evropsky významné lokality* [online]. 17. 5 2023. . Dostupné z: https://drusop.nature.cz/ost/chrobjekty/evl/index.php?SHOW_ONE=1&ID=11903
- BUSINESSINFO.CZ, 2009. *Nomenklatura územních statistických jednotek NUTS (Nomenclature Unit of Territorial Statistic)* [online]. 2009. . Dostupné z: <https://www.businessinfo.cz/navody/nomenklatura-uzemnich-statistickych/>
- CYKLOTRASY.CZ, 2023. Cyklotrasy Hostinné. *Cyklotrasy.cz* [online]. 12. 5 2023. . Dostupné z: <http://cyklotrasy.cz/encyklopedie/objekty1.phtml?id=553>
- CZECH TOURISM, 2022. East Bohemia. *Visit Czech Republic* [online]. 9. 11 2022. . Dostupné z: <https://www.visitczechrepublic.com/en-US/Destinations/East-Bohemia>
- CZECH TOURISM, 2023. *Františkánský klášter v Hostinném* [online]. 29. 4 2023. . Dostupné z: <https://www.kudyznudy.cz/aktivita/frantiskansky-klaster-v-hostinnem>
- CZECHINVEST, 2023. Národní databáze brownfieldů. *Národní databáze brownfieldů, CzechInvest* [online]. 24. 4 2023. . Dostupné z: <https://brownfieldy-dotace.czechinvest.org/Aplikace/bf-public-x.nsf/bfs.xsp?Region=2&District=38>
- ČESKÁ GEOLOGICKÁ SLUŽBA, 2023a. Geovědní mapy. *Geovědní mapy* [online]. 8. 4 2023. . Dostupné z: <https://mapy.geology.cz/geocr500/?center=-639400%2C-1017700%2C102067&level=6#>
- ČESKÁ GEOLOGICKÁ SLUŽBA, 2023b. Půdní mapa. *Půdní mapa* [online]. 10. 4 2023. . Dostupné z: <https://mapy.geology.cz/pudy/>
- ČESKÉ DRÁHY, 2023. Traťové jízdní řády. *Traťové jízdní řády - České dráhy* [online]. 11. 5 2023. . Dostupné z: https://www.cd.cz/jizdni-rad/tratove-jizdni-rady/?tc_search=040&station-json=0&station-sr70=
- ČESKO, 1988. Zákon č. 20/1987 Sb. *Zákony pro lidi* [online]. 1. 1 1988. . Dostupné z: <https://www.zakonyprolidi.cz/cs/1987-20>
- ČESKO, 1992. Zákon č. 334/1992 Sb. *Zákony pro lidi* [online]. 1. 7 1992. . Dostupné z: <https://www.zakonyprolidi.cz/cs/1992-334>
- ČESKO, 2000. Zákon č. 250/2000 Sb. *Zákony pro lidi* [online]. 2000. . Dostupné z: <https://www.zakonyprolidi.cz/cs/2000-250#Sum>
- ČESKO, 2001a. Zákon č. 239/2000 Sb. *Zákony pro lidi* [online]. 1. 1 2001. . Dostupné z: <https://www.zakonyprolidi.cz/cs/2000-239>

ČESKO, 2001b. Zákon č. 240/2000 Sb. *Zákony pro lidi* [online]. 1. 1 2001. . Dostupné z: <https://www.zakonyprolidi.cz/cs/2000-240>

ČESKO, 2001c. Zákon č. 491/2001 Sb.; Zákon o volbách do zastupitelstev obcí a o změně některých zákonů. *Zákony pro lidi* [online]. 31. 12 2001. . Dostupné z: <https://www.zakonyprolidi.cz/cs/2001-491>

ČESKO, 2002. Zákon č. 254/2001 Sb. *Zákony pro lidi* [online]. 1. 1 2002. . Dostupné z: <https://www.zakonyprolidi.cz/cs/2001-254>

ČESKO, 2004. Zákon č. 500/2004 Sb. *Zákony pro lidi* [online]. 2004. . Dostupné z: <https://www.zakonyprolidi.cz/cs/2004-500>

ČESKO, 2007a. Zákon č. 108/2006 Sb. *Zákony pro lidi* [online]. 1. 1 2007. . Dostupné z: <https://www.zakonyprolidi.cz/cs/2006-108>

ČESKO, 2007b. Zákon č. 183/2006 Sb. *Zákony pro lidi* [online]. 1. 1 2007. . Dostupné z: <https://www.zakonyprolidi.cz/cs/2006-183>

ČESKO, 2010. Zákon č. 194/2010 Sb. *Zákony pro lidi* [online]. 1. 7 2010. . Dostupné z: <https://www.zakonyprolidi.cz/cs/2010-194>

ČESKO, 2013. Vyhláška č. 252/2013 Sb. *Zákony pro lidi* [online]. 1. 9 2013. . Dostupné z: <https://www.zakonyprolidi.cz/cs/2013-252#>

ČESKO, 2018. Vyhláška č. 45/2018 Sb. *Zákony pro lidi* [online]. 1. 5 2018. . Dostupné z: <https://www.zakonyprolidi.cz/cs/2018-45>

ČESKO, 2020a. Zákon č. 51/2020 Sb. *Zákony pro lidi* [online]. jaro 2020. . Dostupné z: <https://www.zakonyprolidi.cz/cs/2020-51>

ČESKO, 2020b. Zákon č. 128/2000 Sb. *Zákony pro lidi* [online]. zima 2020. . Dostupné z: <https://www.zakonyprolidi.cz/cs/2000-128>

ČESKO, 2021. Vyhláška č. 412/2021 Sb. *Zákony pro lidi* [online]. 23. 11 2021. . Dostupné z: <https://www.zakonyprolidi.cz/cs/2021-412>

ČESKÝ STATISTICKÝ ÚŘAD, 2001a. Příručka demografické statistiky pro potřebu oblastních statistických orgánů. *Příručka demografické statistiky pro potřebu oblastních statistických orgánů* [online]. 2001. . Dostupné z: <https://web.natur.cuni.cz/~mak/gos/demmetodika/www.czso.cz/cz/cisla/0/02/020100/020100.htm>

ČESKÝ STATISTICKÝ ÚŘAD, 2001b. Přírůstek obyvatelstva. *Český statistický úřad* [online]. 2001. . Dostupné z: <https://web.natur.cuni.cz/~mak/gos/demmetodika/www.czso.cz/cz/cisla/0/02/020100/prirust.htm>

ČESKÝ STATISTICKÝ ÚŘAD, 2001c. Sčítání lidu, bytů a domů 2001. *Sčítání lidu, bytů a domů 2001, Český statistický úřad* [online]. 2001. . Dostupné z: <https://www.czso.cz/staticke/sldb/sldb2001.nsf/okresy/cz0525>

ČESKÝ STATISTICKÝ ÚŘAD, 2011. Sčítání lidu, bytů a domů 2011. *Sčítání lidu, bytů a domů 2011, Český statistický úřad* [online]. 2011. . Dostupné z: <https://www.czso.cz/csu/sldb>

ČESKÝ STATISTICKÝ ÚŘAD, 2021. Sčítání lidu, bytů a domů 2021. *Sčítání lidu, bytů a domů 2021, Český statistický úřad* [online]. 2021. . Dostupné z: <https://www.czso.cz/csu/scitani2021/domov>

ČESKÝ STATISTICKÝ ÚŘAD, 2022a. Administrativní mapa SO ORP Hostinné. *Český statistický úřad* [online]. 2022. . Dostupné z: https://www.czso.cz/csu/xh/so_orp_dvur_kralove_n_1_

ČESKÝ STATISTICKÝ ÚŘAD, 2022b. Index stáří v roce. *Český statistický úřad* [online]. 2022. . Dostupné z: <https://www.czso.cz/csu/xl/030703104>

ČESKÝ STATISTICKÝ ÚŘAD, 2022c. *Index vzdělanosti* [online]. 2022. . Dostupné z: <https://www.databaze-strategie.cz/cz/online-indikatory/ukazatele-indikatory/index-vzdelanosti>

ČESKÝ STATISTICKÝ ÚŘAD, 2022d. Správní obvody. *Český statistický úřad* [online]. 2022. . Dostupné z: https://www.czso.cz/csu/xh/spravni_obvody

ČESKÝ STATISTICKÝ ÚŘAD, 2022e. Veřejná databáze CZSO - Hostinné *Český statistický úřad* [online]. 2022. . Dostupné z: https://vdb.czso.cz/vdbvo2/faces/cs/index.jsf?page=profil-uzemi&uzemiprofil=31548&u=__VUZEMI__43__579203#

ČESKÝ STATISTICKÝ ÚŘAD, 2022f. Výsledky sčítání 2021 - otevřená data. *Český statistický úřad* [online]. 2022. . Dostupné z: <https://www.czso.cz/csu/czso/vysledky-scitani-2021-otevrena-data>

ČESKÝ STATISTICKÝ ÚŘAD, 2023a. Databáze demografických údajů za obce ČR. *Český statistický úřad* [online]. 13. 4 2023. . Dostupné z: <https://www.czso.cz/csu/czso/databaze-demografickych-udaju-za-obce-cr>

ČESKÝ STATISTICKÝ ÚŘAD, 2023b. Historický lexikon obcí. *Historický lexikon obcí* [online]. 13. 4 2023. . Dostupné z: <https://www.czso.cz/documents/10180/20537734/130084150525.pdf/7a4bf75c-c8be-4cd8-905d-9f1b0013c3b4?version=1.2>

ČESKÝ STATISTICKÝ ÚŘAD, 2023c. Hosté a přenocování v hromadných ubytovacích zařízeních. *Hosté a přenocování v hromadných ubytovacích zařízeních, Český statistický úřad* [online]. 29. 4 2023. . Dostupné z:

https://vdb.czso.cz/vdbvo2/faces/cs/index.jsf?page=vystup-objekt&z=T&f=TABULKA&skupId=1330&katalog=31743&pvo=CRU03a&pvo=CRU03a&str=v300&u=v300__VUZEMI__43__579297

ČESKÝ STATISTICKÝ ÚŘAD, 2023d. Nezaměstnanost v obcích vybraného SO ORP. *Nezaměstnanost v obcích vybraného SO ORP, Český statistický úřad* [online]. 25. 4 2023. . Dostupné z: https://vdb.czso.cz/vdbvo2/faces/cs/index.jsf?page=vystup-objekt&z=T&f=TABULKA&katalog=30853&pvo=ZAMD004&pvokc=65&pvoch=5215&c=v3~2__RP2018MP12DPPDM

ČESKÝ STATISTICKÝ ÚŘAD, 2023e. Obyvatelstvo podle jednotek věku a pohlaví. *Český statistický úřad* [online]. 13. 4 2023. . Dostupné z: https://vdb.czso.cz/vdbvo2/faces/cs/index.jsf?page=vystup-objekt&z=T&f=TABULKA&skupId=4449&katalog=33517&pvo=SLD21022-VSE&pvo=SLD21022-VSE&str=v347&u=v347__VUZEMI__43__579297#fx=0

ČESKÝ STATISTICKÝ ÚŘAD, 2023f. Obyvatelstvo podle vybraných národností a obcí vybraného okresu. *Obyvatelstvo podle vybraných národností a obcí vybraného okresu, Český statistický úřad* [online]. 20. 4 2023. . Dostupné z:

https://vdb.czso.cz/vdbvo2/faces/cs/index.jsf?page=vystup-objekt&z=T&f=TABULKA&skupId=4293&katalog=33522&pvo=SLD210082-OB-OK&pvo=SLD210082-OB-OK&pvokc=101&pvoch=40606&evo=v202 !_SLD21F1008-H2_1

ČESKÝ STATISTICKÝ ÚŘAD, 2023g. Sčítání lidu, bytů a domů 2001. *Český statistický úřad* [online]. 13. 4 2023. . Dostupné z:

https://www.czso.cz/staticke/sldb/sldb2001.nsf/obce/579297_opendocument

ČESKÝ STATISTICKÝ ÚŘAD, 2023h. Sčítání lidu, bytů a domů 2011. *Český statistický úřad* [online]. 13. 4 2023. . Dostupné z:

<https://vdb.czso.cz/vdbvo2/faces/cs/index.jsf?page=statistiky#katalog=33155>

ČESKÝ STATISTICKÝ ÚŘAD, 2023i. VOLBY.cz. *Výsledky voleb do zastupitelstev obcí* [online]. 18. 5 2023. . Dostupné z: <https://www.volby.cz/pls/kv2022/kv?xja-zyk=CZ&xid=0>

ČESKÝ STATISTICKÝ ÚŘAD, 2023j. Vše o území. *Vše o území* [online]. 13. 4 2023. . Dostupné z: https://vdb.czso.cz/vdbvo2/faces/cs/index.jsf?page=profil-uzemi&uzemi-profil=31548&u=__VUZEMI__43__579297#w=

ČESKÝ STATISTICKÝ ÚŘAD, 2023k. Základní údaje podle obcí vybraného okresu.

Základní údaje podle obcí vybraného okresu [online]. 12. 5 2023. . Dostupné z:

<https://vdb.czso.cz/vdbvo2/faces/cs/index.jsf?page=vystup-objekt&z=T&f=TABULKA&skupId=4690&katalog=33475&pvo=SLD21043-OB-OK&pvo=SLD21043-OB-OK&pvokc=101&pvoch=40606>

ČESKÝ UNIE SPORTU, 2023. Sportovní kluby. *Sportovní kluby - Český unie sportu*

[online]. 16. 5 2023. . Dostupné z: [https://iscus.cz/web/sportovni-sub-](https://iscus.cz/web/sportovni-subjekty/?name=&ic=60153008®ion=&city=&sport=&association=&role=&ageFrom=0&ageTo=99&sex=&appbundle_functionary%5B_token%5D=iXbw88w7EGJt4MyvqiB-rEk-kp7eXv-4RArwVd3qXUL0&is_map_active=0)

[jekty/?name=&ic=60153008®ion=&city=&sport=&association=&role=&ageFrom=0&ageTo=99&sex=&appbundle_functionary%5B_token%5D=iXbw88w7EGJt4MyvqiB-rEk-kp7eXv-4RArwVd3qXUL0&is_map_active=0](https://iscus.cz/web/sportovni-subjekty/?name=&ic=60153008®ion=&city=&sport=&association=&role=&ageFrom=0&ageTo=99&sex=&appbundle_functionary%5B_token%5D=iXbw88w7EGJt4MyvqiB-rEk-kp7eXv-4RArwVd3qXUL0&is_map_active=0)

ČSÚ, 2022. Český statistický úřad. *Regiony soudržnosti* [online]. 2022. . Dostupné z:

<https://www.czso.cz/csu/czso/regiony-soudrznosti-nuts-2-a-kraje-nuts-3-ceske-republiky>

ČÚZK, 2023. k.ú.: 645770 - Hostinné - podrobné informace. *Český statistický úřad* [online]. 10. 4 2023. . Dostupné z:

https://www.cuzk.cz/Dokument.aspx?AKCE=META:SESTAVA:MDR002_XSLT:WEBCUZK_ID:645770

DOPRACENAKOLE.CZ, 2020. Cyklostezka, cyklopruh, cyklotrasa – po čem to jedu?

Do práce na kole [online]. 26. 5 2020. . Dostupné z: [https://www.dopracena-](https://www.dopracena-kole.cz/25845/cyklostezka-cyklopruh-cyklotrasa)

[kole.cz/25845/cyklostezka-cyklopruh-cyklotrasa](https://www.dopracena-kole.cz/25845/cyklostezka-cyklopruh-cyklotrasa)

ENVIPARTNER S.R.O., 2023. Povodňový plán města Hostinné. *Povodňový plán města Hostinné*

[online]. 19. 5 2023. . Dostupné z: <https://www.edpp.cz/povodnovy-plan/hostinne/>

ESTUDANKY.EU, 2023. Estudánky EU. *estudanky.eu* [online]. 10. 4 2023. . Dostupné

z: [estudanky.eu](https://www.estudanky.eu)

EUROREGION GLACENIS, 2023. Euroregion Glacenis. *Euroregion Glacenis* [online].

19. 5 2023. . Dostupné z: <https://www.euro-glacensis.cz/uvodem.html>

EVROPSKÁ AGENTURA PRO ŽIVOTNÍ PROSTŘEDÍ, 2022. Znečištění ovzduší. *Evropská agentura pro životní prostředí*

[online]. 25. 11 2022. . Dostupné z:

<https://www.eea.europa.eu/cs/themes/air/intro>

EZZEDDINE, HEŘMANSKÝ, NOVOTNÁ, SEIDLOVÁ, ŠTOVÍČKOVÁ, a

VAŇKOVÁ, 2014. Etika výzkumu. In: [online]. B.m. Dostupné z: [https://www.google-](https://www.google.com/url?sa=t&rct=j&q=&esrc=s&source=web&cd=&ved=2ahUKEwie-ae0tIr4AhXfwAIHHQipCx8QFnoECA-MQAQ&url=https%3A%2F%2Fdl1.cuni.cz%2Fpluginfile.php%2F1010620%2Fmod_re)

[gle.com/url?sa=t&rct=j&q=&esrc=s&source=web&cd=&ved=2ahUKEwie-ae0tIr4AhXfwAIHHQipCx8QFnoECA-](https://www.google.com/url?sa=t&rct=j&q=&esrc=s&source=web&cd=&ved=2ahUKEwie-ae0tIr4AhXfwAIHHQipCx8QFnoECA-MQAQ&url=https%3A%2F%2Fdl1.cuni.cz%2Fpluginfile.php%2F1010620%2Fmod_re)

[MQAQ&url=https%3A%2F%2Fdl1.cuni.cz%2Fpluginfile.php%2F1010620%2Fmod_re](https://www.google.com/url?sa=t&rct=j&q=&esrc=s&source=web&cd=&ved=2ahUKEwie-ae0tIr4AhXfwAIHHQipCx8QFnoECA-MQAQ&url=https%3A%2F%2Fdl1.cuni.cz%2Fpluginfile.php%2F1010620%2Fmod_re)

source%2Fcontent%2F0%2Fetika_prezentace_def_16_4.ppt&usg=AO-
vVaw2zqK9mh_IL3uGBxkiVmFIV

GEOPORTÁL ŘSD ČR, 2023. Geoportál ŘSD ČR. *Geoportál ŘSD ČR* [online]. 9. 5 2023. . Dostupné z: <https://rsdcr.maps.arcgis.com/apps/instant/sidebar/index.html?appid=fd2664f7a1c94535a79afa88587d16f4>

GOOGLE FORMS, 2023. Google Forms. *Google Forms* [online]. 2023. . Dostupné z: <https://docs.google.com/forms/d/1Bmuf2uZMQvV4W0lazBOCm5s4JfCHRVZh-txD48I8QV/edit>

GOOGLE MAPS, 2023. Google Maps, restaurace, kavárny, cukrárny. *Google Maps, restaurace, kavárny, cukrárny* [online]. 29. 4 2023. . Dostupné z: <https://www.google.com/maps/search/restaurace/@50.5491962,15.6964691,14.38z/data=!4m2!2m1!6e5>

HASIČSKÝ ZÁCHRANNÝ SBOR ČESKÉ REPUBLIKY, 2023. Hasičský záchranný sbor České republiky. *Hasičský záchranný sbor České republiky* [online]. 18. 5 2023. . Dostupné z: <https://www.hzscr.cz/clanek/organizacni-slozky-uo-trutnov-uzemni-odbor-trutnov.aspx?q=Y2hudW09Mg%3d%3d>

HOSPITÁL KUKS, 2022. *Hospitál Kuks* [online]. 10. 11 2022. . Dostupné z: <https://hospital-kuks.cz/cs/o-hospitalu/historie>

IDOS JÍZDNÍ ŘÁDY, 2023. Vývěsné jízdní řády, Jízdní řády veřejné linkové osobní dopravy. *Vývěsné jízdní řády, Jízdní řády veřejné linkové osobní dopravy* [online]. 12. 5 2023. . Dostupné z: <http://portal.idos.cz/Search.aspx?mi=4&c=7>

INFORMAČNÍ WEB ÚZEMNÍHO PLÁNOVÁNÍ, 2020. *Informační web územního plánování* [online]. 2020. . Dostupné z: <https://portal.uur.cz/spravni-usporadani-cr-organy-uzemniho-planovani/nuts.asp>

ING. BC. PAVEL VANČURA, 2008. *RACIONALIZACE DOPRAVNÍ OBSLUŽNOSTI REGIONU* [online]. B.m. b.n. Dostupné z: https://dk.upce.cz/bitstream/handle/10195/35300/Disertacni_prace_Vancura_2008.pdf?sequence=1

INTERNET PRO VŠECHNY, 2023. Katalog poskytovatelů internetu. *Katalog poskytovatelů internetu, Internet pro všechny* [online]. 1. 5 2023. . Dostupné z: <http://www.internetprovsechny.cz/wifi/kraj/kralovehradecky/?obec=Hostinn%E9&oid=579297&zsj=045772>

JANA SOUKUPOVÁ A KOL., 2011. *EKONOMIKA ŽIVOTNÍHO PROSTŘEDÍ* [online]. ISBN 978-80-210. Dostupné z: https://www.researchgate.net/profile/Jana-Soukopova/publication/256126277_Ekonomika_zivotniho_prostredi/links/02e7e52d6dd8b816be000000/Ekonomika-zivotniho-prostredi.pdf

- JLORENZ1, 2007. *Soubor:Hostinné.svg* [online]. 18. 5 2007. . Dostupné z: <https://cs.m.wikipedia.org/wiki/Soubor:Hostinné.svg>
- JLORENZ1, 2016. SYMBOLY MĚSTA. *Oficiální internetové stránky města Hostinné* [online]. 1. 3 2016. . Dostupné z: <http://hostinne.info/symboly-mesta/d-7204>
- KRÁLOVEHRADECKÝ KRAJ, 2009. *Územní energetická koncepce Královéhradeckého kraje* [online]. 2009. B.m.: Královéhradecký kraj. Dostupné z: <https://www.kr-kralovehradecky.cz/assets/rozvoj-kraje/rozvojove-dokumenty/schvalene-koncepce/akcni-plan-uek.pdf>
- KRÁLOVÉHRADECKÝ KRAJ, 2023. Cyklostezka v Hostinném. *Turistický portál KRÁLOVÉHRADECKÉHO KRAJE* [online]. 12. 5 2023. . Dostupné z: <https://www.hkregion.cz/dr-cs/100894-cyklostezka-v-hostinnem.html>
- KRKONOŠE - SVAZEK MĚST A OBCÍ, 2023. Krkonoše - svazek měst a obcí. *Krkonoše - svazek měst a obcí* [online]. 19. 5 2023. . Dostupné z: <https://svazek.krkonoše.eu>
- KRKONOŠSKÉ GYMNÁZIUM A STŘEDNÍ ODBORNÁ ŠKOLA, 2023. Krkonošské gymnázium a Střední odborná škola. *Krkonošské gymnázium a Střední odborná škola* [online]. 14. 5 2023. . Dostupné z: <https://www.gymhost.cz>
- KRPA PAPER, 2023. Historická fotografie papírny v Hostinném. *Historická fotografie papírny v Hostinném, KRPA Paper* [online]. 24. 4 2023. . Dostupné z: <http://www.krpa-paper.cz/cs/o-nas/historie>
- LABSKÁ STEZKA, 2023. Labská stezka. *Labská stezka* [online]. 12. 5 2023. . Dostupné z: <https://www.labska-stezka.cz/news-service/aktuelle-informationen-und-news/news/mesto-hostinne-otevira-dalsi-hotovy-usek-cyklostezky-labske-stezce/>
- MAPY.CZ, 2023a. Parkoviště Hostinné. *Parkoviště Hostinné, Mapy.cz* [online]. 11. 5 2023. . Dostupné z: <https://mapy.cz/zakladni?l=0&q=parkoviště%20Hostinné&x=15.7275868&y=50.5389326&z=15>
- MAPY.CZ, 2023b. Vodní plochy, Mapy.cz. *Vodní plochy, Mapy.cz* [online]. 9. 4 2023. . Dostupné z: <https://mapy.cz/ze-mepisna?q=vodn%C3%AD%20plocha&cat=1&x=15.7066835&y=50.5361165&z=13>
- MATEŘSKÁ ŠKOLA, HOSTINNÉ, 2023. Mateřská škola, Hostinné. *Mateřská škola, Hostinné* [online]. 14. 5 2023. . Dostupné z: <https://www.mshostinne.cz>
- MĚSTO HOSTINNÉ, 2016. *Obecně závazná vyhláška č. 3/2016*, [online]. 2016. Dostupné z: http://www.hostinne.info/assets/File.ashx?id_org=4577&id_dokumenty=7712

MĚSTO HOSTINNÉ, 2017. *Komunikační strategie města Hostinné* [online]. 18. 10 2017. Dostupné z: http://www.hostinne.info/assets/File.ashx?id_org=4577&id_dokumenty=15659

MĚSTO HOSTINNÉ, 2021. *Obecně závazná Vyhláškou č.2/2021 o místním poplatku za obecní systém odpadového hospodářství* [online]. 2021. Dostupné z: http://www.hostinne.info/assets/File.ashx?id_org=4577&id_dokumenty=17192

MĚSTO HOSTINNÉ, 2022. Rada města - složení. *Rada města - složení - Město Hostinné* [online]. 17. 10 2022. . Dostupné z: RADA MĚSTA - SLOŽENÍ

MĚSTO HOSTINNÉ, 2023a. Druhy odpadu. *Druhy odpadu - Město Hostinné* [online]. 2. 5 2023. . Dostupné z: http://www.hostinne.info/vismo/dokumenty2.asp?id_org=4577&id=8350&n=druhy%2Dodpadu

MĚSTO HOSTINNÉ, 2023b. Facebook města Hostinné. *Facebook města Hostinné* [online]. 21. 4 2023. . Dostupné z: https://www.facebook.com/hostinne?locale=cs_CZ

MĚSTO HOSTINNÉ, 2023c. Hasiči Hostinné. *Hasiči Hostinné* [online]. 18. 5 2023. . Dostupné z: <http://www.hostinne.info/hasici-hostinne/ms-5275/p1=5275>

MĚSTO HOSTINNÉ, 2023d. Historie města Hostinné. *Historie města Hostinné* [online]. 10. 4 2023. . Dostupné z: <http://www.hostinne.info/historie/d-7228>

MĚSTO HOSTINNÉ, 2023e. *Kulturní památky Hostinné* [online]. 29. 4 2023. . Dostupné z: <http://www.hostinne.info/pomnik%2Dcisare%2Djosefa%2Dii/d-7088/p1=13133>

MĚSTO HOSTINNÉ, 2023f. Oficiální internetové stránky města Hostinné. *Oficiální internetové stránky města Hostinné* [online]. 21. 4 2023. . Dostupné z: <http://www.hostinne.info>

MĚSTO HOSTINNÉ, 2023g. Partnerská města. *Partnerská města* [online]. 19. 5 2023. . Dostupné z: <http://hostinne.info/partnerska-mesta/ds-1030/p1=11670&archiv=1>

MĚSTO HOSTINNÉ, 2023h. Poplatky a platby. *Poplatky a platby, Město Hostinné* [online]. 11. 5 2023. . Dostupné z: <http://www.hostinne.info/poplatky-a-platby/ms-1545>

MĚSTO HOSTINNÉ, 2023i. Působnost úřadu. *Působnost úřadu - Město Hostinné* [online]. 18. 5 2023. . Dostupné z: <http://www.hostinne.info/pusobnost-uradu/d-6320>

MĚSTO HOSTINNÉ, 2023j. Stručné informace pro občany. *Stručné informace pro občany - Město Hostinné* [online]. 19. 5 2023. . Dostupné z: STRUČNÉ INFORMACE PRO OBČANY

MĚSTO HOSTINNÉ, 2023k. YouTube města Hostinné. *YouTube* [online]. 21. 4 2023. . Dostupné z: <https://www.youtube.com/@muhostinne1207>

- MĚSTO HOSTINNÉ, 2023l. Zápis z jednání zastupitelstva města Hostinné. *Zápis z jednání zastupitelstva města Hostinné* [online]. 27. 2 2023. . Dostupné z: http://www.hostinne.info/assets/File.ashx?id_org=4577&id_dokumenty=18943
- MĚSTO HOSTINNÉ, 2023m. *Zpráva o plnění Programu rozvoje města Hostinné 2016–2022* [online]. 14. 5 2023. B.m.: Město Hostinné. Dostupné z: http://hostinne.info/assets/File.ashx?id_org=4577&id_dokumenty=17316
- MĚSTSKÁ SPORTOVNÍ HALA HOSTINNÉ, 2023. Městská sportovní hala Hostinné. *Městská sportovní hala Hostinné* [online]. 16. 5 2023. . Dostupné z: <https://www.sport-hostinne.cz/index.asp>
- MĚSTSKÝ HOTEL DORINKA, 2023. *Městský Hotel Dorinka* [online]. 29. 4 2023. . Dostupné z: <http://www.dorinka.eu/cz/ubytovani>
- MGR. ADÉLA CUPÁKOVÁ, DIS. - KOORDINÁTOR SOCIÁLNÍCH SLUŽEB, 2021. Komunitní plán rozvoje sociálních služeb a návazných služeb na území správního obvodu obce s rozšířenou působností Vrchlabí pro roky 2021-2025. *Komunitní plán rozvoje sociálních služeb a návazných služeb na území správního obvodu obce s rozšířenou působností Vrchlabí pro roky 2021-2025* [online]. 16. 6 2021. . Dostupné z: https://www.muvrchlabi.cz/assets/File.ashx?id_org=18630&id_dokumenty=10552
- MINISTERSTVO FINANCÍ ČR, 2023a. Monitor státní pokladna. *Monitor státní pokladna - Rozpočet města Hostinné* [online]. 18. 5 2023. . Dostupné z: <https://monitor.statnipokladna.cz/ucetni-jednotka/00277908/prehled?rad=t&období=2303>
- MINISTERSTVO FINANCÍ ČR, 2023b. Registr ekonomických subjektů. *Registr ekonomických subjektů* [online]. 24. 4 2023. . Dostupné z: <https://apl.czso.cz/res/export>
- MINISTERSTVO PRÁCE A SOCIÁLNÍCH VĚCÍ ČESKÉ REPUBLIKY, 2015. *Koncepce sociálního bydlení České republiky 2015-2025* [online]. 2015. B.m.: Ministerstvo práce a sociálních věcí České republiky. Dostupné z: http://socialnibydleni.mpsv.cz/images/soubory/Koncepce_socialniho_bydleni_CR_2015-2025.pdf
- MINISTERSTVO PRO MÍSTNÍ ROZVOJ ČESKÉ REPUBLIKY, 2022a. Podíl nezaměstnaných osob (Obecná míra nezaměstnanosti) Unemployment rate. *Podíl nezaměstnaných osob (Obecná míra nezaměstnanosti) Unemployment rate* [online]. 2022. . Dostupné z: <https://www.databaze-strategie.cz/cz/sck/ukazatele-indikatory/podil-nezamestnanych-osob>
- MINISTERSTVO PRO MÍSTNÍ ROZVOJ ČESKÉ REPUBLIKY, 2022b. Program rozvoje obce. *Ministerstvo pro místní rozvoj ČR* [online]. 2022. . Dostupné z:

<https://www.mmr.cz/getmedia/75e1aabc-739b-4844-8f8b-fe77488c215e/Program-rozvoje-obce-letak.pdf>

MINISTERSTVO PRŮMYSLU A OBCHODU ČESKÉ REPUBLIKY, 2023. Mapa internetu. *Mapa internetu, Ministerstvo průmyslu a obchodu České republiky* [online]. 1. 5 2023. . Dostupné z: https://www.mapainternetu.cz/MAPA/mapa_internetu_2022.html

MINISTERSTVO SPRÁVEDLNOSTI ČESKÉ REPUBLIKY, 2023. Insolvenční rejstřík. *Insolvenční rejstřík, Ministerstvo spravedlnosti České republiky* [online]. 20. 4 2023. . Dostupné z: https://isir.justice.cz/isir/ueu/vysledek_lustrace.do?nazev_osoby=&jmeno_osoby=&ic=&datum_narozeni=&rc=&mesto=Hostinné&cislo_senatu=&bc_vec=&rocnik=&id_osoby_puvodce=&druh_stav_konkursu=&datum_stav_od=&datum_stav_do=&aktualnost=AKTUALNI_I_UKONCENA&druh_kod_udalost=&datum_akce_od=&datum_akce_do=&nazev_osoby_f=&cislo_senatu_vsns=&druh_vec_vsns=&bc_vec_vsns=&rocnik_vsns=&cislo_senatu_icm=&bc_vec_icm=&rocnik_icm=&rowsAtOnce=50&captcha_answer=&spis_znacky_datum=&spis_znacky_obdobi=14DNI

MINISTERSTVO ŠKOLSTVÍ, MLÁDEŽE A TĚLOVÝCHOVY, 2023. Rejstřík škol a školských zařízení. *Rejstřík škol a školských zařízení* [online]. 14. 5 2023. . Dostupné z: <https://rejstriky.msmt.cz/rejskol/>

MINISTERSTVO VNITRA ČESKÉ REPUBLIKY, 2022. Slovníček pojmů. *Slovníček pojmů* [online]. 2022. . Dostupné z: <https://www.mvcr.cz/migrace/clanek/slovnicek-pojmu.aspx>

MINISTERSTVO ZEMĚDĚLSTVÍ A MINISTERSTVO ŽIVOTNÍHO PROSTŘEDÍ, 2023. Osy vodních linií. *ISVS - VODA* [online]. 9. 4 2023. . Dostupné z: <https://voda.gov.cz/?page=osy-vodnich-linii-mapa>

MINISTERSTVO ŽIVOTNÍHO PROSTŘEDÍ, 2023a. Odpady. *Ministerstvo životního prostředí -Odpady* [online]. 1. 5 2023. . Dostupné z: https://www.mzp.cz/cz/odpady_podrubrika

MINISTERSTVO ŽIVOTNÍHO PROSTŘEDÍ, 2023b. Samosebou. *Samosebou - Ministerstvo životního prostředí* [online]. 2. 5 2023. . Dostupné z: <https://www.samosebou.cz/kampatri/>

MÍSTNÍ AKČNÍ SKUPINA KRKONOŠE, 2023. Místní akční skupina Krkonoše. *Místní akční skupina Krkonoše* [online]. 19. 5 2023. . Dostupné z: <https://www.maskrkonose.cz>

MONITOR STÁTNÍ POKLADNA, 2023. Monitor státní pokladna. *Monitor státní pokladna* [online]. 29. 4 2023. . Dostupné z: <https://monitor.statnipokladna.cz/ucetni-jednotka/00277908/rozpocet/souhrnny?rad=t&obdobi=2302>

MOZAIKA; METODIKY A INDIKÁTORY UDRŽITELNÉHO ROZVOJE, 2022. Koefficient ekologické stability (KES). *Mozaika; Metodiky a indikátory udržitelného rozvoje* [online]. 26. 11 2022. . Dostupné z: <https://mozaika-ur.cz/cz/indikatory/koefficient-ekologicke-stability-kes>

NÁRODNÍ GEOPORTÁL INSPIRE, 2022. *Geomorfologická mapa ČR* [online]. 2022. . Dostupné z: <https://geoportal.gov.cz/web/guest/map?m>

NÁRODNÍ PAMÁTKOVÝ ÚSTAV, 2023. Národní památkový ústav. *Národní památkový ústav* [online]. 15. 5 2023. . Dostupné z: <https://pamatkovykatalog.cz/uskp/podle-relevance/1/seznam/?kraj=Královéhradecký+kraj&okres=Trutnov&obec=Hostinné&chranenoTed=1&hlObj=1&fulltext>

NÁRODNÍ SÍŤ ZDRAVÝCH MĚST ČR a COŽP UNIVERZITY KARLOVY, 2022. Mozaika; Metodiky a indikátory udržitelného rozvoje. *Počet ekonomických subjektů se zjištěnou aktivitou na 1000 obyvatel* [online]. 8. 11 2022. . Dostupné z: <https://mozaika-ur.cz/cz/indikatory/pocet-podnikatelskych-subjektu-na-1000-obyvatel>

NÁRODNÍHO GEOPORTÁLU INSPIRE, 2023. Národního geoportálu INSPIRE. *Národního geoportálu INSPIRE* [online]. 9. 4 2023. . Dostupné z: <https://geoportal.gov.cz/web/guest/map>

NAVEED AHMAD, YUMING ZHU, MUHAMMAD IBRAHIM, MUHAMMAD WAQAS, a ABDUL WAHEED, 2018. Development of a Standard Brownfield Definition, Guidelines, and Evaluation Index System for Brownfield Redevelopment in Developing Countries: The Case of Pakistan. *Sustainability* [online]. Dostupné z: [doi:https://doi.org/10.3390/su10124347](https://doi.org/10.3390/su10124347)

OBLASTNÍ CHARITA TRUTNOV, 2023. Oblastní charita Trutnov. *Oblastní charita Trutnov* [online]. 15. 5 2023. . Dostupné z: <https://trutnov.charita.cz/jak-pomahame/pe-covatelska-sluzbahostinne/>

ONDŘEJ ŠLAPÁK, 2003. Data, informace, znalosti. *ELECTRONIC JOURNAL FOR PHILOSOPHY* [online]. ISSN 1211-0442. Dostupné z: <http://elos.gos.vse.cz/pdfs/elg/2003/01/11.pdf>

PENZION 14, 2023. Penzion 14. *Penzion 14* [online]. 29. 4 2023. . Dostupné z: <https://www.penzion14.cz/cs/>

PLÁN NADREGIONÁLNÍHO A REGIONÁLNÍHO ÚSES V KRÁLOVÉHRADECKÉM KRAJI - AGERIS S.R.O., 2009. *Plán nadregionálního a regionálního územního systému ekologické stability pro území Královéhradeckého kraje* [online]. 12 2009. Dostupné z: https://gis.kr-kralovehradecky.cz/assets/GIS/projekty/ziv-prostredi/Plan_USES_KHK.pdf

POLICIE ČR, 2023a. Mapa kriminality. *Mapa kriminality - Hostinné* [online]. 18. 5 2023. . Dostupné z: <https://www.mapakriminality.cz/#>

POLICIE ČR, 2023b. Policie České republiky – KŘP Královéhradeckého kraje. *Policie České republiky – KŘP Královéhradeckého kraje* [online]. 18. 5 2023. . Dostupné z: <https://www.policie.cz/clanek/hostinne-kontakty.aspx>

PRAMEN LABE, 2022. *O Labi* [online]. 2022. . Dostupné z: <http://www.pramen-labe.cz/cs/o-labi.html>

PRVK KRÁLOVEHRADECKÉHO KRAJE, 2023. Hostinné - CZ052.3610.5215.411264 - stav 22. 3. 2021. *Hostinné - CZ052.3610.5215.411264 - stav 22. 3. 2021, PRVK Královéhradeckého kraje* [online]. 1. 5 2023. . Dostupné z: <https://prvk.kr-kralovehradecky.cz/prvk/karty/nahled/987>

RADA MĚSTA HOSTINNÉ, 2023. Usnesení rady města Hostinné. *Usnesení rady města Hostinné* [online]. 1. 5 2023. . Dostupné z: http://www.hostinne.info/as-sets/File.ashx?id_org=4577&id_dokumenty=15734

REGIONÁLNÍ INFORMAČNÍ SERVIS, 2023. RIS. *Regionální informační servis* [online]. 1. 5 2023. . Dostupné z: <https://www.risy.cz/cs/vyhledavace/obce/579297-hostinne.pdf>

REHABILITAČNÍ ÚSTAV HOSTINNÉ, 2023. Rehabilitační ústav Hostinné. *Rehabilitační ústav Hostinné* [online]. 15. 4 2023. . Dostupné z: <https://ruhostinne.cz>

ŘEDITELSTVÍ SILNIC A DÁLNIC ČESKÉ REPUBLIKY, 2023. Celostátní sčítání dopravy. *Ředitelství silnic a dálnic České republiky* [online]. 9. 5 2023. . Dostupné z: https://scitani.rsd.cz/CSD_2020/pages/map/default.aspx

SBTS HOSTINNÉ, 2023. SBTS Hostinné. *SBTS Hostinné* [online]. 16. 5 2023. . Dostupné z: <http://sbtshostinne.unas.cz/strelnice.php>

SDRUŽENÍ HISTORICKÝCH SÍDEL ČECH, MORAVY A SLEZSKA, 2020. Sdružení historických sídel Čech, Moravy a Slezska. *Sdružení historických sídel Čech, Moravy a Slezska* [online]. 19. 5 2020. . Dostupné z: <https://www.historickasidla.cz/dr-cs/88-hostinne.html>

SEZNAM VODNÍCH ELEKTRÁREN NA LABI, 2023. Seznam vodních elektráren na Labi. *Seznam vodních elektráren na Labi* [online]. 1. 5 2023. . Dostupné z: <http://www.tv-adams.wz.cz/labe-mve.html>

STÁTNÍ POZEMKOVÝ ÚŘAD, 2022. Definice a význam BPEJ. *Státní pozemkový úřad* [online]. 25. 11 2022. . Dostupné z: <https://www.spucr.cz/bpej/definice-a-vyznam-bpej>

STÁTNÍ SPRÁVA ZEMĚMĚŘICTVÍ A KATASTRU, 2023. Katastrální úřad pro Královéhradecký kraj, Katastrální pracoviště Trutnov. *Český statistický úřad - k.ú.: 645770 - Hostinné - podrobné informace* [online]. 17. 5 2023. . Dostupné z:

[https://www.cuzk.cz/Doku-](https://www.cuzk.cz/Dokument.aspx?AKCE=META:SESTAVA:MDR002_XSLT:WEBCUZZ_ID:645770)

[ment.aspx?AKCE=META:SESTAVA:MDR002_XSLT:WEBCUZZ_ID:645770](https://www.cuzk.cz/Dokument.aspx?AKCE=META:SESTAVA:MDR002_XSLT:WEBCUZZ_ID:645770)

STŘEDNÍ ŠKOLA A ZÁKLADNÍ ŠKOLA SLUNEČNÍ, HOSTINNÉ, MLÁDEŽNICKÁ 329, 2023. Střední škola a Základní škola Sluneční, Hostinné, Mládežnická 329c. *Střední škola a Základní škola Sluneční, Hostinné, Mládežnická 329* [online]. 14. 5 2023. . Dostupné z: <https://www.zs-slunecni.cz>

STŘEDNÍ ŠKOLA A ZÁKLADNÍ ŠKOLA SLUNEČNÍ V HOSTINNÉM, 2023. Střední škola a Základní škola Sluneční v Hostinném. *Střední škola a Základní škola Sluneční v Hostinném* [online]. 14. 5 2023. . Dostupné z: <https://www.ouhostinne.cz/zamereni-skoly>

SVAZ MĚST A OBCÍ ČESKÉ REPUBLIKY, 2023. Co je partnerství měst neboli town-twinning? *Svaz měst a obcí České republiky* [online]. 19. 5 2023. . Dostupné z: <http://www.partnerskamesta.cz/o-twinningu/co-je-twinning/co-je-partnerstvi-mest-neboli-town-twinning.html>

SVAZEK OBCÍ HORNÍ LABE, 2023. Svazek obcí Horní Labe. *Svazek obcí Horní Labe* [online]. 19. 5 2023. . Dostupné z: <https://www.sohl.cz/index.asp>

TĚLOVÝCHOVNÁ JEDNOTA TATRAN HOSTINNÉ, 2023. Tělovýchovná jednota Tatran Hostinné. *Tělovýchovná jednota Tatran Hostinné* [online]. 16. 5 2023. . Dostupné z: <https://www.tatranhostinne.cz/clanky/clenska-zakladna/>

TOMÁŠ PLECHÁČ, MF DNES, 2021. Koupaliště Hostinné. *Koupaliště Hostinné* [online]. 2021. . Dostupné z: https://www.idnes.cz/hradec-kralove/zpravy/koupaliste-hostinne-rekonstrukce-plovarna-kralovehradecky.A210709_616384_hradec-zpravy_kvi/foto/KVI8c9de1_34odnplovnrnyzaplatilo50milionkorun.JPG

TURISTICKÝ PORTÁL KRÁLOVÉHRADECKÉHO KRAJE, 2023. Františkánský klášter Hostinné. *Františkánský klášter Hostinné, Turistický portál Královéhradeckého kraje* [online]. 21. 4 2023. . Dostupné z: <https://www.hkregion.cz/dr-cs/100579-frantiskansky-klaster-hostinne.html>

TX HOTEL S.R.O., 2023. tx HOTEL s.r.o. *tx HOTEL s.r.o.* [online]. 29. 4 2023. . Dostupné z: <https://www.txhotel.cz/sparty/>

UBYTOVÁNÍ U OLŠŮ, 2023. Ubytování U Olšů. *Ubytování U Olšů* [online]. 29. 4 2023. . Dostupné z: <https://ubytovani-hostinne.cz>

UNWTO, 2022. GLOSSARY OF TOURISM TERMS. *UNWTO* [online]. 2022. . Dostupné z: <https://www.unwto.org/glossary-tourism-terms>

ÚŘAD PRÁCE ČR, 2023. *Úřad práce ČR* [online]. 15. 4 2023. . Dostupné z: <https://www.uradprace.cz/trutnov>

ÚZEMNĚ IDENTIFIKAČNÍ REGISTR ČR, 2023. *Část obce Hostinné: podrobné informace* [online]. 8. 4 2023. . Dostupné z: <http://www.uir.cz/casti-obce/411264/Hostinne>

ÚZEMNÍ PLÁN HOSTINNÉ, 2016. Územní plán Hostinné. *Územní plán Hostinné* [online]. 12 2016. . Dostupné z: http://www.hostinne.info/assets/File.ashx?id_org=4577&id_dokumenty=8944

VÝCHOVNÝ ÚSTAV, STŘEDNÍ ŠKOLA A STŘEDISKO VÝCHOVNÉ PÉČE, HOSTINNÉ, 2023. *Výchovný ústav, střední škola a středisko výchovné péče, Hostinné. Výchovný ústav, střední škola a středisko výchovné péče, Hostinné* [online]. 14. 5 2023. . Dostupné z: <https://www.vuhostinne.cz>

VÝZKUMNÝ ÚSTAV MELIORACÍ A OCHRANY PŮDY, V.V.I., 2022. Co je kód BPEJ? *Výzkumný ústav meliorací a ochrany půdy, v.v.i.* [online]. 25. 11 2022. . Dostupné z: <https://bpej.vumop.cz>

VÝZKUMNÝ ÚSTAV MELIORACÍ A OCHRANY PŮDY, V.V.I., 2023. *Půda v mapách. Půda v mapách - Výzkumný ústav meliorací a ochrany půdy, v.v.i.* [online]. 17. 5 2023. . Dostupné z: <https://mapy.vumop.cz>

WALTER BUHR, 2003. What is infrastructure? *ECONSTOR; Volkswirtschaftliche Diskussionsbeiträge* [online]. Dostupné z: <https://www.econstor.eu/bitstream/10419/83199/1/107-03.pdf>

ZÁKLADNÍ UMĚLECKÁ ŠKOLA, HOSTINNÉ, 2023. *Základní umělecká škola, Hostinné. Základní umělecká škola, Hostinné* [online]. 14. 5 2023. . Dostupné z: <https://www.zusaddmhostinne.cz>


ZŠ KARLA KLÍČE HOSTINNÉ, 2023. *ZŠ Karla Klíče Hostinné. ZŠ Karla Klíče Hostinné* [online]. 14. 5 2023. . Dostupné z: <https://www.zskkho.cz>


Zpracovatel: DRAG s.r.o.




Příloha 1: Výtvary žáků, kteří se zapojili do tvorby loga Programu rozvoje města Hostinné na období 2024-2030

HOSTINNÉ



LOVE



Hostinné mám v celém srdci. 



Hostinné' a OBŘI
Máme v celém
SRdci





Hostinné, můj domov !

