


# HOSTINNÉ

## Trasa č. 2 Obrazy



- Trasa: **16,5 km**  
Hostinné → Chotěvice (4,5 km)  
Chotěvice → Nové Zámky (9 km)  
Nové Zámky → Hostinné (3 km)
- Značení KČT:  (trasa vlakové nádr. Hostinné až most v Debrném bez značení)
- Občerstvení: v Chotěvicích a v Nových Zámkách
- Spoje: autobus z/do Chotěvic nebo N. Zámků
- Poznámky: stezka Bradlo – N. Zámky může být zarostlá



[www.hostinne.info](http://www.hostinne.info)





## Popis trasy

Vycházíte z **Náměstí** přes ul. **Dolní brána** po žluté. Míjíte autobusového nádraží a po té přejdete most přes řeku **Čistou**. **Nádražní** ulici sledujete až k vlakovému nádraží, kde žluté značení končí (a začíná).

**1** Říče **Čistá** se říká **Mydlice**, český ekvivalent pro německé pojmenování Seifenbach. V Hostinném se dlouhý čas mluvilo dvojязыčně, tak jako ve většině měst v bývalém Habsburském císařství. V němčině se Hostinné jmenuje Arnau.

Víc o pohnuté historii města se dozvíte v muzeu, které se nachází v budově bývalého a recentně zrestaurovaného **Františkánského kláštera**. Kromě městského muzea se zde nachází i místní knihovna a v klášterním kostele můžete navštívit také **Galerii antického umění**, která je jedinečná svého typu ve střední Evropě.

Určitě se tedy vyplatí přejít ulici!

Od budovy vlakového nádraží se vydáte po cyklostezce č. 2. Asi po 200 m přejdete koleje a zabočíte doprava. Na konci cyklostezky (koleje máte po pravé ruce) zabočíte doleva **Ke Karlovu**. Cesta stoupá kolem hřbitova směrem k osadě **Karlovka** (také nazývána **Karlov** a **Karlseck** v němčině), spadající pod obec **Chotěvice**.



Na T křižovatce v centru osady odbočíte doprava. Po asfaltové cestě dojdete asi po 3,5 km do **Chotěvic** k hlavní silnici (F1).

**2** U **Obecní hospody** s terasou si můžete odpočinout.

Odbočíte po hlavní silnici doprava. Pozor na provoz!

Po 250 m, tam kde hlavní silnice zatáčí v kopci doprava, odbočíte doleva. Po této cestě pokračujete k rozcestí, kde jdete vpravo a dojdete k dalšímu rozcestí s křížem. Tady jdete doleva, přes most, mezi budovami statků, kde začíná vozová cesta směrem k závorám (F2), kolem **Pilníkovského potoka**, a později kolem **Labe** (po pravé ruce) až k prvním domkům obce **Debrné**.



**F2**

Zde se mění vozová cesta v místní komunikaci. Asi po 1 km dojdete k místu na piknik s informační tabulí. Odtud pokračujete rovně po žluté a červené směrem k silničnímu mostu. (Labská cyklostezka č. 2) Zde odbočíte doprava a přejdete most. Na druhém konci mostu u ukazatele KČT se vydáte po zelené směrem **Hostinné**.


Po 1,3 km zatáčí asfaltová cesta prudce doleva, zde odbočíte doprava k lesu. Kolem hřbitova po pravé ruce dojdete na kraj lesa a pokračujete dál po zelené. Vyjdete u ukazatele KČT **Bradlo** (býv. **Hradiště odb.**).

**3** Odtud se můžete vydat na vrchol kopce **Bradlo**, kde je možné najít pozůstatky zřízení hrádku Bradlo. Z vrcholu je krásný rozhled. Pokud se na vrchol nevydáte, zkrátíte si trasu asi o 1,5 km.

**4** Hrad **Bradlo** (520 m. n. m.) stál na západním okraji skalnatého vrchu Bradlo nad soutokem Labe a Olešnického potoka. Hrad zřejmě vznikl po příchodu řádu německých rytířů v roce 1241, kteří tu prováděli kolonizaci. V roce 1325 se změnila majetkové poměry v Olešnickém újezdu a zdejší krajinu převzal Půta z Turgova, který pro hrad neměl využití. Hrad zůstal opuštěn a brzy pak zanikl.

**Bradlo** se uvádí také ve spojení s knížetem Soběslavem I., který panoval od 1125 do 1140 a který zemřel 14. března 1140 na svém hradě **Hostíně** (možná jiné pojmenování pro **Bradlo** nebo okolí Hostinného). Soběslav I. pocházel z rodu Přemyslovců, první a poslední dynastie Českých králů v Čechách. Narodil se jako nejmladší syn krále Vratislava II. Českého a Swatawy Polské. Ale podle archeologických výzkumů v letech 1966 – 1968 bylo toto vyvráceno.

Zpátky u ukazatele pokračujete po zelené směrem **Hostinné**. Stezka klesá mezi lesy a přes louky až k asfaltové silnici.



**F7**



**F3**

**5** Stezka vede kolem renesančního zámku, přilehlého parku a zahrad. Zámek **Nové Zámky** byl vystaven na přelomu 16. a 17. století italským mistrem Carlem Valmadim, z příkazu **Jindřicha z Valdštejna**. Jemu jsou přisuzovány i **Kostel svatého Jakuba v Dolní Olešnici** a další důležité stavby v okolí. V 17. stol. a na konci 19. stol. byl zámek zásadně přestaven. V druhé polovině 20. stol. fungoval jako oční sanatorium, a to až do roku 1998. Současně je zámek soukromým majetkem a nepřístupný veřejnosti (F3).

U silnice vyjdete u ukazatele KČT **Nové Zámky** a u místního **hostince**. Tato část obce **Dolní Olešnice** se jmenuje také **Nové Zámky**.

**6** Místní **hostinec**, postavený ve stylu empíru, je chráněným monumentem. V přímém okolí se nachází i zastávka autobusu směrem Hostinné. Nyní jste ušli 13,5 km.




**F4**

Na druhé straně silnice, naproti hostinci, pokračujete dále po zelené. Pomalu stoupáte až k ukazateli KČT **Nad Dolní Olešnicí**. Tady zabočíte doprava před vysílačem na lesní pěšinu a pokračujete po červené a zelené směrem **Hostinné** (F4).

Projdete mezi kolonií zahrádek (**Závodí**), přejdete na druhou stranu **Labe** (F5), přes koleje a vyjdete v ulici **Labská fortna**.



**F6**



Na křižovatce **Labská fortna** a **Na Valech** jdete rovně. Kolem obchodu COOP (F6) a průchodem **Labská fortna** vyjdete na **Náměstí**.