

Oznámení záměru obce

Obec Habrůvka v souladu s § 39 odst. 1) zákona o obcích Č. 128/2000 Sb. zveřejňuje záměr obce odprodej pozemku:

- pozemku p.č. 331/43 o výměře 46m² k.ú. Habrůvka,
- pozemku p.č. 331/42 o výměře 21m² k.ú. Habrůvka,
- pozemku p.č. 331/41 o výměře 51m² k.ú. Habrůvka,

oddělených z pozemku p.č. 331/6 v k.ú. Habrůvka o výměře cca 2.786m² geometrickým plánem č. 357-2476/2012 vyhotoveným společností ZK-Brno s.r.o. a ověřeným úředně oprávněným zeměměřičským inženýrem Ing. Zdeňkou Bystroňovou a geometrickým plánem č. 395-3057/2015 vyhotoveným společností ADITIS s.r.o. a ověřeným úředně oprávněným zeměměřičským inženýrem Ing. Jaroslavem Švecem

Zastupitelstvo obce stanovilo minimální prodejní cenu za 1m² pozemku ve výši 50,-Kč

Nabídky můžete doručit písemně na adresu obecního úřadu (Habrůvka, Habrůvka 72), nebo elektronicky emailem na habrůvka@centrum.cz.

Za obec Habrůvku,



Martin Šimek – starosta

Zveřejněno na úřední desce:

Vyvěšeno dne: 24.5.2016

OBEC HABRŮVKA

HABRŮVKA č. 72

679 05 KŘTINY

IČ: 00637220, TEL.: 516 439 119

ID: 8ma2bn9

Sejmuto dne :

Příloha: Geometrický plán č. 357-2476/2012
Geometrický plán č. 395-3057/2015

Výkaz údajů o bonitovaných půdně ekologických jednotkách (BPEJ) k parcelám nového stavu											
Parcelní číslo podle		Kód BPEJ	Výměra		BPEJ na dílu parcely	Parcelní číslo podle		Kód BPEJ	Výměra		BPEJ na dílu parcely
katastru nemovitosti	zjednodušené evidencie		ha	m²		katastru nemovitosti	zjednodušené evidencie		ha	m²	
331/5		53716	17	30							
331/46		53716	1	11							

Don't know ✓ citation from the
o.p.: MVED 667/2016
to the L.D.S. 2016

ÚŘAD MĚSTSKÉ JEDOVNICE
STAVEBNÍ ÚŘAD
Havlíčková nám. 71
679 06 JEDOVNICE

<h1>GEOMETRICKÝ PLÁN pro rozdělení pozemku</h1>	<table border="1"> <tr> <th colspan="2">Geometrický plán ověřil úředně oprávněný zeměměřičský úřadový:</th></tr> <tr> <td>Jméno, příjmení:</td><td>Ing. Jaroslav Švec</td></tr> <tr> <td>Číslo položky seznamu úředně oprávněných zeměměřičských úřadů:</td><td>345/95</td></tr> <tr> <td>Dne:</td><td>7.9.2015</td></tr> <tr> <td>Číslo:</td><td>1390/2015</td></tr> <tr> <td colspan="2">Náležitostem a plněním odpovídá právním předpisům.</td></tr> </table>	Geometrický plán ověřil úředně oprávněný zeměměřičský úřadový:		Jméno, příjmení:	Ing. Jaroslav Švec	Číslo položky seznamu úředně oprávněných zeměměřičských úřadů:	345/95	Dne:	7.9.2015	Číslo:	1390/2015	Náležitostem a plněním odpovídá právním předpisům.		<table border="1"> <tr> <th colspan="2">Seznamopis ověřil úředně oprávněný zeměměřičský úřadový:</th></tr> <tr> <td>Jméno, příjmení:</td><td>Ing. Jaroslav Švec</td></tr> <tr> <td>Číslo položky seznamu úředně oprávněných zeměměřičských úřadů:</td><td>345/95</td></tr> <tr> <td>Dne:</td><td>8.9.2015</td></tr> <tr> <td>Číslo:</td><td>1463/2015</td></tr> <tr> <td colspan="2">Tento seznamopis odpovídá geometrickému plánu v elektronické podobě uloženému v dokumentaci katastrálního úřadu.</td></tr> </table>	Seznamopis ověřil úředně oprávněný zeměměřičský úřadový:		Jméno, příjmení:	Ing. Jaroslav Švec	Číslo položky seznamu úředně oprávněných zeměměřičských úřadů:	345/95	Dne:	8.9.2015	Číslo:	1463/2015	Tento seznamopis odpovídá geometrickému plánu v elektronické podobě uloženému v dokumentaci katastrálního úřadu.	
Geometrický plán ověřil úředně oprávněný zeměměřičský úřadový:																										
Jméno, příjmení:	Ing. Jaroslav Švec																									
Číslo položky seznamu úředně oprávněných zeměměřičských úřadů:	345/95																									
Dne:	7.9.2015																									
Číslo:	1390/2015																									
Náležitostem a plněním odpovídá právním předpisům.																										
Seznamopis ověřil úředně oprávněný zeměměřičský úřadový:																										
Jméno, příjmení:	Ing. Jaroslav Švec																									
Číslo položky seznamu úředně oprávněných zeměměřičských úřadů:	345/95																									
Dne:	8.9.2015																									
Číslo:	1463/2015																									
Tento seznamopis odpovídá geometrickému plánu v elektronické podobě uloženému v dokumentaci katastrálního úřadu.																										
Vyhotořitel:  Kontaktní číslo: 2667/20 IČO: 26268221 www.aditis.cz	Katastrální úřad souhlasí s očištěním parcel.	Ověření seznamopisu geometrického plánu v listinné podobě.																								
Číslo plánu: 395-3057/2015 Okres: Blansko Obec: Habrůvka Katastrální území: Habrůvka Mapový list: Blansko 5-4/41 Důvodem vzniku tohoto pozemku byla poskytnutá možnost rozšíření st. v. trati s. s. problémů nastihových nových hranic, které byly omezeny předepsaným způsobem: sloupky plotu	KÚ pro Jihomoravský kraj KP Blansko Erika Musilová PGP-449/2015-701 2015.09.07 15:52:02 CEST																									

VÝKAZ DOSAVADNÍHO A NOVÉHO STAVU ÚDAJŮ KATASTRU NEMOVITOSTÍ

Dosavadní stav				Nový stav											
Označení pozemku parc. číslem	Výměra parcely		Druh pozemku Způsob využití	Označení pozemku parc. číslem	Výměra parcely		Druh pozemku Způsob využití	Typ stavby	Způs. určení výměr	Porovnání se stavem evidence přírodních vztahů					
	ha	m ²			ha	m ²				Dě přechází z pozemku označeného v katastru nemovitostí		Číslo listu vlastnictví	Výměra dílu		Označení dílu
331/5	18	41	orná půda	331/5	18	39	orná půda		0	331/5		223		18	39
				331/44		2	orná půda		0	331/5		223			2
331/6	27	86	orná půda	331/6	26	88	orná půda		0	331/6		1		26	88
				331/41		51	orná půda		0	331/8		1			51
				331/42		21	orná půda		0	331/8		1			21
				331/43		46	orná půda		0	331/6		1			46
		46: 27				46: 27									



Výkaz údajů o bonitovaných půdně ekologických jednotkách (BPEJ) k parcelám nového stavu

Parcelní číslo podle katastru nemovitostí		Kód BPEJ	Výměra		BPEJ na dílu parcely	Parcelní číslo podle katastru nemovitostí		Kód BPEJ	Výměra		BPEJ na dílu parcely
zjednodušené evidence			ha	m ²		zjednodušené evidence			ha	m ²	
331/5		53716	18	39		331/42		53716		21	
331/6		53716	26	88		331/43		53716		46	
331/41		53716		51		331/44		53716		2	

*Podpis v dělení parcel
v.j. 1. 1. 2016
se che 22.2.2016*

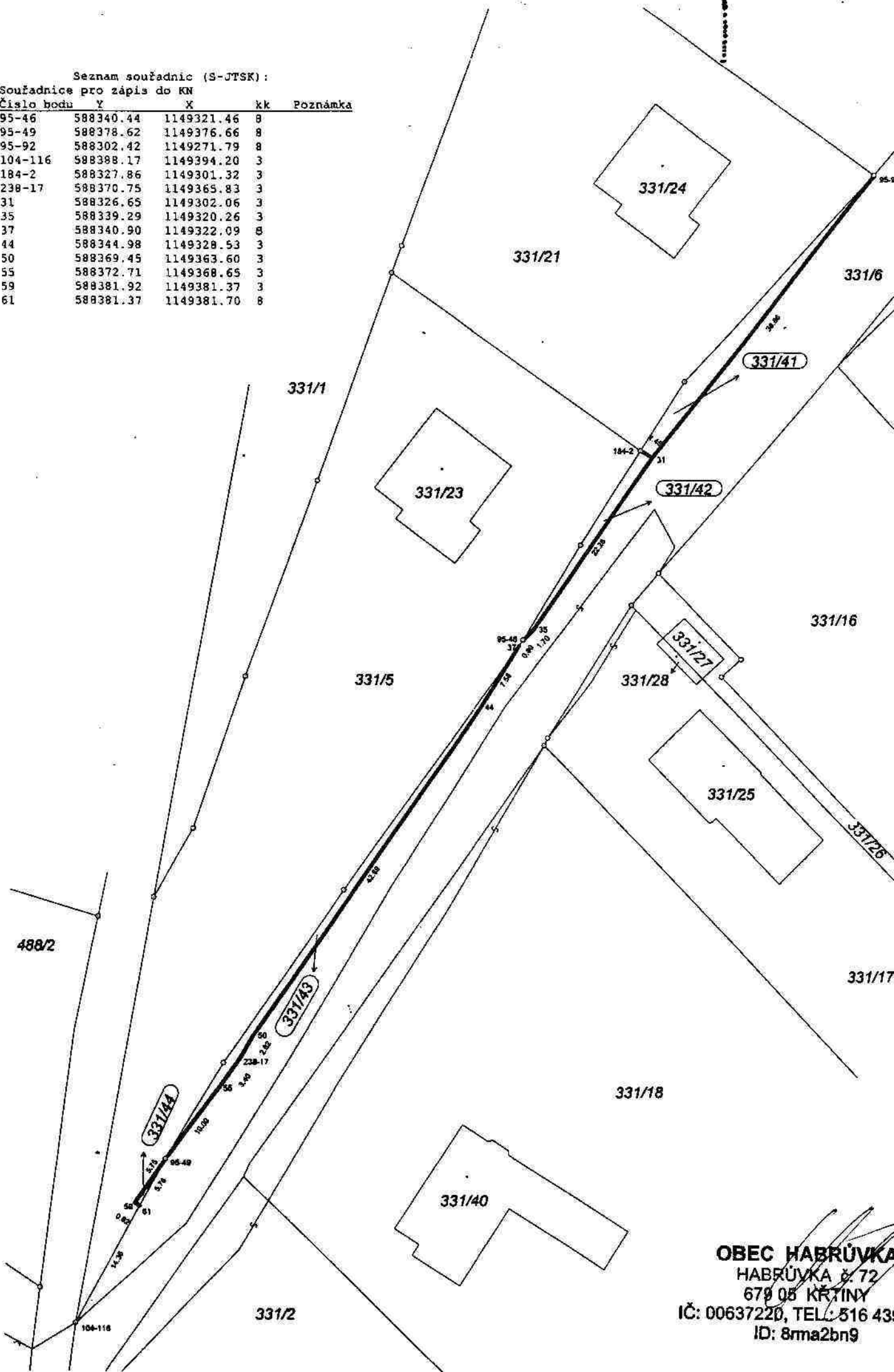
ÚŘAD MĚSTYSE JEDOVNICE
STAVEBNÍ ÚŘAD
Havlíčkovo nám. 71
679 06 JEDOVNICE

Dělit nebo scelovat pozemky lze jen na základě územního rozhodnutí, pokud podmínky pro ně nejsou stanoveny jiným rozhodnutím nebo opatřením.

<h3>GEOMETRICKÝ PLÁN</h3> <p>pro rozdělení pozemku, změna hranic pozemku</p> <p>Vyhotovil: ZK-Brno s.r.o. Marie Hübnerová 58, Brno 62100 Číslo plánu: 357-2476/2012 Okres: Blansko Obec: Habrůvka Kat. území: Habrůvka Mapový list: DKM Kód způsobu určení výměry je určen podle § 77 odst. 2 vyhlášky č. 26/2007 Sb. v platném znění. Dosažením vlastníkům pozemků byla poskytnuta možnost seznámit se v terénu s průběhem navrhovaných nových hranic, které byly označeny předepsaným způsobem: ploštem, dle kolik ohrožení stavební činností</p>	<p>Náležitosti a přesnosti odpovídá právním předpisům.</p>  <p>Geometrický plán ověřil úředně oprávněný zeměměřický inženýr:</p> <p>Ing. Lenka Bystroňová</p> <p>Dne 14.5.2013 Číslo 358/2013</p> <p>Úředně oprávněný zeměměřický inženýr odpovídá za odbornou úroveň geometrického plánu, za dosažení předepsané přesnosti a za správnost a úplnost náležitostí podle právních předpisů.</p>	<p>Katastrální úřad, katastrální pracoviště souhlasí s očišlováním parcel.</p>  <p>Souhlas katastrálního úřadu, kat. pracoviště potvrzil:</p> <p>Erika MUSILOVA</p> <p>Dne 23-05-2013 Číslo 400/2013</p> <p>Jeden výtisk geometrického plánu a předepsané přílohy jsou uloženy u katastrálního úřadu, katastrálního pracoviště.</p>
---	--	---

Seznam souřadnic (S-JTSK):
Souřadnice pro zápis do KN

Číslo bodu	Y	X	kk	Poznámka
95-46	588340.44	1149321.46	8	
95-49	588378.62	1149376.66	8	
95-92	588302.42	1149271.79	8	
104-116	588388.17	1149394.20	3	
184-2	588327.86	1149301.32	3	
238-17	588370.75	1149365.83	3	
31	588326.65	1149302.06	3	
35	588339.29	1149320.26	3	
37	588340.90	1149322.09	8	
44	588344.98	1149328.53	3	
50	588369.45	1149363.60	3	
55	588372.71	1149368.65	3	
59	588381.92	1149381.37	3	
61	588381.37	1149381.70	8	



OBEC HABRŮVKA
HABRŮVKA č. 72
679 05 KŘTINY
IČ: 00637220, TEL: 516 43
ID: 8ma2bn9