Program rozvoje obce na období 2020-2026

Drnovice

Program rozvoje obce schválilo zastupitelstvo obce Drnovice. Datum schválení: 24.02.2020. Číslo usnesení: 12/2020 Text usnesení: Zastupitelstvo obce schvaluje Program rozvoje obce Drnovice na období 2020-2026.

Obsah

Obsah 2
Úvod 4
Analytická část 5
I. Základní geografické a historické souvislosti 5
II. Obyvatelstvo 9
Demografická situace 9
Vývoj počtu obyvatel 9
Věková struktura 11
Vzdělanostní struktura 12
Sociální situace 13
Spolková, osvětová a informační činnost 13
III. Ekonomická situace 16
Trh práce 18
IV. Infrastruktura 20
Technická infrastruktura 20
Dopravní infrastruktura 21
Dopravní obslužnost 22
V. Vybavenost 25
Bydlení 25
Školství a vzdělávání 25
Zdravotnictví 26
Sociální péče 27
Kultura 27
Sport a volnočasové aktivity 30
VI. Životní prostředí 31
Stav životního prostředí 31
Ochrana životního prostředí 32
Hospodaření a majetek obce 34
Bezpečnost 35
Vnější vztahy a vazby obce 35
VII. Východiska pro návrhovou část 36
Shrnutí situační analýzy 36

Vyhodnocení vlivů dalších koncepčních dokumentů 40
SWOT analýza 41
Analýza webových stránek obce 42
Návrhová část 46
Programové cíle a opatření 48
Rozvojové aktivity 51
Seznam grafů 56
Seznam obrázků 57
Seznam tabulek 58
Seznam příloh 59
Příloha 1 – Výsledky dotazníkového šetření 60
Příloha 2 – Přehled realizovaných projektů v letech 2014 až 2019 67

Úvod

Program rozvoje obce Drnovice je **střednědobý strategický rozvojový dokument obce**, jehož cílem je definovat prioritní oblasti rozvoje v předem stanoveném časovém horizontu. Dokument byl vytvořen na období **2020-2026.**

Program vychází z analýzy demografické a socio-ekonomické situace v obci a zohledňuje názory obyvatel a jejích představitelů. Doplňkem strategického rozvojového dokumentu bude samostatný dokument - **Plán rozvoje sportu** v obci Drnovice. PRO usiluje o získání rovnováhy mezi tím, co občané obce chtějí a tím, co je reálně dosažitelné. Je také základem pro rozvojové aktivity obce a územní plánování. Přispívá k tomu, aby obec efektivně využívala finanční prostředky jak z vlastního rozpočtu, tak i z vypsaných dotačních titulů. Dokument umožní zástupcům obce koncepční plánování rozvoje obce.

PRO umožní obci:

- naplňovat dlouhodobé cíle a strategickou vizi
- koordinovat aktivity a zájmy různých subjektů působících v obci
- prosazovat veřejný zájem
- stanovit priority obce, místních občanů a podnikatelských subjektů
- posílit komunitní pospolitost
- posílit odpovědnost místních obyvatel za další rozvoj obce tak, aby přicházeli s konkrétními návrhy pro řešení problémů, které se v obci vyskytnou

Program rozvoje obce je rozdělen na dvě části – **analytickou a návrhovou.** Analytická část popisuje situaci v obci na základě statistických dat a ve svém závěru nabízí východiska pro návrhovou část, ve které se rovněž promítají výsledky dotazníkového šetření. Dotazníky byly v obci k dispozici jak v papírové formě, tak v online podobě a jsou přílohou č. 1 tohoto dokumentu. Návrhová část navazuje na analytickou část tím, že pro zjištěné skutečnosti vyplývající z analytické části obsahuje návrhy na optimální řešení.

Obrázek 1 Schéma Programu rozvoje obce

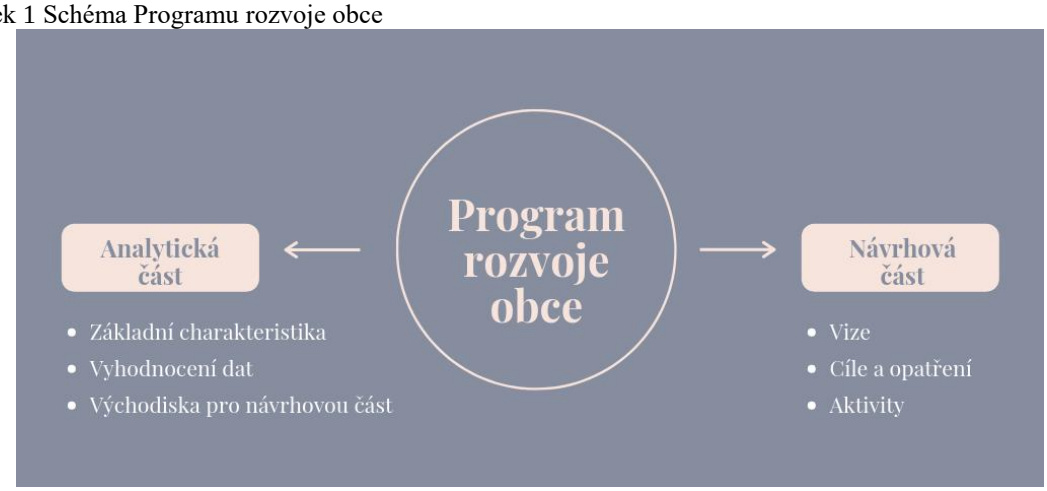

Zdroj: Vlastní zpracování

Analytická část

Analytická část soustřeďuje základní fakta o obci a obsahuje komplexní charakteristiku stavu a vývoje jednotlivých oblastí života obce. Klade důraz na zachycení hlavních rozvojových problémů obce a jejich příčin. Jejím smyslem je stručně a výstižně soustředit hlavní poznatky o obci, které poslouží jako východisko pro návrhovou část dokumentu. Údaje, které jsou v této části vyhodnocovány, patří do následujících oblastí: území, obyvatelstvo, hospodářství, infrastruktura, vybavenost, životní prostředí a správa obce.

I. Základní geografické a historické souvislosti

Drnovice se rozkládají na úpatí Hornosvratecké vrchoviny v nadmořské výšce 368 m. Celková výměra obce je 800,5 ha. Od severu obec chrání kopec Hůry, od jihu Hvozdec a od západu zalesněné Bařiny a Dubovice. Směrem na východ se otevírá údolí, které umožňuje výhled přes Boskovickou brázdu na Drahanskou vrchovinu. Obec leží na soutoku dvou potoků - Lhotky, která pramení v údolí Žleby, a Úmoří, který přitéká od Zbraslavce. Již jako Úmoří pokračují potoky do Skalice nad Svitavou, kde se vlévají do řeky Svitavy. V okolí obce se nacházejí tři rybníky, další je přímo v centru obce.

Do krajského města Brna je to odsud asi 35 km na jih. Okresní město Blansko je vzdálené přibližně 15 km směrem na jihovýchod. Drnovice spadají do správního obvodu obce s rozšířenou působností Boskovice, které jsou odtud přibližně 12 km východním směrem. Nejbližším městem je sousední město Kunštát.

Obrázek 2 Mapa území

Zdroj: Vlastní zpracování

Původ názvu „Drnovice“ není objasněn v místní tradici ani regionální literatuře, patně však souvisí se slovem „drn“. K nejpravděpodobnějším patří teorie L. Kozáka, podle níž bylo kdysi slovo drnovice označením pro obložení náspů a boků koryt vodotečí a rybníků, pro které se jako materiál používaly drny.

V obci nejsou značené ulice, ale setkáváme se zde s množstvím specifických názvů, např. na Býtýšce, Dubovica, Hájky, Hvozdci, Hůry a Pod Hůry, Klínek, Kukle, Na Šafránce, Nad Valchou a U Valchy, Vejchozy, Vlčí jámy, Za chmelnicí, Zlé nivky nebo Žleb. Celá obec se pak dělí na čtyři části: Brána, Dědina, Kuzina a Zámostí.

Archeologické nálezy dokazují, že okolí Drnovic bylo osídleno již v pravěku. Nejvýznamnějším nálezem je sekeromlat z doby 2000 let př. n. l. (pozdní doby kamenné), který byl nalezen v roce 1974 na poli pod lysickým výzkumným sadem. Přímo na území Drnovic byla doložena existence osady na Klínku z doby železné.

Dnešní Drnovice vznikly jako zemědělská osada. Rok jejího založení není přesně znám, ale všeobecně se za něj považuje rok 1233. První písemná zpráva o existenci Drnovic, kterou si nelze zmýlit s Drnovicemi na Vyškovsku, pochází z 1353 a je spojena s Jindřichem z Drnovic, prvním historicky doloženým příslušníkem rodu pánů z Drnovic.

Drnovice zůstaly v majetku rodu Drnovických až do roku 1621, kdy zemřela Kateřina Drnovská z Drnovic. Její manžel Drnovice prodal v roce 1625, po sérii dalších prodejů se dostaly roku 1745 do rukou Janu Jiřímu Piatiovi. On i jeho potomci pak používali přídomek „z Drnovic“. Sňatkem Antonie Piati z Drnovic a Františka Karla Dubského hraběte z Třebomyslic přešly Drnovice roku 1805 do vlastnictví Dubských z Třebomyslic. Dubští zde hospodařili až do roku 1945, kdy byl jejich majetek znárodněn.

Od 2. pol. 19. století se obec rozvíjela zejména díky zdejší cihelně. Přibývalo nových domů a spravovaly se cesty. Rozvoj Drnovic narušila 1. světová válka. Během války bylo odvedeno 158 mužů, z nichž 26 padlo. Oběti války připomíná pomník na hřbitově. Zejména konci války byli zdejší obyvatelé sužováni hladem.

Z historie obce vychází i vzhled znaku a praporu, který vychází z erbů rytířů z Drnovic (pruhy), hraběcí rodiny Piati (věž s hvězdou) a posledních vlastníků Drnovic hrabat Dubských z Třebomyslic (modré pole). Středem znaku je modrý hrot v černo-zlatě pětkrát děleném štítě. Na modré ploše je znázorněna stříbrná patrová věž s dvojitým cimbuřím, černou branou a oknem, převýšená zlatou hvězdou. Podobně je řešen prapor obce, který je tvořen pěti vodorovnými střídavě černými a žlutými pruhy, které jsou uprostřed překryty svislým modrým pruhem s bílou patrovou věží s dvojitým cimbuřím, černou branou a oknem, nad níž je žlutá šesticípá hvězda.

Obrázek 3 Znak a prapor obce Drnovice



Zdroj: http://www.drnovice.cz/

Poválečná pozemková reforma se dotkla také velkostatku Dubských, více než 1/3 rozlohy půdy velkostatku byla rozdělena mezi 48 žadatelů. V roce 1921 byla do Drnovic zavedena elektřina. První rozhlasový přijímač se v obci objevil v roce 1926. Ve 20. letech byla také obnovena TJ Orel a založena TJ Sokol. Nová sokolovna sloužila také jako němé kino. Dalšími významnými spolky byly Ctibor Drnovský, Národní jednota a Osvětový odbor, z nichž každý měl vlastní knihovnu.

13. 2. 1930 byl čestným občanem Drnovic jmenován prezident T. G. Masaryk. Dopadům ekonomické krize se obec ve 30. letech snažila čelit zaměstnáváním lidí na veřejných stavbách. V roce 1935 bylo vybudování na toku Úmoří koupaliště, které však muselo být následně kvůli znečištění vody průmyslovou výrobou zrušeno. V obci fungovala také pražírna žita, jejíž produkce nahrazovala pravou zrnkovou kávu. Na sklonku 2. světové války se obec starala o uprchlíky z měst.

Válečné hospodářství se podobně jako za 1. světové války projevovalo zavedením poukázek na potraviny i ošacení. Zanikly téměř všechny spolky v obci. Výjimkou bylo pouze založení SK Ctibor. Někteří muži byli nasazeni na práce v Německu a několik lidí bylo uvězněno v koncentračních táborech. Na území obce byla zahájena výstavba dálnice, která měla spojit polskou Vratislav a Vídeň. Ke konci války obsadili němečtí vojáci zdejší školu, kterou opustili až 10. května 1945.

Konec války následovala druhá pozemková reforma, v rámci níž byl rozparcelován zbytek pozemků Dubských. Zkonfiskována byla také továrna, která v roce 1948 přešla pod Tylex Letovice. Byla zde zavedena výroba krajek, od 60. let dokonce paličkovaných krajek jako jediná v republice. V roce 1948 se v obci poprvé ozval místní rozhlas.

Po válce byla v obci také obnovena činnost Orla i Sokola. V roce 1948 byla v obci ustavena sjednocená organizace TJ Sokol, jejímiž členy se stali i někdejší členové Orla a Ctibora. Pro osvětovou práci a propagaci ideologie KSČ byla založena Osvětová jizba. Nejmasovější organizací v Drnovicích se stal Československý Červený kříž.

V roce 1951 byl v obci zřízen státní statek (ČSSS) a v roce 1953 byl vybudován vepřín a kravín a bylo zavedeno zásobování vodou z vodojemu. Roku 1977 přešel drnovický ČSSS pod JZD Lysice. Během 50. let byly uzavřeny či znárodněny provozovny drobných živnostníků a poskytování jejich služeb přešlo na MNV. V 70. letech zde MNV provozovalo služby zahradnictví, malování, kadeřnictví, šití, obuvnictví atp. Od roku 1980 bylo možné opět provozovat soukromé živnosti a v rukou MNV zůstalo pouze zahradnictví.

Období po roce 1989 se neslo v duchu všeobecných změn. Proběhly svobodné volby, ve kterých KSČ skončila na chvostu. Byly obnoveny komunisty zlikvidované organizace. Budova zámku, která sloužila potřebám JZD, přešla do majetku několika desítek občanů. Opravy se dočkal celý vnitřek kostela včetně elektro a plynofikace. Poslední úpravy drnovského kostela byly dokončeny v roce 2000 generální opravou a nátěry fasád a nátěrem hlavní věže.

V továrně docházelo k postupnému omezování výroby a snižování počtu zaměstnanců, což vedlo k tomu, že továrna byla v roce 2002 odprodána firmě TOPAK, která chce navázat na výrobu paličkovaných krajek a pokračovat v tradici této výroby.

V roce 2000 obecní zastupitelstvo rozhodlo o komplexní rekonstrukci celé budovy tvrze, která zahrnovala výměnu střechy a přípravu půdních prostor pro další možné využití, rekonstrukci prostor sloužících potřebám OÚ, knihovny a ordinace privátního lékaře a venkovní úpravy včetně nového vstupu a fasády. V roce 2014 byla dokončena úplná rekonstrukce centra obce. V současných letech se staly tradicí i velikonoční a vánoční jarmarky, Mikulášská jízda, letní kino na molech, zahradní slavnost, Broučkiáda, Den dětí a řada dalších akcí jako třeba letošní vydařené Ukliďme Česko. V roce 2019 se pořádal také první příměstský tábor Drnčák.

Obrázek 4 Letní kino na molech

Zdroj: https://www.facebook.com/Drnovice/

Obrázek 5 Příměstský tábor Drnčák 2019

Zdroj: https://www.facebook.com/Drnovice/

II. Obyvatelstvo

V této kapitole se zaměříme na základní demografické charakteristiky jako stav a vývoj počtu obyvatel v obci nebo věková a vzdělanostní struktura, které budeme analyzovat pomocí grafických výstupů ze statistických dat a srovnávat je s vyššími územními celky – okresem Blansko, Jihomoravským krajem a Českou republikou. V závěru kapitoly se zaměříme také na místní spolkovou činnost.

Demografická situace

K 31. 12. 2018 žilo v obci Drnovice podle odhadu Ministerstva vnitra České republiky 1 271 obyvatel, z toho 633 žen (49,81 %) a 638 mužů (50,19 %). Následující graf znázorňuje vývoj celkového počtu obyvatel mezi roky 2014 a 2018 vždy k 31. 12., kde rok 2014 představuje základní období. Díky tomu je možné srovnávat vývoj na různých územních úrovních.

Graf 1 Změny počtu obyvatel v obci ve srovnání s vyššími územními celky k 31. 12. (2014 = 100)

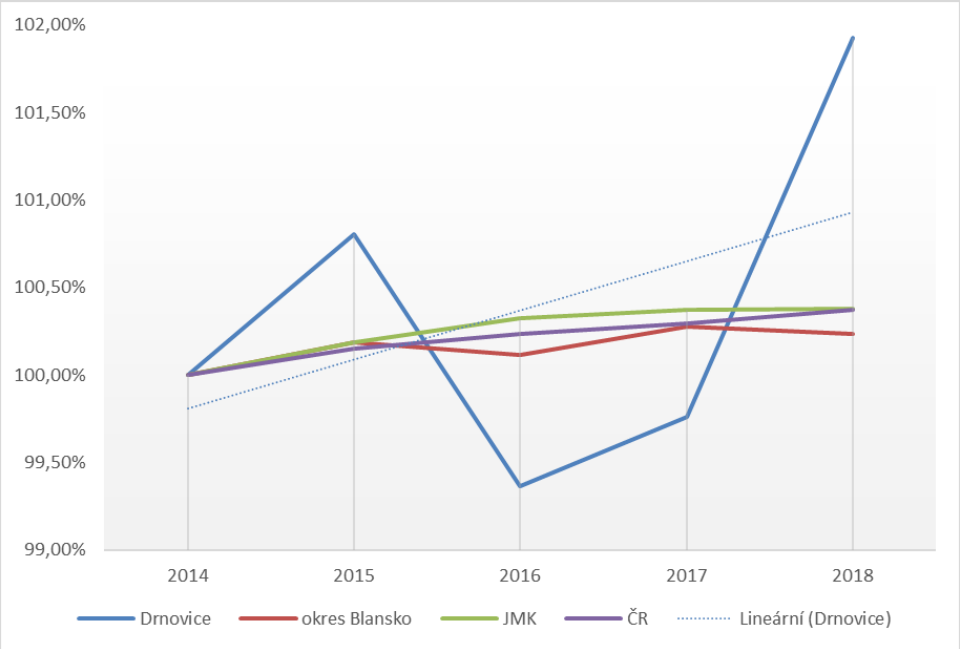

Zdroj: ČSÚ

Čím je území menší, tím výraznější procentuální změny tam působí i drobná změna v počtu obyvatel. Proto je křivka znázorňující obec rozkolísanější, než je tomu u vyšších územních celků. I bez proložení linií trendu bychom jasně viděli, že tempo celkového přírůstku obyvatel je v Drnovicích mnohem výraznější než na úrovni vyšších územních celků.

Vývoj počtu obyvatel

Podrobnější pohled na vývoj počtu obyvatel nabízí rozložení celkového salda na migrační a přirozené. **Přirozené saldo** znamená rozdíl mezi počtem narozených a zemřelých v daném roce. **Migrační saldo** představuje rozdíl mezi počtem lidí, kteří se daný rok přistěhovali a odstěhovali. Kladné saldo označujeme jako přírůstek, záporné saldo jako úbytek.

Začneme přirozeným saldem. Za celé sledované období od roku 2014 do roku 2018 se v Drnovicích narodilo celkem 86 lidí a 45 jich zemřelo. Jedná se tedy o přirozený přírůstek v počtu 41 obyvatel. V následujícím grafu jsou k dispozici hodnoty ve sledovaném období za

každý rok zvlášť. Vývoj počtu narozených a zemřelých je znázorněn pomocí linií, zatímco jejich saldo je vyjádřeno pomocí ploch.

Graf 2 Přirozené saldo obyvatelstva v letech 2014 až 2018

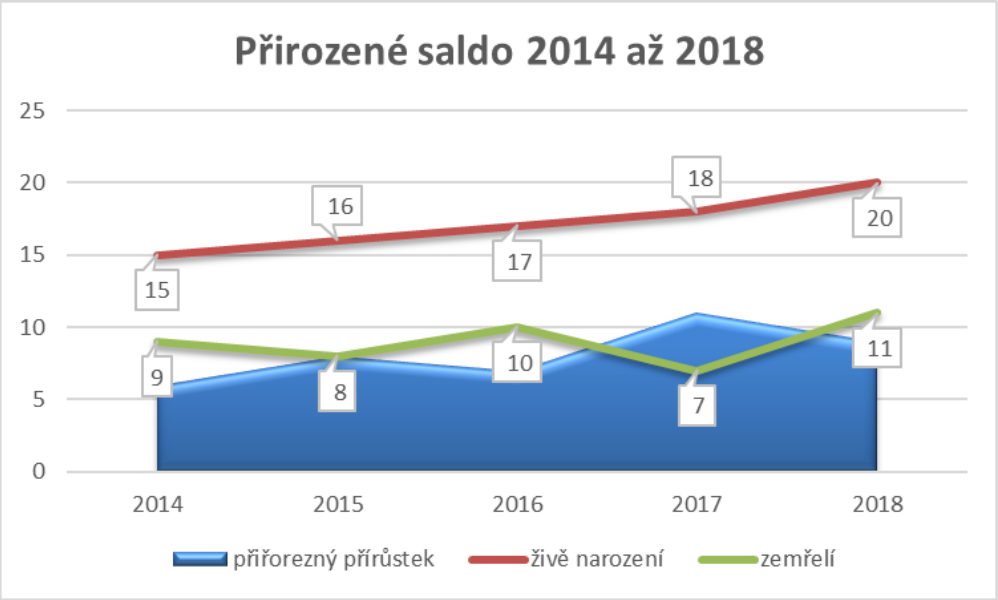

Zdroj: ČSÚ

Nejvyšší porodnost byla v obci v roce 2018, kdy se narodilo 20 dětí. Nejnižší porodnost byla zaznamenána v roce 2014, kdy se narodilo 15 dětí. Naopak nejvyšší úmrtnost, 11 zemřelých, byla v roce 2018. Nejnižší úmrtnost, 7 lidí, byla v roce 2017. S tím souvisí maximum v přirozeném přírůstku, které dosahovalo nejvyšších hodnot právě v roce 2017, jeho minimum bylo dosaženo v roce 2014.

Dále se podíváme na migrační saldo. V období 2014 až 2018 se celkem přistěhovalo 114 lidí a odstěhovalo 108 lidí, to znamená, že jsme zaznamenali migrační přírůstek v hodnotě 6 osob. V následujícím grafu vidíme vývoj v počtu přistěhovalých a vystěhovalých, který je znázorněn pomocí linií, zatímco jejich saldo je vyjádřeno pomocí ploch.

Graf 3 Migrační saldo obyvatelstva za roky 2014 až 2018

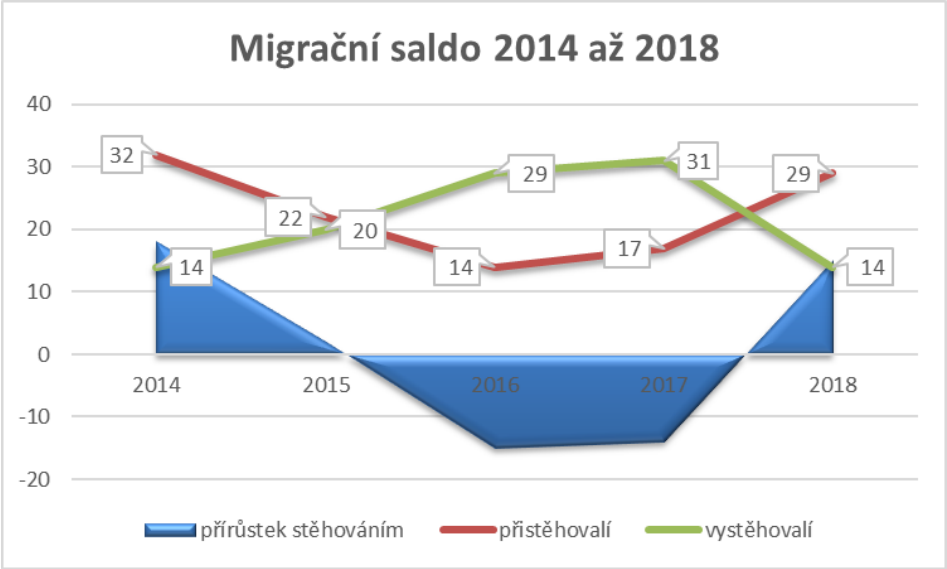

Zdroj: ČSÚ

Vůbec nejvyšší migrační úbytek byl zaznamenán v roce 2016, přesněji se jedná o úbytek 15 obyvatel. Nejvyšší migrační přírůstek je viditelný v roce 2014. Rok 2015 byl jedním z let, kdy se vystěhoval vysoký počet obyvatel z obce, ale tento negativní dopad byl však vyrovnán vyšším počtem přistěhovalých.

Věková struktura

Věková struktura je výsledkem předchozí úrovně demografických procesů a migrací. Typ věkové struktury ČR a také většiny evropských zemí je možné nazvat jako regresivní, což je struktura charakteristická demografickým stárnutím, kdy se při nízké úrovni plodnosti a zlepšování úmrtnostních poměrů zvyšuje zastoupení starých osob v populaci, a to na úkor dětské složky. V následujícím grafu můžeme porovnat věkovou strukturu obyvatelstva Drnovic k 31. 12. 2018 ve srovnání s vyššími územními celky.

Graf 4 Věková struktura obyvatel ve srovnání s vyššími územními celky k 31. 12. 2018

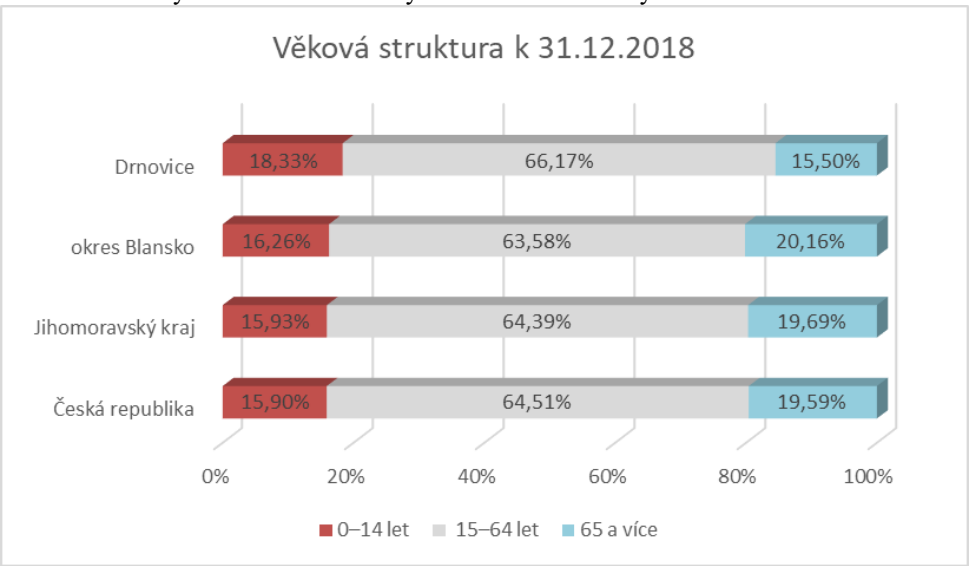

Zdroj: ČSÚ

Z hlediska věkových skupin v obci zaujímá nadprůměrný podíl skupina 0-14 let. Podíl osob v produktivním věku (15-64 let) výrazně převyšuje úroveň vyšších územních celků. Podíl seniorů v obci je logicky nejnižší. S tím souvisí také průměrný věk obyvatel, který je v obci 39,3 roku, což je méně než na úrovni okresu Blansko (42,5), Jihomoravského kraje (42,4) a ČR (42,3).

Podrobnější pohled získáme výpočtem indexu stáří. Index stáří vyjadřuje poměr seniorů (skupina 65+) na 100 dětí (skupina 0-14) v populaci. Dosahuje-li tedy hodnoty 100, je podíl těchto dvou skupin v populaci vyrovnaný. Hodnoty **vyšší než 100 značí**, že je populace **relativně stará** a hodnoty **nižší než 100**, že je **relativně mladá**. Vývoj indexu stáří v času potom ukazuje, jestli sledovaná populace mládne nebo stárne a jakým tempem. Vývoj indexu stáří v letech 2014 až 2018 v Drnovicích ve srovnání s vyššími územními celky znázorňuje následující tabulka.

Tabulka 1 Vývoj indexu stáří v letech 2014 až 2018 ve srovnání s vyššími územními celky

INDEX STÁŘÍ					
Území	**2014**	**2015**	**2016**	**2017**	**2018**
Drnovice	76,4	77,52	79,91	82,35	84,55
okres Blansko	120,34	121,4	122,5	123,4	124,01
JMK	121,24	121,99	122,91	123,47	123,61
ČR	117,43	118,97	120,77	122,12	123,25

Zdroj: ČSÚ

Vidíme, že v Drnovicích je populace ve srovnání s vyššími územními celky výrazně mladší. Nemusí se však jednat se o jednoznačně pozitivní jev – vyšší podíl mladé generace v populaci sice do budoucna znamená vyšší podíl osob v produktivním věku, ale v současnosti může představovat ekonomickou zátěž. Ekonomickou zátěž můžeme sledovat pomocí indexu ekonomického zatížení, který vyjadřuje podíl počtu dětí a seniorů dohromady na 100 osob v produktivním věku (15-64 let). **Čím nižší je výsledná hodnota indexu, tím příznivější je poměr mezi ekonomicky neaktivní a aktivní složkou obyvatelstva** z pohledu věkové struktury obyvatel. Vývoj indexu můžeme sledovat v následující tabulce.

Tabulka 2 Vývoj indexu ekonomické závislosti v letech 2014 až 2013 ve srovnání s vyššími územními celky

INDEX EKONOMICKÉHO ZATÍŽENÍ					
Území	**2014**	**2015**	**2016**	**2017**	**2018**
Drnovice	43,94	44,43	46,03	47,75	51,13
okres Blansko	50,88	52,46	54,18	55,84	57,27
JMK	49,65	51,06	52,6	54	55,31
ČR	49,34	50,82	52,37	53,79	55,02

Zdroj: ČSÚ

Samotná hodnota indexu může být zavádějící a nemusí odpovídat skutečnosti, protože mnoho lidí starších 15 let dále studuje a nepatří tedy mezi ekonomicky aktivní. Skutečná hodnota indexu by tedy byla vyšší. Proto je vhodné se místo konkrétních hodnost soustředit na vývoj indexu v čase. Z tabulky je patrné, že má tento ukazatel na všech úrovních rostoucí tendenci.

Vzdělanostní struktura

Vzdělání je obecně jedním ze základních faktorů rozvoje společnosti. Čím vyšší úroveň vzdělání obyvatelé dosahují, tím větší jsou možnosti inovací, zakládání nových firem či efektivnějšího řízení těch stávajících, efektivnější veřejná správa atd. Z pohledu jednotlivce se jednoznačně ukazuje význam dosaženého vzdělání v možnosti uplatnění na trhu práce. Úroveň dosaženého vzdělání může mít ještě mnohem vyšší význam v době, kdy je počet volných pracovních míst velmi omezený. Vzdělanostní struktura se odvíjí od nejvyššího dokončeného vzdělání jedinců starších 15 let a lze ji zjistit na základě výsledků Sčítání lidu, domů a bytů (SLDB). Následující graf nabízí srovnání vzdělanostní struktury obyvatelstva Drnovic dle SLDB 2001 a nejaktuálnějšího SLDB 2011. V roce 2011 navíc nabízí srovnání s vyššími územními celky.

Graf 5 Vzdělanostní struktura obyvatelstva ve srovnání s vyššími územními celky

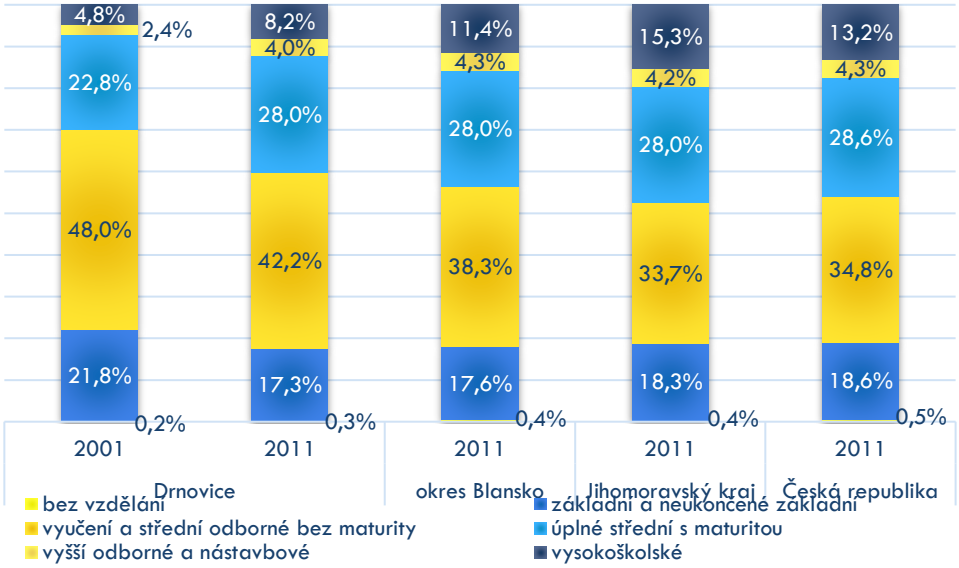

Zdroj: ČSÚ

Mezi roky 2001 a 2011 můžeme v obci pozorovat velký posun směrem ke struktuře vyšších územních celků. Vzrostl zejména podíl vysokoškolsky vzdělaných obyvatel. Sice ještě nedosáhl ani okresní úrovně, ale během 10 let se téměř zdvojnásobil. Podobně je tomu v kategorii vyššího odborného vzdělání. Podíl středoškoláků s maturitou se zvýšil a je shodný s úrovní vyšších územních celků. Zatímco vyučení bez maturity v roce 2001 tvořili téměř polovinu obyvatel Drnovic starších 15 let, do roku 2011 jejich podíl klesl o 6 procentních bodů a přiblížil se tak úrovni vyšších územních celků. Podíl lidí se základním vzděláním se od roku 2001 také snížil a poklesl dokonce pod úroveň vyšších územních celků. Nižší je také podíl obyvatel bez vzdělání. Vzdělanostní struktura obyvatel obce Drnovice je tedy charakteristická nižším podílem vysokoškoláků a vyšším podílem středoškoláků bez maturity ve srovnání s vyššími územními celky.

Sociální situace

Sociální situace v obci je uspokojivá. Obec neeviduje žádné sociální problémy ohrožující stabilitu a bezpečnost. Není nutné řešit problémy s národnostními menšinami, sociálně vyloučenými skupinami obyvatel ani s uživateli návykových látek.

Spolková, osvětová a informační činnost

V Drnovicích má spolková činnost dlouholetou tradici. V historii se spolky zabývaly převážně kulturními a sportovními aktivitami, ale i bankovními službami.

Z historie drnovických spolků

Ctibor

Nejstarším drnovickým spolkem byl čtenářsko-pěvecký spolek Ctibor založený roku 1869. V době vzniku měl 40 členů a záhy se stal předním šiřitelem kultury a vzdělanosti v obci. V něm byla soustředěna i činnost divadelní.

Spořitelní a záloženský spolek
V květnu 1897 byl založen v obci Spořitelní a záloženský spolek, který sloužil k ukládání a půjčování peněz občanům. Po skončení druhé světové války byl spolek přeměněn na jednatelství Státní spořitelny. Za zmínku stojí rok 1983, kdy bylo jednatelství přemístěno na poštu.

SDH Drnovice
Sbor dobrovolných hasičů vznikla v Drnovicích v roce 1877 a čítal tehdy 36 členů. Sbor se těšil podpoře kromě místních obyvatel také od záložen v Drnovicích a Lysicích a od hraběte Dubského. Roku 1893 tak mola být pořízena nová čtyřkolová stříkačka. První motorovou stříkačku si sbor pořídil v roce 1937 k 60. výročí svého založení. O 10 let později začala výstavba nové hasičské zbrojnice. Při jubileu 100. výročí byla uvedena do provozu nová vodní nádrž. Ženský hasičský odbor se ustanovil v roce 1938.

Družstvo divadelních ochotníků
O vlastní činnosti amatérského divadla jsou záznamy až o 20 let později, kdy z iniciativy učitele Alberta Reichinga bylo 17. 1. 1898 založeno Družstvo divadelních ochotníků, jehož byl jmenovaný předsedou.

Národní jednota
Po 15 letech činnosti se Družstvo divadelních ochotníků rozpadlo a veškeré jeho movitosti byly roku 1913 předány odboru Národní jednoty, která organizovala veškerou kulturní činnost v obci včetně divadla. V letech 1. světové války kulturní činnost zanikla. K obnově došlo až v roce 1920, kdy kulturní činnost počaly vyvíjet tělovýchovné organizace Sokol a Orel, jejichž členové, bývalí ochotníci, divadelní činnost obnovili, ale už odděleně.

Sokol
Sokol uváděl svoje divadelní představení na jevišti hostince u Miholů. V roce 1930 se sokolský a orelský ochotnický divadelní soubor sloučily pod hlavičkou Orla.

Orel
Orel uváděl svoje divadelní představení v obecním hostinci Na radnici. V roce 1930 byly dokončeny práce na výstavbě Lidového domu, jehož součástí bylo i pěkně vybavené jeviště. Zahajovacím představením v nových prostorách byla vlastenecky zaměřená hra Probuzenci v režii místního hajného pana Aloise Štěpánka. Pod jeho vedením dosáhlo amatérské divadlo velmi dobré úrovně. Hrávalo se pravidelně o svátcích i jiných příležitostech, návštěvnost bývala vysoká.

Divadelní kroužek
V období 1938-1939 byla amatérská divadelní činnost velmi omezena. K jejímu oživení došlo až ve 40. letech, přestože to byla léta válečná. Mládež se opět sjednotila a do divadelní činnosti se s plným elánem zapojila. Zde je třeba vyzvednout organizační schopnosti a nesmírnou obětavost pana Františka Španěla, který byl hlavním organizátorem veškeré divadelní činnosti. Pod jeho vedením i pod vedením jeho pokračovatele pana Jana Štěpánka a také s přispěním pana Jana Špůrka, bývalého člena brněnského divadla, mělo drnovické amatérské divadlo značnou úroveň a velkou popularitu v širokém okolí.

Spolek včelařský Drnovice a okolí
Spolek vznikl v roce 1907 za účelem odborného vzdělávání včelařů, předávání si zkušeností i získávání hospodářských výhod. Tehdejší včelaři přicházeli na to, že je třeba včelařit moderněji, používat modernější pomůcky a pečovat o zdraví včel.

Jednota pro znovu zřízení duchovní správy v Drnovicích
Jednota vznikla v roce 1919 a měla stejný cíl jako Kostelní jednota založená v roce 1912. Jejich cílem bylo postavení nové fary s bytem pro faráře a zajištění kapitálu pro pravidelný plat farářův. Jejich záměr se ani přes veškerou snahu nikdy nepodařilo uskutečnit.

Družina válečných poškozenců
Vznikla v obci v roce 1921a měla 13 členů v čele s předsedou Rudolfem Jaškem. Zanikla v roce 1951. Prakticky stejným spolkem se stejnými funkcionáři bylo Kamarádství českého svazu válečníků, které fungovalo v letech 1942-1946.

Současnost drnovických spolků

Orel jednota Drnovice
V současné době má jednota 48 členů mladších 18 let a jednoho člena staršího 18 let. Orel se věnuje práci s mládeží, zejména se jedná o činnosti jako rukodělná činnost, vystoupení na akcích obce i mimo obec, organizace Mikulášské besídky a Velikonočního a Vánočního jarmarku. Zástupci Orla se také účastní různých soutěží, například Voda štětcem a básní, Kladenská veverka, orelské soutěže, Brána k druhým apod. Spolek zajišťuje kulturní a vzdělávací aktivity v podobě divadel, návštěv kina, zámků nebo různých památek. Charitativní činnost obsahuje akce, jako jsou Tříkrálová sbírka, podpora projektu Adopce na dálku, podpora dětí z dětského domova, podpora handicapovaných dětí a dále ochrana přírody a životního prostředí.

TJ Sokol
V současné době má spolek 60 členů ve věku do 18 let a 13 členů ve věku nad 18 let. Pod hlavičku Sokola patří fotbalový oddíl Drnovice. Fotbalová utkání probíhají na domácím hřišti Pod Dubovicí. Jedná se o jednodenní turnaje přípravek cca 110 dětí z Drnovic, Kunštátu, Lysic, Olešnice, Svitávky dvakrát za jaro, a to se opakuje i v podzimní části. V měsících červenec a srpen se na hřišti pořádají přátelská utkání mužů a „Memoriál Radka Dvořáčka“ – turnaj čtyř týmů. Od půli srpna do půli listopadu se konají další utkání mužů. TJ Sokol kromě fotbalu nabízí cvičení na trampolínkách, zumbu, aerobic, cvičení pro ženy. Dále spolek pořádá maškarní plesy pro děti, Dětský den, v roce 2019 poprvé příměstský tábor Drnčák ve spolupráci s obcí nebo Košt moravských vín. V dubnu 2020 připravuje Sokol velké oslavy k 100 výroční jeho založení.

Myslivecký spolek Podhůří
Kromě výkonu práva myslivosti se sdružení věnuje také práci s mládeží v podobě mysliveckých kroužků a pořádáním kulturních akcí – Hubertská mše – ta se koná od roku 2005 a probíhá v kostele Nejsvětější Trojice. Při mši jsou přítomni sokolníci z Klubu sokolníků ČMMJ.

Český zahrádkářský svaz
Svým členům svaz zajišťuje odborné porady, podílí se na jejich vzdělávání, pořádá přednášky a školení, instruktáže, výstavy, dětské soutěže, plesy a zájezdy. Moštování probíhá každoročně celé září. Svaz dále vydává Zpravodaj a zabývá se pěstováním zeleniny, kterou následně daruje do ZŠ a MŠ.

„KilianGang“ – Motoklub Drnovice, z.s.
Spolek Motoklub Drnovice, z.s. je dobrovolným, nevládním, neziskovým svazkem občanů, v němž se spolčili příznivci motocyklů. Zájmem spolku je přiblížit široké veřejnosti svět motocyklů a motorkářů a souvisejících aktivit, zejména organizování společenských, sportovních a kulturních akcí, směřujících ke společenskému vyžití členů spolku. Motoklub Drnovice pořádá každoročně svěcení motorek v místním kostele, na které navazuje výjezd motorek a zahájení motorkářské sezóny.

Jezdecký klub BONUN
Jezdecký klub nabízí možnost ježdění na koni a výcviku pod trenérem. Pořádá veřejné tréninky a soutěže, např. Přátelské setkání jezdců a koní.

Klub důchodců
Seniorský klub sdružuje aktivní důchodce a pořádá nejrůznější společenské akce a zájezdy do divadel a za památkami ČR, pořádá besedy na různá témata.

Sbor dobrovolných hasičů
SDH Drnovice má v obci dlouhou tradici. Sbor má 56 členů mladších 18 let a 49 členů nad 18 let. Velmi aktivní se stala družstva dětí v kategorii přípravka, mladší a starší žáci a dorostenci, která reprezentuje obec v mnoha hasičských soutěžích po celém okrese. Sbor je součástí OLM a soutěže Plamen-okresní kola, kde obsazují pravidelně přední místa. Dále se pořádá soutěž Drnovický dráček. Jedná se o soutěž v uzlování a branný závod. Tréninky probíhají několikrát týdně. Součástí jsou také zájezdy, výlety a soustředění pro děti, kácení máje nebo plesy. Vizí sboru je udržet děti u tohoto sportu a pokračovat formou soutěží v kategorii dospělí a reprezentovat tak obec Drnovice. SDH v současnosti využívá k tréningu pronajaté pozemky vedle statku.

Mateřské centrum Drnovice
Skupina maminek, které se scházejí a provozují dané centrum v klubovně. Zde se pořádají besedy, tvoření s dětmi, cvičení, zpívánky nebo učí děti anglické básničky.

Obec vyhlašuje dotační titul na podporu činnosti spolků. Občané jsou o dění v obci informováni prostřednictvím veřejného rozhlasu a nově i pomocí mobilního rozhlasu, obecního čtvrtletním zpravodajem, webových stránek obce a facebookového profilu.

III. Ekonomická situace

Podle posledních dat z roku 2018 v obci sídlí 19 obchodních společností. Je zde registrováno také 118 živnostníků a 8 zemědělských podnikatelů. Následující graf nabízí přehled ekonomických subjektů sídlících v obci rozdělených podle klasifikace CZ-NACE k 31. 12. 2018.

Graf 6 Ekonomické subjekty se sídlem v obci podle klasifikace CZ-NACE

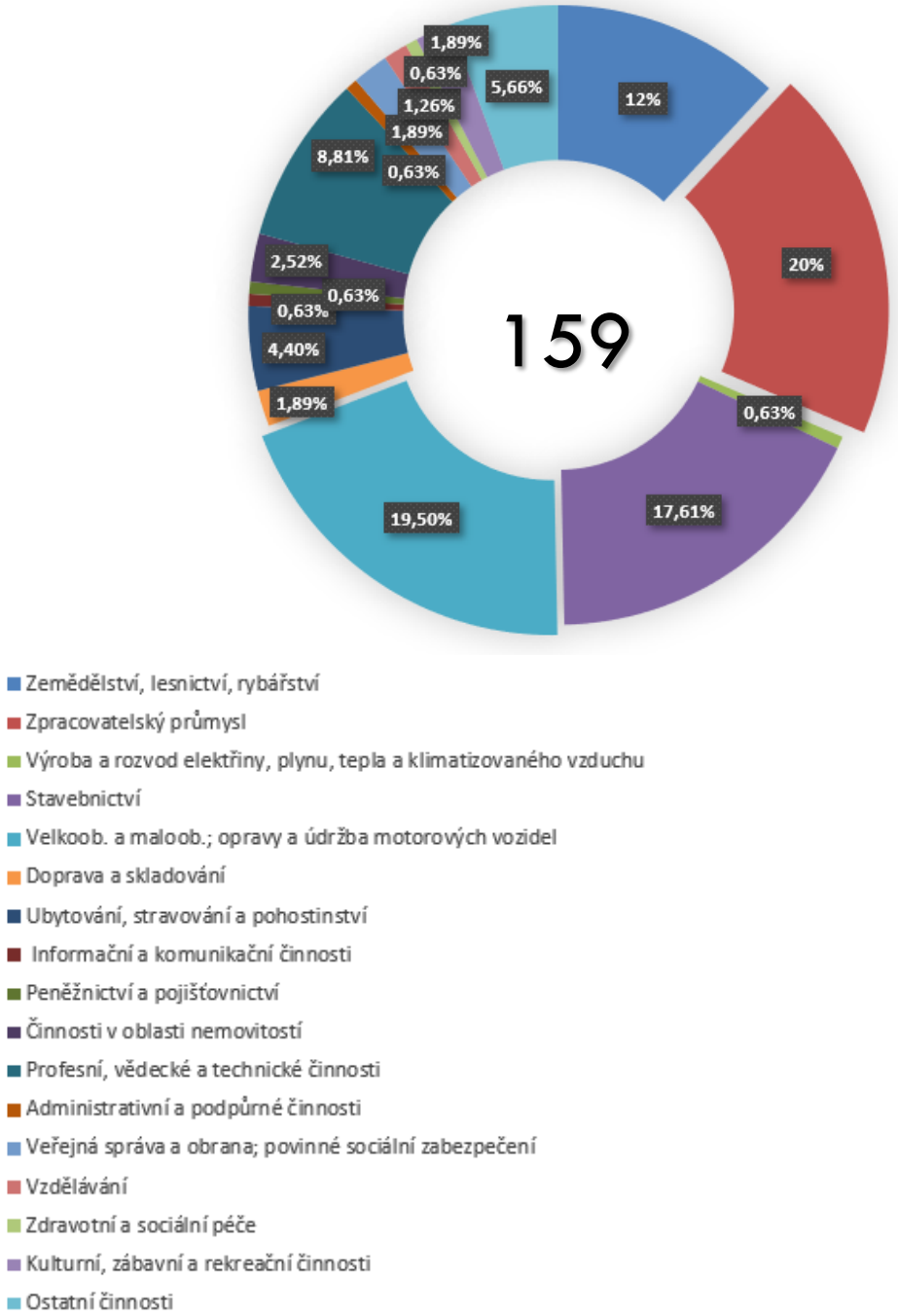

Zdroj: ČSÚ

Celkem v obci sídlí 159 ekonomických subjektů se zjištěnou aktivitou. Nejvíce jich patří do kategorie „Zpracovatelský průmysl“, dále „Stavebnictví“ a „Velkoobchod a maloobchod; opravy a údržba motorových vozidel“. Podílu až 20 % dosahují také kategorie „Velkoobchod a maloobchod; opravy a údržba motorových vozidel“ a „Zpracovatelský průmysl“.

Nejvýznamnějšími firmami v obci jsou přepravní a stavební společnost SEDOS. Textilní továrna TOPAK vyrábí tradiční paličkované krajky. Z autoservisů jsou činní Autoservis Ducháček a COLOR KAROS. Výrobě nábytku se věnují firmy Truhlářství Milan Hégr,

SHERATON INTERIER a Interiéry Dvořáček. Obrábění kovů je předmětem činnosti firem ŽLEBMETAL, zámečnictví – kovovýroba a KOVO – Kopeček.

Služby cestovního ruchu jsou přiměřeně dimenzované vzhledem k turistickému významu samotné obce, která je spíše zastíněna turistickými atraktivitami Kunštátsko-Lysicka. V obci dále fungují další občanská sdružení jako Moto klub Drnovice, Jezdecký klub BONUN, svaz zahrádkářů nebo svaz dobrovolných hasičů. Na zajímavá místa v okolí obce upozorňuje Naučná stezka Drnovicko, která vznikla ve spolupráci s obcemi Zbraslavec, Kunice a Lhota u Lysic. Asi 4 km od obce nalezneme i turisticky zajímavou rozhlednu Malý Chlum. Tato rozhledna se nachází na vrchu Malý Chlum (488 m), který je v místě Boskovické brázdy.

Trh práce

K základním charakteristikám situace na trhu práce patří míra nezaměstnanosti. Nejedná se o jev z definice škodlivý, naopak, určitá míra nezaměstnanosti je v ekonomice přítomna vždy. Jedná se o tzv. přirozenou míru nezaměstnanosti, která je průvodním jevem ekonomického a technologického pokroku, kdy některá odvětví přirozeně zanikají a jsou průběžně nahrazována nově vznikajícími. Z dlouhodobého hlediska tedy tato přirozená nezaměstnanost nepředstavuje výraznější problém. Co způsobuje nepříjemnosti, jsou krátkodobé fluktuace míry nezaměstnanosti (zejména nad její přirozenou míru).

Nezaměstnanost představuje jeden z nejdůležitějších indikátorů ekonomické a sociální situace ve sledovaných územích. Míra nezaměstnanosti vyjadřuje procentní podíl nezaměstnaných na ekonomicky aktivním obyvatelstvu. Nezaměstnaným se rozumí uchazeč o zaměstnání, který zaměstnání aktivně hledá (např. je v evidenci úřadu práce). Ekonomicky aktivní jsou všechny osoby 15leté a starší, které jsou buď zaměstnané, nebo nezaměstnané. Za ekonomicky aktivní se tedy nepovažují např. studenti nebo důchodci. V následujícím grafu můžeme pozorovat vývoj míry nezaměstnanosti v letech 2014 až 2018.

Graf 7 Míra nezaměstnanosti v obci a ve srovnání s vyššími územními celky v letech 2014 až 2018

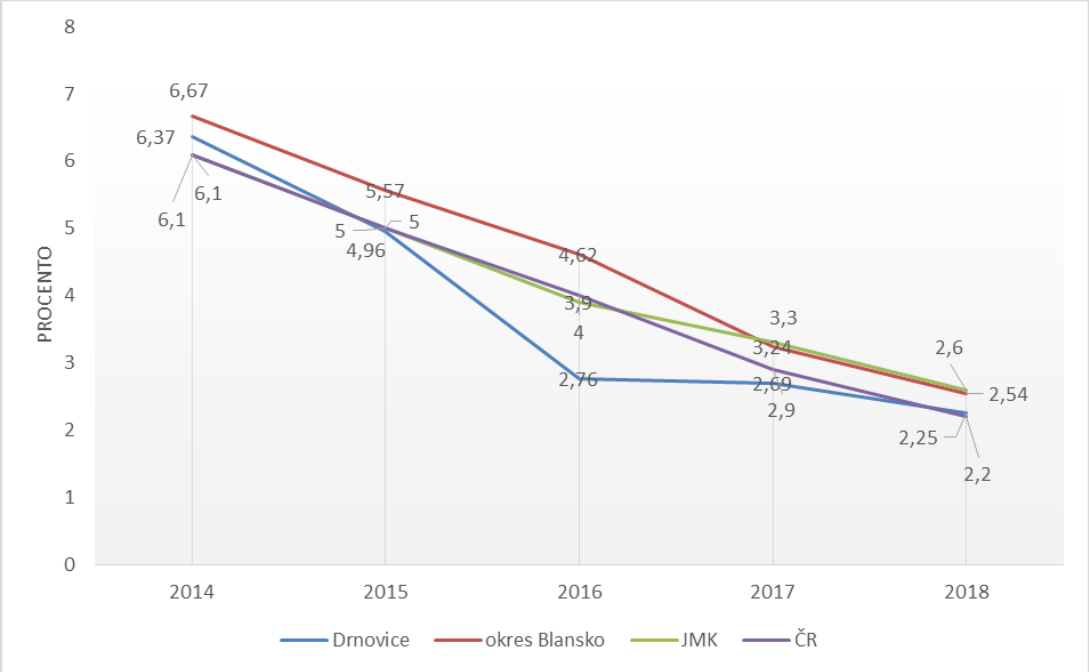

Zdroj: ČSÚ

Vidíme, že v roce 2014, byla míra nezaměstnanosti na všech úrovních územních celků nejvyšší. Všeobecný pokles míry nezaměstnanosti v roce 2015 se nejvýrazněji projevil na úrovni obce Drnovice. Jednoznačně pozitivním jevem je, že s výjimkou roku 2018 byla míra nezaměstnanosti v Drnovicích ve srovnání s vyššími územními celky zcela nejnižší. V roce 2018 se míra nezaměstnanosti srovnává do stejné úrovně s ostatními celky.

Obec Drnovice se snaží podporovat zaměstnanost tím, že zaměstnává lidi evidované na úřadě práce. Náplní těchto veřejně prospěšných prací je údržba obecního majetku v obci. Na mzdy pro zaměstnance veřejně prospěšných prací přispívá úřad práce z prostředků Evropského sociálního fondu a národní Aktivní politiky zaměstnanosti. Jedná se především o dlouhodobě nezaměstnané osoby. Dle SLDB 2011 bylo zaměstnáno 89 % ekonomicky aktivních obyvatel Drnovic. Strukturu zaměstnanosti v obci dle SLDB 2011 znázorňuje následující graf.

Graf 8 Struktura zaměstnanosti v obci dle SLDB 2011

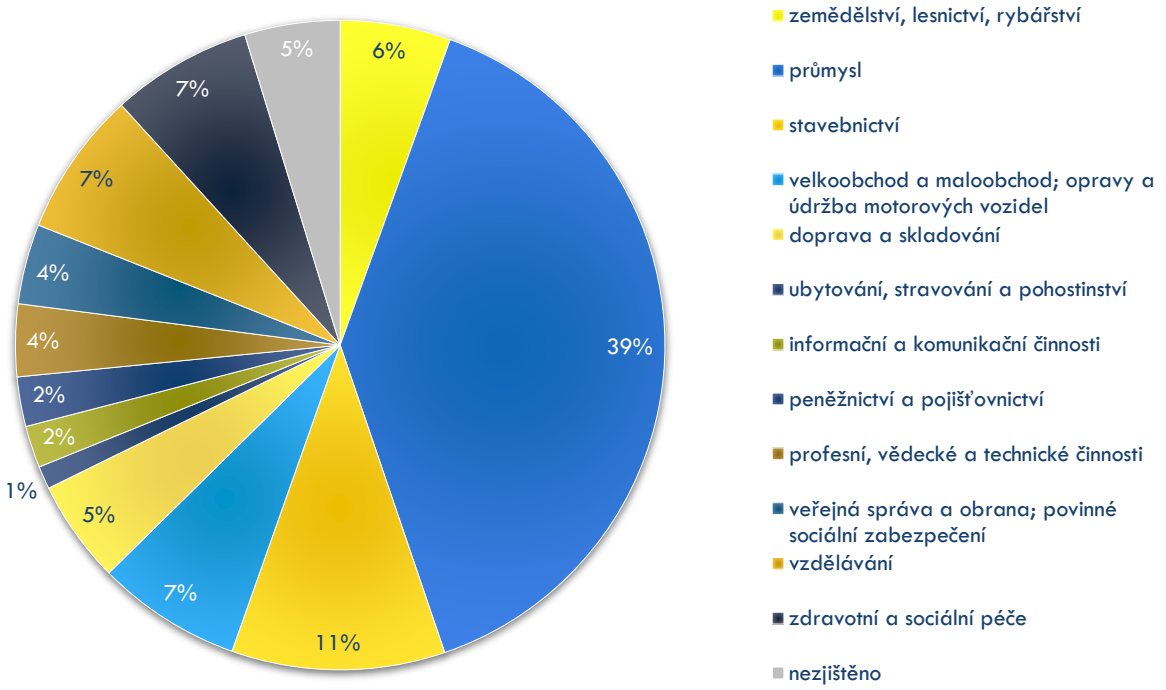

Zdroj: ČSÚ

Většina obyvatel Drnovic, 39 %, pracuje v odvětví průmyslu. Druhou nejpočetnější kategorií je s 11 % stavebnictví. Následují oblasti „velkoobchod a maloobchod; opravy a údržba motorových vozidel“, „vzdělávání“ a „zdravotní a sociální péče“. Nejvýznamnějšími zaměstnavateli v Drnovicích jsou firmy TOPAK a SEDOS.

Přestože v obci působí několik větších zaměstnavatelů, musí většina obyvatel za prací dojíždět. Vyjíždějící (dojíždějící) osoby mají místo pracoviště na jiné adrese než je jejich místo obvyklého pobytu. Nepočítají se sem tedy osoby, jejichž adresa pracoviště je shodná s adresou místa obvyklého pobytu. Vyjíždějící (dojíždějící) v rámci obce, jsou osoby, jejichž místo pracoviště se nachází ve stejné obci obvyklého pobytu. Vyjíždějící (dojíždějící) mimo obec jsou osoby, u nichž se liší obec místa pracoviště a obec obvyklého pobytu. Kvůli zaměstnání vyjíždělo z domu celkem 328 lidí, z toho většina odjíždí do jiné obce okresu, zejména do

blízkých Lysic, Kunštátu či Boskovic, nebo jiného okresu v kraji (Kuřim, Brno). Mimo Jihomoravský kraj či dokonce do zahraničí dojíždí minimum obyvatel obce, což je dáno zejména její geografickou polohou ve vzdálenosti od hranic ČR i kraje.

Nejvýznamnějšími zaměstnavateli obyvatel Drnovic jsou zemědělská společnost ZEAS Lysice a.s., výrobci elektronických komponentů ALPS Electric Czech, s.r.o. u Sebranic a Tyco Electronics Czech s.r.o. v Kuřimi a kuřimské strojírenské závody TOS KUŘIM - OS, a.s. a WALTER CZ, s.r.o.

IV. Infrastruktura

Technická infrastruktura

Úroveň vybavenosti technickou infrastrukturou má podobně jako vybavenost základními službami zásadní vliv na kvalitu života v obci a jeho atraktivitu pro potenciální nové obyvatele. Vybavení technologiemi zajišťujícími např. čištění vod má vliv také na kvalitu životního prostředí. Obec Drnovice se těší velkému zájmu o bytovou výstavbu, který však naráží na překážku v podobě nutnosti dobudování inženýrských sítí. Finanční nároky takových investic lze z obecního rozpočtu pokrýt jen velmi omezeně.

Energetika

Obec Drnovice je kompletně elektrifikována i plynofikována. V případě zemního plynu je třeba zmínit, že jeho dřívější hojné využívání v domácnostech je v posledních letech omezováno z důvodu jeho rostoucí ceny. Některé domácnosti se proto vrací k vytápění tuhými palivy (což má vliv na kvalitu ovzduší).

Vodní hospodářství

Zdrojem vody pro obec je vlastní prameniště, odkud je voda rozvedena po obci veřejným vodovodem. V horizontu 10 až 15 let nebude zdroj dostačující a bude zapotřebí napojit vodovod na větší zdroj ve Skalici nad Svitavou a eventuálně dále na Velké Opatovice. Přes dotační program v oblasti vodního hospodářství byl v roce 2016 napojen vrt na stávající vodovodní síť. Tímto způsobem byl dočasně vyřešen problém se zabezpečením vody pro občany Drnovic. Díky vrtu se nemusela voda navážet, jak tomu bylo u okolních obcí. Protože nedostatek vody je problém blízké budoucnosti, vzniká nový projekt Vodovod MAREK, který bude vytvořen svazkem obcí Drnovice, Lysice a Voděrady. Projekt zahrnuje napojení na centrální vodovod, který povede přes obec Bořitov.

Odpadové hospodářství

Kanalizace v celé obci byla dokončena v roce 2006 a v současnosti je ČOV na hranici své životnosti a kapacity. Nyní dojde k realizaci intenzifikaci ČOV Drnovice pouze v režii obce.

Svoz směsného komunálního odpadu zajišťuje obci společnost SUEZ do konce roku 2019. Od 1. 1. 2020 bude svoz komunálního odpadu vyřešen prostřednictvím svazku technické služby Malá Haná. O tomto rozhodnutí se usneslo na jaře letošního roku. Projektem roku 2020 z oblasti třídění odpadu bude projekt Door to door, který spočívá v poskytnutí tří druhů popelnic pro domácnost. V obci je vyhláškou zaveden systém třídění odpadu, a to na složky: papír a lepenka, sklo, kovový odpad, nebezpečný odpad, objemný odpad, plasty, léky, léčebné pomůcky a přípravky. Do budoucna se hnízda umístěná v obci určená na třídění odpadu zredukují.

Důvodem je postupné zdražování komunálního odpadu, proto ho musí obec vykazovat co nejméně. Dvakrát ročně také probíhá mobilní sběr papíru prostřednictvím dětí ze ZŠ. Vytěžené peníze se použijí na zájezdy do divadel, plavání apod. Sběr železného šrotu provozuje také místní SDH. V obci funguje také autovrakoviště, jehož provozovatelem je Pavel Zachoval. Léky, léčebné pomůcky a přípravky lze odevzdat v lékárnách, nejblíže v Lysicích.

Za Lidovým domem se nachází sběrné místo, které přijímá Elektrozařízení, jako televizory, počítače, monitory, klávesnice a ostatní zařízení PC včetně přípojných vodičů, rozhlasové vysílače jako rádia, tiskárny, vysavače, mixery, roboty, el.hračky, el.nářadí, telefony a jiná el.zařízení. Dále se zde přijímají ledničky, mrazáky, el.pračky, sušičky, el.nádobí, el.topidla apod. Co se týká oblasti typu nebezpečný odpad, spadají sem autobaterie všeho druhu, oleje, maziva, plechovky, rozpouštědla, ředidla, tmely, lepidla, spreje, štětce, válečky, rukavice, zářivky, výbojky, tonery a barvy do tiskáren, agropostřiky, kosmetika, čisticí prostředky, textilie, nádoby od stavebních hmot, asfaltové odpady, azbestové krytiny apod. Pod objemný odpad spadají matrace, molitany, polystyrén zabalený, koberce, běhouny, plastový zahradní nábytek, zahradní hadice, velo a pneu duše, vědra, běžné znečištěné obaly od stavebních, nebo jiných materiálů. Dále sběrné místo přijímá pneumatiky bez ráfků a kol z automobilů, motocyklů, traktorů, kultivátorů, atd. Nepřijímají se odpady jako dřevo, sedací soupravy dřevěné, keramiku a sanitární zařízení, stavební suť, luxfery, zrcadla, sklo, díly z automobilů jako nárazníky, a jiná výbava automobilů, střešní krytina.

V roce 2012 byla v obci dobudována komunitní kompostárna. Sváží se sem rostlinné zbytky z údržby veřejné zeleně a ze zahrad občanů obce Drnovice. Kapacita komunitní kompostárny je stanovena na 149 tun ročně. Výsledný kompost se využívá ke hnojení zemědělské půdy a pro údržbu veřejných prostranství zeleně v obci. V rámci projektu na pořízení technického vybavení byl pro provoz komunitní kompostárny pořízen traktor s čelním nakladačem a štěpkovač. V roce 2014 bylo navíc zakoupeno 400 domácích kompostérů pro občany.

ICT infrastruktura

V 90. letech byla do všech domů zavedena telekomunikační linka. Většina domácností však v současnosti již přešla na výhodnější mobilní služby. Signál všech 3 hlavních mobilních operátorů, O2, T-Mobile a Vodafone, pokrývá celé zastavěné území obce. Signál není dostupný pouze v lesích v údolí potoka Lhotka. V podobném rozsahu je na území Drnovic dostupný také rychlý 3G a LTE mobilní internet. Domácí připojení k internetu je již ve většině domácností samozřejmostí. V obci je dostupné bezdrátové připojení, rychlejší optické připojení je zatím možné jen ve větších městech. Při posledním SLDB v roce 2011 deklarovalo vlastnictví alespoň jednoho počítače s připojením k internetu 247 domácností z celkových 407.

Dopravní infrastruktura

Z hlediska dopravní dostupnosti je nejdůležitější silnice III. třídy č. 3764, která zajišťuje nejkratší spojení s hlavním silničním tahem na Brno a Svitavy, silnicí I. třídy č. 43. Hlavním průtahem obce je silnice II. třídy č. 376, která je prochází přes Kunštát a Lysice a spojuje silnice č. I/19 a I/43. Silnice III. třídy č. 3769 spojuje Drnovice s obcemi Kunice a Lhota u Lysic. Silnice č. III/3765 vede přes Voděrady a napojuje se na silnici č. I/43.

Obrázek 6: Silniční síť v okolí obce Drnovice

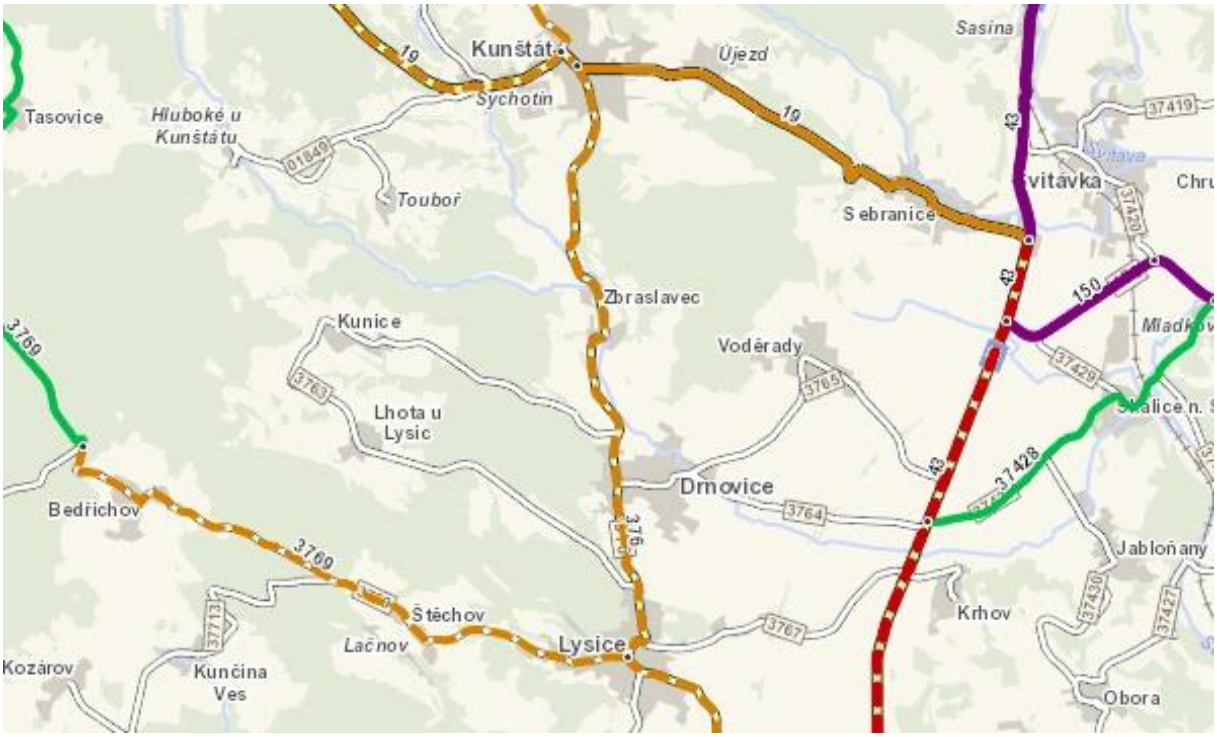

Zdroj: ŘSD

Stěžejní dopravní páteří je pro celý region silnice I. třídy č. 43, která vede v severojižním směru z Brna na Svitavy. V rámci celorepublikového řešení severojižních tahů je tato komunikace kapacitně nedostačující a do budoucna se plánuje zlepšit dopravní situaci dobudováním rychlostní silnice R43. Historie projektu výstavby R43 sahá až před II. světovou válku a v současné době podle oficiálních informací ŘSD stále probíhá hledání vhodné trasy.

Díky poloze stranou od hlavního silničního tahu není v obci příliš vysoká dopravní zátěž a zároveň je zachována dobrá dopravní dostupnost. Věčným tématem je nedostatek parkovacích míst v obci. Dlouhodobým problémem je špatný stav silničních komunikací v okolí Drnovic, zejména těch III. třídy. Obzvlášť špatný je stav komunikace spojující Drnovice se Skalicí nad Svitavou. Ani silnice I. třídy č. 43 není v nejlepším stavu.

Místní komunikace byly zrekonstruovány v centru obce a ostatní se opravují postupně podle finančních možností obce. V lokalitách s novou výstavbu je potřeba vybudovat úplně nové ulice.

Obcí neprochází žádná železniční trať. Nejbližší vlaková stanice ve Skalici nad Svitavou je vzdálená přibližně 6 km. Jedná se o dopravní železniční uzel na trati č. 260, který zajišťuje spojení s krajským městem Brnem. Spojení s ní je zajištěno prostřednictvím pravidelných autobusových linek. Drnovice jsou spojeny cyklostezkou s nedalekými Lysicemi. Mnoho lidí tam jezdí na nákup nebo do školy a díky cyklostezce nemusí riskovat na frekventované silnici.

Dopravní obslužnost

Obec Drnovice je součástí Integrovaného dopravního systému Jihomoravského kraje (IDS JMK) od 4. 3. 2007. Přechod na IDS znamenal zvýšení četnosti spojů v regionu, lepší návaznost autobusových linek na vlaky i mezi sebou a jednotný tarif platný pro autobusy i vlaky. Přímo

v Drnovicích se nejednalo o příliš výraznou změnu oproti předchozímu stavu. Dopravní spojení bylo vyhovující i před zavedením systému, a to i o víkendech.

Obec je obsluhována dvěma linkami IDS JMK, které zajišťují přímé spojení s městy Boskovice, Olešnice, Kunštát, Bystré a Brno. Linka 257 navazuje v Skalici nad Svitavou na vlaky ve směru Praha-Brno. Trasa linky 257 začíná v Boskovicích a končí buď v Lomnici, nebo v Olešnici. Linka 301 začíná v Brně a končí buď v Kunštátě, Olešnici, Rovečném, nebo Bystrém. Okruh, kam se dá z Drnovic dostat přímým spojem, je rozsáhlý zejména v severojižním směru, což dokazuje mimo jiné nutnost rozdělit následující mapku na 2 části.

Obrázek 7: Dopravní spojení z Drnovic - část 1

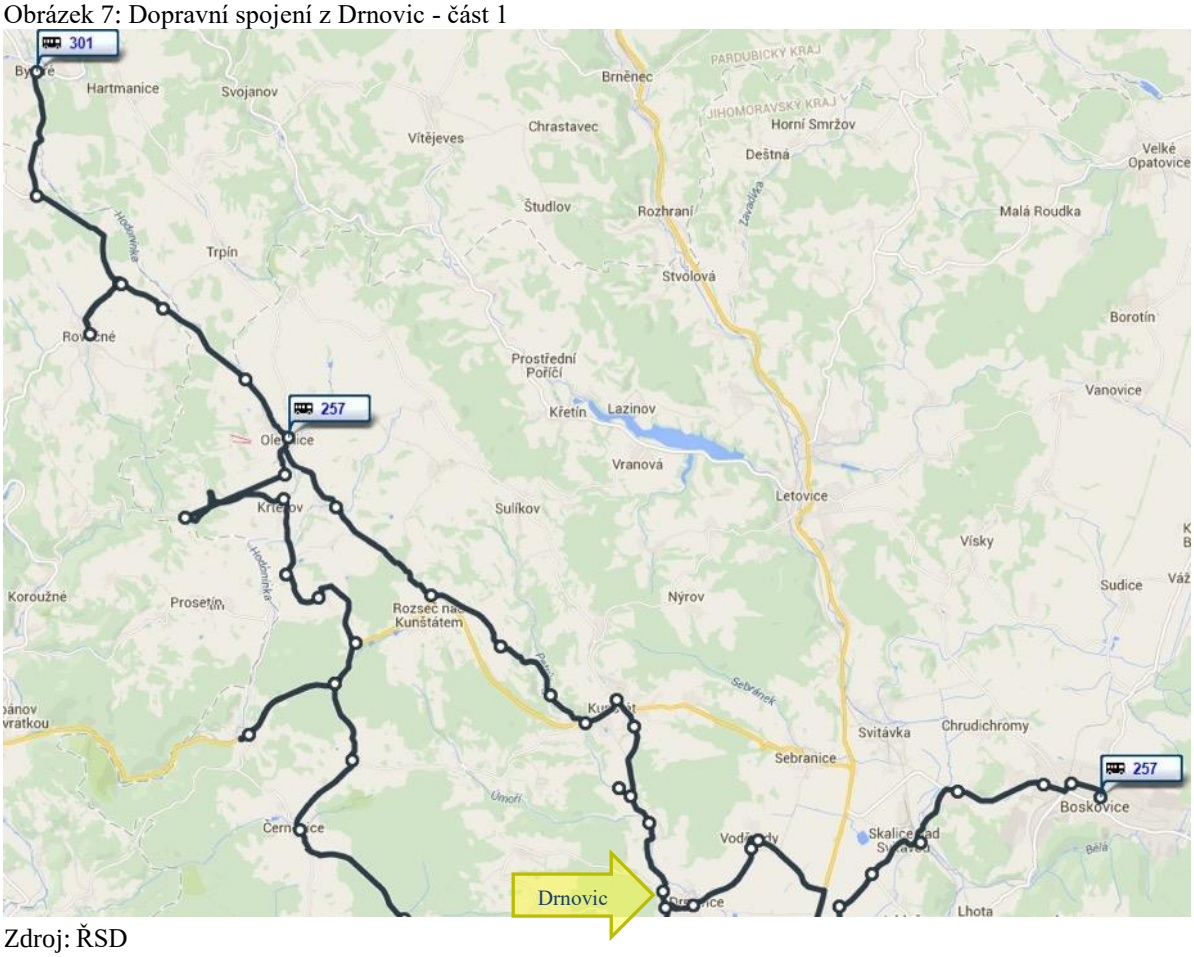

Zdroj: ŘSD

Obrázek 8: Dopravní spojení z Drnovic - část 2

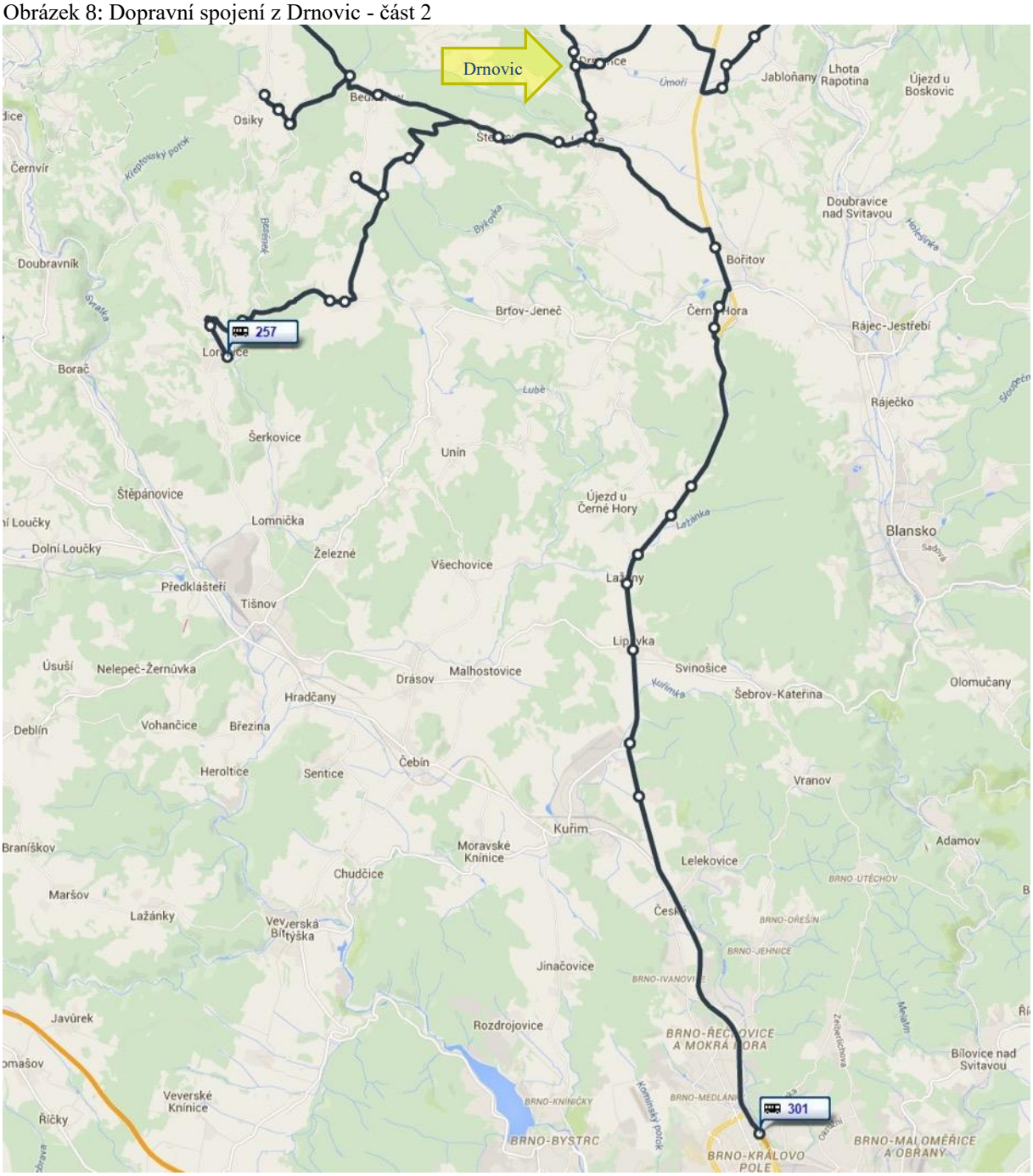

Zdroj: ŘSD

V obci se nacházejí 4 autobusové zastávky, a to Drnovice; Drnovice rozcestí 0,5; Drnovice rozcestí Kunice a Drnovice, horní zastávka. Jejich rozmístění i počet vyhovují potřebám obce.

V. Vybavenost

Bydlení

Mezi roky 2001 a 2018 bylo v obci Drnovice dokončeno celkem 196 bytů, z toho 84 v rodinných domech. Z výsledků posledního SLDB vyplývá, že v Drnovicích je 98 % domů typu rodinný dům. V rodinných domech je potom situováno 94 % všech drnovických bytů. 90 % domů je obydlených. Z uvedených důvodů neobydlenosti bylo v roce 2011 14 domů neobydlených z důvodu rekreace a 2 byly nezpůsobilé k bydlení. V roce 2001 bydlelo 100 % obyvatel Drnovic v bytech, v roce 2011 to bylo 99,8 % (3 lidé bydleli v chatě).

Školství a vzdělávání

Základní škola a Mateřská škola Drnovice je sloučená mateřská škola se třemi odděleními a málotřídní trojtřídní škola v okrese Blansko. Dvě oddělení mateřské školy jsou na pracovišti Drnovice 196 a jedno oddělení mateřské školy a základní škola se nachází na pracovišti Drnovice 60. Historie školství v obci Drnovice má více jak staletou tradici. První vyučování v Drnovicích bylo zahájeno v roce 1860. Historie Mateřské školy začíná v roce 1948. Novodobá historie je spojena s datem 1. 9. 2009, kdy došlo ke spojení obou subjektů v jeden. V té době se v mateřské škole vzdělávalo 58 dětí ve třech třídách. V tomto roce se ve škole vzdělávalo jen 51 žáků prvního stupně. První ročník byl samostatný, druhý a třetí spojený, rovněž spojený byl i čtvrtý a pátý ročník. Postupně se navyšoval počet žáků základní školy, a proto byla provedena v roce 2013 první rozsáhlá generální oprava 1. patra základní školy. V tomto roce se navýšil počet žáků na 70. I v mateřské škole byly v uvedeném roce provedeny rozsáhlé opravy. V roce 2014 pokračovaly práce na generální opravě budovy základní školy v ještě větším rozsahu. Byla přistavěna nová část k budově základní školy, kde do přízemí byla přemístěna třída mateřské školy. Kromě stavebních prací na škole byla provedena i celková rekonstrukce dvorního traktu a došlo i k vybudování menšího hřiště pro žáky. Ve školním roce 2014/2015 se vzdělávalo ve škole 78 žáků a v MŠ 69 dětí. Od 1. 3. 2018 bylo otevřeno nové 1. patro budovy, kde byla vybudována nová třída pro 28 dětí. Od tohoto data má mateřská škola v Drnovicích kapacitu 85 dětí, která je každoročně plně využita. Děti v MŠ se vzdělávají dle ŠVP s motivačním názvem „Od semínka ke kytičce“ a dlouhodobě se zaměřují na environmentální tématiku, která je součástí jejich ŠVP. Základní škola prošla v roce 2019 poslední fází oprav.

Aktuálně se ve škole vzdělává 90 žáků v pěti třídách. K podpoře žáků se speciálními vzdělávacími potřebami pracuje ve škole speciální pedagog a v každé třídě je asistent pedagoga. Škola je aktuálně vybavena 4 interaktivními tabulemi, počítačovou učebnou, která disponuje 20 notebooky a 10 tablety, které jsou využívány při výuce. Žáci jsou vzděláváni dle aktuální ŠVP „Od hraní k vědění“. K výuce tělesné výchovy je využíváno školní hřiště a prostory sokolovny. Školní družina je realizována ve třech odděleních a je umístěna do kmenových tříd. Její kapacita je 75 žáků. V rámci mimoškolních aktivit je široká nabídka kroužků, které jsou hojně navštěvovány.

Obrázek 9: Školní budova č.p. 60

Zdroj: vlastní zpracování

Obrázek 10: Budova MŠ č.p. 196

Zdroj: vlastní zpracování

Zdravotnictví

Přímo v budově obecního úřadu je ordinace, kde 1 den v týdnu ordinuje praktický lékař pro dospělé MUDr. Vyhňáková. Nejbližší zdravotnické zařízení je Zdravotní středisko Lysice, kde se nachází 2 ordinace praktického lékaře pro dospělé, 1 ordinace dětského lékaře, 3 zubní lékaři a 1 gynekologická ambulance. Dne 4. června 2019 se dále v Lysicích otevřela nová ordinace všeobecného lékaře, MUDr. Tereza Hlaváčková. Dále jsou hodně navštěvovaní praktičtí lékaři v Kunštátě. Nejbližší nemocnice je v Boskovicích, odkud se také přijíždí zdravotnická záchranná služba. V Drnovicích nejvíce chybí možnost nákupu léků – lékárna přímo v obci.

Sociální péče

Přímo v obci zajišťuje sociální péči Oblastní charita Blansko, která zajišťuje terénní sociální služby. Spádovými obcemi, kam se lidé vyjíždí za sociálními službami, jsou Boskovice a Blansko. V těchto městech se také nachází pobytová zařízení. V péči o seniory převažuje rodinná péče, je-li třeba využít pobytových služeb, kromě Boskovic a Blanska je využíván také dům s pečovatelskou službou v Kunštátě či LDN v Letovicích.

Kultura

Typickým představitelem kulturního zařízení, který nechybí snad v žádné obci je obecní knihovna. Drnovická knihovna prošla spolu s budovou obecního úřadu rekonstrukcí a ve velmi příjemném prostředí kromě klasických výpůjčních služeb také meziknihovní výpůjční službu, výpůjčky audioknih a možnost zahrát si stolní hry. Dále byl nově spuštěn online-katalog. Knihovna má otevřeno vždy v pondělí od 16 do 20 hod a ve čtvrtek od 16 do 19 hod.

Obrázek 11: Drnovická knihovna

Zdroj: http://www.drnovice.cz/

V obci také nesmí chybět multifunkční zařízení pro pořádání nejrůznějších kulturních a společenských akcí. V drnovickém kulturním domě má své zázemí mateřské centrum, klub důchodců, myslivecký kroužek a TJ Orel. K dispozici je sál, 2 přísálí, bufet a šatna. Kulturní dům je hojně využívaný, proto je na obecním webu zveřejněn aktuální kalendář s uvedením volných termínů, pořádaných akcí a možností si vybraný termín zarezervovat. V kulturním domě se konají plesy, zábavy, besídky, divadelní představení, schůze spolků i soukromé akce a oslavy.

Dále je v obci k dispozici sokolovna a venkovní výletiště. Obyvatelé Drnovic mohou také využít letní kino na molech. Prostřednictvím facebooku můžou hlasovat o zvolení snímku, který bude právě v letním kině promítán. Promítání zajišťuje nafukovací letní kino Biograf Láska.

V Drnovicích bývá dlouhá plesová sezóna, protože téměř každý spolek v obci pořádá svůj vlastní ples – koná se Hasičský ples, Fotbalový ples, Myslivecký ples, maškarní ples Klubu důchodců, Zahrádkářský ples, ples ZEAS a Dětský karneval. Kromě toho se v obci koná vánoční jarmark, velikonoční jarmark, zahájení a ukončení prázdnin, taneční zábavy, zahájení motosezóny, košt vína a slivovice, jablkobranní, mikulášská a vánoční besídka a silvestrovský ohňostroj, Hubertská mše nebo Tříkrálová sbírka.

Na Seznamu nemovitých kulturních památek okresu Blansko figurují z Drnovic 3 položky: kostel Nejsvětější Trojice, panský zemědělský dvůr č. p. 38 – zámeček a socha sv. Floriána na návsi. Všechny tři památky byly do seznamu zařazeny před rokem 1988. Dominantou obce je kostel Nejsvětější Trojice s přilehlým hřbitovem. Původně stála na místě dnešního kostela kaple, patrně již ve 13. století. V roce 1526 ji nechal Ctibor z Drnovic přebudovat na kostel. Z té doby zůstal zachován nápis na kostelní klenbě.

Kostel má gotický presbytář a nepravidelnou hvězdicovou klenbu. Uvnitř kostela se nachází náhrobek rytířů Drnovských z Drnovic z roku 1522 a náhrobky pozdějších majitelů, rodiny Schlögernů.

Obrázek 12: Kostel Nejsvětější Trojice

Zdroj: http://www.drnovice.cz/

Hlavní oltář Nejsvětější Trojice pochází z 2. poloviny 17. století. Z téže doby je i kazatelna a oltář Narození Páně. Třetí oltář je umístěn v boční kapli. Sochy a většina obrazů pochází z 1.

poloviny 18. století. V letech 1833-38, 1880 a 1938 byl kostel Nejsvětější Trojice důkladně opraven. Další velké opravy prodělal v roce 1945 a v roce 1965 byla opravena fasáda a nově oplechována střecha a věže. Po roce 1989 byl opraven celý vnitřek kostela včetně elektroinstalace a plynofikace. Zatím poslední úpravy drnovského kostela byly dokončeny v roce 2000 generální opravou a nátěry fasád a nátěrem hlavní věže.

Jako Zámeček je označován bývalý panský dvůr z konce 18. století. Jedná se o architektonicky hodnotnou stavbu na místě původního dvorce. Budova má půdorys protáhlého obdélníku. Průčelí je klasicistně upraveno a jsou na něm ve štuku provedené alianční erby rodů Piatiů a Dubských, tehdejších majitelů Drnovic. Po roce 1945 sloužil dvůr potřebám ČSSS, farma Drnovice, a následně JZD Lysice. Po roce 1989 se vlastnictví budovy rozmělnilo mezi několik desítek občanů a objekt pomalu chátral. V posledních letech upravily majetkové poměry a probíhá postupná rekonstrukce objektu.

Obrázek 13: Socha sv. Floriána

Zdroj: http://www.drnovice.cz/

Socha sv. Floriána je ukázkou kvalitní sochařské práce v barokním stylu. Jméno autora ani datum vzniku však není známo. Z farní kroniky se dozvídáme, že sochu nechali ve vsi umístit majitelé domu č. p. 35 v roce 1840, datum jejího vzniku však bude mnohem starší. Po 2. světové válce byla socha zrestaurována, zbavena pozdějších nátěrů a dostala nový pískovcový sokl o výšce 215 cm. Výška figury po hrot žerdi je 170 cm.

Další hodnotnou sochařskou prací je socha sv. Antonína Paduánského s Ježíškem. Socha pochází z roku 1746. Původně byla umístěna u dolního mlýna, po zrestaurování koncem 20. století byla přemístěna k rybníku na návsi. U mostu přes Úmoří stojí litinová socha sv. Jana Nepomuckého o výšce 1525 mm z roku 1882.

Naproti ní stojí litinová 1470 mm vysoká socha Panny Marie z roku 1898. K drobným sakrálním památkám patří 6 křížů umístěných u kostela a na okrajích obce. Před kostelem stojí litinový kříž na pískovcovém podstavci. Pochází z roku 1872 a nahradil původní dřevěný kříž z roku 1801. Dále nad kostelem stojí kamenný kříž z roku 1937. V směru na Zbraslavec se setkáváme s vysokým litinovým křížem na pískovcovém podstavci a také s kamenným křížem z roku 1876. Ve směru na Voděrady stojí další kamenný kříž z roku 1920. V loučkách směrem na Lysice stojí litinový kříž na pískovcovém podstavci, který pochází z roku 1872 a nahradil původní dřevěný kříž z roku 1802.

Na podzim roku 1996 byl na hřbitově odhalen památník obětem 1. světové války, protože původní pamětní desky umístěné po obou stranách vchodu do kostela byly již časem a povětrnostními podmínkami silně poškozeny.

Sport a volnočasové aktivity

V obci působí oddíl malé kopané, který pořádá sportovní akce. V měsíci lednu na víceúčelovém hřišti u sokolovny probíhají zimní turnaje v malé kopané „O pohár starostky obce“. Zimního turnaje se účastní přibližně 6 týmů. Od konce března do poloviny června probíhají mistrovská utkání mužů na hřišti Pod Dubovicí. Jedná se o jednodenní turnaje přípravek cca 110 dětí z Drnovic, Kunštátu, Lysic, Olešnice, Svitávky dvakrát za jaro, a to se opakuje i v podzimní části. V měsících červenec a srpen se na hřišti pořádají přátelská utkání mužů a „Memoriál Radka Dvořáčka“ – turnaj čtyř týmů. Od půli srpna do půli listopadu se konají další utkání mužů na hřišti Pod Dubovicí.

V sousedství fotbalového hřiště se nachází tenisové kurty, na kterých probíhá vždy v červenci tradiční tenisový turnaj Drnovice Open. Kromě klasických antukových kurtů je k dispozici víceúčelové hřiště s umělým povrchem, které se nachází za sokolovnou. Bylo slavnostně otevřeno v červnu 2014.

V lokalitě Boří, vybudoval soukromý podnikatel z Lysic dva rybníky. Vodní díla slouží i k veřejné rekreaci. Jsou ideální k procházkám, piknikům i koupání. Nacházejí se nedaleko prameniště a mokřin a mají proto sloužit k zadržení vody v krajině a k vytvoření místního biocentra – útočiště pro ptactvo a rostliny. Jejich přítomnost je tedy přínosem i z hlediska životního prostředí. V okolí rybníků se také nachází cíl geocachingové hry.

Na okraji lesa se nachází junácký srub, který slouží jako skautská základna pod správou boskovického střediska Junáka. Poskytuje zázemí pro volnočasové aktivity mládeže. Provozuschopný je po celý rok. Jeho kapacita je 10 až 20 osob, k dispozici je kuchyně s kamny, pramen s pitnou vodou, ohniště, stožár, hřiště atp., avšak dané zázemí není v současnosti plně využíváno.

K indoorovým aktivitám slouží sokolovna, kde TJ Sokol organizuje pravidelná cvičení – cvičení s dětmi, zumba, cvičení na trampolínách, jóga, aerobic pro děti a pohybové kroužky. V zimě sokolovna také slouží na sportovní přípravu hasičům a fotbalistům. Kromě výše uvedeného jsou v obci ještě dvě dětská hřiště.

Obrázek 14: Prostor pro volnočasové aktivity v Drnovicích

JUNÁK - ČESKÝ SKAUT, ZÁKLADNA DRNOVICE / FOTBALOVÉ HŘIŠTĚ POD DUBOVICÍ / TENISOVÝ KURT

Zdroj: http://www.drnovice.cz/

VI. Životní prostředí

Stav životního prostředí

K základním indikátorům kvality životního prostředí patří koeficient ekologické stability (KES), který vyjadřuje podíl ekologicky příznivých ploch a ploch, které zatěžují životní prostředí. Počítá se jako poměr druhů pozemků (chmelnice + vinice + zahrady + ovocné sady + trvalé travní porosty + lesní půda + vodní plochy)/(orná půda + zastavěné plochy + ostatní). Pro konstrukci KES tedy musíme nejprve zjistit, jaká je pozemková skladba území obce. Data pro výpočet jsou ilustrována v následujícím grafu. Nejnovější dostupná data pochází z roku 2018, ale skladba druhů pozemků se obvykle výrazně neliší.

Graf 9 Pozemková skladba katastru obce v roce 2018

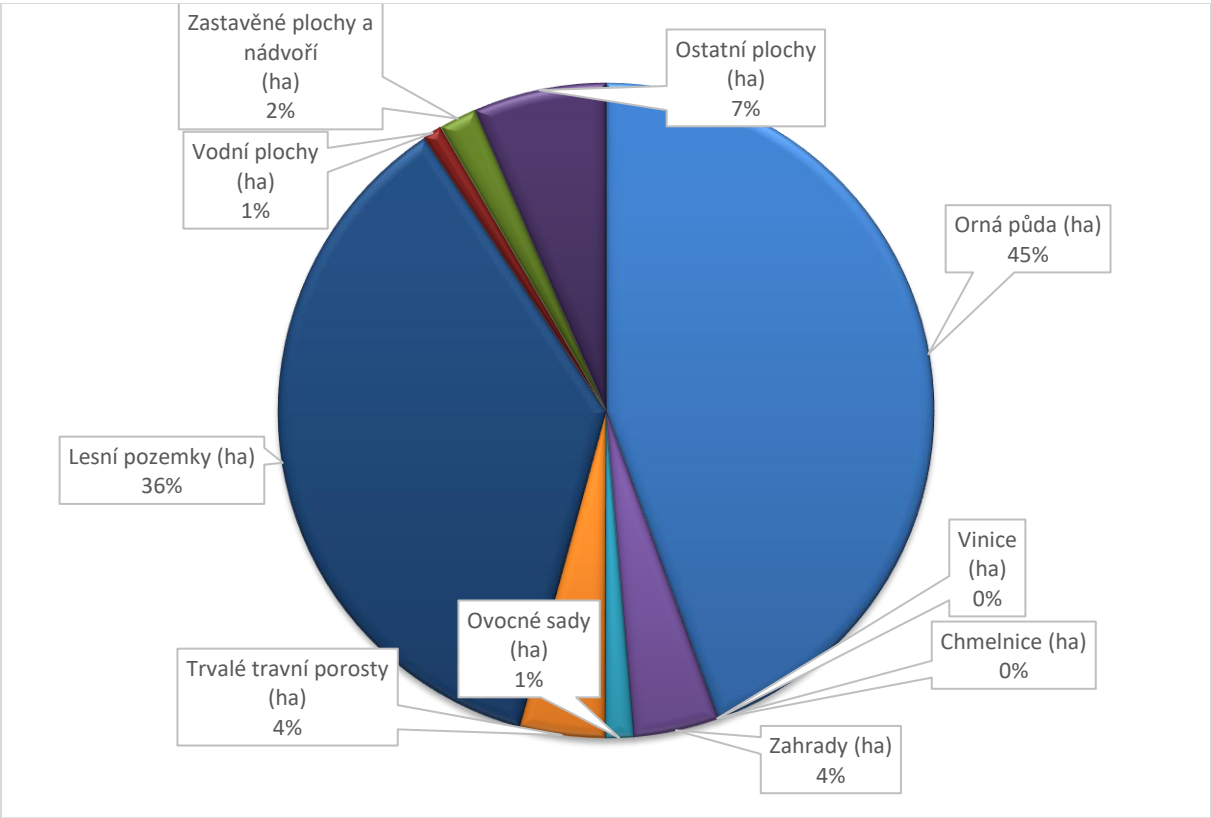

Zdroj: ČSÚ

Vidíme, že 45 % rozlohy obce je tvořeno ornou půdou. Druhý největší podíl, 36 %, připadá na lesní půdu. Ostatní kategorie mají méně než 10 %. Vinice ani chmelnice se ve zdejších podmínkách nevyskytují. Hodnota KES je tedy 0,89 a spadá do kategorie intenzivně využívaných území (hodnoty KES 0,3 – 1,0), kde převažuje zemědělská velkovýroba, a autoregulační pochody v ekosystémech jsou oslabeny.

Nejrozšířenějšími půdními typy na území Drnovice jsou kambizemě (tzv. hnědé lesní půdy) a hnědozemě. Vyskytují se tu také úrodné černozemě a šedozemě, v okolí vodních toků nivní fluvizemě, dále vlhké pseudogleje a pararendziny.

V obci významně ovlivňuje kvalitu ovzduší způsob vytápění. Ačkoliv je obec plně plynofikována, některé domácnosti se z důvodu velké finanční náročnosti vracejí k vytápění

tuhými palivy. To má za následek horší kvalitu ovzduší hlavně v zimních měsících. Avšak kvalita ovzduší je nesrovnatelná s ovzduším ve městech.

Z hodnocení stavu útvarů povrchových vod tekoucích, které provedl Výzkumný ústav vodohospodářský T. G. Masaryka, vyplývá, že jejich ekologický stav je na stupni poškozený. Stejného výsledku dosáhly i vodní toky v okolí. Ani u chemického stavu nebyl dosažen stupeň dobrý. Součástí hodnocení byl také stav podzemních vod. Byl zjištěn dobrý kvantitativní stav podzemních vod základní vrstvy. Jejich chemický stav je dobrý v západní polovině území obce, ve východní je nevyhovující. Pozitivní je, že trend znečištění není vzestupný. K charakteristikám stavu životního prostředí patří také vymezení přírodních stanovišť (biotopů). Biotop je místo, v němž žije společenstvo organismů. Je to prostředí, které splňuje charakteristické nároky pro život určitých druhů rostlin a živočichů. V ČR rozlišujeme 161 druhů přírodních biotopů, které jsou členěny do 8 formačních skupin.

Obrázek 15: Přírodní biotopy

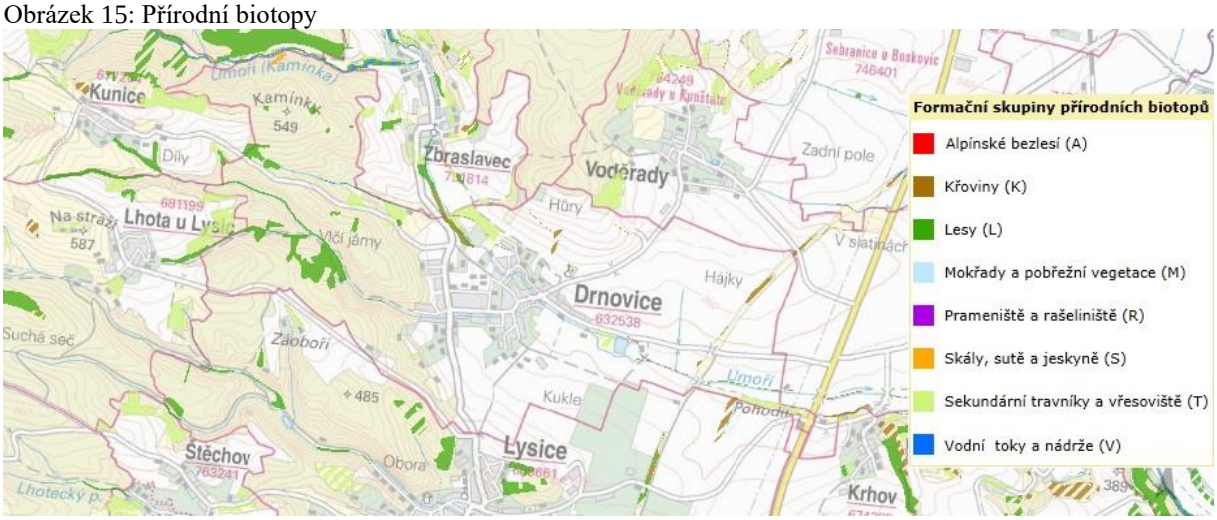

Zdroj: AOPK, vlastní úpravy

Vidíme, na území Drnovic se vyskytují přírodní biotopy převážně typu L – lesy, v menší míře pak T – sekundární trávníky a vřesoviště, K – křoviny a na severu území také V – vodní toky a nádrže a S – skály, sutě a jeskyně.

Ochrana životního prostředí

Na území obce zasahuje přírodní park Lysicko. Byl vyhlášen v roce 1994. Rozkládá se na 40,2 km² v západním a jihozápadním okolí městyse Lysice. Tato chráněná přírodní oblast navazuje na přírodní park Svratecká hornatina na západě, na severu hraničí s přírodním parkem Halasovo Kunštátsko. Součástí parku jsou přírodní památky Lysická obora a Žižkův stůl.

Vybudované rybníky v lokalitě Boří se nacházejí nedaleko prameniště a mokřin. Jejich environmentální přínos spočívá v zadržování vody v krajině a vytvoření místního biocentra – útočiště pro ptactvo a rostliny. Obec přispívá k ochraně životního prostředí především snahou o zodpovědné nakládání s odpady – funguje tu sběrné místo a kompostárna, do které obec bezplatně sváží za zahrádek občanů odpad, který nevyužili do domácích kompostérů, jimiž obec své občany vybavila v roce 2014. Dále byl také zrekonstruován vodojem z rozpočtu obce cca za 1 000 000 Kč. Tato rekonstrukce byla nutná vzhledem k datu vybudování vodojemu, v roce 1975.

Obrázek 16: Rybníky v lokalitě Boří

Zdroj: vlastní

Obrázek 17: Rybníky v oblasti „Kruhy“

Zdroj: vlastní

Správa obce

Obec Drnovice vykonává rozšířený rozsah přenesené působnosti v rozsahu obec I. typu + Czech POINT + vidimace a legalizace. Obce provádějící vidimaci a legalizaci spolu s pracovišti Czech POINT nevykonávají tuto působnost pro konkrétně vymezený správní obvod. Tyto služby mohou občané využívat bez ohledu na své trvalé bydliště. Obec je zřizovatelem Základní školy a mateřská školy Drnovice, okres Blansko, příspěvkové organizace, a provozuje též obecní knihovnu. Obec zaměstnává dvě pracovnice na pozicích „sekretářka, účetní“ a „administrativní pracovnice“ a 4 zaměstnanců na veřejně prospěšné práce. Obecní zastupitelstvo má 7 členů v čele s uvolněným starostou.

Hospodaření a majetek obce

Hospodaření a majetek obce	
Aktiva celkem netto k 30.06.2019	193.331.391,97 Kč
z toho stálá aktiva:	
dlouhodobý nehmotný	254.117,00 Kč
dlouhodobý hmotný	179.171.232,84 Kč
dlouhodobý finanční	0,00 Kč
z toho oběžná aktiva:	
zásoby	20.975,00 Kč
krátkodobé pohledávky	1.520.613,16 Kč
krátkodobý finanční majetek	12.364.453,97 Kč

Největší investice obec čeká příští rok, tj. v roce 2020, projekt intenzifikace ČOV za cca 42 mil. Kč.

- Přehled získaných nenárokových dotací za poslední 4 roky:

Obec Drnovice přijala do svého rozpočtu v roce 2015 následující dotace	
UZ 13013 neinvestiční dotace VPP	147.678,00 Kč
UZ 13234 neinvestiční dotace VPP	797.928,00 Kč
UZ 86505 investiční dotace přístavba základní školy	4.072.731,36 Kč
UZ 89510 investiční dotace lesní park	757.562,00 Kč
UZ 89509 investiční dotace lesní park	189.391,00 Kč
UZ 91628 investiční dotace cyklostezka	2.680.998,00 Kč
UZ 33058 průtoková dotace pro základní školu	219.189,00 Kč

Obec Drnovice přijala do svého rozpočtu v roce 2016 následující dotace	
UZ 13013 neinvestiční dotace VPP	719.478,00 Kč
UZ 98193 neinvestiční dotace na volby do Zastupitelstva kraje a Senátu	27.000,00 Kč

Obec Drnovice přijala do svého rozpočtu v roce 2017 následující dotace	
UZ 13013 neinvestiční dotace VPP	245.030,00 Kč
UZ 14004 neinvestiční dotace hasiči	6.400,00 Kč
UZ 17015 neinvestiční dotace nástavba mateřské školy	13.007,50 Kč
UZ 17016 neinvestiční dotace nástavba mateřské školy	221.127,50 Kč
UZ 17968 investiční dotace nástavba mateřské školy	69.144,78 Kč
UZ 17969 investiční dotace nástavba mateřské školy	1.175.461,23 Kč
UZ 15974 investiční dotace protipovodňová opatření	1.328.089,70 Kč
UZ 17928 investiční dotace komunikace Ján a pumptrackové hřiště	1.575.960,00 Kč
UZ 33063 průtoková dotace pro základní školu	433.125,00 Kč
UZ 98071 neinvestiční dotace na volby do Poslanecké sněmovny	24.091,00 Kč

Obec Drnovice přijala do svého rozpočtu v roce 2018 následující dotace	
UZ 13013 neinvestiční dotace VPP (plně využita)	131.261,00 Kč

UZ 14984 investiční dotace dopravní automobil pro SDH Drnovice (plně využita)	450.000,00 Kč
UZ 17015 neinvestiční dotace nástavba mateřské školy (plně využita)	673,10 Kč
UZ 17016 neinvestiční dotace nástavba mateřské školy (plně využita)	11.442,70 Kč
UZ 17968 investiční dotace nástavba mateřské školy (plně využita)	893.850,15 Kč
UZ 17969 investiční dotace nástavba mateřské školy (plně využita)	15.195.452,55 Kč
UZ 29027 neinvestiční dotace odpočívadlo na cyklostezce (plně využita)	1.068,00 Kč
UZ 29500 investiční dotace odpočívadlo na cyklostezce (plně využita)	132.715,00 Kč
UZ 33063 průtoková dotace pro základní školu	288.750,00 Kč
UZ 91628 investiční dotace cyklostezka Drnovice – Zbraslavec (plně využita)	6.590.066,31 Kč
UZ 98008 neinvestiční dotace na prezidentské volby (vratka v 2/2019, a to v částce 7.761,00 Kč)	26.237,00 Kč
UZ 98187 neinvestiční dotace na volby do zastupitelstev obcí (vratka v 2/2019, a to v částce 9.395,65 Kč)	30.000,00 Kč
UZ 339 neinvestiční dotace nábytek do lidového domu (plně využita)	250.000,00 Kč
UZ 363 finanční dar vesnice roku	25.000,00 Kč

Obecní majetek slouží převážně k uspokojování potřeb občanů, případně se jím zkvalitňuje život občanů v obci. Veškerý majetek se obec snaží udržovat v dobrém stavu, aby mohl být co nejlépe využíván. Příjmy z pronájmu pokrývají náklady na provoz budov s malým ziskem. Obec se snaží udržet co nejširší okruh služeb pro občany, což je prvořadý zájem obce.

Souhrn majetku obce Drnovice

- Lidový dům;
- dům služeb, kde je umístěna pošta, kadeřnictví, drogerie a instalatérství voda-topení-plyn;
- budova obecního úřadu, kde je umístěna i ordinace praktického lékaře, obecní knihovna a hospůdka;
- budova mateřské a základní školy;
- sociální byty „Gebauerovo“;
- areál zahradnictví, který je pronajímán.

Bezpečnost

Obec si nevede statistiku kriminality, přestupky v obci řeší přestupková komise při MěÚ v Boskovicích. Drnovicím se nevyhýbá občasné řádění vandalů, které je obvykle následováno debatou o zavedení kamerového systému. Na jeho instalaci však nepanuje všeobecná shoda, proto dosud nebylo spuštěno ani testovací zařízení. Obec se nenachází v lokalitě ohrožené zvýšeným výskytem živelních nebezpečí, v případě ohrožení by občané byli primárně informováni veřejným rozhlasem.

Vnější vztahy a vazby obce

Obec Drnovice spadá do územní působnosti Místní akční skupiny Boskovicko PLUS, z. s. Dále je obec členem Svazku obcí Drnovicko, Svazku obcí Kunštátsko-Lysicko, Svazku obcí pro výstavbu rychlostní komunikace R43, Svazu měst a obcí České republiky, Sdružení obcí a měst

jižní Moravy a Euroregionu Pomoraví. Výhodou členství v těchto organizacích jsou lepší možnosti čerpání dotací.

VII. Východiska pro návrhovou část

Shrnutí situační analýzy

Obyvatelstvo

Obyvatel v Drnovicích rok od roku přibývá, a to jak přirozeně (víc lidí se rodí, než umírá), tak i migračně (víc lidí se stěhuje do obce než z obce). Rostoucí počet obyvatel se projevuje v rozšiřující se bytové výstavbě. Z hlediska věkových skupin v obci zaujímá nadprůměrný podíl vůči ostatním územním celkům skupina 0-14 let. S tím souvisí také nízký průměrný věk obyvatel a vysoké nároky na kapacitu mateřské školy, která je postupně rozšiřována.

Sociální situace v obci je uspokojivá. Obec neeviduje žádné sociální problémy ohrožující stabilitu a bezpečnost. Není nutné řešit problémy s národnostními menšinami, sociálně vyloučenými skupinami obyvatel ani s uživateli návykových látek.

Dlouhou a bohatou tradici má v Drnovicích spolková činnost. V historii se spolky zabývaly převážně kulturními a sportovními aktivitami, ale i bankovními službami. V současné době zde působí Orel jednota Drnovice, TJ Sokol, Myslivecké sdružení Podhůří, Český zahrádkářský svaz, „KilianGang“ – Motoklub Drnovice, z.s., Jezdecký klub BONUN, Klub důchodců a Sbor dobrovolných hasičů. Současné spolky se starají především o zajištění a organizaci volnočasových aktivit všech vrstev obyvatelstva.

Ekonomická situace

V obci působí firmy především z oboru stavebnictví a zpracovatelský průmysl, dále pak množství drobnějších podnikatelů a živnostníků, především opraváři, řemeslníci a poskytovatelé služeb. Služby cestovního ruchu jsou přiměřeně dimenzované vzhledem k turistickému významu samotné obce, která je spíše zastíněna turistickými atraktivitami Kunštátsko-Lysicka. Na zajímavá místa v okolí obce upozorňuje Naučná stezka Drnovicko, která vznikla ve spolupráci s obcemi Zbraslavec, Kunice a Lhota u Lysic.

Obec Drnovice se snaží podporovat zaměstnanost tím, že zaměstnává lidi evidované na úřadě práce. Náplní těchto veřejně prospěšných prací je údržba obecního majetku v obci. Na mzdy pro zaměstnance veřejně prospěšných prací přispívá úřad práce z prostředků Evropského sociálního fondu a národní Aktivní politiky zaměstnanosti. Jedná se především o dlouhodobě nezaměstnané osoby.

Infrastruktura

Obec Drnovice se těší velkému zájmu o bytovou výstavbu, který však naráží na překážku v podobě nutnosti dobudování inženýrských sítí. Finanční nároky takových investic lze z obecního rozpočtu pokrýt jen velmi omezeně. Obec je kompletně elektrifikována i plynofikována. Zdrojem vody pro obec je vlastní prameniště, odkud je voda rozvedena po obci veřejným vodovodem. Kanalizace v celé obci byla dokončena v roce 2006 a navazuje na ČOV. V Drnovicích je zavedena telekomunikační linka. Signál všech 3 hlavních mobilních operátorů, O2, T-Mobile a Vodafone, pokrývá celé zastavěné území obce. V podobném rozsahu je na

území Drnovic dostupný také rychlý 3G a LTE mobilní internet. Domácí připojení k internetu je již ve většině domácností samozřejmostí.

Díky poloze stranou od hlavního silničního tahu není v obci příliš vysoká dopravní zátěž a zároveň je zachována dobrá dopravní dostupnost. Věčným tématem je nedostatek parkovacích míst v obci. Dlouhodobým problémem je špatný stav silničních komunikací v okolí Drnovic, obzvlášť komunikace spojující Drnovice se Skalicí nad Svitavou. Ani silnice I. třídy č. 43 není v nejlepším stavu. Místní komunikace byly zrekonstruovány v centru obce a ostatní se opravují postupně podle finančních možností obce. V lokalitách s novou výstavbu je potřeba vybudovat úplně nové ulice. Drnovice jsou spojeny cyklostezkou s nedalekými Lysicemi. Mnoho lidí tam jezdí na nákup nebo do školy a díky cyklostezce nemusí riskovat na frekventované silnici.

Jako součást IDS JMK má obec vyhovující dopravní obslužnost. Obec je obsluhována dvěma linkami IDS JMK, které zajišťují přímé spojení s městy Boskovice, Olešnice, Kunštát, Bystré a Brno. Linka 257 navazuje v Skalici nad Svitavou na vlaky ve směru Praha-Brno. V obci se nacházejí 4 autobusové zastávky. Jejich rozmístění i počet vyhovují potřebám obce.

Bydlení

V obci probíhá rozsáhlá bytová výstavba. Na novou výstavbu v obci dohlíží Komise pro rozvoj obce. Obec se snaží podporovat novou bytovou výstavbu, ale problémem je budování inženýrských sítí. Bytový dům Gebauerovo je budova na čísle popisném 320 a je v majetku obce již desítky let. Vždy sloužila pro potřeby nájemního bydlení. Její stav byl už řadu let nevyhovující a kompletní rekonstrukce byla nutná. Obec využila možnosti čerpat dotaci z EU na tzv. sociální bydlení. Byly kompletně vybourané příčky, provedeny nové rozvody, omítky, podřezané zdivo, nová střecha, fasáda, podlahy, vybavení atd. Jsme tedy rádi. Díky dotaci se podařila zvýšit hodnota obecního majetku a zároveň se může nabídnout další užitečnou služba občanům Drnovic.

Školství a vzdělávání

Po sloučení ZŠ a MŠ do jednoho právního subjektu bylo v budově ZŠ otevřeno nové oddělení pro děti z MŠ, 2 oddělení mateřské školy jsou tedy na pracovišti Drnovice 196 a jedno na pracovišti Drnovice 60. Při ZŠ funguje také školní jídelna. Školní kuchyně zajišťuje stravování v obou budovách a pro žáky základní školy nabízí kromě obědů také svačiny. Školská zařízení v Drnovicích nejsou spádová pro žádné obce. Pro rok 2019 jsou rozpočtové výdaje na školství ve výši 1,3 mil. Kč.

Zdravotnictví

Přímo v budově obecního úřadu je ordinace, kde 1 den v týdnu ordinuje praktický lékař pro dospělé MUDr. Vyhňáková. Nejbližší zdravotnické zařízení je Zdravotní středisko Lysice, kde se nachází 2 ordinace praktického lékaře pro dospělé, 1 ordinace dětského lékaře, 3 zubní lékaři a 1 gynekologická ambulance. Dne 4. června 2019 se dále v Lysicích otevřela nová ordinace všeobecného lékaře, MUDr. Tereza Hlaváčková. Dále jsou hodně navštěvovaní praktičtí lékaři v Kunštátě. Nejbližší nemocnice je v Boskovicích, odkud se také přijíždí zdravotnická záchranná služba.

Sociální péče

Přímo v obci zajišťuje sociální péči Oblastní charita Blansko, která zajišťuje terénní sociální služby. Spádovými obcemi, kam lidé vyjíždí za sociálními službami, jsou Boskovice a Blansko. V těchto městech se také nachází pobytová zařízení. V péči o seniory převažuje rodinná péče, je-li třeba využít pobytových služeb, kromě Boskovic a Blanska je využíván také dům s pečovatelskou službou v Kunštátě či LDN v Letovicích.

Kultura

Drnovická knihovna prošla spolu s budovou obecního úřadu rekonstrukcí a ve velmi příjemném prostředí kromě klasických výpůjčních služeb také meziknihovní výpůjční službu, výpůjčky audioknih a možnost zahrát si stolní hry. Jako multifunkční zařízení pro pořádání nejrůznějších kulturních a společenských akcí slouží kulturní dům. Kulturní dům je hojně využívaný, proto je na obecním webu zveřejněn aktuální kalendář s uvedením volných termínů, pořádaných akcí a možností si vybraný termín zarezervovat. V kulturním domě se konají plesy, zábavy, besídky, divadelní představení, schůze spolků i soukromé akce a oslavy. V plánu je oprava jeho vestibulu a půdní vestavba.

Dále je v obci k dispozici sokolovna a venkovní výletiště. Z kulturních zařízení postrádají drnovičtí občané nejvíce kino, do kina se ale dá dojet do Boskovic nebo do Blanska. V červnu 2015 promítalo historicky poprvé letní kino přímo v centru obce. Promítání zajistilo nafukovací letní kino Biograf Láska.

V Drnovicích bývá dlouhá plesová sezóna, protože téměř každý spolek v obci pořádá svůj vlastní ples – koná se Hasičský ples, Sokolský ples, Myslivecký ples, ples Klubu důchodců, Zahrádkářský ples, ples ZEAS a Dětský karneval. Kromě toho se v obci koná vánoční jarmark, velikonoční jarmark, zahájení a ukončení prázdnin, taneční zábavy, jezdecké dny, zahájení motosezóny, Drnovická lávka, pivní slavnosti, košt vína a slivovice, mikulášská a vánoční besídka a silvestrovský ohňostroj.

Na Seznamu nemovitých kulturních památek okresu Blansko figurují z Drnovic 3 položky: kostel Nejsvětější Trojice, panský zemědělský dvůr č. p. 38 – zámeček a socha sv. Floriána na návsi. Dominantou obce je kostel Nejsvětější Trojice s přilehlým hřbitovem. Jako Zámeček je označován bývalý panský dvůr z konce 18. století. Jedná se o architektonicky hodnotnou stavbu na místě původního dvorce. Po roce 1989 se vlastnictví budovy rozmělnilo mezi několik desítek občanů a objekt pomalu chátral. V posledních letech upravily majetkové poměry a probíhá postupná rekonstrukce objektu. Socha sv. Floriána je ukázkou kvalitní sochařské práce v barokním stylu.

Sport a volnočasové aktivity

V obci působí fotbalový oddíl při TJ Sokol. Své zápasy hrají družstva starší přípravky, starších žáků, dorostu, mužů a žen. V sousedství fotbalového hřiště se nachází tenisové kurty. Kromě klasických antukových kurtů je k dispozici víceúčelové hřiště s umělým povrchem, které se nachází za sokolovnou.

V lokalitě Boří, vybudoval soukromý podnikatel z Lysic dva rybníky. Vodní díla slouží i k veřejné rekreaci. V okolí rybníků se také nachází cíl geocachingové hry. Na okraji lesa se nachází junácký srub, který slouží jako skautská základna pod správou boskovického střediska

Junáka. Poskytuje zázemí pro volnočasové aktivity mládeže. Velmi aktivní se stala družstva dětí v kategorii přípravka, mladší a starší žáci a dorostenci, která reprezentuje obec v mnoha hasičských soutěžích po celém okrese. Sbor je součástí OLM a soutěže Plamen-okresní kola, kde obsazují pravidelně přední místa. Dále se pořádá soutěž Drnovický dráček. Jedná se o soutěž v uzlování a branný závod. Tréninky probíhají několikrát týdně. Součástí jsou také zájezdy, výlety a soustředění pro děti, kácení máje nebo plesy. Vizí sboru je udržet děti u tohoto sportu a pokračovat formou soutěží v kategorii dospělí a reprezentovat tak obec Drnovice. Z tohoto důvodu chce obec vybudovat nové zázemí pro sbor, protože současné zázemí má nedostačující kapacitu. Nyní se hledají vyhovující prostory v rámci katastru obce Drnovice.

Životní prostředí

Koeficient ekologické stability řadí území Drnovic do kategorie intenzivně využívaných území (hodnoty KES 0,3 – 1,0), kde převažuje zemědělská velkovýroba, a autoregulační pochody v ekosystémech jsou oslabeny.

V obci významně ovlivňuje kvalitu ovzduší způsob vytápění. Ačkoliv je obec plně plynofikována, některé domácnosti se z důvodu velké finanční náročnosti vracejí k vytápění tuhými palivy. To má za následek horší kvalitu ovzduší hlavně v zimních měsících. Avšak kvalita ovzduší je mnohem lepší než ve městech.

Stav útvarů povrchových vod tekoucích je na stupni poškozený. Stejného výsledku dosáhly i vodní toky v okolí. Ani u chemického stavu nebyl dosažen stupeň dobrý. Součástí hodnocení byl také stav podzemních vod. Byl zjištěn dobrý kvantitativní stav podzemních vod základní vrstvy. Jejich chemický stav je dobrý v západní polovině území obce, ve východní je nevyhovující. Pozitivní je, že trend znečištění není vzestupný.

Na území obce zasahuje přírodní park Lysicko. Tato chráněná přírodní oblast navazuje na přírodní park Svratecká hornatina na západě, na severu hraničí s přírodním parkem Halasovo Kunštátsko. Součástí parku jsou přírodní památky Lysická obora a Žižkův stůl. Obec přispívá k ochraně životního prostředí především snahou o zodpovědné nakládání s odpady – funguje tu sběrný dvůr a kompostárna, do které obec bezplatně sváží za zahrádek občanů odpad, který nevyužili do domácích kompostérů, jimiž obec své občany vybavila v roce 2014.

Správa obce

Obec Drnovice vykonává rozšířený rozsah přenesené působnosti v rozsahu obec I. typu + Czech POINT + vidimace a legalizace. Obec je zřizovatelem Základní školy a mateřská školy Drnovice, okres Blansko, příspěvkové organizace, a provozuje též obecní knihovnu. Obec zaměstnává 2 administrativní pracovnice a 8 zaměstnanců na veřejně prospěšné práce. Obecní zastupitelstvo má 9 členů v čele s uvolněným starostou.

Od roku 2010 hospodařila obec s přebytkovým rozpočtem. V roce 2018 měla obec dluh u banky ve výši 15 mil. Kč. V roce 2020 je naplánovaná intenzifikace ČOV za 42 mil. Kč. Obecní majetek slouží převážně k uspokojování potřeb občanů, případně se jím zkvalitňuje život občanů v obci. Příjmy z pronájmu pokrývají náklady na provoz budov, které přinášejí malý zisk. Obec se snaží udržet co nejširší okruh služeb pro občany, což je prvořadý zájem obce.

Vnější vztahy a vazby obce

Obec Drnovice spadá do územní působnosti Místní akční skupiny Boskovicko PLUS, z. s. Dále je obec členem Svazku obcí Drnovicko, Svazku obcí Kunštátsko-Lysicko, Svazku obcí pro výstavbu rychlostní komunikace R43, Svazu měst a obcí České republiky, Sdružení obcí a měst jižní Moravy a Euroregionu Pomoraví. Výhodou členství v těchto organizacích jsou lepší možnosti čerpání dotací.

Vyhodnocení vlivů dalších koncepčních dokumentů

Cílem vyhodnocení vlivů dalších koncepčních dokumentů je zajištění kompatibility rozvojových procesů v širším územním rámci a realizace pozitivního synergického efektu žádoucích rozvojových postupů.

Strategie rozvoje Jihomoravského kraje 2020

Pro realizaci strategické vize „Strategie Jihomoravského kraje 2020“ byly navrženy 4 základní priority:

1. Konkurenceschopná regionální ekonomika v evropském/globálním měřítku
2. Kvalitní a odpovídající nabídka veřejných služeb
3. Rozvoj páteřní infrastruktury a dopravního napojení kraje
4. Dlouhodobá životaschopnost znevýhodněných částí kraje

Jednotlivé priority mají zřetelný územní rozměr, priority 1 a 3 jsou orientovány především na posílení konkurenceschopnosti kraje, jejíž těžiště spočívá v centru kraje, tedy brněnské aglomeraci. Smyslem obou priorit je však nejen posílit konkurenceschopnost centra, ale i umožnit ostatním částem kraje maximálně těžit z dynamického růstu brněnské aglomerace.

Priorita 2 je zaměřena na rozvoj lidských zdrojů a veřejných služeb a jako celek je tedy obsažen ve všech městech a obcích Jihomoravského kraje. Obsahuje široké spektrum aktivit v oblasti rozvoje veřejných služeb. Na základě identifikovaných problémů je zde stanoveno sedm rozvojových opatření:

1) Rozšíření služeb pro seniory a osoby se zdravotním postižením s cílem optimalizovat síť a zvýšit kvalitu služeb pro osoby ohrožené sociálním vyloučením,
2) Zkvalitnění a rozšíření nabídky celoživotního vzdělávání a kulturního vyžití s cílem posílit význam a zvýšit zájem obyvatel o celoživotní vzdělávání,
3) Zkvalitnění školního vzdělávání dětí a mládeže vč. aktivit mimo výuku s cílem zvýšit vzdělanost obyvatel kraje a prohloubit její vazbu na trh práce,
4) Zajištění dostupnosti služeb pro osoby ohrožené sociálním vyloučením s cílem optimalizovat síť a zvýšit kvalitu služeb pro osoby ohrožené sociálním vyloučením,
5) Rozšíření zázemí pro studenty a cizince s cílem posílit atraktivitu bydlení v regionu pro přicházející pracovníky, jejich rodiny a studenty,
6) Zajištění kvalitní péče o zdraví a sportovního vyžití s cílem zlepšit poskytování zdravotní péče a zlepšit zdravotní stav obyvatel,
7) Zefektivnění veřejné správy a zkvalitnění komunikace s veřejností s cílem zvýšit efektivitu a zlepšit obraz veřejné správy.

Pro obec Drnovice budou relevantní zejména opatření 1, 3, 6 a 7.

Priorita 4 zahrnuje znevýhodněné či periferní části kraje a je tak pro obec nejpodstatnější, protože na úrovni Strategie Jihomoravského kraje jsou znevýhodněné části kraje definovány obecně jako všechna území mimo brněnskou aglomeraci. Pro naplnění priority zvolena tato opatření:

1) Zachování dostupnosti veřejných služeb s cílem zajistit adekvátní a ekonomicky udržitelnou vybavenost území veřejnými službami.
2) Posílení kvality a kompetence místní samosprávy a místních iniciativ s cílem zvýšit kvalitu a kompetenci místní samosprávy jako základního předpokladu a současně nástroje řešení problému zaostávání znevýhodněných částí kraje.
3) Rozvoj podnikatelských aktivit s cílem zvýšit konkurenceschopnost místních podnikatelů a jejich napojení na vnější trhy a rozšířit nabídku pracovních příležitostí.
4) Modernizace infrastruktury s cílem zkvalitnit napojení na regionální a nadregionální rozvojová centra a osy a infrastrukturní vybavenost měst a obcí.
5) Zemědělství a péče o krajinu s cílem stabilizovat krajinu s ohledem na její produkční funkci i z hlediska jejích přírodních hodnot a zvýšit udržitelnost, konkurenceschopnost a image zemědělství a potravinářství jako strategických odvětví z hlediska místní ekonomiky i péče o krajinu.

Pro obec Drnovice budou relevantní všechna zmíněná opatření.

SWOT analýza

Je nástrojem pro stanovení strategické situace jak vzhledem k vnitřním podmínkám, tak i k vnějším podmínkám. SWOT analýza podává informace o silných (Strength) stránkách, slabých (Weakness) stránkách a také podává informace o možných příležitostech (Oportunities) a hrozbách (Threaths).

Obec by měla omezovat své slabé stránky a naproti tomu podporovat své silné stránky. Snažit se využívat příležitostí z okolí a odhadovat případné hrozby. Silné a slabé stránky vyplývají z vnitřní situace obce a naopak příležitosti a hrozby se vztahují k vnějšímu prostředí, které obec obklopuje.

Tabulka 3 SWOT analýza

SILNÉ STRÁNKY	SLABÉ STRÁNKY
1 rozmanitý společenský život	1 nedostatek parkovacích míst
2 lákavé místo pro život	2 absence přechodů pro chodce
3 možnosti volnočasových aktivit	3 zázemí pro péče o seniory
4 úroveň služeb OÚ	4 tělocvična v blízkosti ZŠ
5 dopravní dostupnost	5 nedostatečná kapacita ČOV
6 péče o děti v podobě příměstského tábora	6 nedostatek vody
7 zrekonstruovaná MŠ a ZŠ v obci	7 malý zájem občanů podílet se na dění v obci
8 čisté životní prostředí	8 nutnost dojíždění za prací do větších měst
9 aktivní spolková činnost	9 absence místní lékárny
10 flexibilita obyvatelstva (dojíždění hromadnou dopravou)	
11 rozvinuté informační kanály obce (webové	

stránky, SMS, zpravodaj, veřejný rozhlas)	
PŘÍLEŽITOSTI	**HROZBY**
1 čerpání finančních prostředků z dotačních programů pro rozvoj obce 2 údržba již zrealizovaných projektů (cyklostezky, most, apod.) 3 opravy komunikací a vznik nových 4 rekonstrukce staveb v majetku obce 5 budování prostorů pro volnočasové aktivity 6 udržení kvalitního životního prostředí v obci, péče o krajinu a okolí obce 7 další rozvoj malého a středního podnikání	1 nedostatečné zajištění ČOV 2 nedostatek vody 3 nízká kapacita pro místní děti v MŠ/ZŠ 4 pokles počtu obyvatel v produktivním věku 5 zvýšení míry nezaměstnanosti 6 přírodní pohromy 7 stav silničních komunikací v okolí 8 nižší komunitní aktivita obyvatel

Zdroj: Vlastní zpracování

Analýza webových stránek obce

Analýza internetových stránek http://www.drnovice.cz/

Sitemap.xml a robots.txt

Stránky obce mají správně vytvořený soubor sitemap.xml a je na něj vhodně odkazováno ze souboru robotos.txt. Soubor sitemap.xml usnadňuje robotům vyhledávačů procházení stránek a jejich indexaci. Dále ho je možné efektivně využívat v Google Search Console.

http://www.drnovice.cz/robots.txt
http://www.drnovice.cz/vismo/sitemap.asp

Využívání meta-tagů

Na všech podstránkách je správně využíván titulek <title>, který odpovídá realitě a je vhodně vyplněn. Každá podstránka má svůj originální title a nedochází k nežádoucím duplicitám.
Meta tag description (popisek) je sice vyplněn na všech částech internetových stránek obce, ale zcela nevhodně. Popisek je vyplněn na všech podstránkách totožný a na celém webu je plně duplicitní a neodráží, co se na dané pod stránce nachází. Tato situace je zcela nevhodná nejen z pohledu internetových vyhledávačů, ale i potencionálních návštěvníků, kteří se z popisku nedozví do na dané podstránce se nachází a jaké informace na ní mohou získat. Viz:
<meta name="description" content="Původně stará zemědělská osada Drnovice se rozkládá asi 35 km na sever od Brna a asi 15 km severozápadně od okresního města Blanska v údolí na úpatí Českomoravské vrchoviny.">

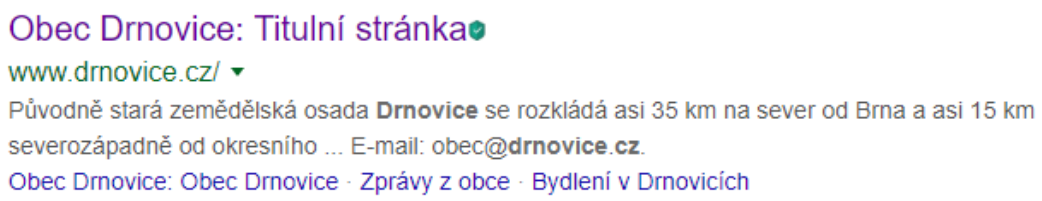

Pokud potencionální návštěvník bude chtít najít informace například o svozu odpadu v obci, tak po zadání vhodné vyhledávací fráze mu vyhledávače ukážou takovýto snippet:

Svoz nebezpečného odpadu: Obec Drnovice
drnovice.cz/**svoz**-nebezpecneho-**odpadu**/d-2312
Původně stará zemědělská osada **Drnovice** se rozkládá asi 35 km na sever od Brna a asi 15 km severozápadně od okresního města Blanska v údolí na úpatí Českomoravské vrchoviny.

Zde je naprosto dobře vidět nevhodnost jednotného popisku na celém webu. Zde by měl být popisek, že na dané podstránce se dozvědí lidé podstatné informace o svozu odpadu v obci.

Mobilní verze

Stránky obce jsou vhodně optimalizované pro mobilní zařízení a plně na nich využitelné, což dokazuje nástroj Test použitelnosti na mobilech od Google.

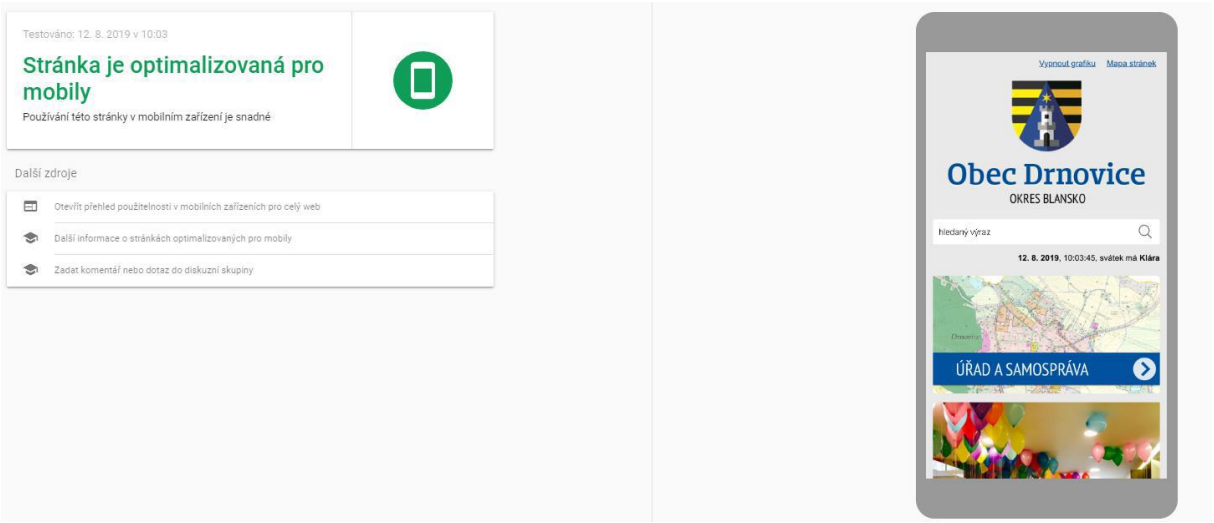

Doba načítání stránek

Desktop

Na desktop zařízení se internetové stránky načítají velmi rychle.

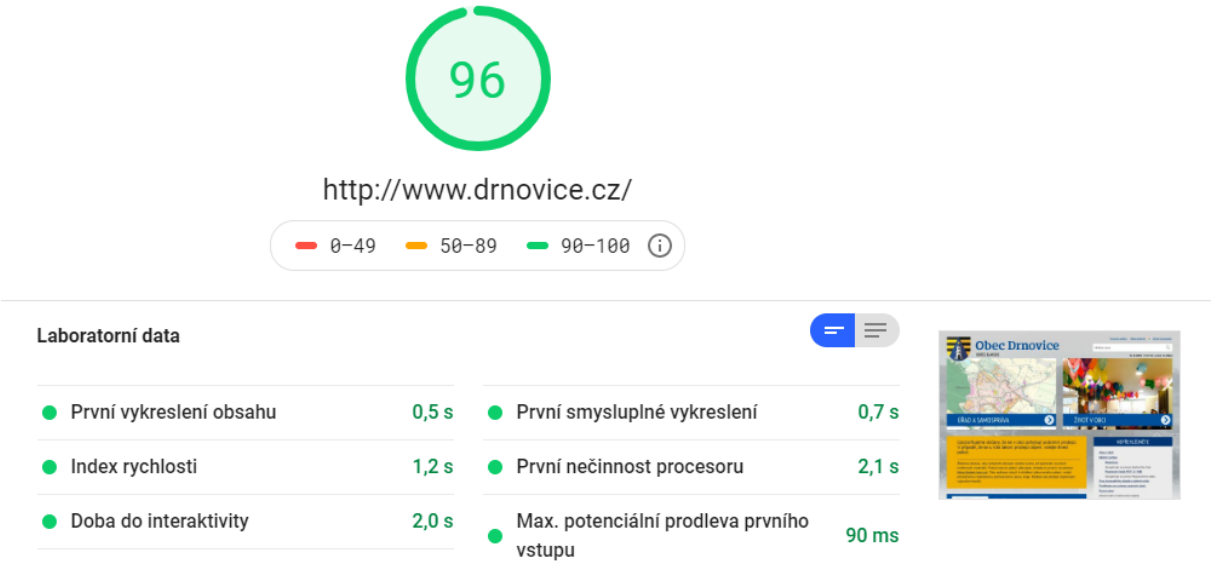

Mobilní zařízení

U mobilních zařízení je doba načtení stránek o poznání horší.

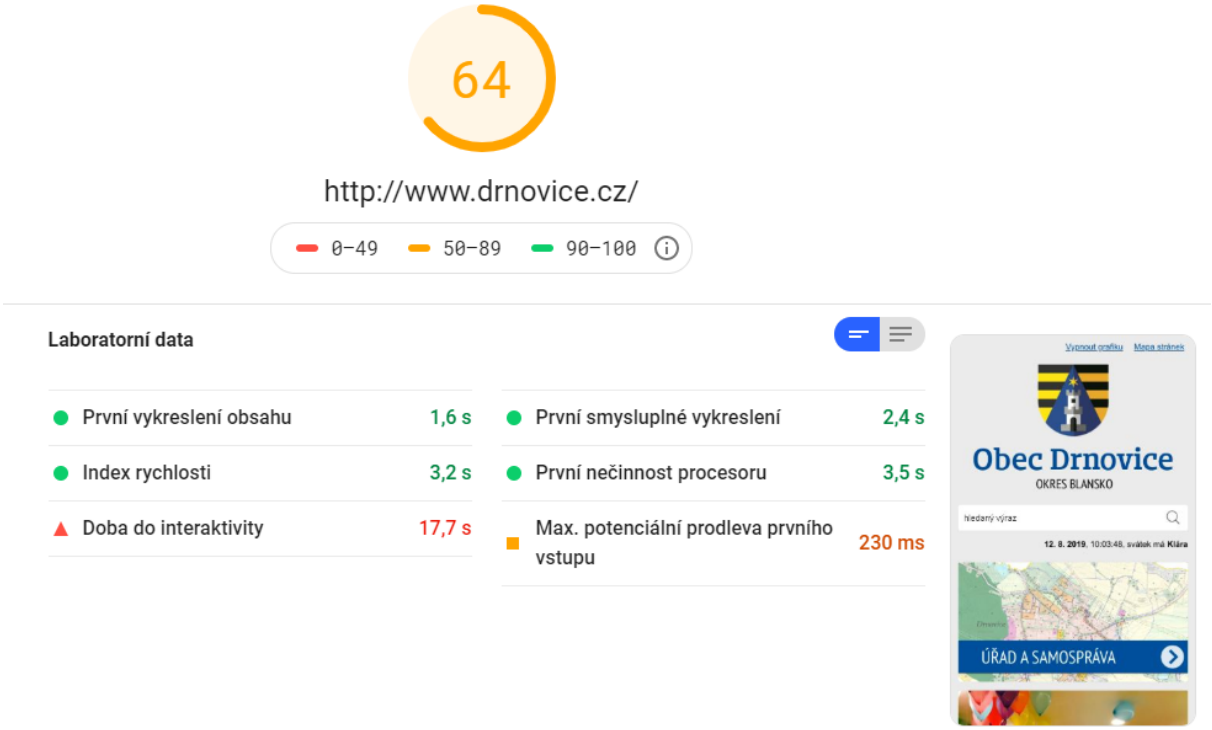

Bylo by vhodné využívat bezztrátovou kompresy grafiky předtím, než je nahraná na stránky obce. Tím se sníží velikost obrázků a dojde ke zrychlení načítání stránek, poněvadž bude potřeba načíst menší velikost dat. To ocení především uživatelé mobilních telefonů v lokalitách s dostupností pouze pomalého mobilního internetového připojení.

URL	Velikost (kB)	Možná úspora (kB)
/assets/Image.ashx?id_org=... (www.drnovice.cz)	531 KB	426 KB
/assets/Image.ashx?id_org=... (www.drnovice.cz)	531 KB	426 KB
/assets/Image.ashx?id_org=3253&id_obrazky=1335 (www.drnovice.cz)	43 KB	29 KB

Obrázky

U obrázků byla nalezena podstatná chyba. Ne všechny obrázky mají vyplněn alternativní popisek alt. Dále některé obrázky ho mají vyplněn chybně, ne zcela reflektuje realitu, co se na obrázku nachází.

Příklad obrázku bez alternativního popisku:

Obrázek slouží zároveň jako banner spolu s odkazem na stránky dané školky. Roboti vyhledávačů nedokážou číst obsah obrázků, takříkajíc jsou „slepý“, proto alternativní text jim říká souvislosti a co se na obrázku nachází.

Velký problém nastává i u návštěvníků stránek, který buďto z osobního důvodu nebo zdravotního využívají různé textové internetové prohlížeče (například Lynx), který zobrazují pouze text. Nebo jsou nuceni využívat aplikace předčítání textu internetových stránek, kdy je obsah stránek převeden do audio výstupu.

Návrhová část

Návrhová část vychází z výsledků situační analýzy území včetně výsledků dotazníkového šetření. Jak ukazuje následující schéma, zastřešujícím prvkem návrhové části je vize strategie. Vize znamená představu žádoucího budoucího cílového stavu území a je shrnuta do jednoduchého popisu ideálního stavu, kterého má být v území v daném časovém horizontu dosaženo.

Na vizi navazují programové cíle, které vizi rozvádějí a konkretizují. Programové cíle jsou nadále rozvedeny do jednotlivých opatření, která představují kroky potřebné pro naplnění programových cílů. Pod opatření následně spadají jednotlivé rozvojové aktivity, které představují konkrétní projekty pro rozvoj v daných oblastech.

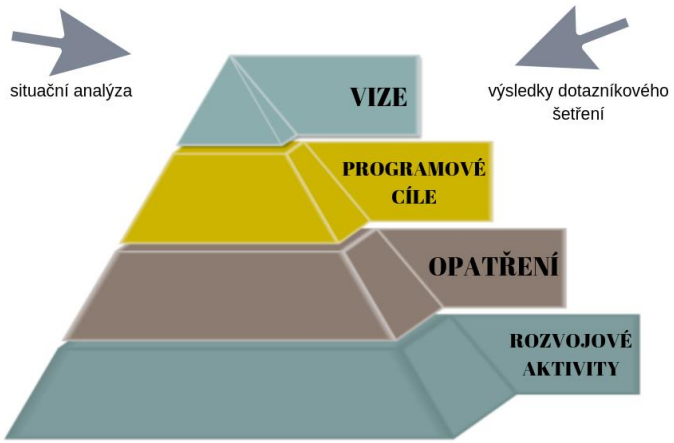

Vize

Hlavním cílem zastupitelstva obce je spokojenost obyvatel a včasné řešení případných problémů. Milionové investice dotované většinou z fondů EU přinesly obci uplynulých letech nevídaný rozvoj. Nejednalo se jen o projekty typu revitalizace centra obce, ale i o praktické stavby důležité pro životy mnoha rodin. Takovým bylo například rozšíření základní a mateřské školy. Na druhou stranu, údržba těchto investic představuje pro obec velkou finanční a pracovní náročnost. Rozšiřují se plochy na údržbu, přibývají budovy, a proto se do budoucna pečlivě rozvažuje, jaké projekty budou realizovány.

Vize rozvoje Drnovic na nejbližší roky vychází z volebního programu a přání veřejnosti. Pro obec je důležité zejména:

- Zabezpečení a udržení komfortu a určitého standartu v obci
- Zbytečně nezadlužovat obci
- Dostatečné zajištění ČOV
- Současní obyvatelé nebudou omezeni příchodem nových obyvatel
- Drnovické děti budou mít vždy svoje místo v místní MŠ a ZŠ
- Bezpečnost a čistota v obci
- Zabezpečit dostatek pitné vody

Strategická vize popisuje základní obrysy stavu obce, kterého by mělo být dosaženo v roce 2026.

Vize rozvoje obce Drnovice pro roky 2020-2026

V Drnovicích probíhá rozsáhlá bytová výstavba díky dostatečnému množství připravených nových stavebních míst. Obci se daří zkvalitňovat životní podmínky občanů prostřednictvím kvalitní infrastruktury, dostatečného zázemí pro volnočasové aktivity a rozvoje služeb.

Programové cíle a opatření

Ze strategické vize vyplývají následující základní cíle rozvoje obce Drnovice, které jsou dále rozvedeny do jednotlivých opatření.

1. Stavební činnost

Cílem výstavby domu je zajištění sociálního nájemního bydlení pro osoby z cílové skupiny tak, aby došlo k uchování a prodloužení kvality jejich života. Cílová skupina v tomto případě zahrnuje osoby nad 65 let (seniory). V obci Drnovice je k dispozici pozemek včetně inženýrské sítě, který je momentálně nevyužití. Mezi další opatření, související se stavební činností, se řadí intenzifikace ČOV, napojení na centrální vodovod a rekonstrukce sklepních prostor LD.

Cíl 1. Stavební činnost bude naplňována prostřednictvím opatření:

- **1.1. Příprava výstavby domu pro seniory**
- **1.2. Intenzifikace ČOV**
- **1.3. Napojení na centrální vodovod**
- **1.4. Rekonstrukce sklepních prostor LD**

2. Kvalitní infrastruktura

V nejbližších letech bude nezbytné se zaměřit na zkvalitnění infrastruktury.

Jedná se především o místní komunikace. Kvalita místních komunikací je tradičním problémem obzvláště v lokalitách, kde občané stavěli na soukromých pozemcích a financování výstavby komunikací nebylo nijak řešeno. Cílem je, aby i v dalších letech bylo strategií obce provádět spíše generální opravy.

Cíl 2. Kvalitní infrastruktura bude naplňován prostřednictvím opatření:

2.1. Opravy místních komunikací
2.2. Oprava mostu
2.3. Vybudování komunikace

3. Zlepšení bezpečnostní situace

Bezpečnostní situace v Drnovicích se sice nijak nevymyká standardům v jiných obcích, nicméně je stále co zlepšovat.

Bezpečnosti chodců v dopravě by prospělo přesunutí zastávek autobusu kvůli generální opravě silnice II/376 a vybudování nové lávky podél mostu na Voděrady.

Sbor dobrovolných hasičů je pro obec velmi důležitou organizací. Je nezbytné investovat do jeho vybavení ale také i v nejbližších letech přesunout hasičskou zbrojnici.

Cíl 3. Zlepšení bezpečnostní situace bude naplňován prostřednictvím opatření:

3.1. Přesun zastávek autobusu
3.2. Nová lávka podél mostu na Voděrady
3.3. Přesun hasičské zbrojnice
3.4. Nová a bezpečnější zastávka U Černého křížku
3.5. Přechody pro chodce, radary

4. Kvalitní zázemí pro volnočasové aktivity a školu

V Lidovém domě, který slouží jako multifunkční zařízení pro pořádání nejrůznějších kulturních a společenských akcí, má své zázemí mateřské centrum, klub důchodců, myslivecký kroužek a TJ Orel. Pro trávení volného času občanů má tedy zcela zásadní význam. Na celou stavbu byl vyhotoven odborný stavebně technologický průzkum, který určil priority ve výměně střešní krytiny a stropu nad podiem. Do oblasti rekonstrukce také budou patřit nové elektrorozvody, izolace a oprava vestibulu. Na základě daných oprav budou zrekonstruované prostory moci využívat organizace jako MŠ, ZŠ, nebo knihovna. Dalším

bodem, který se týká oblasti rozvoje sportu, je vybudování multifunkčního hřiště ze stávající pískové plochy v Kuzině. Dalším bodem potřebným k naplnění vize - Drnovické děti budou mít vždy svoje místo v místní MŠ a ZŠ, bude na zvážení zvýšit kapacitu školských zařízení. Posledními body jsou oprava zahradnictví, výstavba tělocvičny pro ZŠ, osvětlení podél cyklostezky a vybudování klidové zóny ve středu obce, která bude sloužit jako relaxační a klidové zázemí pro návštěvníky a občany obce.

Cíl 4. Kvalitní zázemí pro volnočasové aktivity a školu bude naplňován prostřednictvím opatření:

- **4.1. Údržba a opravy Lidového domu pro volnočasové aktivity**
- **4.2. Vybudování multifunkčního hřiště ze stávající pískové plochy v Kuzině**
- **4.3. Zvýšení kapacity školských zařízení**
- **4.4. Oprava zahradnictví**
- **4.5. Výstavba tělocvičny pro ZŠ**
- **4.6. Vybudování klidové zóny**
- **4.7. Osvětlení podél cyklostezky**
- **4.8. Podpora vybavenosti místních spolků a spolkové činnosti**

5. Životní prostředí

Cílem tohoto opatření bude údržba vzrostlých stromů a jejich obnova. Dále výsadba krajinných prvků nebo výsadba zeleně v krajině. Svoz směsného komunálního odpadu zajišťuje obci společnost SUEZ do konce roku 2019.

Od 1. 1. 2020 bude svoz komunálního odpadu vyřešen prostřednictvím svazku technické služby Malá Haná. O tomto rozhodnutí se usneslo na jaře letošního roku. Projektem roku 2020 z oblasti třídění odpadu bude projekt Door to door, který spočívá v poskytnutí tří druhů popelnic pro domácnost. V obci je vyhláškou zaveden systém třídění odpadu, a to na složky: papír a lepenka, sklo, kovový odpad, nebezpečný odpad, objemný odpad, plasty, léky, léčebné pomůcky a přípravky. Současné koupaliště u lesa bude zrekonstruováno na přírodní nádrž určenou k zadržování vody v krajině a zároveň jej mohou využít hasiči jako zásobárnu (bezpečnostní prvek).

Cíl 5. Životní prostředí bude naplňován prostřednictvím opatření:

- **5.1. Obnova a údržba veřejné zeleně v rámci intravilánu obce**
- **5.2. Výsadba zeleně v rámci extravilánu obce**
- **5.3. Obnova lesů postižených suchem a kůrovcem**
- **5.4. Změna v systému sběru a odvozu komunálního odpadu**
- **5.5. Rekonstrukce koupaliště u lesa na přírodní nádrž k zadržování vody v krajině**

Rozvojové aktivity

CÍL 1: Stavební činnost			
OPATŘENÍ	**1.1 Příprava výstavby domu pro seniory**		
Aktivity	Termín	Náklady (Kč)	Zdroje financování
zadání architektonické studie	2020	10 000	Obec
Projekt DUR+DSP	2022	50 000	Obec
Projekt PDPS	2024	30 000	Obec
Realizace	2026	15 000 000	Obec +Kraj
OPATŘENÍ	**1.2 Intenzifikace ČOV**		
Aktivity	Termín	Náklady (Kč)	Zdroje financování
Intenzifikace ČOV	2020	42 000 000	vlastní +dotace z MŽP a kraj
Manažer a technický dozor pro ČOV		1 600 000	vlastní
OPATŘENÍ	**1.3 Napojení na centrální vodovod**		
Aktivity	Termín	Náklady (Kč)	Zdroje financování
Projekt napojení Drnovic na centrální vodovod	2020-2026	30 000 000-40 000 000	vlastní +dotační program
OPATŘENÍ	**1.4 Rekonstrukce sklepních prostor LD**		
Aktivity	Termín	Náklady (Kč)	Zdroje financování
Realizace rekonstrukce	2021-2025	200 000-500 000	vlastní

CÍL 2: Kvalitní infrastruktura			
OPATŘENÍ	**2.1 Opravy místních komunikací**		
Aktivity	Termín	Náklady (Kč)	Zdroje financování
Projekty oprav ulic	2020	50 000	Obec
Realizace oprav	2020-2030	15 000 000	Obec + kraj
OPATŘENÍ	**2.2 Oprava mostu**		
Aktivity	Termíny	Náklady (Kč)	Zdroje financování
Projekt DSP+PDPS	2020	50 000	Obec
Realizace	2021	1 000 000	Obec + kraj
OPATŘENÍ	**2.3 Vybudování komunikace**		
Aktivity	Termíny	Náklady (Kč)	Zdroje financování
Projekt DSP+PDPS	2022	50 000	obec
Realizace	2024	3 000 000	obec

CÍL 3: Zlepšení bezpečnostní situace			
OPATŘENÍ	**3.1 Přesun zastávek autobusu ***		
Aktivity	Termín	Náklady (Kč)	Zdroje financování
Studie prutahu obci II/376	2020-2021	300 000	Kraj + obec
Projekt DUR	2022	300 000	Kraj + obec
Projekt DSP+PDPS	2024	300 000	Kraj + obec
Realizace	2026	20 000 000	Kraj + obec + dotační program
OPATŘENÍ	**3.2 Nová lávka podél mostu na Voděrady**		
Aktivity	Termíny	Náklady (Kč)	Zdroje financování
Projekt DUR+DSP+PDPS	2020	70 000	Obec
Realizace	2022	2 000 000	Obec + dotační program
OPATŘENÍ	**3.3 Přesun hasičské zbrojnice**		
Aktivity	Termíny	Náklady (Kč)	Zdroje financování
architektonická studie	2022	10 000	obec
projekt DUR+DSP+PDPS	2026	150 000	obec
realizace	2028	10 000 000	obec + dotační program
OPATŘENÍ	**3.4 Nová a bezpečnější zastávka U Černého křížku***		
Aktivity	Termíny	Náklady (Kč)	Zdroje financování
Rozšíření vozovky JMK, vytvoření ostrůvků na zastávku	2024-xx	-	kraj + obec + dotační program
OPATŘENÍ	**3.5 Přechody pro chodce, radary**		
Aktivity	Termíny	Náklady (Kč)	Zdroje financování
Realizace	2021 - 2025	2 000 000	obec + dotační program

* akce 3.1 a 3.4 Přesuny zastávek lze řešit pouze komplexně v rámci celkového řešení průtahu obcí sil. II/376

CÍL 4: Kvalitní zázemí pro volnočasové aktivity a školu			
OPATŘENÍ	**4.1 Údržba a opravy lidového domu pro volnočasové aktivity**		
Aktivity	Termín	Náklady (Kč)	Zdroje financování
oprava stropu	2021-2024	1 000 000	dotační program + vlastní zdroj
nástavba s možností učeben nebo jinak využitelných prostor	2023-2026	5 000 000	dotační program + vlastní zdroj

OPATŘENÍ	4.2 Vybudování multifunkčního hřiště ze stávající pískové plochy v Kuzině		
Aktivity	Termíny	Náklady (Kč)	Zdroje financování
zadání soutěže na návrh plochy - projekt dle vítězného návrhu	2020-2022	200 000-2 000 000	dotační program + vlastní zdroj
OPATŘENÍ	**4.3 Zvýšení kapacity školských zařízení**		
Aktivity	Termíny	Náklady (Kč)	Zdroje financování
studie proveditelnosti	2021 - 2026	15-20 000 000	dotační program + spoluúčast obce
OPATŘENÍ	**4.4 Oprava zahradnictví**		
Aktivity	Termíny	Náklady (Kč)	Zdroje financování
postupná oprava skleníků a budovy	2021-2025	2 000 000	vlastní zdroj
OPATŘENÍ	**4.5. Výstavba tělocvičny pro ZŠ**		
Aktivity	Termíny	Náklady (Kč)	Zdroje financování
Projekt výstavby víceúčelové haly	2024-xx	30 000 000	dotační program + vlastní zdroj
OPATŘENÍ	**4.6. Vybudování klidové zóny**		
Aktivity	Termíny	Náklady (Kč)	Zdroje financování
Projekt klidová zóna	2021 - 2023	3 – 5 000 000	dotační program + vlastní zdroj
OPATŘENÍ	**4.7. Osvětlení podél cyklostezky**		
Aktivity	Termíny	Náklady (Kč)	Zdroje financování
Osvětlení podél cyklostezky	2020 - 2024	1 – 2000 000	dotační program + vlastní zdroj

CÍL 5: Životní prostředí			
OPATŘENÍ	**5.1 Obnova a údržba veřejné zeleně v rámci intravilánu obce**		
Aktivity	Termín	Náklady (Kč)	Zdroje financování
Údržba (prořezávání a jiné dendrologické úpravy) vzrostlých stromů	-	30 000	externí zdroje + vlastní zdroje financování
Obnova (pokácení a výsadba) vzrostlých stromů	-	200 000	externí zdroje + vlastní zdroje financování
OPATŘENÍ	**5.2 Výsadba zeleně v rámci extravilánu obce**		
Aktivity	Termíny	Náklady (Kč)	Zdroje financování

Zvýšení retenční schopnosti krajinné enklávy v obci Drnovice (lokalita "U Hutí")	2019	200 000	„Podpora boje proti suchu, zadržení vody v krajině a následná péče o zeleň na území Jihomoravského kraje v roce 2019“
Výsadba krajinných prvků za účelem snížení eroze půdy a zlepšení zadržení vody v krajině	-	-	dotace JMK
Výsadba roztroušené zeleně v krajině za účelem zvýšení biodiverzity	2019	200 000	dotace JMK
OPATŘENÍ	**5.3 Obnova lesů postižených suchem a kůrovcem**		
Aktivity	Termíny	Náklady (Kč)	Zdroje financování
Výsadba melioračních a zpevňujících dřevin na PUPFL	2019	150 000	Příspěvky na hospodaření v lesích poskytovaných JMK
OPATŘENÍ	**5.4 Změna v systému sběru a odvozu komunálního odpadu**		
Aktivity	Termíny	Náklady (Kč)	Zdroje financování
Svazek obcí Malá Haná (systém sběru odpadu "door-to-door")	2021	1 050 000	dotační program JMK plus vlastní
OPATŘENÍ	**5.5 Rekonstrukce koupaliště u lesa na přírodní nádrž k zadržování vody v krajině**		
Aktivity	Termíny	Náklady (Kč)	Zdroje financování
Realizace	2020 - 2023	1 500 000 – 2 500 000	dotační program + vlastní zdroj

Podpora realizace programu

Osobou zodpovědnou za realizaci aktivit Programu rozvoje obce Drnovice na období 2020-2026 je starosta/ka obce. Bude odpovídat za monitoring a aktualizaci programu. Seznámí zastupitelstvo a občany s PRO a bude odpovídat za jeho realizaci.

Monitoring realizace PRO

Starosta/ka obce je zodpovědný/á za monitoring a vyhodnocování naplňování dokumentu PRO. Mezi povinnosti patří zejména:

- shromažďování informací o průběhu realizace aktivit a opatření,
- každoroční zpracování přehledu realizovaných aktivit,
- 1x ročně sestavování Monitorovací zprávy o průběhu realizace PRO – jako podklad pro sestavení ročního rozpočtu a rozpočtového výhledu obce,

- vypracování komplexního zhodnocení stávajícího PRO v roce 2025, jakožto podklad pro jeho aktualizaci.

Monitorovací zpráva bude obsahovat informace o realizaci dílčích aktivit a projektů, které se podařilo v daném roce zrealizovat, zdůvodnění odchylek od plánovaného průběhu realizace a návrh na změny či revize PRO. Monitorovací zprávy o průběhu realizace PRO budou po projednání zastupitelstvem obce zveřejněny na webu obce.

Aktualizace PRO

Případné aktualizace a změny budou provedeny přímo v dokumentu a budou v textu označeny s datem změny. Aktualizace PRO a jeho změny budou schváleny zastupitelstvem obce spolu se schvalováním rozpočtu a rozpočtového výhledu obce. Aktualizovaný PRO bude též zveřejněn na internetových stránkách obce.

Způsob financování PRO

Základním zdrojem financování rozvojových aktivit jsou vlastní zdroje obce. V případě možnosti budou využity také prostředky z veřejných rozpočtů.

Seznam grafů

Graf 1 Změny počtu obyvatel v obci ve srovnání s vyššími územními celky k 31. 12. (2014 = 100) 9
Graf 2 Přirozené saldo obyvatelstva v letech 2014 až 2018 10
Graf 3 Migrační saldo obyvatelstva za roky 2014 až 2018 10
Graf 4 Věková struktura obyvatel ve srovnání s vyššími územními celky k 31. 12. 2018 11
Graf 5 Vzdělanostní struktura obyvatelstva ve srovnání s vyššími územními celky 13
Graf 6 Ekonomické subjekty se sídlem v obci podle klasifikace CZ-NACE 18
Graf 7 Míra nezaměstnanosti v obci a ve srovnání s vyššími územními celky v letech 2014 až 2018 20
Graf 8 Struktura zaměstnanosti v obci dle SLDB 2011 21
Graf 9 Pozemková skladba katastru obce v roce 2018 33

Seznam obrázků

Obrázek 1 Schéma Programu rozvoje obce 4
Obrázek 2 Mapa území 5
Obrázek 3 Znak a prapor obce Drnovice 6
Obrázek 4 Letní kino na molech 8
Obrázek 5 Příměstský tábor Drnčák 2019 8
Obrázek 6: Silniční síť v okolí obce Drnovice 22
Obrázek 7: Dopravní spojení z Drnovic - část 1 23
Obrázek 8: Dopravní spojení z Drnovic - část 2 24
Obrázek 9: Školní budova č.p. 60 26
Obrázek 10: Budova MŠ č.p. 196 26
Obrázek 11: Drnovická knihovna 27
Obrázek 12: Kostel Nejsvětější Trojice 28
Obrázek 13: Socha sv. Floriána 29
Obrázek 14: Prostor pro volnočasové aktivity v Drnovicích 30
Obrázek 15: Přírodní biotopy 32
Obrázek 16: Rybníky v lokalitě Boří 33
Obrázek 17: Rybníky v oblasti „Kruhy“ 33

Seznam tabulek

Tab. 1 Vývoj indexu stáří v letech 2014 až 2018 ve srovnání s vyššími územními celky..... 12
Tab. 2 Vývoj indexu ekonomické závislosti v letech 2014 až 2013 ve srovnání s vyššími územními celky 12
Tab. 3 SWOT analýza 44

Seznam příloh

Příloha 1 – Výsledky dotazníkového šetření

Příloha 2 – Přehled realizovaných projektů v letech 2014 až 2019

Příloha 1 – Výsledky dotazníkového šetření

Shromážděné informace z předložených dotazníků byly vyhodnoceny a jednotlivé otázky graficky znázorněny. Respondenti byli občané obce Drnovice, kteří nejprve odpovídali na obecné otázky typu pohlaví, věk, dosažené vzdělání nebo profese. Další otázky byly více specifické. Jednalo se o otevřené otázky, a dále o uzavřené otázky znázorněné pomocí Likertovy škály, kde respondenti mohli vyplnit své názory a pocity týkající se spokojeností se službami v obci, s realizovanými akcemi nebo projekty obce.

Časový harmonogram	
Aktivity	
Vytvoření dotazníku	srpen 2019
Vyplnění dotazníku respondenty	září 2019
Specifikace respondentů	občané obce Drnovice
Vyhodnocení	září 2019
Závěr	listopad 2019

V papírové formě bylo rozdáno 419 dotazníků. Občané měli dotazníky k dispozici v místní prodejně Coop, večerce a na poště. Dále byli na vyplňování dotazníků upozorněni prostřednictvím veřejného rozhlasu a v online podobě byly dotazníky zveřejněny na webových stránek obce a na sociální síti. Na uvedený dotazník celkově odpovědělo 81 respondentů. Z následujících grafů lze vidět, že na dotazníky odpovídali především ženy a respondenti ve věku 26 – 35 let, kteří žijí v obci 31 a více let. Ostatní grafy znázorňují jednotlivé odpovědi respondentů. Občané byli dále upozorněni na možnost nahlédnout do souhrnných grafů, které budou k dispozici přímo na Obecním úřadě v Drnovicích.

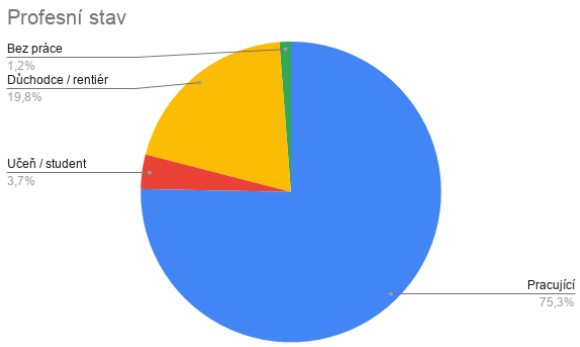

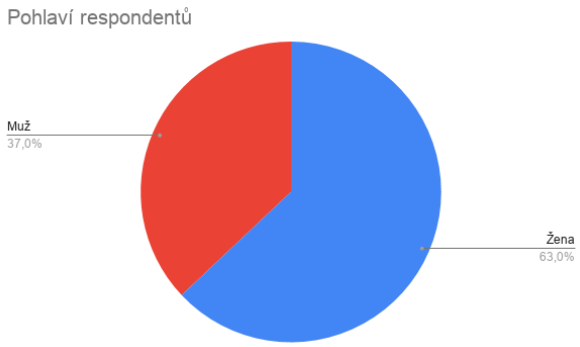

Uvítali byste akce pro děti a mládež pořádané přímo v knihovně?

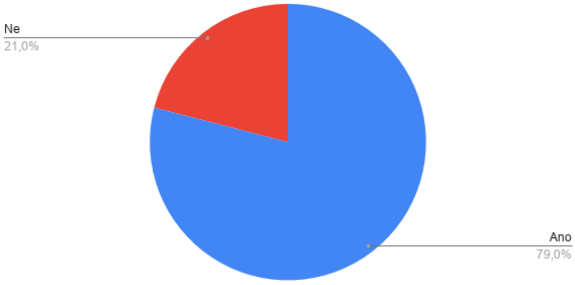

Uvítali byste koncerty vážné hudby a koncerty žáků ZUŠ?

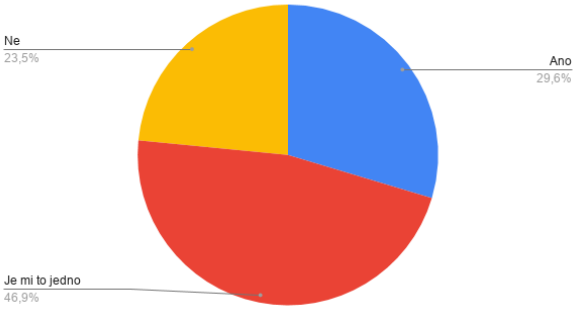

Sportovní vyžití v obci

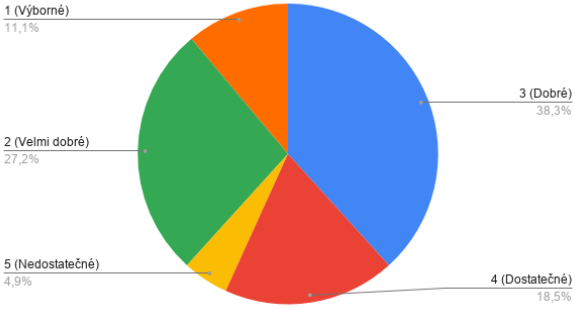

Trápí Vás problematika výskytu psích výkalů v naší obci?

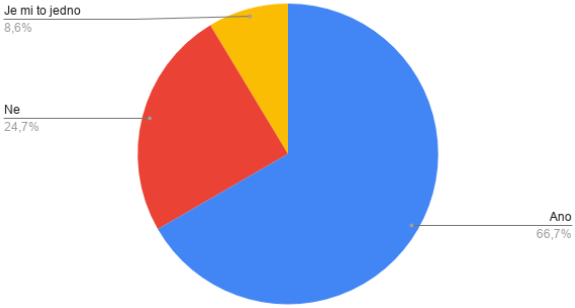

Věk respondentů

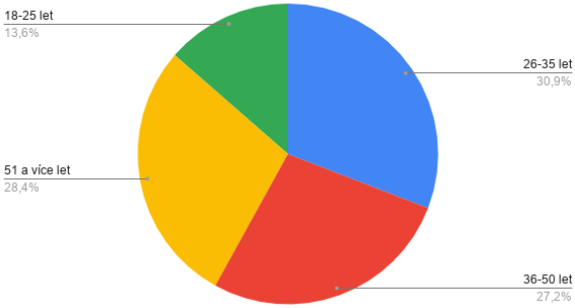

Jak dlouho žijete v Drnovicích?

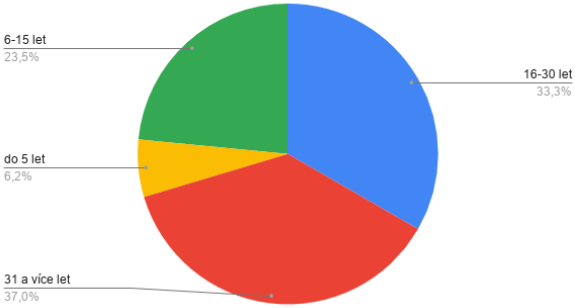

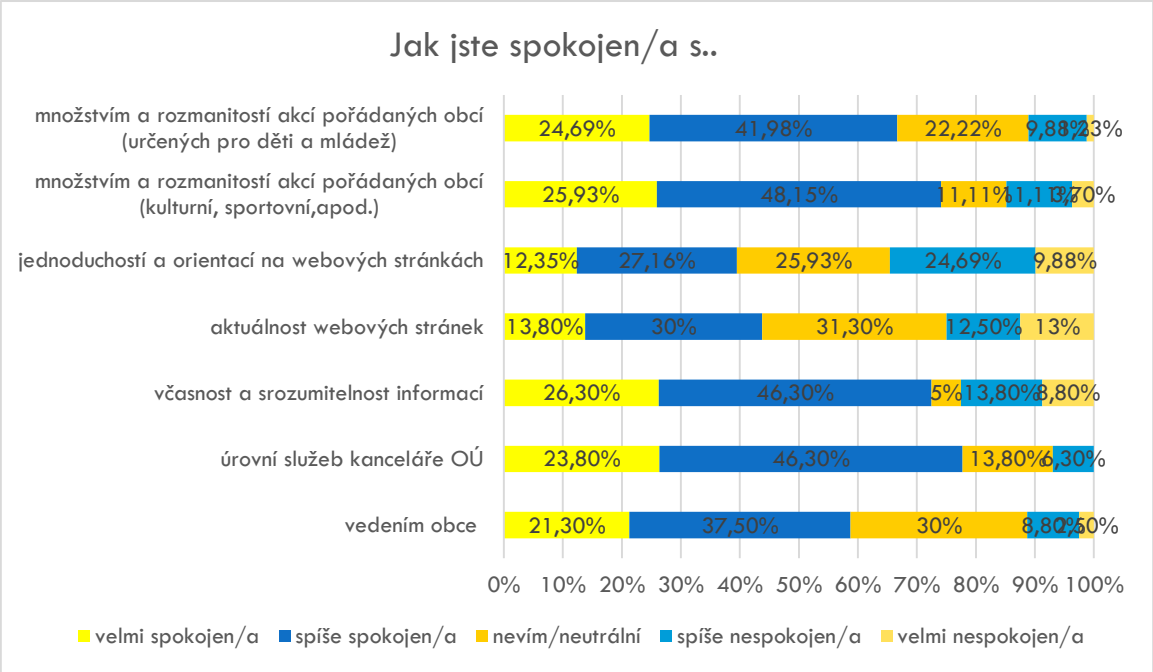
Jak jste spokojen/a s..
množstvím a rozmanitostí akcí pořádaných obcí (určených pro děti a mládež)
24,69%
41,98%
22,22%
9,88%
množstvím a rozmanitostí akcí pořádaných obcí (kulturní, sportovní,apod.)
25,93%
48,15%
11,11%
jednoduchostí a orientací na webových stránkách
12,35%
27,16%
25,93%
24,69%
9,88%
aktuálnost webových stránek
13,80%
30%
31,30%
12,50%
13%
včasnost a srozumitelnost informací
26,30%
46,30%
13,80%
úrovní služeb kanceláře OÚ
23,80%
46,30%
13,80%
vedením obce
21,30%
37,50%
30%
0% 10% 20% 30% 40% 50% 60% 70% 80% 90% 100%
velmi spokojen/a
spíše spokojen/a
nevím/neutrální
spíše nespokojen/a
velmi nespokojen/a

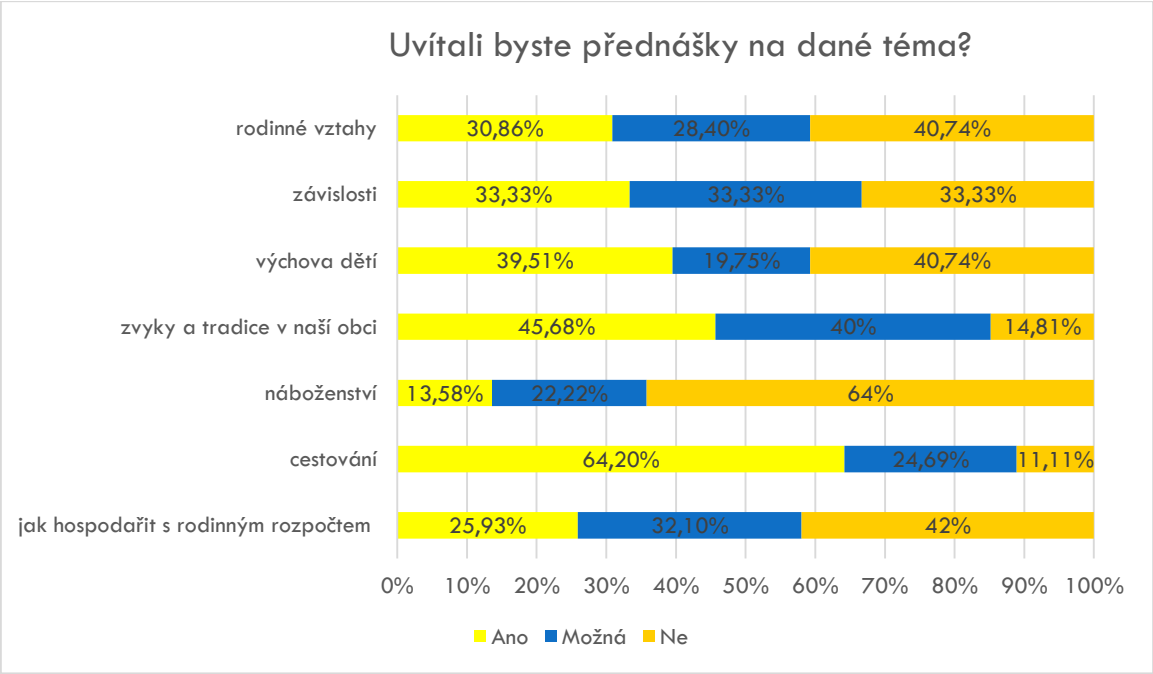
Uvítali byste přednášky na dané téma?
rodinné vztahy
30,86%
28,40%
40,74%
závislosti
33,33%
33,33%
33,33%
výchova dětí
39,51%
19,75%
40,74%
zvyky a tradice v naší obci
45,68%
40%
14,81%
náboženství
13,58%
22,22%
64%
cestování
64,20%
24,69%
11,11%
jak hospodařit s rodinným rozpočtem
25,93%
32,10%
42%
0% 10% 20% 30% 40% 50% 60% 70% 80% 90% 100%
Ano
Možná
Ne

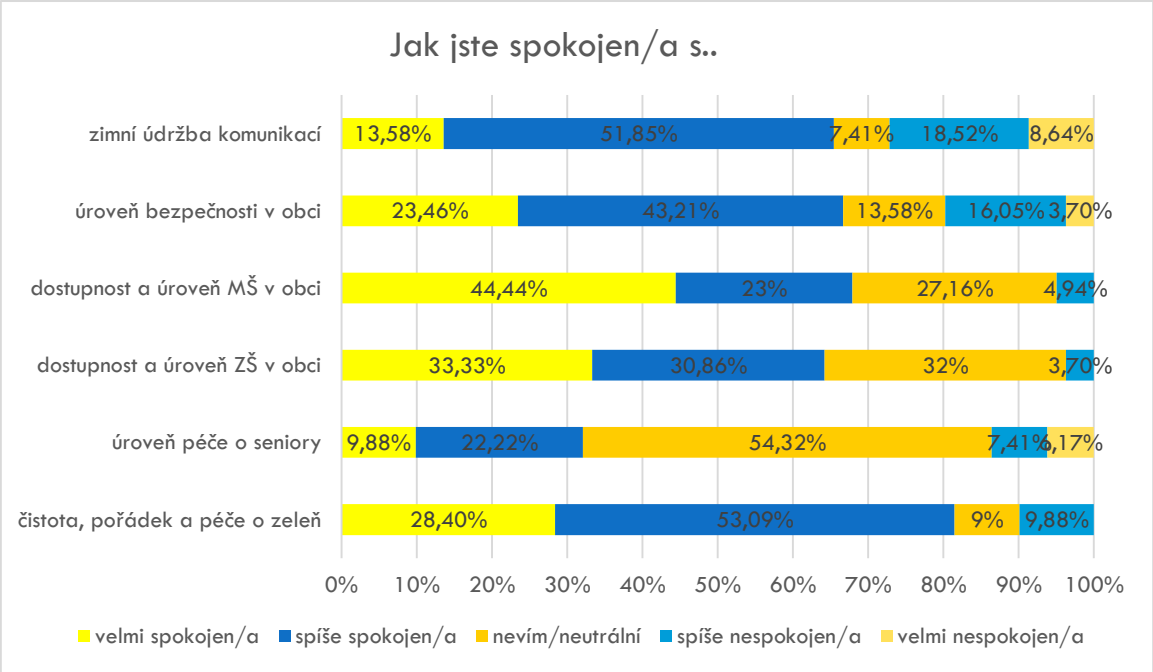
Jak jste spokojen/a s..
zimní údržba komunikací
13,58%
51,85%
7,41%
18,52%
8,64%
úroveň bezpečnosti v obci
23,46%
43,21%
13,58%
16,05%
3,70%
dostupnost a úroveň MŠ v obci
44,44%
23%
27,16%
4,94%
dostupnost a úroveň ZŠ v obci
33,33%
30,86%
32%
3,70%
úroveň péče o seniory
9,88%
22,22%
54,32%
7,41%
6,17%
čistota, pořádek a péče o zeleň
28,40%
53,09%
9%
9,88%
0% 10% 20% 30% 40% 50% 60% 70% 80% 90% 100%
velmi spokojen/a
spíše spokojen/a
nevím/neutrální
spíše nespokojen/a
velmi nespokojen/a

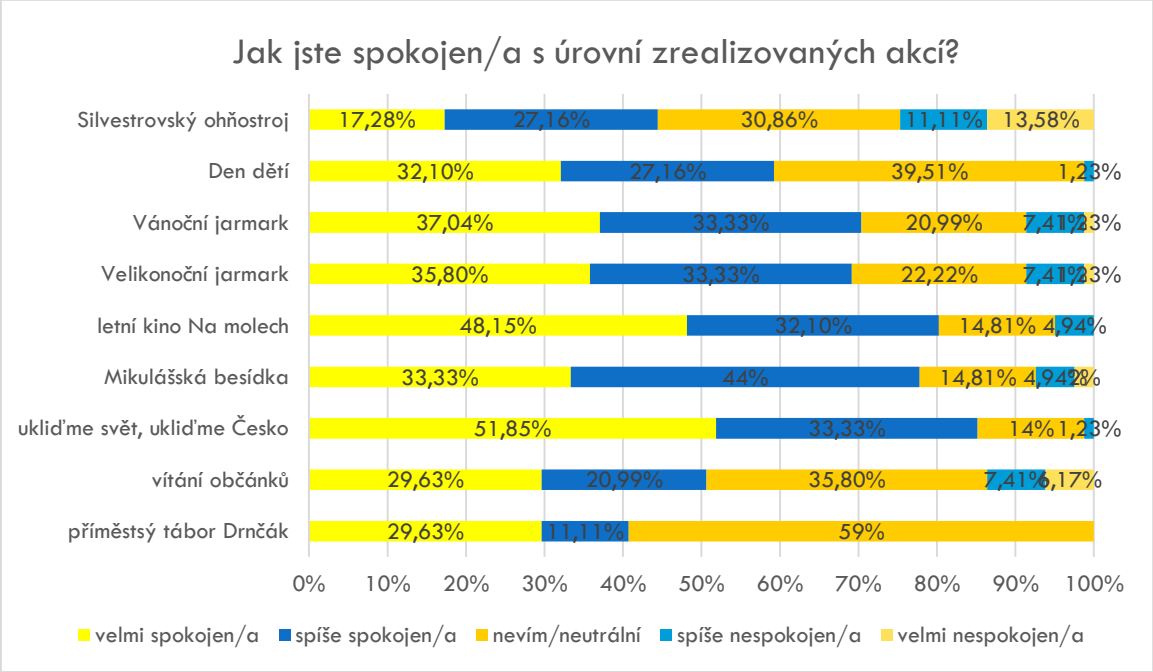
Jak jste spokojen/a s úrovní zrealizovaných akcí?
Silvestrovský ohňostroj
17,28%
27,16%
30,86%
11,11%
13,58%
Den dětí
32,10%
27,16%
39,51%
1,23%
Vánoční jarmark
37,04%
33,33%
20,99%
7,41%
1,23%
Velikonoční jarmark
35,80%
33,33%
22,22%
7,41%
1,23%
letní kino Na molech
48,15%
32,10%
14,81%
4,94%
Mikulášská besídka
33,33%
44%
14,81%
4,94%
2%
ukliďme svět, ukliďme Česko
51,85%
33,33%
14%
1,23%
vítání občánků
29,63%
20,99%
35,80%
7,41%
6,17%
příměstsý tábor Drnčák
29,63%
11,11%
59%
0% 10% 20% 30% 40% 50% 60% 70% 80% 90% 100%
velmi spokojen/a
spíše spokojen/a
nevím/neutrální
spíše nespokojen/a
velmi nespokojen/a

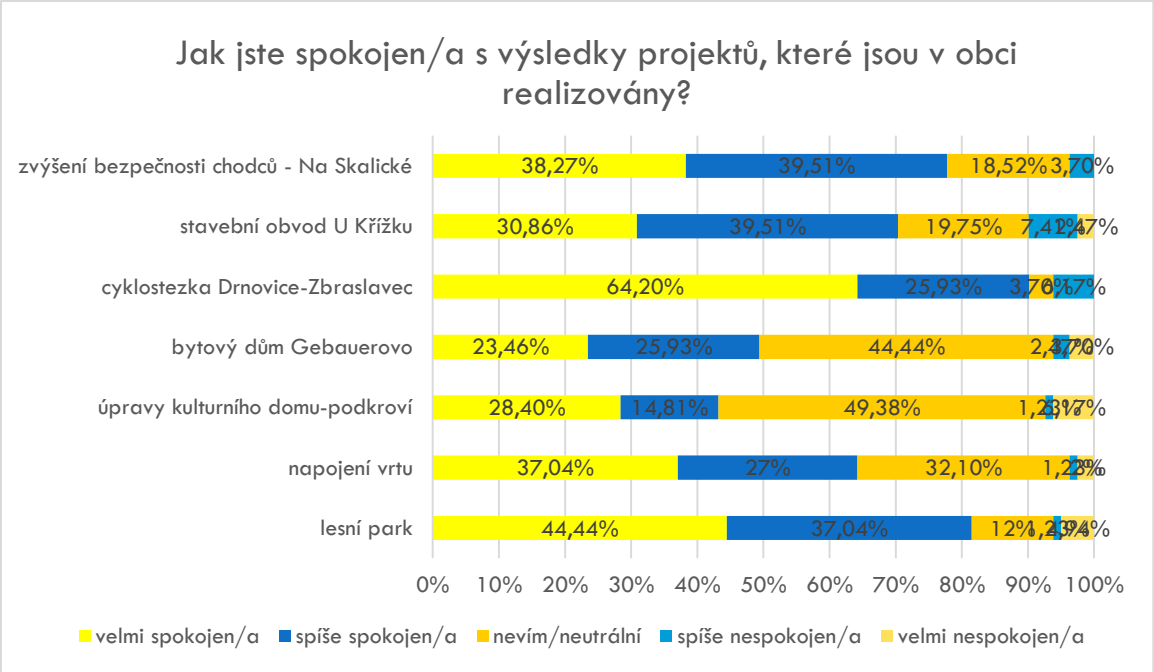

Otevřená otázka: Prostor pro Vaše náměty a připomínky ke zkvalitnění života a rozvoji obce, tipy na zlepšení, apod.

- Podporovat místní spolky
- Most pro pěší nebo rozšíření mostu (chodník pro pěší) přes potok na trase z obce do kostela. V současné době je nutné nebezpečné přecházení a chůze po úzké silnici v oblasti frekventované křižovatky - změnit a častěji měnit znělku při hlášení rozhlasu (je hrozná a nekonečně dlouhá)
- V obci nejsou žádné přechody pro chodce. Vzhledem k velikosti obce by bylo dobré zavedení názvů ulic. Jsou daleko menší obce a ulice mají pojmenované. Je to ostuda. Příjezdy do obce by mohli bezohledné řidiče zpomalit radary.
- Při kinech na molech oslovit spolky aby udělali občerstvení, současné občerstvení a obsluha není vhodná.
- K bezpečnosti chodců v obci - byly by vhodné přechody pro chodce, v zatáčce u večerky, kde je povolená maximální rychlost 30, jezdi auta opravdu rychle. Velké nebezpečí pro děti, chodce, maminky s kočárky.
- V obci chybí lékárna, restaurace, popřípadě pizzerie.
- Kontejnery na zahradní odpad umístit na trvalém místě dostupném všem po celou sezónu.
- Umístit kontejnery na zahradní odpad na trvalá místa, jako kontejnery na tříděný odpad.
- V obci je jen jeden přechod pro chodce. Chtělo by to přechody na křižovatce na rozcestí, kde jsou autobusové zastávky, a před kulturním domem rovněž udělat přechod pro chodce.
- A značky začátku obce posunout dále od obce. V místě chodníku na skalické by se rovněž hodilo osvětlení. Zavedení názvů ulic by byl veliký krok vpřed."

- Na křižovatce u večerky chybí značka "Dej přednost v jízdě", což představuje obrovský problém v bezpečnosti. (Možná je již značka doplněna, nevím). Řidiči jedoucí od Voděrad vědí, že jsou na hlavní, ale řidiči, kteří se od večerky napojují na hlavní silnici směrem k rybníku (k obecnímu úřadu) vůbec netuší, že mají dávat přednost, protože tam ta značka prostě chybí. Již několikrát jsem byl svědkem situace, kdy si řidič jedoucí od večerky myslel, že je křižovatka řízena předností zprava, takže vozidlu na hlavní silnici prostě nedal přednost a najel do křižovatky. Kdo bude viníkem nehody, až se to jednou opravdu stane? Myslím, že právě obec, která nemá tuto křižovatku správně označenou. Žádám o velmi rychlé napravení.
- Lepší přístup k informacím, jaká cvičení pro ženy v sokolovně probíhají
- Upřednostnil bych získání dotačních programů k zasíťování obecních pozemků. Aby místní občané mohli koupit za rozumné peníze stavební pozemek. 1000,- za metr mi přijde dost peněz. V některých obcích na Boskovicku se dá pořídit pozemek za 100,-
- Údržba cyklostezky (kamínky, apod.) oprava hlavních silnic v Obci
- Zákaz vodění psů na volno, a když sbírají majitele výkaly, ať si je odnesou do své popelnice a nehází je do nejbližší kterou potkají-kdo to v té popelnici má uklízet
- Vše co potřebujeme je čistička, voda. Dále bych se nerozšiřovala markantně. Maximálně místní občané. Je na čase spravit rizikové chodníky a kanály, nové silnice
- zpomalovací retardér na příjezdu Lysice, heliport u Sedosu,
- Rozhodně zlepšit kvalitu informací a informovanosti občanů. Je moc krásné, že na FB se dává NĚKOLIK fotek ze stavění lávky na Sklalické, ale když se stane docela velká nehoda týkající se pitné vody, tak jsou informace na bodu mrazu. Osobně to vnímám jako velké selhání a určitě nejsem sama. Když se konečně rozhlas zprovozní, tak jediné co se člověk dozví, tak Na Molech je cisterna. Proč se stejně, jako při stavění lávky nepřidávaly informace průběžně - např. pracujeme na opravě, oprava byla dokončena a byly odebrané vzorky, apod.
- Zastupitelstvo by mělo více komunikovat s lidmi a řešit s nimi společné problémy. To že si zastupitelé sami schválí např. vstup do Svazku Malá Haná a vůbec se nezeptali občanů, jestli jsou téhož názoru pro vstup do svazku, i když se tento problém týká všech občanů. To stejné je i připojení na společný vodovod s Lysicemi a takových případů je hromada dalších.
- Více laviček k odpočinku. Hlavně ve středu vesnice.
- Koupaliště, běžecké trasy s označením a údržbou
- Kdy se dodělá „točná„ v ulici za školkou před P.? Také je tam ulička, kterou chodí dost lidí. Po zimě se zametá po obci štěrk, kdyby se tam navezl, ulička by se zpevnila, aby tam nebylo bláto a dalo se tam chodit.

- Chodník směrem na Lysice; změna rozhlasové znělky - veselejší; kontejner na kov (plechovky)/na oleje; zřízení třídícího systému do rodin (odměny za správné třídění formou levnějšího poplatku za popelnice); tichý novoroční ohňostroj.
- Drnovský stolní kalendář- s termínu svozů odpadu, jarmarků, termíny dalších kulturních a sportovních akcí
- Nedostatek kontejnerů na plasty a to v části „Černá brána„ u MŠ přilehlých ulic; Výstavba bydlení pro seniory - dům s pečovatelskou službou
- Autobusová čekárna u Křížku

- Byl by problém umístit měření rychlosti v obci? Jezdí tu auta jak na dálnici. Nejsou žádné přechody přes komunikace. Kolem cyklostezek je problém vysázet zeleň? (Likvidace proběhla celkem rychle)
- Vybudování více parkovacích míst pro místní občany, některými místy lze projíždět jen obtížně.
- Kvalita komunikací
- Změna znělky rozhlasu. Chodník po celé Skalické, kontrolovat rychlosti, oprava silnice-propadlá kanalizace
- V lesoparku bych uvítala alespoň dvě houpačky pro děti
- Zaměřit se nejen na budování nových věcí, ale i na jejich udržování. Přechod pro chodce na hlavních silnicích na Kunštát a Boskovice.
- Bezpečnost-alespoň jeden přechod směrem ke škole nebo u rozcestí. Dodržování správného parkování. Vstřícnost obce k občanům - NE vynucování ze strany obce a neochota při řešení žádostí (obec, ZŠ)
- Zavedení názvů ulic k lepší orientaci a navigaci v obci
- Nebylo by na škodu zřídit v obci ještě prodejnu textilu

Příloha 2 – Přehled realizovaných projektů v letech 2014-2019

Rok	Název projektu	Financování
2018-2019	Zvýšení bezpečnosti chodců v lokalitě Na Skalické v Drnovicích	MAS Boskovicko plus - IROP
2018-2019	Místní komunikace Šípalka	obec
2017-2019	Stavební obvod U Křížku	obec
2017-2019	Stavební obvod Třešně	obec
2017-2018	Odpočívadlo u cyklostezky Drnovice-Zbraslavec	Mze - SZIF
2017-2018	Dopravní automobil JSDH Drnovice	MV
2017-2018	Cyklostezka Drnovice-Zbraslavec	SFDI
2017-2018	Bytový dům Gebauerovo	IROP
2016-2018	Rekonstrukce a nástavba budovy mateřské školy	IROP
2018	Nábytkové vybavení Kulturního domu	JMK-Program rozvoje venkova
2017	Stavební úpravy Kulturního domu II.etapa	JMK-Program rozvoje venkova
2017	Pumptrack	MMR - PORV
2017	Silnice Ján	MMR - PORV
2017	Cyklostezka Drnovice-napojení Žleb	JMK
2016	Rekonstrukce hasičské zbrojnice	JMK-Program rozvoje venkova
2016	Protipovodňová opatření	OPŽP
2016	Napojení vrtu HV-101	JMK
2015	Lesní park	PRV - SZIF
2015	Úpravy vstupních prostor Kulturního domu	JMK-Program rozvoje venkova
2014	Průzkumný vrt	OPŽP
2014	Stavební úpravy a přístavba MŠ a ZŠ	ROP JV
2014	Revitalizace centra	ROP JV
2014	Cyklostezka Drnovice-Lysice	SFDI
2014	Kompostéry pro občany	OPŽP
2014	Oprava střechy ZŠ	JMK-Program rozvoje venkova