

Změna č. 1 územního plánu Drnovice

582 727
obec Zbraslavec
791 814
k.ú. Zbraslavec

582 671
obec Voděradý
784 249
k.ú. Voděradý u Kunštátu

582 018
Městys Lysice
689 661
k.ú. Lysice



























581 798
obec Krhov
674 389
k.ú. Krhov

	HRANICE ŘEŠENÉHO ÚZEMÍ
	HRANICE KATASTRÁLNÍHO ÚZEMÍ
	ZASTAVĚNÉ ÚZEMÍ OBCE LÚČOVIH
	ZASTAVITELNÉ PLOCHY
	OSTATNÍ ZMĚNY V ÚZEMÍ
	ÚZEMNÍ REZERVY
	PLOCHY KDE ZMĚNY PROVĚŘÍ ÚZEMNÍ STUDIUM
	PLOCHY KDE PODMINKOVU VÝSTAVBU JE DOHODA O PARCELCACI
DOPRAVNÍ INFRASTRUKTURA	
	DOPRAVNÍ ZÁVADY
	ROZHLÍDEVOÉ POMĚRY
	IZOPONA
	ORUKH DOCHÁZKOVÉ VZDÁLENOSTI
	ZASTÁVKY HD
	CYKLOTRASY NEZNAČENÉ
	CYKLOTRASY ZNAČENÉ

ÚZEMNÍ SYSTÉM EKOLOGICKÉ STABILITY	
stav	návrh
	BIOCENTRUM funkční nefunkční
	BIOKORIDOR funkční nefunkční
	VÝZNAMNÝ KRAJINNÝ PŘÍVEK, EVSK
	PŘÍRODNÍ PAMÁTKA
	DOPROVOVNÁ ZELEN, INTERAKČNÍ PRVKY
	PŘÍRODNÍ PARK
	ZATVÁNĚNÍ

* Obec, které alespoň částečně zastavěného území zasahují do přírodního parku, se pro účely vyhlášky (Vyhláška OU v Blansku ze dne 20.4.1994, kterou se zřizuje Přírodní park Lysice, Halasovo Kunštátsko) posuzují, jakoby ležely v parku celým svým zastavěným územím.

TECHNICKÁ INFRASTRUKTURA

		RADIOELEVNÁ TRASA
		EL. VEDENÍ VN/VN, TRAFOSTANICE
		TELEKOMUNIKAČNÍ VEDENÍ
		TELEKOMUNIKAČNÍ OBJEKT
		PLYNOVOD
		REGULAČNÍ STANICE
		VOĐOVOD
		STUDNA
		VOĐOJEM
		KANALIZACE
		ČISTÍŘNA ODPADNÍCH VOĐ
		MELIORACE
		MELIORAČNÍ ZAŘÍZENÍ

KORIDORY DOPRAVNÍ
A TECHNICKE INFRASTRUKTURY

sítěř územní rezerva

KORIDOR DOPRAVNÍ INFRASTRUKTURY
(SILNICE R43)

KORIDOR TECHNICKE INFRASTRUKTURY
(OVL. ELEKTROENERGIE)





LIMITY VYUŽITÍ ÚZEMÍ

stev návrh

KULTURNÍ LIMITY

<input type="text"/>	pam.	<input type="text"/>
<input type="text"/>	v.h.	<input type="text"/>
<input type="text"/>		<input type="text"/>
		m.z.

PŘÍRODNÍ LIMITY

GEOLOGIE

VODNÍ HOSPODÁŘSTVÍ

TECHNICKŮ LÍMITY

--	--

stabilizované plochy územní

plyný	by	znás	revy	PLYNCH PLOMĚNÍ
RI				plynný vykonávací charakter
RZ				PLYNCH BEZPEČNOST režimové rolníky
OV				PLYNCH BEZPEČNOST náklady
OH				PLYNCH OČIŠŤOVACÍ VÝBĚV občanská vybavení
				PLYNCH OČIŠŤOVACÍ VÝBĚV hbitov
SK	SK			PLYNCH SMĚŠENÍ OČIŠŤOVÉ občanská vybavení
PV				PLYNCH SMĚŠENÍ OČIŠŤOVÉ občanská vybavení
ZV				PLYNCH SMĚŠENÍ OČIŠŤOVÉ občanská vybavení
ZS				PLYNCH SMĚŠENÍ OČIŠŤOVÉ občanská vybavení
ZP				PLYNCH SMĚŠENÍ OČIŠŤOVÉ občanská vybavení
DS	DS	(OS)		PLYNCH SMĚŠENÍ OČIŠŤOVÉ občanská vybavení
TI	TI			PLYNCH SMĚŠENÍ OČIŠŤOVÉ občanská vybavení
TO	TO			PLYNCH SMĚŠENÍ OČIŠŤOVÉ občanská vybavení
VZ				PLYNCH SMĚŠENÍ OČIŠŤOVÉ občanská vybavení
VS				PLYNCH SMĚŠENÍ OČIŠŤOVÉ občanská vybavení
W	W			PLYNCH SMĚŠENÍ OČIŠŤOVÉ občanská vybavení
NZ				PLYNCH SMĚŠENÍ OČIŠŤOVÉ občanská vybavení
NP				PLYNCH SMĚŠENÍ OČIŠŤOVÉ občanská vybavení
NT				PLYNCH SMĚŠENÍ OČIŠŤOVÉ občanská vybavení
NS ₁	NS ₁			PLYNCH SMĚŠENÍ OČIŠŤOVÉ občanská vybavení

rušený návrh	nový stav	návrh	rezerva

HRANICE ZASTAVĚNÉHO ÚZEMÍ KE DNI 8.3.2016
HRANICE ZMĚN V ÚZEMÍ
ETAPIZACE VÝSTAVBY
PLOCHY KDE ZMĚNY PROVĚŘÍ ÚZEMNÍ STUDIE
PLOCHY BYDLENÍ
bydlení venkovského charakteru

Zrušené etapy výstavby		
Označení	Způsob využití	Etapa výstavby
Z2	BV = bydlení venkovského charakteru	II. etapa

zpracovatel :	Ing.arch. Ladislav BROŽEK Ponětovice 70, 664 51 Ponětovice, tel.: 773 445 340 infobrozek@archbrno.cz, www.archbrno.cz		
hlavní projektant :	Ing.arch. Ladislav Brožek		
zpracoval :	Martin Dvořák		
název akce :	<h1 style="text-align: center;">Ú, ODŮVODNĚNÍ ZMĚNY Č. 1 ÚZEMNÍHO PLÁNU DRNOVICE</h1>		
	IČO : 12147168		
	datum :	březen 2016	
název výkresu :	měřítko :	č. výkr. :	
	KOORDINAČNÍ VÝKRES	1 : 5 000	a