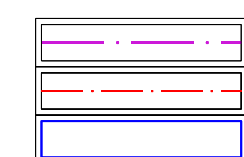
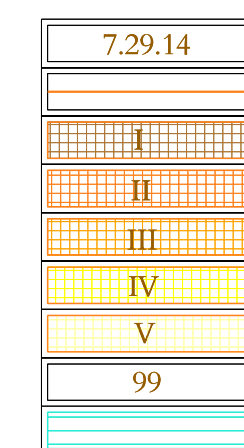


Změna č. 1 územního plánu Drnovice

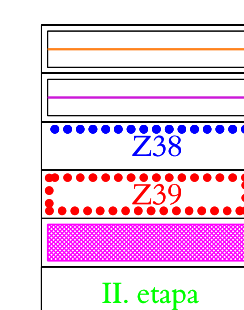


HRANICE ŘEŠENÉHO ÚZEMÍ
HRANICE KATASTRÁLNÍHO ÚZEMÍ
ZASTAVĚNÉ ÚZEMÍ OBCE
k 13.6.2014



KÓD BPEJ
HRANICE BPEJ
ZEMĚDĚLSKÁ PŮDA I. TŘÍDY OCHRANY
ZEMĚDĚLSKÁ PŮDA II. TŘÍDY OCHRANY
ZEMĚDĚLSKÁ PŮDA III. TŘÍDY OCHRANY
ZEMĚDĚLSKÁ PŮDA IV. TŘÍDY OCHRANY
ZEMĚDĚLSKÁ PŮDA V. TŘÍDY OCHRANY
PLOCHY LESNÍ, VODNÍ, OSTATNÍ
INVESTICE DO PŮDY
DOŠLOH

ZMĚNA Č. 1 ÚP



NAVRŽENÁ HRANICE ZASTAVĚNÉHO ÚZEMÍ K 8. 3. 2016
RUŠENÁ HRANICE ZASTAVĚNÉHO ÚZEMÍ K 8. 3. 2016
NAVRŽENÉ HRANICE ZASTAVITELNÝCH PLOCH
RUŠENÉ HRANICE ZASTAVITELNÝCH PLOCH
ZRUŠENÍ PŘEDPOKLÁDANÉHO ZÁBORU ZPF
ZRUŠENÍ ETAPIZACE VÝSTAVY

| | | |
|--|--|--|
| zpracovatel : | Ing.arch. Ladislav BROŽEK Ponětovice 70, 664 51 Ponětovice, tel.: 773 445 340 info@brozek@archbmno.cz, www.archbmno.cz | IČO : 12147168 |
| hlavní projektant : | Ing.arch. Ladislav Brožek | |
| zpracoval : | Martin Dvořák | |
| název akce : | | |
| ODŮVODNĚNÍ ZMĚNY Č. 1 ÚZEMNÍHO PLÁNU DRNOVICE | | |
| název výkresu : | VÝKRES PŘEDPOKLÁDANÝCH ZÁBORŮ PŮDNÍHO FONDY | datum : březen 2016 měřítko : 1 : 5 000 č. výkr. : b |