










ROZMÍSTĚNÍ ROZVADĚČŮ A SVĚTELNÝCH BODŮ VEŘEJNÉHO OSVĚTLENÍ V OBCI DOLNÍ KALNÁ - SLEMENO	
MĚŘÍTKO MAPOVÝCH VÝŘEZŮ 1 : 2 100	VYPRACOVAL: Mgr. Lukáš Kovařík
FORMÁT: A3	KONTROLA: Ing. Lukáš Teplý
DATUM: 15. 9. 2022	ENVIPARTNER, s.r.o. Václavská 546/55, 639 00 Brno Podkladová data: Ortofoto České republiky, Katastrální mapa Zdroj podkladových dat: ČÚZK, 2022 Souřadný systém: S-JTSK / Krovak East North
<div><div><div>Evropská unie Evropský sociální fond Operační program Zaměstnanost</div><div><div>Světelné body:</div><div> RVO 5</div><div> Katastrální území obce</div></div><div><div> Rozvaděč</div><div><div>Kabeláž</div><div> vzdušné</div><div> zemní</div></div><div><div>0255075 m</div><div>1 : 2 100</div></div><div><div>S</div></div></div></div></div>	