


ROZMÍSTĚNÍ ROZVADĚČŮ A SVĚTLNÝCH BODŮ  
VEŘEJNÉHO OSVĚTLENÍ V OBCI DOLNÍ KALNÁ

MĚŘÍTKO MAPOVÝCH VÝŘEZŮ  
1 : 5 000, 1 300

FORMÁT: A2  
4x44

DATUM: 14. 9. 2022

 Evropská unie  
Evropský sociální fond  
Operační program Zaměstnanost

VYPRACOVAL: Mgr. Lukáš Kovařík

KONTROLOVAL: Ing. Lukáš Teplý

ENVIPARTNER, s.r.o.  
Videňská 546/55, 639 00 Brno  
Podkladová data: Ortofoto České republiky, Katastrální  
mapa  
Zdroj podkladových dat: ČÚZK, 2022  
Souřadný systém: S-JTSK / Krovak East North (EPSG:5514)


Světelné body:

RVO 1

RVO 2

RVO 3


RVO 4

 Rozvaděč

Kabeláž

vzdušné


zemní

 Katastrální území obce

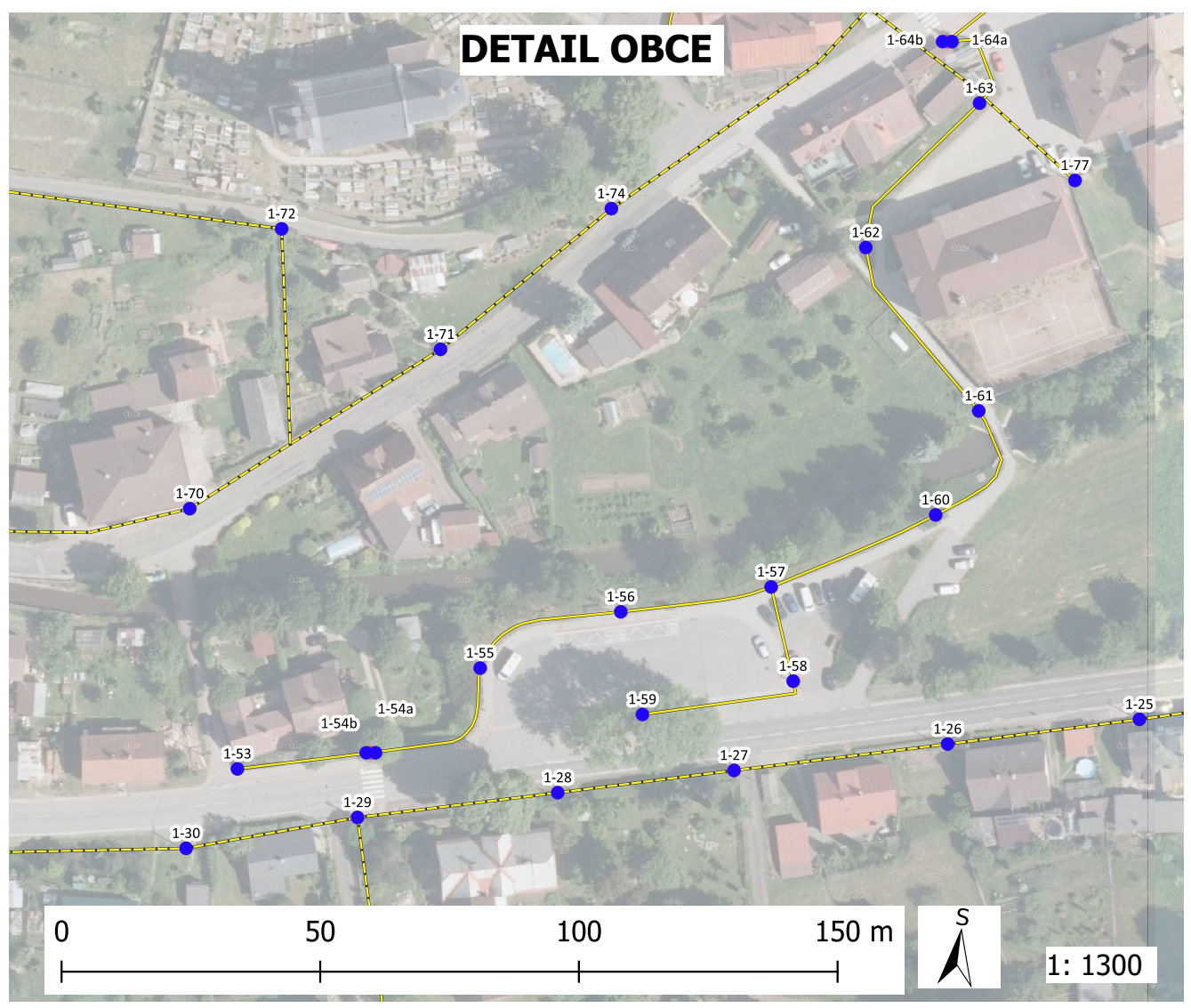
0150300450 m

1 : 5 000

S



DETAIL OBCE



050100150 m

S

1: 1300