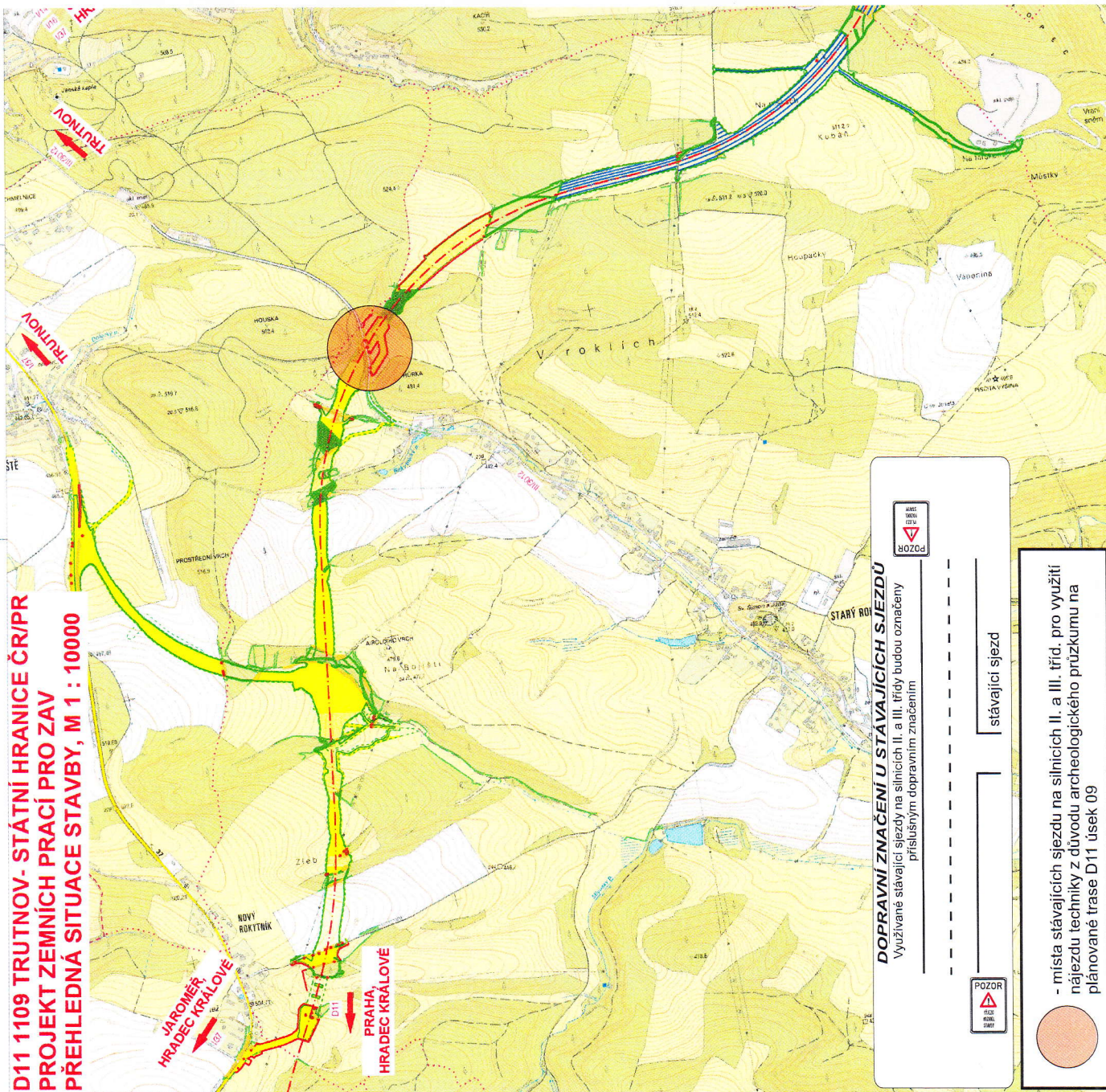


**D11 1109 TRUTNOV - STÁTNÍ HRANICE ČR/PR
PROJEKT ZEMNÍCH PRACÍ PRO ZAV
PŘEHLEDNÁ SITUACE STAVBY, M 1 : 10000**



DOPRAVNÍ ZNAČENÍ U STÁVAJÍCÍCH SJEZDŮ

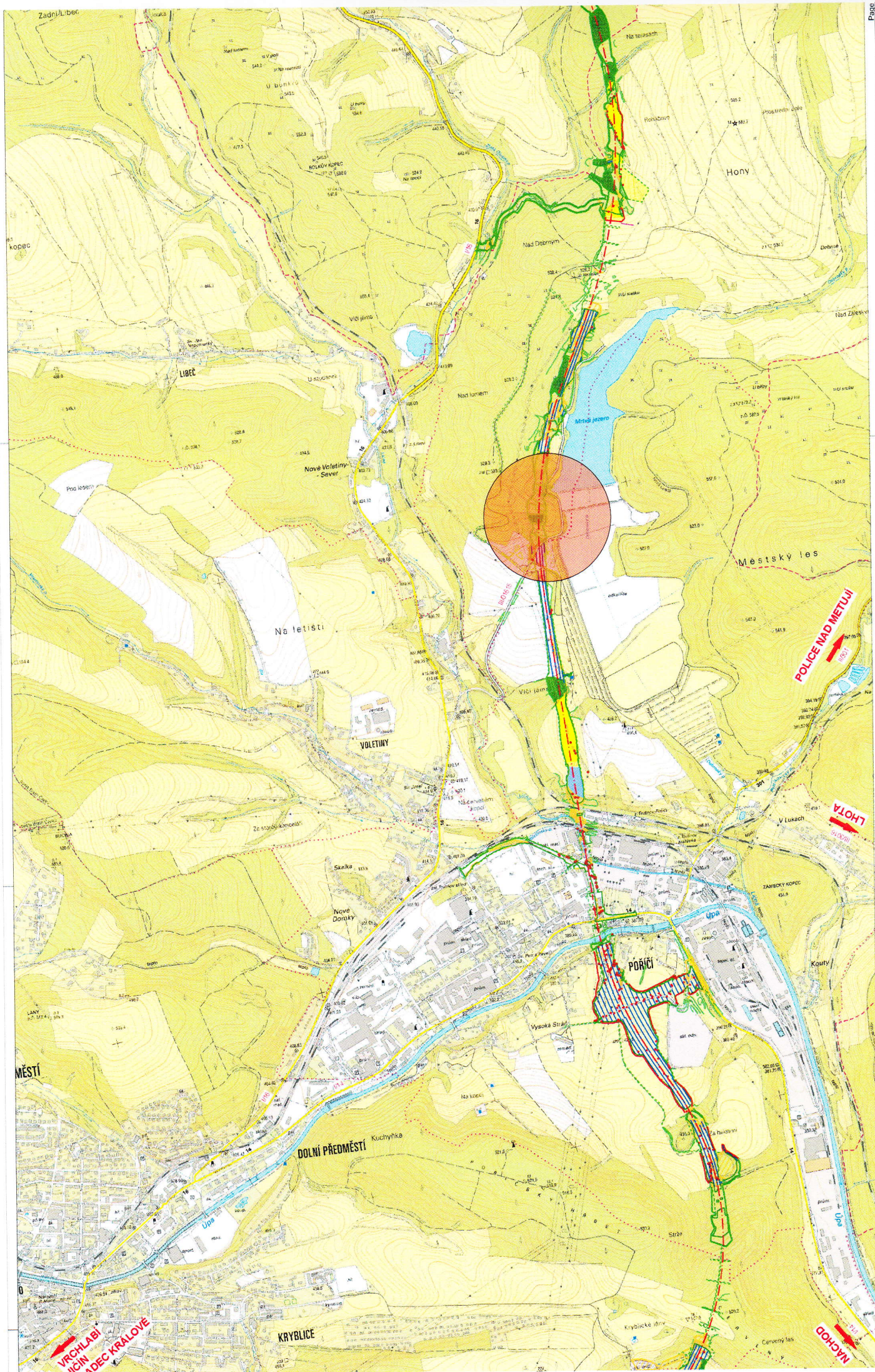
Využívají stávající sjezdy na silnicích II. a III. třídy budou označeny příslušným dopravním značením

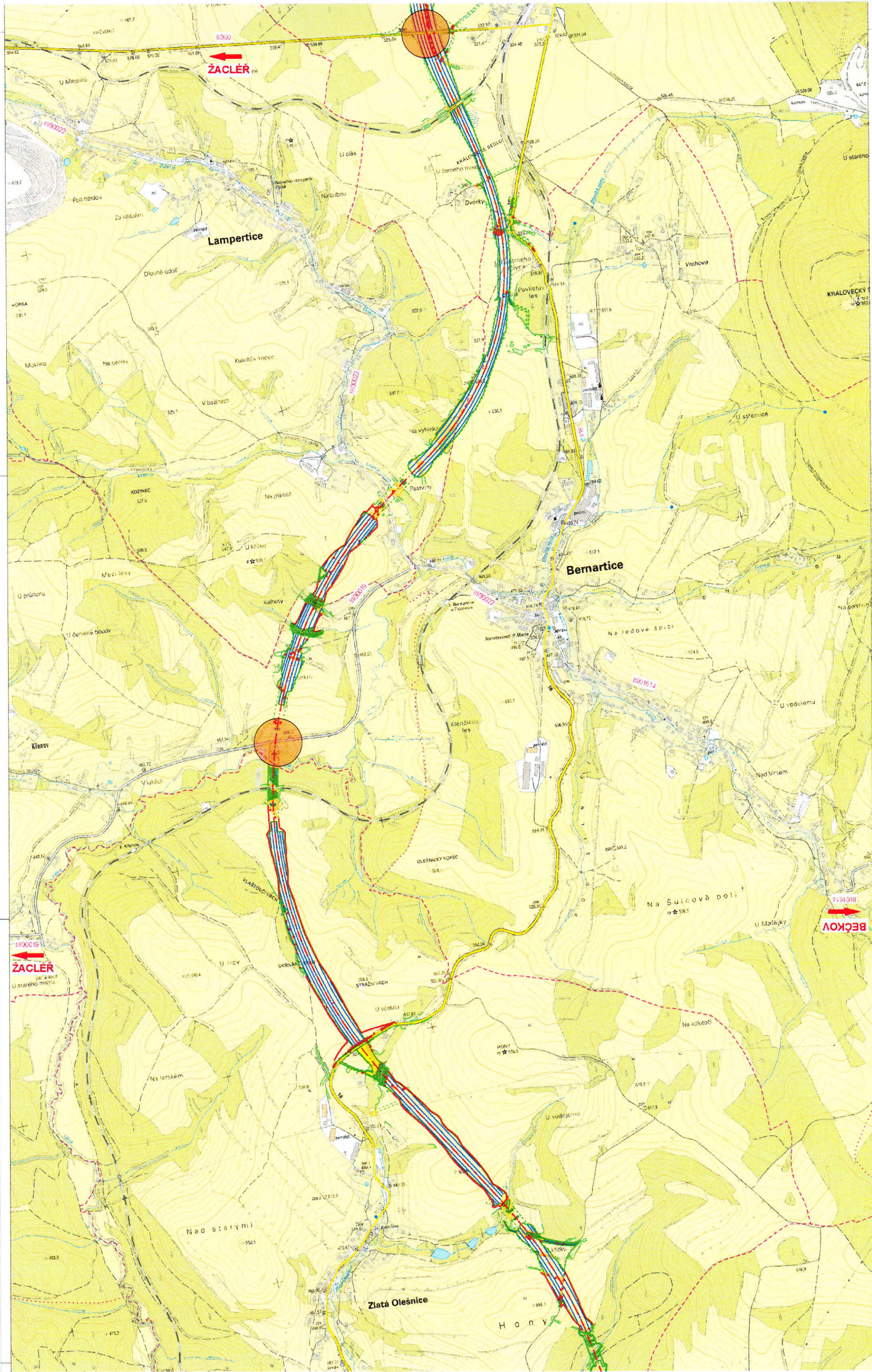


stávající sjezd

- místa stávajících sjezdů na silnicích II. a III. tříd. pro využití nájezdu techniky z důvodu archeologického průzkumu na plánované trase D11 úsek 09

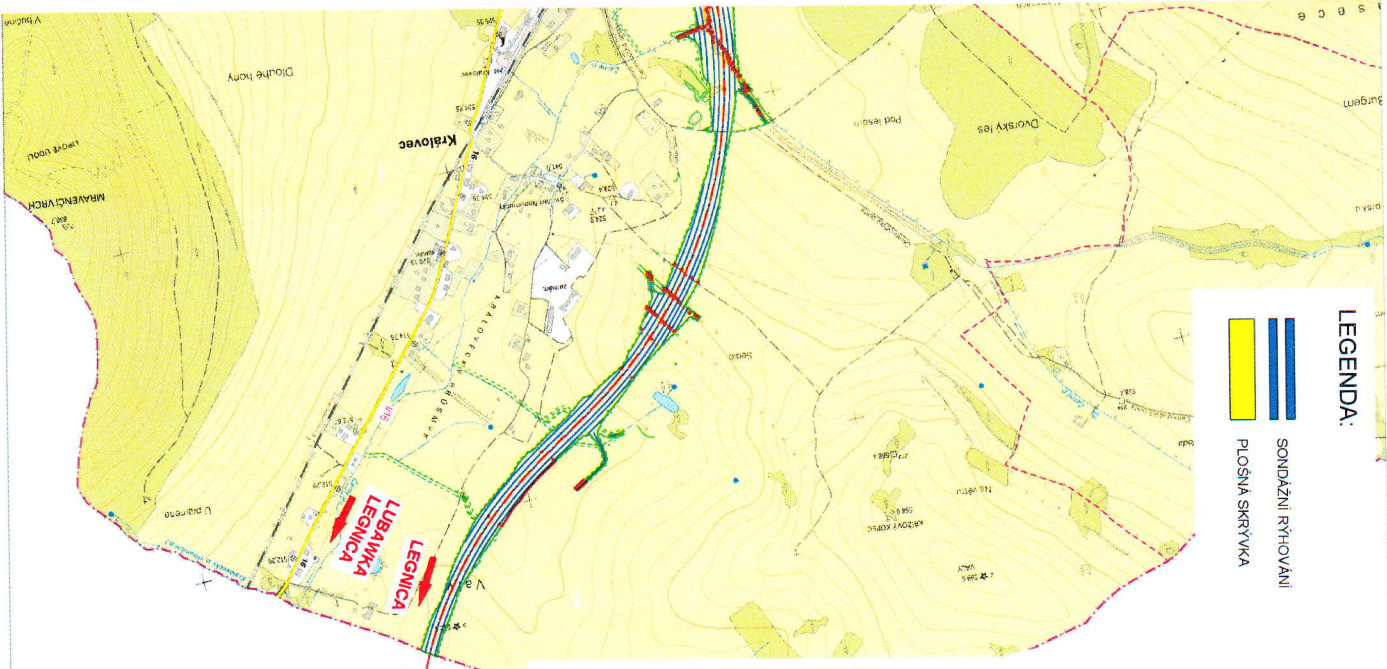




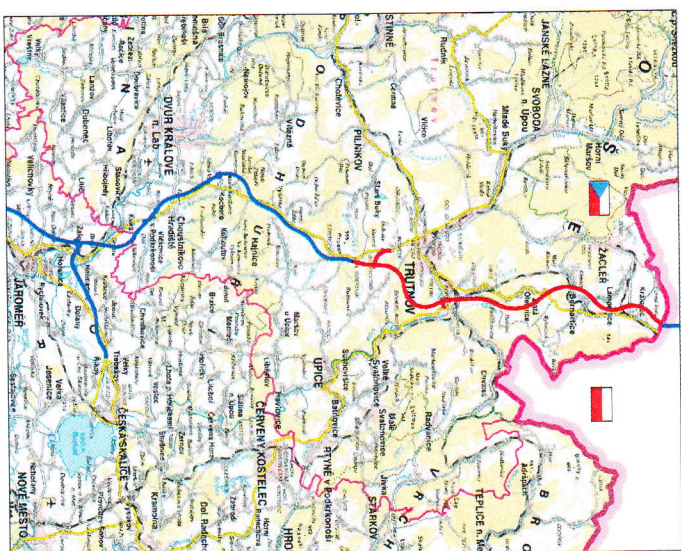


LEGENDA:

- SONDAŽNÍ RÝHOVÁNÍ
- PLOŠNÁ SKRÝVKA



ZÁKRES DO MAPY M 1 : 200 000



Soutačnický systém: S-JTSK
Výškový systém: Bpv



Ředitelství silnic a dálnic ČR
ŘSD ČR SPRÁVA Hradec Králové
Pracoviště: 401 501 41 Hradec Králové



Valbek, spol. s r.o.
Vanuova 505/17
460 07 Liberec 3



D11 1109 TRUTNOV - STÁTNÍ HRANICE ČR/PR
PROJEKT ZEMNÍCH PRACÍ PRO ZAV

Průběh	Průběh	Průběh
Výpracoval	P. BARTUŠEK	Zak. číslo
Zodp. projektant	ING. P. ŠNEJDA	Datum
Tech. kontrola	ING. T. KLIMENT	Stupeň
Alice		Počet listů
		1 : 10000
		C. přílohy
		2