



# MĚSTSKÝ ÚŘAD TRUTNOV

## Odbor výstavby

oddělení silničního hospodářství a dopravy

Doručení:  
dle rozdělovníku

Číslo jednací: MUTN 45884/2019  
Spisová zn.: 2019/4075/V/HAG  
Skartační zn.: S/5  
Spisový zn.: 280.4

Vyřizuje: Gabriela Hanusová  
Telefon: 499 803 189  
E-mail: hanusova@trutnov.cz

Datum: 21.05.2019

Podatel: **Svazek obcí Východní Krkonoše, IČO 711 88 371, Národní č.p. 199, 541 01 Trutnov**  
Podnět ke stanovení přechodné úpravy provozu na silnicích II. a III. třídy a místních komunikacích  
- maraton silničních kol "Krkonošův cyklomaraton 2019"

### VEŘEJNÁ VYHLÁŠKA

#### opatření obecné povahy

#### stanovení přechodné úpravy provozu na pozemních komunikacích

Městský úřad Trutnov, Odbor výstavby, obecní úřad obce s rozšířenou působností, jako věcně a místně příslušný správní orgán podle § 124 odst. 6 zákona č. 361/2000 Sb., o provozu na pozemních komunikacích a o změnách některých zákonů v platném znění (dále jen "zákon o silničním provozu"), na základě ustanovení § 77 odst. 1 písm. c) zákona o silničním provozu, v řízení vedeném v souladu s ustanovením § 171, podle části šesté zákona č. 500/2004 Sb., správní řád, v platném znění, (dále jen "správní řád"), k podnětu Č. j.: MUTN 44523/2019 ze dne **15.05.2019** podatele, kterým je **Svazek obcí Východní Krkonoše, IČO 711 88 371, Národní č.p. 199, 541 01 Trutnov, oznamuje, že** po posouzení podnětu, jeho projednání a následném písemném vyjádření Policie České republiky, Krajského ředitelství policie Královéhradeckého kraje, územního odboru Trutnov, dopravního inspektorátu Č.j.: KRPH-38901/Čj-2019-051006 ze dne 16.04.2019 v souladu s ustanovením § 77 odst. 5 zákona o silničním provozu a vyhláškou č. 294/2001 Sb., kterou se provádějí pravidla provozu na pozemních komunikacích, v platném znění, v návaznosti na ustanovení § 172 a § 173 odst. 1 správního řádu

#### stanoví přechodnou úpravu provozu

**na silnicích II/252, II/296, II/297, II/300, III/01412, III/30022, místních komunikacích v obci Trutnov – ulice Horská, náměstí Republiky, Úpské nábřeží, Žižkova, Komenského, Křížíkova, Barvířská, Svatojánské náměstí, Zásobní, Nová a dalších viz příložené situace v obcích Bernartice, Lampertice, Žacléř, Královec, Malá Úpa, Pec pod Sněžkou, Horní Maršov, Janské Lázně, Svoboda nad Úpou, Mladé Buky, Vlčice, Pilníkov, Staré Buky, v souvislosti s pořádáním cyklistických závodů "Krkonošův cyklomaraton 2019".**

K označení uzavírek a dopravních omezení bude užito dopravní značení v rozsahu:

**viz příloha a popis**





Na trase závodu bude dle potřeby, minimálně tři dny před závodem, umístěno dopravní značení "IP 22 Změna místní úpravy s textem "Pozor – 15.06.2019 xx:xx h – xx:xx h Silniční cyklistický závod" tak, aby byli účastníci silničního provozu o konání závodu informováni. Místo "xx:xx h" bude doplněn časový interval předpokládaného průjezdu účastníků závodu daným místem. Toto dopravní značení bude umístěno na následujících místech:

1. Před okružní křiž. na ulici Horská v Trutnově, u prodejny Billa, cca 100m před křižovatkou pro příjezd od Horního Starého Města.
2. Před okružní křižovatkou „U kina“, na sil. I/16 v ulici Na Struze v Trutnově, před připojením ulice M. Gorkého při příjezdu od ulice Pražská.
3. Před křižovatkou sil. I/14 a I/16 v ulici Náchodská v Trutnově, na sil. I/14, cca 100 před křižovatkou při příjezdu od Náchoda.
4. Před křižovatkou sil. I/16 a II/300 v Královci, na sil. II/300, cca 100m před křižovatkou při příjezdu od Žacléře.
5. U státní hranice na sil. II/252 v obci Horní Malá Úpa, část Pomezí boudy, výjezd od hranice směrem do Polska.
6. Před křižovatkou sil. II/296 a II/252 v Temném Dole, na sil. II/296, cca 100m před křižovatkou při příjezdu od Svobody nad Úpou.
7. Konec sil. II/296 v Peci pod Sněžkou, u hospody Na Peci, výjezd z obce směr Velká Úpa.
8. Před křižovatkou sil. III/2956 a III/2957 v Dolním Dvoře, cca 100m před křižovatkou při příjezdu po sil. III/2956 od Lánova.
9. Za křižovatkou sil. II/295 a III/2956 ve Vrchlabí, na sil. III/2956 ve směru do obce Strážné.
10. U okružní křižovátky v Prostředním Lánově, výjezd po sil. III/2956 směr Horní Lánov a cca 100m před křižovatkou pro příjezd po sil. I/14 od Vrchlabí.
11. U křižovátky sil. I/14 a II/297 v obci Čistá v Krkonoších, na sil. I/14 cca 100m před křižovatkou pro příjezd po sil. I/14 od Rudníku.
12. U křižovátky sil. II/296 a II/297 ve Svobodě nad Úpou, na sil. II/296, cca 100m před křižovatkou při příjezdu od Trutnova a na sil. II/297 za výjezdem z křižovátky směr Janské Lázně
13. U křižovátky sil. I/14 a II/296 v Mladých Bukách, cca 100m před křižovatkou na silnici I/14 při příjezdu od Trutnova.
14. U křižovátky sil. I/14 a III/01412 v Hetvíkovicích, cca 100m před křižovatkou na sil. I/14 při příjezdu od Vrchlabí.
15. U křižovátky sil. I/16 a III/01412 u obce Vlčice, cca 100m před křižovatkou na sil. I/16 při příjezdu od Jičína.
16. U okruž. Křižovátky sil. I/14, I/16, a I/37, cca 100m před křižovatkou na sil. I/16 při příjezdu od ulice Pražská a na sil. I/37 při příjezdu od Hradce Králové.

Vjezd na uzavřený okruh dětského závodu v ulici Zásobní a Horská bude v době probíhajících závodů uzavírán dopravním značením "B 1 Zákaz vjezdu všech vozidel v obou směrech", dopravním zařízením "Z 2 Zábрана pro označení uzavírky" a za pomoci hlídek Městské policie Trutnov, případně řádně poučených pořadatelů.

Velikost dopravního značení:	základní rozměrová řada
Technické provedení:	retroreflexní, třída R 1,
Katastrální území:	Trutnov, Lampertice, Žacléř, Královec, Horní Malá Úpa, Dolní Malá Úpa, Velká Úpa I, Velká Úpa II, Pec pod Sněžkou, Černá Hora v Krkonoších, Janské Lázně, Maršov I, Svoboda nad Úpou, Mladé Buky, Vlčice u Trutnova, Pilníkov III, Dolní Staré Buky, Volanov
Důvod:	pořádání cyklistického závodu
Úsek:	hlavní závod - silnice II/252, II/296, II/297, II/300, III/30022, III/01412, místní komunikace – ulice Horská, náměstí Republiky, Úpské nábřeží, Žižkova, Komenského, Křižíkova, Barvířská, Svatojánské náměstí, Zásobní, Nová a další viz příložené situace dětské závody – uzavřený okruh ulice Horská a Zásobní.
Platnost úpravy:	<b>15.06.2019 dle časového průběhu závodů</b>
Provedení dopravního značení:	svislé – přenosné dopravní značení a dopravní zařízení



Druh úpravy: přechodná

Osoba odpovědná za řádné provedení dopravního značení: Ivan Vetterle, tel. č. 602 656 058.

**Před startem závodu budou, všichni jeho účastníci, důrazně upozorněni na skutečnost, že se závod koná za plného silničního provozu. Toto poučení bude prokazatelně doloženo, např. podpisem při prezentaci závodníků.**

Dopravní značení, případně dopravní zařízení bude provedeno přesně dle schváleného přiloženého schéma, nebo situačního plánu, pokud je nedílnou součástí tohoto stanovení, nebo podle slovního popisu uvedeného v tomto stanovení.

Časový interval na jednotlivých dopravních značkách bude zvolen dle doby předpokládaného průjezdu účastníků závodu daným místem.

Dopravní značení, případně dopravní zařízení bude umístěno v souladu se zákonem o silničním provozu a vyhláškou č. 294/2015 Sb., kterou se provádějí pravidla silničního provozu na pozemních komunikacích, v souladu s TP 65 – "Zásady pro dopravní značení na pozemních komunikacích" ze dne 31.07.2013.

Nepřehledné úseky a místa připojení silnic, místních a účelových komunikací budou vždy zabezpečeny pořadatelem ve výstražné vestě. V případě průjezdu skupiny označené na začátku a konci doprovodnými vozidly, budou pořadatelé oprávněni zastavovat i provoz na silnici nebo místní komunikaci, po které je veden vlastní závod. Pro případné zastavování budou pořadatelé vybaveni výstražnou vestou a zastavovacím terčem Z8b.

V případě zastavování provozu na silnicích II. a III. třídy v době průjezdu čelní a hlavní skupiny závodu, označené vozidly policie a pořadatelů, budou pořadatelé dále vybaveni dopravním značením B 1 + Z 2, které budou na nezbytnou dobu oprávněni umístit na vozovku.

Na křižovatkách vytipovaných zástupci organizátora a Policie ČR, při společné prohlídce trasy, bude dohodnuto zajištění přítomnosti příslušníků Policie ČR, popřípadě strážníků Městské policie Trutnov. Pořadatel zajistí dostatečnou personální kapacitu pro případné nahrazení dohodnutých hlídek PČR pořadatelí, z důvodu nemožnosti zaručení všech dohodnutých hlídek, v případě jejich jiných naléhavých úkolů.

Během konání sportovní akce nesmí dojít ze strany organizátorů k ohrožení bezpečnosti provozu na pozemních komunikacích. Pravidelnou kontrolou odpovědných osob bude dbáno o neporušenost a úplnost navrženého přechodného dopravního značení, po celou dobu trvání sportovní akce.

Dopravní značení a dopravní zařízení provedete jako svislé dle přiložené ověřené situace, která je nedílnou součástí tohoto stanovení.

Viditelnost dopravního značení musí být v obci zajištěna ze vzdálenosti 50m a mimo obec ze vzdálenosti 100 m.

Přechodné dopravní značení musí být umístěno na sloupcích červeno-bíle pruhovaných, spodní okraj přenosné značky musí být min. 0,6m nad niveletou vozovky a nesmí zasahovat do průjezdního profilu komunikace.

Neprodleně po ukončení závodu musí být přenosné dopravní značení odstraněno a obnoveno původní dopravní značení pro místní úpravu provozu, které bylo po dobu závodu zakryté.

Barevně i provedením musí dopravní značky odpovídat přílohám vyhlášky č. 294/2015 Sb., ČSN EN 12899-1 a ČSN 1463-1.

**Toto stanovení není použitelné samostatně, ale pouze jako součást rozhodnutí o uzavírce, které bude v této věci vydávat zdejší správní úřad.**



**V souladu s § 77 odst. 5 zákona o silničním provozu v platném znění, nabývá toto opatření obecné povahy účinnosti pátým dnem po vyvěšení na úřední desce orgánu, který písemnost doručuje.**

## **Odůvodnění**

Na základě podnětu Č. j.: MUTN 44523/2019, který dne **15.05.2019**, podal **Svazek obcí Východní Krkonoše, IČO 711 88 371, Národní č.p. 199, 541 01 Trutnov**, stanovil Městský úřad Trutnov, Odbor výstavby, věcně a místně příslušný správní orgán, přechodnou úpravu provozu na pozemních komunikacích. Jedná se o použití dopravního značení na silnicích II/252, II/296, II/297, II/300, III/30022, III/01412 a místních komunikacích – ulice Horská, náměstí Republiky, Úpské nábřeží, Žižkova, Komenského, Křižkova, Barvířská, Svatojánské náměstí, Zásobní a dalších viz situace v obcích Trutnov, Zlatá Olešnice, Bernartice, Lampertice, Žacléř, Královec, Malá Úpa, Pec pod Sněžkou, Horní Maršov, Janské Lázně, Svoboda nad Úpou, Mladé Buky, Vlčice, Pilníkov, Staré Buky, v souvislosti s pořádáním cyklistických závodů "Krkonošův cyklomaraton 2019". Dopravní značení bude umístěno ve výše uvedeném termínu, dle grafického znázornění v příloze. Dopravní značení a dopravní zařízení bude umístěno v souladu se zákonem o silničním provozu a vyhláškou č. 294/2015 Sb., kterou se provádějí pravidla provozu na pozemních komunikacích. K podnětu bylo doloženo grafické zpracování navrhované přechodné úpravy provozu. Podnět byl ve smyslu § 77 odst. 3 zákona o silničním provozu projednán s Policií České republiky, Krajským ředitelstvím policie Královéhradeckého kraje, územním odborem Trutnov, dopravním inspektorátem, který k tomuto návrhu vydal písemné vyjádření Č.j.: KRPH-38901/Čj-2019-051006-VJ dne 16.04.2019.

Na základě podnětu podatele a po posouzení jeho podnětu, stanovil Městský úřad Trutnov, odbor výstavby, z důvodu zajištění bezpečnosti provozu na pozemních komunikacích, přechodnou úpravu provozu na pozemních komunikacích tak, jak je výše uvedeno.

V zájmu hospodárnosti správního řízení a vzhledem k tomu, že se jedná o krátkodobou postupně prováděnou uzavírku, nepožaduje správní orgán zveřejnění opatření obecné povahy na úředních deskách všech obecních úřadů, jejichž správních obvodů se týká. Posílá ho však těmto obcím na vědomí a žádá o zveřejnění způsobem v místě obvyklým.

**V souvislosti s výrokem tohoto opatření obecné povahy je třeba upozornit, že toto stanovení přechodné úpravy provozu není možné použít samostatně, ale pouze společně s vydaným rozhodnutím o povolení zvláštního užívání pozemních komunikací, případně společně s rozhodnutím o uzavírce, vydaným v předmětné věci zdejším správním úřadem.**

**Dopravní značení pak musí být osazeno v souladu s tímto vydaným rozhodnutím.**

## **Poučení**

Opatření obecné povahy se doručuje veřejnou vyhláškou dle § 25 správního řádu, vyvěšením na úřední desce MÚ Trutnov, Slovanské nám. 165, 541 16 Trutnov (elektronické i listinné).

**Opatření obecné povahy nabývá účinnosti pátým dnem po dni vyvěšení veřejné vyhlášky.**

Dle § 173 odst. 2 zákona 500/2004 Sb., správní řád, nelze proti opatření obecné povahy podat opravný prostředek.

*(otisk úředního razítka)*

*(vlastnoruční podpis)*

z p. Gabriela Hanusová  
referent oddělení silničního  
hospodářství a dopravy

## **Příloha**

6 x ověřená situace



Toto oznámení musí být v souladu s § 25 správního řádu vyvěšeno po dobu 15 dnů na úřední desce orgánu, který písemnost doručuje a zveřejněno způsobem umožňujícím dálkový přístup. Poslední den této lhůty je dnem doručení.

Bude sejmuto: .....

Vyvěšeno dne: .....

Sejmuto dne: .....

.....

Razítko, podpis oprávněné úřední osoby potvrzující vyvěšení a sejmutí na úřední desce a zveřejnění způsobem umožňujícím dálkový přístup.

## Rozdělovník

Na úřední desce vyvěsí

- MÚ Trutnov, Slovanské náměstí 165, 541 16 Trutnov  
(termín vyvěšení na této desce je rozhodný z hlediska řádného doručení předmětného opatření obecné povahy)

Na vědomí

účastníci (dodejky)

- Svazek obcí Východní Krkonoše, IDDS: 6sda9p
- Správa silnic Královéhradeckého kraje, IDDS: 6m8k8ey
- Ředitelství silnic a dálnic ČR, Správa Hradec Králové, IDDS: zjq4rhz

dotčené správní úřady

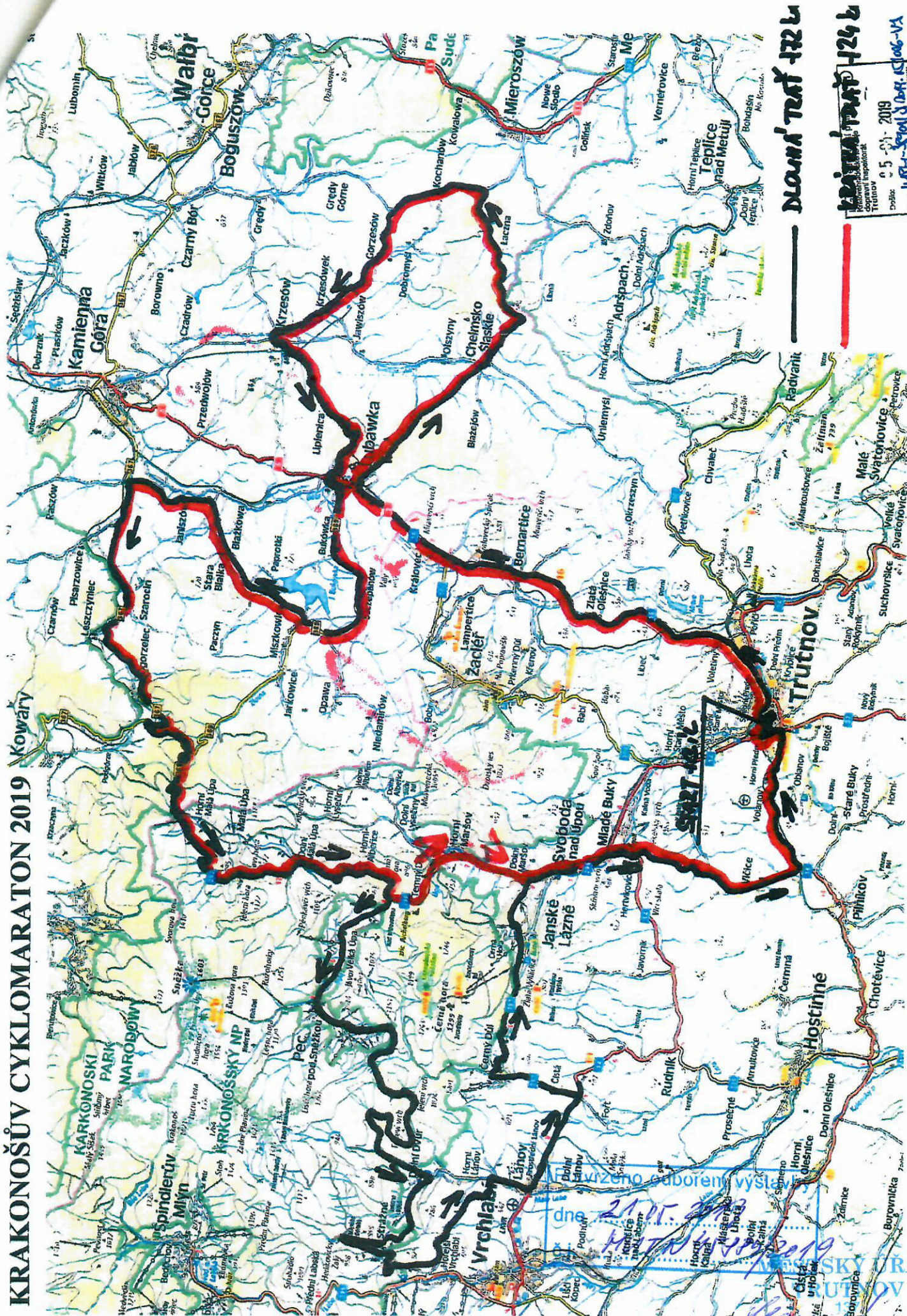
- Policie České republiky, Krajské ředitelství Policie Královéhradeckého kraje, územní odbor Trutnov, dopravní inspektorát, IDDS: urnai6d

ostatní

- Město Trutnov, Městská policie Trutnov, Slovanské náměstí č.p. 165, Vnitřní Město, 541 01 Trutnov
- Město Trutnov, zastoupené Ing. Štěpánkou Musilovou, vedoucí Odboru majetku města, Slovanské náměstí č.p. 165, Vnitřní Město, 541 01 Trutnov
- Obec Vlčice, IDDS: we3ed3p
- Město Žacléř, IDDS: sqnby29
- OBEC MALÁ ÚPA, IDDS: q95a96a
- Městys Mladé Buky, IDDS: sa2b36e
- Město Svoboda nad Úpou, IDDS: z8dbqhm
- Obec Horní Maršov, IDDS: js2bd78
- Město Pilníkov, IDDS: xecbjcu
- Město Janské Lázně, IDDS: 4bfbycd
- Obec Staré Buky, IDDS: eiua6b6
- Obec Královec, IDDS: ymab386
- Obec Lampertice, IDDS: 6qza6tu
- Obec Bernartice, IDDS: reea6kx
- Obec Zlatá Olešnice, IDDS: ks9bnai
- Město Pec pod Sněžkou, IDDS: sdxausc



# KRAKONOŠŮV CYKLOMARATON 2019 Kowary



Upraveno dle výškových údajů  
 dne 21.05.2019  
 KRAKONOŠŮV CYKLOMARATON 2019  
 Kowary



৭৮



Krajské ředitelství policie  
Královéhradeckého kraje  
dopravní inspektorát  
Trutnov

Došlo: 05-04-2019

Č. j.: 15879/10-2019

Počet listů: 4 přílohy








2.2.4.1



MĚSTSKÝ ÚŘAD  
TRUTNOV  
137





Potvrzeno odborem výstavby  
dne 21. 05. 2019  
č.j. M/1545/2019

MĚSTSKÝ ÚŘAD  
TRUTNOV  
137

0 25 50 75 m

<https://mapy.cz/zakladni?x=15.9102533&y=50.5632328&z=18>



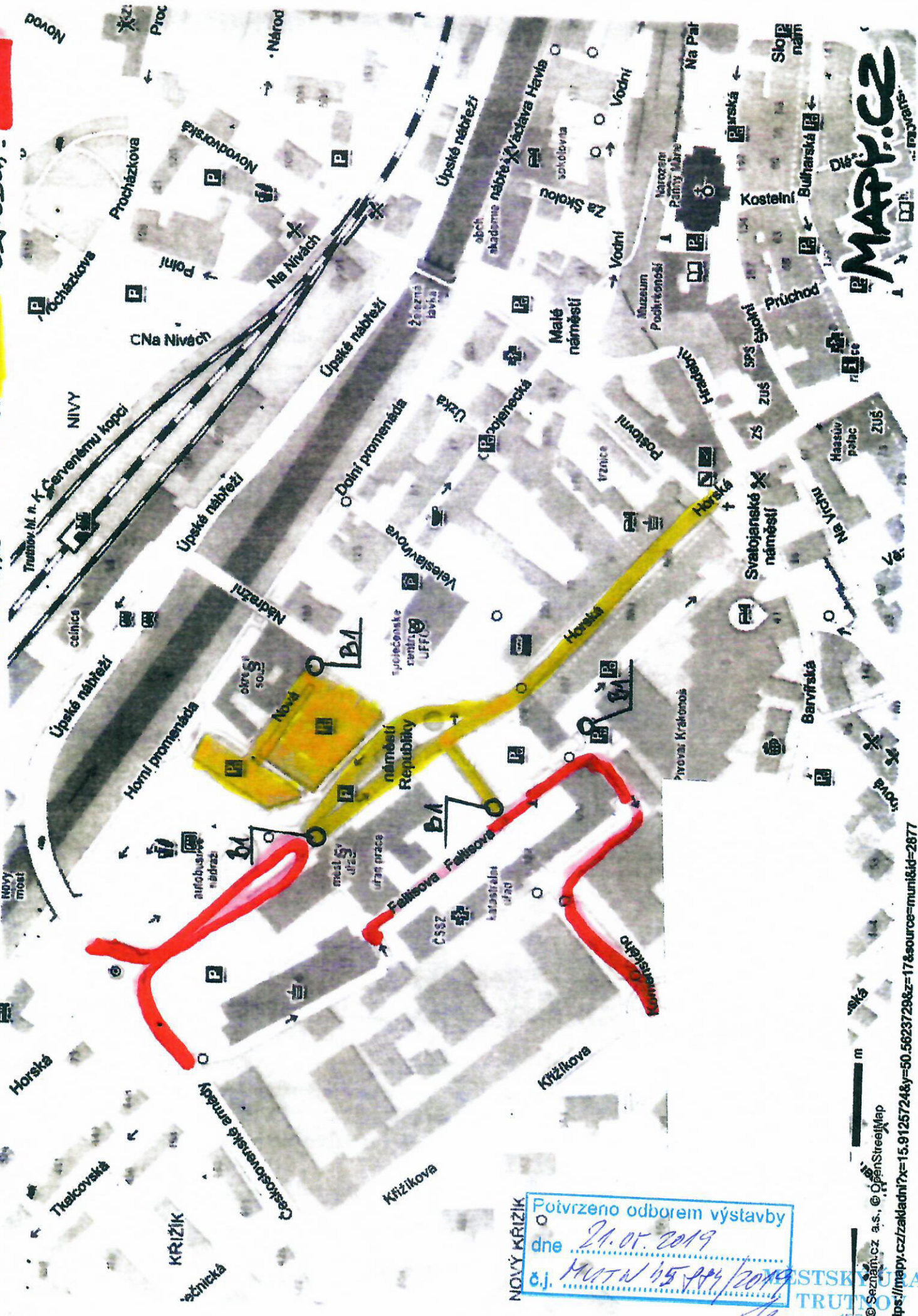
ONÍŽDĚLA:

UZAVIDĚLA:

Trutnov - Mapy.cz

Trutnov - Mapy.cz

20.05.2019



Potvrzeno odborem výstavby  
dne 21.05.2019  
č.j. M/1715/2019

MAPY.CZ

© Seznam.cz a.s., © OpenStreetMap

<https://mapy.cz/zakladni?x=15.9125724&y=50.5623728&z=17&source=muni&id=2877>