

Podkladová data © ČÚZK, 2021

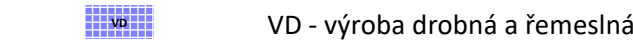
JEVY ZÁVAZNÉ / SCHVALOVANÉ OZNAČENÍ PLOCH ZMĚN




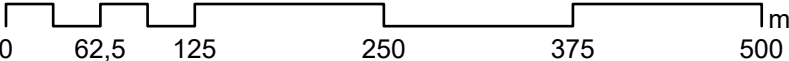
PLOCHY

PLOCHY S ROZDÍLNÝM ZPŮSOBEM VYUŽITÍ

PLOCHY VÝROBY A SKLADOVÁNÍ



1 : 5 000



ZMĚNA č. 1 ÚP DOBROVÍZ

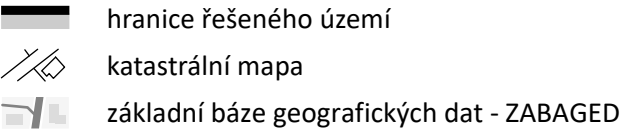
název výkresu

KOORDINAČNÍ VÝKRES

číslo výkresu

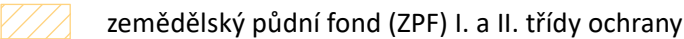
II.1

JEVY INFORMATIVNÍ PRVKY MAPOVÉHO DÍLA



LIMITY VYUŽITÍ ÚZEMÍ

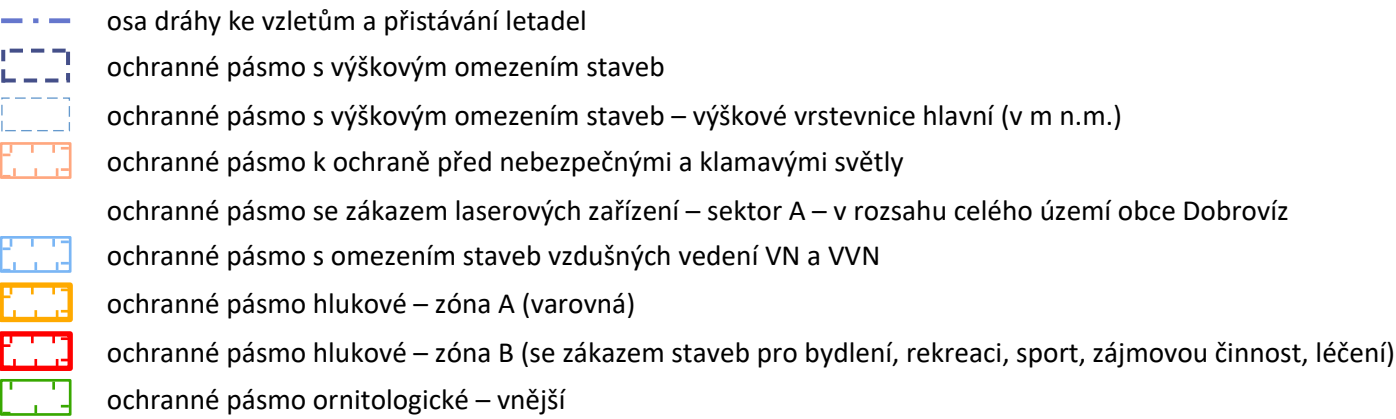
OCHRANA ZEMĚDĚLSKÉHO PŮDNÍHO FONDU



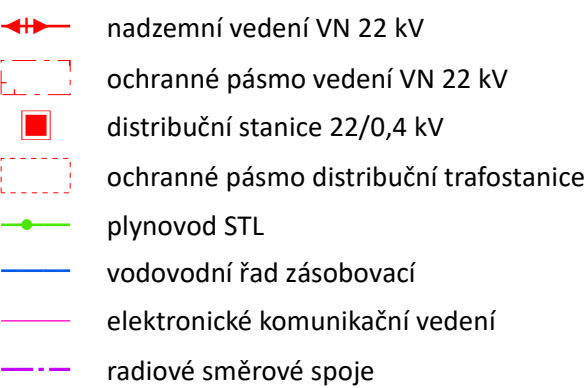
OCHRANA ARCHEOLOGICKÉHO DĚDICTVÍ

území s archeologickými nálezy III. kategorie – zbytek správního území obce Dobrovíz

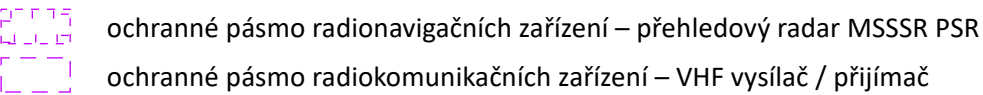
OCHRANA DOPRAVNÍ INFRASTRUKTURY



OCHRANA TECHNICKÉ INFRASTRUKTURY



OCHRANA NAVIGAČNÍCH ZAŘÍZENÍ LETIŠTĚ PRAHA/RUZYŇ



OCHRANA ZÁJMŮ MINISTERSTVA OBRANY

celé správní území obce Dobrovíz je situováno ve vymezeném území leteckých zabezpečovacích zařízení Ministerstva obrany

celé správní území obce Dobrovíz je situováno v ochranném pásmu radiolokačního zařízení Ministerstva obrany

celé správní území obce Dobrovíz je zájmovým územím Ministerstva obrany z hlediska povolování vyjmenovaných druhů staveb