






Podkladová data © ČÚZK, 2021

JEVY INFORMATIVNÍ

-  hranice řešeného území
-  katastrální mapa
-  základní báze geografických dat - ZABAGED


JEVY ZÁVAZNÉ / SCHVALOVANÉ OZNAČENÍ PLOCH ZMĚN

-  STABILIZOVANÉ PLOCHY
 -  PLOCHY ZMĚN
 -  ÚZEMNÍ REZERVY
-  plocha zastavitelná


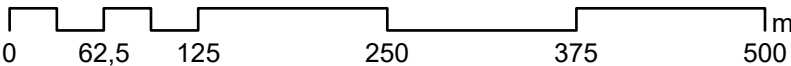
PLOCHY

PLOCHY S ROZDÍLNÝM ZPŮSOBEM VYUŽITÍ

PLOCHY VÝROBY A SKLADOVÁNÍ

-  VD - výroba drobná a řemeslná

1 : 5 000



ZMĚNA Č. 1 ÚP DOBROVÍZ

název výkresu

HLAVNÍ VÝKRES

číslo výkresu

I.2