



**Městský úřad Černošice**

**Odbor stavební úřad - oddělení dopravy a správy komunikací**

Podskalská 19  
120 00 Praha 2

**Spis. ZN.** výst.: 31734/2021/Hor/Zbuzany  
**Č.j.:** MUCE 148384/2025 OSU  
**vyřizuje:** Jana Balejová, kancelář č.dv.110  
**tel./e-mail:** 722 974 977 / jana.balejova@mestocernosice.cz

V Praze dne 30. 7. 2025

## **VEŘEJNÁ VYHLÁŠKA**

### **OZNÁMENÍ O NÁVRHU OPATŘENÍ OBECNÉ POVAHY**

#### **PRO STANOVENÍ MÍSTNÍ ÚPRAVY PROVOZU**

Městský úřad Černošice, OSÚ-oddělení dopravy a správy komunikací (dále jen "správní orgán") příslušný podle § 124 odst. 6 zákona č. 361/2000 Sb., o provozu na pozemních komunikacích a o změnách některých zákonů (zákon o silničním provozu), zahájil dne 26. 5. 2025 řízení o návrhu opatření obecné povahy podle ust. § 171 a násl. § 173 zákona č.500/2004 Sb., správní řád, ve znění pozdějších předpisů (dále jen „správní řád“) a podle § 77 odst. 1 písm. c), § 77 odst. 5 zákona o silničním provozu č. 361/2000 Sb., ve znění pozdějších předpisů a vyhlášky č. 294/2015 Sb., kterou se provádí zákon o silničním provozu, předkládá návrh opatření obecné povahy, který dne 26. 5. 2025 podala

**Obec Zbuzany, IČ 00640221, Na Návsí 1, 252 25 Zbuzany**

ve věci

**stanovení místní úpravy provozu na pozemních komunikacích,  
na místních komunikacích ul. Krátká, U Kovárny, Nádražní, V Alejíčkách,  
Klikatá, Na Dražkách, U Menhiru I v obci Zbuzany,**

*spočívající v osazení svislého dopravního značení (dále SDZ).*

**Komunikace:**

**ulice Nádražní**

**Osadit SDZ:**

„B32“ Jiný zákaz s textem „PRŮJEZD ZAKÁZÁN“ + dodatková tabulka „E13“ s textem „MIMO a symbol č. 217“ Jízdní kolo za křížením se silnicí č. III/00516, dle návrhu č. 1

**V úseku:**

**Komunikace:**

**ulice Na Dražkách**

**Osadit SDZ:**

„B32“ Jiný zákaz s textem „PRŮJEZD ZAKÁZÁN“ + dodatková tabulka „E13“ s textem „MIMO a symbol č. 217“ Jízdní kolo za křížením se silnicí č. III/00516, dle návrhu č. 2

**V úseku:**

**Komunikace:**

**ulice V Alejíčkách**

**Osadit SDZ:**

„B32“ Jiný zákaz s textem „PRŮJEZD ZAKÁZÁN“ + dodatková tabulka „E13“ s textem „MIMO a symbol č. 217“ Jízdní kolo za křížením se silnicí č. III/00511, dle návrhu č. 3

**V úseku:**

**Komunikace:**

**ulice Klikatá**

**Osadit SDZ:**

„B32“ Jiný zákaz s textem „PRŮJEZD ZAKÁZÁN“ + dodatková tabulka „E13“ s textem „MIMO a symbol č. 217“ Jízdní kolo za křížením se silnicí č. III/00511, dle návrhu č. 4

**V úseku:**

**Komunikace:****ulice Krátká****Osadit SDZ:**

„IP4b“ Jednosměrný provoz

**V úseku:**

za křížením s ulicí na Dražkách, dle návrhu č. 5

**Osadit SDZ:**

„B2“ Zákaz vjezdu všech vozidel

**V úseku:**

za křížením se silnicí č. III/00516, dle návrhu č. 5

**Komunikace:****ulice U Kovárny****Osadit SDZ:**

„IP4b“ Jednosměrný provoz – 2x

**V úseku:**

za křížením s ulicí U Menhiru I. a U Menhiru II, dle návrhu č. 6

**Osadit SDZ:**

„B2“ Zákaz vjezdu všech vozidel – 2x

**V úseku:**

za křížením s ulicí V Zahradě a U Menhiru I (vpravo ve směru k ulici U Menhiru II), dle návrhu č. 6

**Komunikace:****ulice U Menhiru I****Osadit SDZ:**

„A9“ Provoz v obou směrech

**V úseku:**

za křížením s ulicí U Kovárny, dle návrhu č. 6

Osazení dopravního značení bude realizováno dle situací dopravního opatření, které jsou nedílnou součástí tohoto návrhu.

**Odůvodnění**

Městský úřad Černošice, OSÚ – oddělení dopravy a správy komunikací obdržel výše uvedený návrh žadatele, Obec Zbuzany, IČ 00640221, Na Návsí 1, 252 25 Zbuzany, na místní úpravu silničního provozu dne 26. 5. 2025.

Zdůvodnění žadatele k jednotlivým návrhům k osazení předmětného dopravního značení:

- *návrh č. 1–4:* Navržené dopravní značení má za cíl zamezit průjezdu motorových vozidel zkratkou přes obytné a zklidněné zóny a tím zvyšovat dopravní zátěž v těchto zónách. To má za následek výrazně zvýšené riziko nehodovosti a zároveň i zhoršení životního prostředí. Výjimka je povolena pro kola, protože naopak využití zklidněných komunikací cyklisty místo komunikací se silným provozem motorových vozidel přispívá k bezpečnosti a plynulosti silniční dopravy. Umístění dopravního značení B 32 v ulici U Kovárny u křížení s ulicí Jinočanskou se nenavrhuje, protože se jedná o neprůjezdnou oblast, kde je toto značení nadbytečné.
- *návrh č. 5:* V ulici Krátká se navrhuje zjednosměrnění od ulice Na Dražkách do ulice Jinočanská s ohledem na omezenou šíři ulice a parkující vozidla. Zároveň navržené značení odpovídá dopravnímu značení z minulosti, na které jsou místní obyvatelé zvyklí. Obousměrný provoz cyklistů se nenavrhuje s ohledem na minimální potřebu cyklistů tuto trasu využívat a na nevýznamné rozdíly v délce proti jiným trasám. Zajištění bezpečného průjezdu cyklistů v obou směrech by vyžadovalo omezení parkování vozidel. Žadatel se domnívá, že potřeby cyklistů neodůvodňují potřebu regulovat parkování vlastníků přilehlých nemovitostí.
- *návrh č. 6:* V ulici U Kovárny se navrhuje zjednosměrnění v úseku od ulice U Menhiru II po ulici V Zahradě. Důvodem je skutečnost, že tato komunikace je po celé své délce velmi úzká (šířka 3,5 m až 4 metry), nemá chodníky, obsahuje několik oblouků a její přehlednost je výrazně omezena neprůhledným oplocením přilehlých nemovitostí a vzrostlou vegetací lemující její okraje. S ohledem na současnou šířku a technický stav komunikace není možné bezpečně vymezit zvláštní jízdní pruh pro cyklisty v protisměru. Zároveň charakter komunikace, především její nízká přehlednost, neumožňuje zajistit bezpečný obousměrný provoz cyklistů. Změna by vedla k výraznému zvýšení rizika dopravních nehod. Objížďku v délce cca 115 m po frekventovanější, ale přehlednější Jinočanské ulici do ulice Na Dražkách považuje žadatel za výrazně méně nebezpečnou než protisměrnou jízdu ulicí U Kovárny. Předmětný úsek ulice U Kovárny nelze zcela uzavřít pro provoz motorových vozidel a udělat z ní cestu jen pro pěší a cyklisty, protože ulice U Menhiru I a U Menhiru II

by se staly slepými bez koncového obratiště, což by bylo z hlediska dopravní obslužnosti nežádoucí.

K žádosti bylo doloženo souhlasné stanovisko Policie České republiky, Krajského ředitelství policie Středočeského kraje, Územní odbor Praha venkov – ZÁPAD, DI dne 30. 7. 2025 č. j. KRPS-199869-2/ČJ-2025-011606-KI.

V souladu s ust. § 172 odst. 4 správního řádu může kdokoli k návrhu uplatnit písemné připomínky, jestliže se domnívá, že jeho práva a povinnosti mohou být tímto opatřením dotčeny.

Do podkladů lze nahlížet na:

Městském úřadě Černošice, OSÚ – oddělení dopravy a správy komunikací, Podskalská 19, 120 00 Praha 2, č. dveří 110 v 1. patře v úřední dny pondělí od 8:00 do 12:00 a středa od 13:00 do 17:00 hod., v ostatní dny na základě předchozí vzájemné telefonické dohody s odpovědným referentem.

Městský úřad Černošice, OSÚ – oddělení dopravy a správy komunikací jako příslušný správní orgán podle ust. § 172 odst. 1 správního řádu

### VYZÝVÁ

dotčené osoby, aby k návrhu opatření obecné povahy podávaly připomínky a námítky, a to ve lhůtě do 30 dnů ode dne zveřejnění tohoto návrhu na úřední desce města Černošice.

Jana Balejová  
referent oddělení dopravy  
a správy komunikací OSU  
Městský úřad Černošice  
"otisk úředního razítka"

S žádostí o zveřejnění dokumentu na úřední desce a zaslání s potvrzením o vyvěšení zpět na MěÚ Černošice.

**Toto oznámení musí být vyvěšeno po dobu 30 dnů na úřední desce: MěÚ Černošice, OÚ Zbuzany.**

Vyvěšeno dne: .....

Sejmuto dne: .....

Razítko, podpis orgánu, který potvrzuje vyvěšení a sejmutí oznámení.

### Obdrží:

účastníci (dodejky):

Obec Zbuzany, IDDS: b5nange

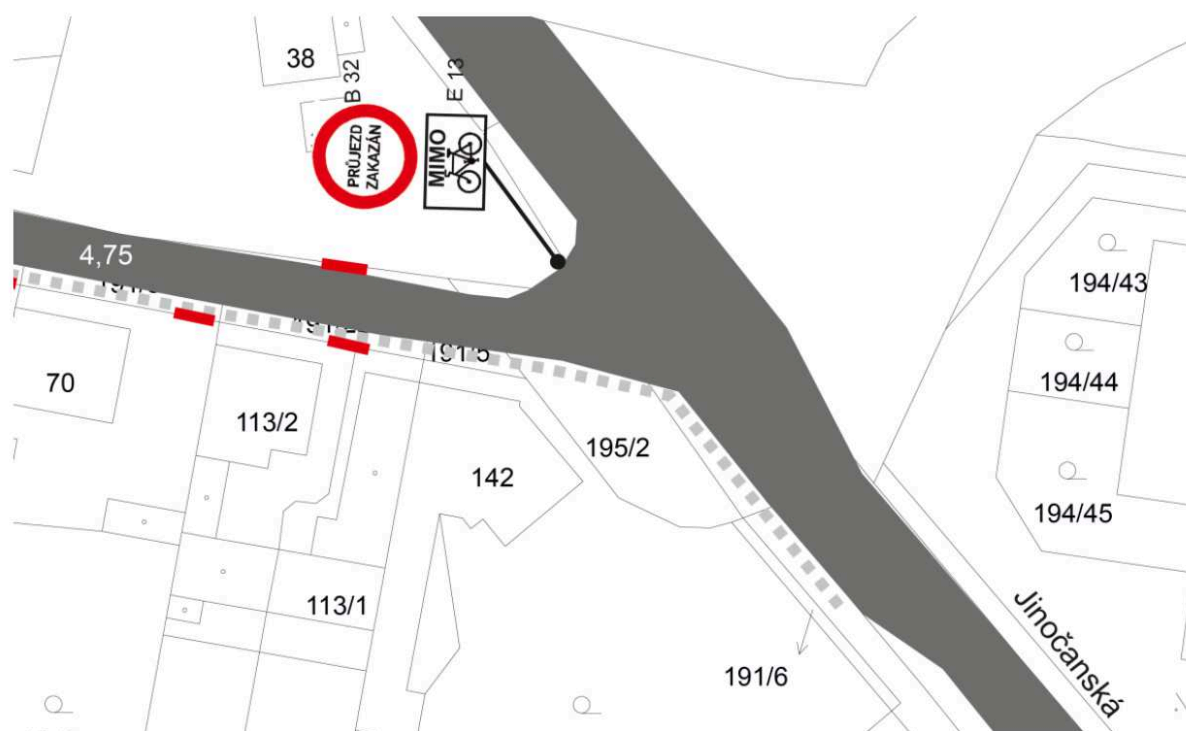
sídlo: Na Návsí č.p. 1, Zbuzany, 252 25 Jinočany

dotčené správní úřady

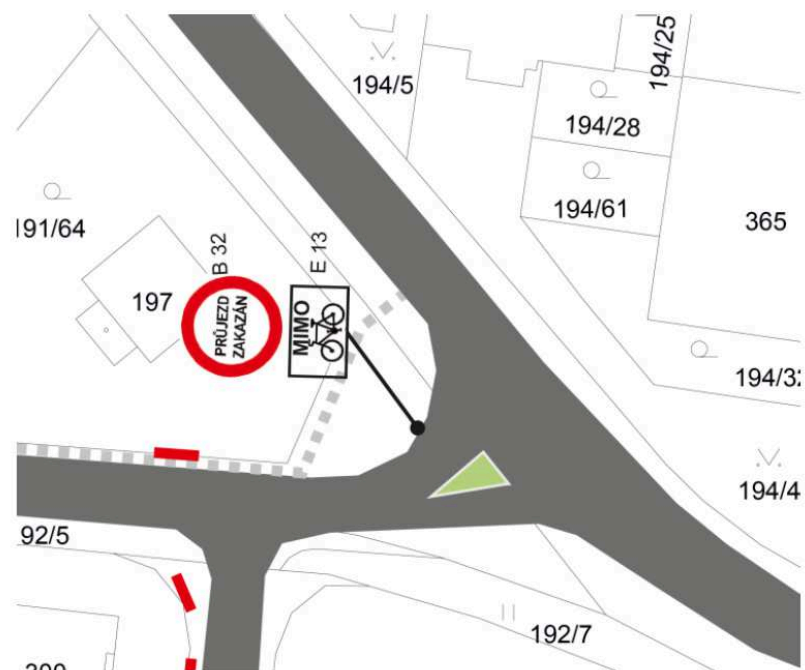
Krajské ředitelství policie Středočeského kraje, Územní odbor Praha – venkov ZÁPAD, DI,  
IDDS: 2dtai5u

sídlo: Zborovská č.p. 13, 150 00 Praha 5

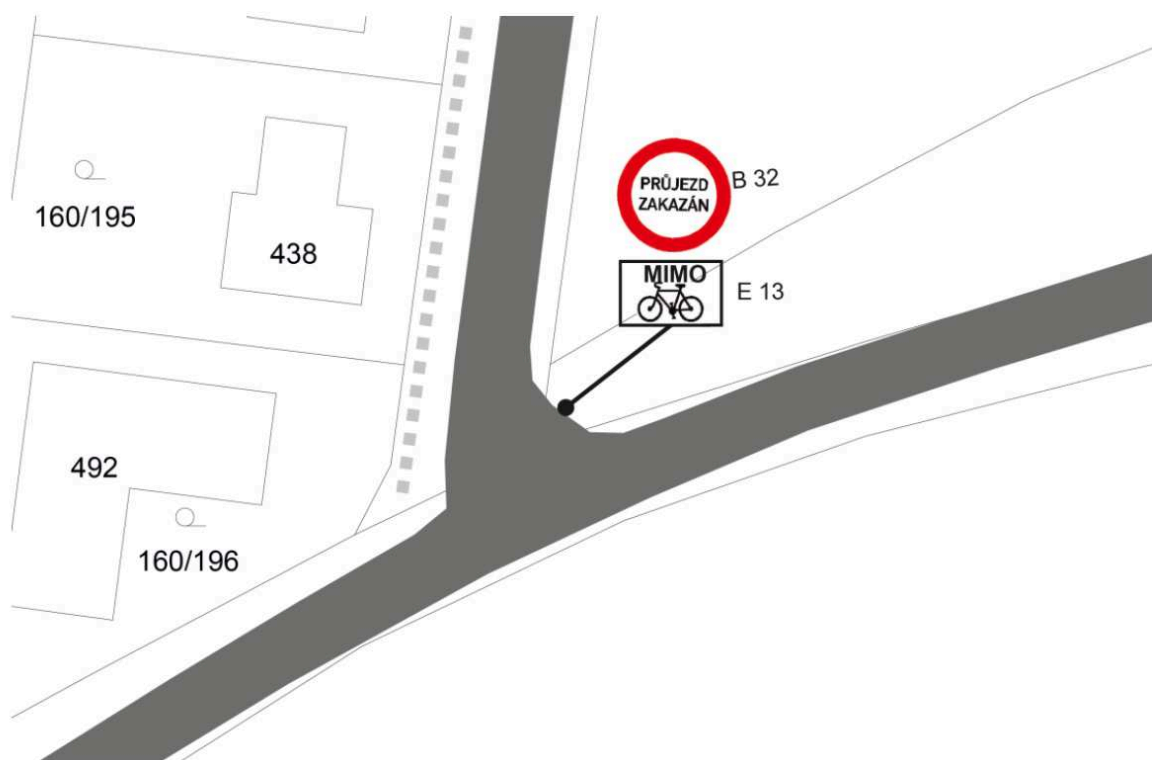
## Návrh č. 1 ulice Nádražní



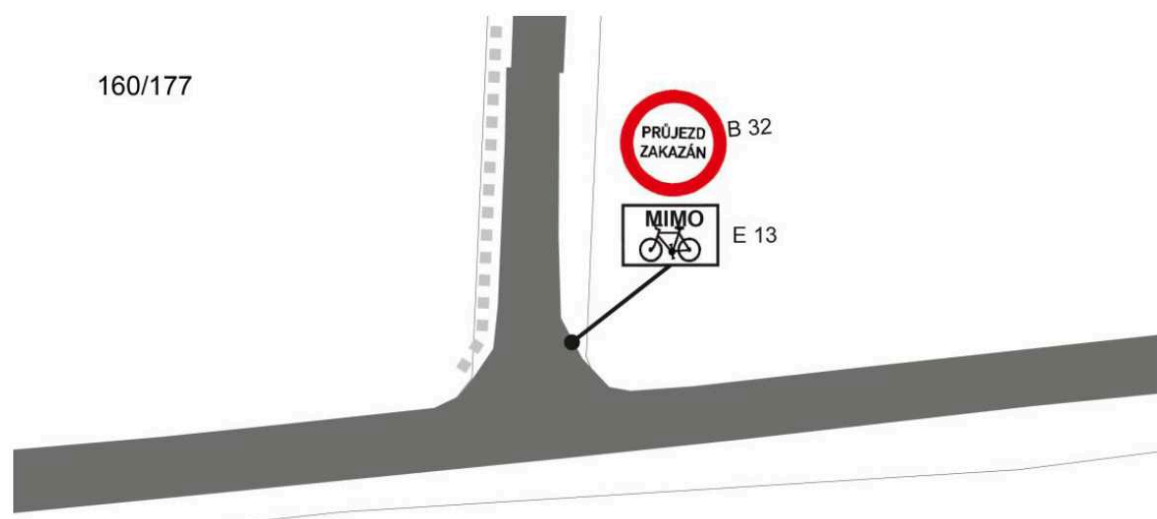
## Návrh č. 2 ulice Na Dražkách



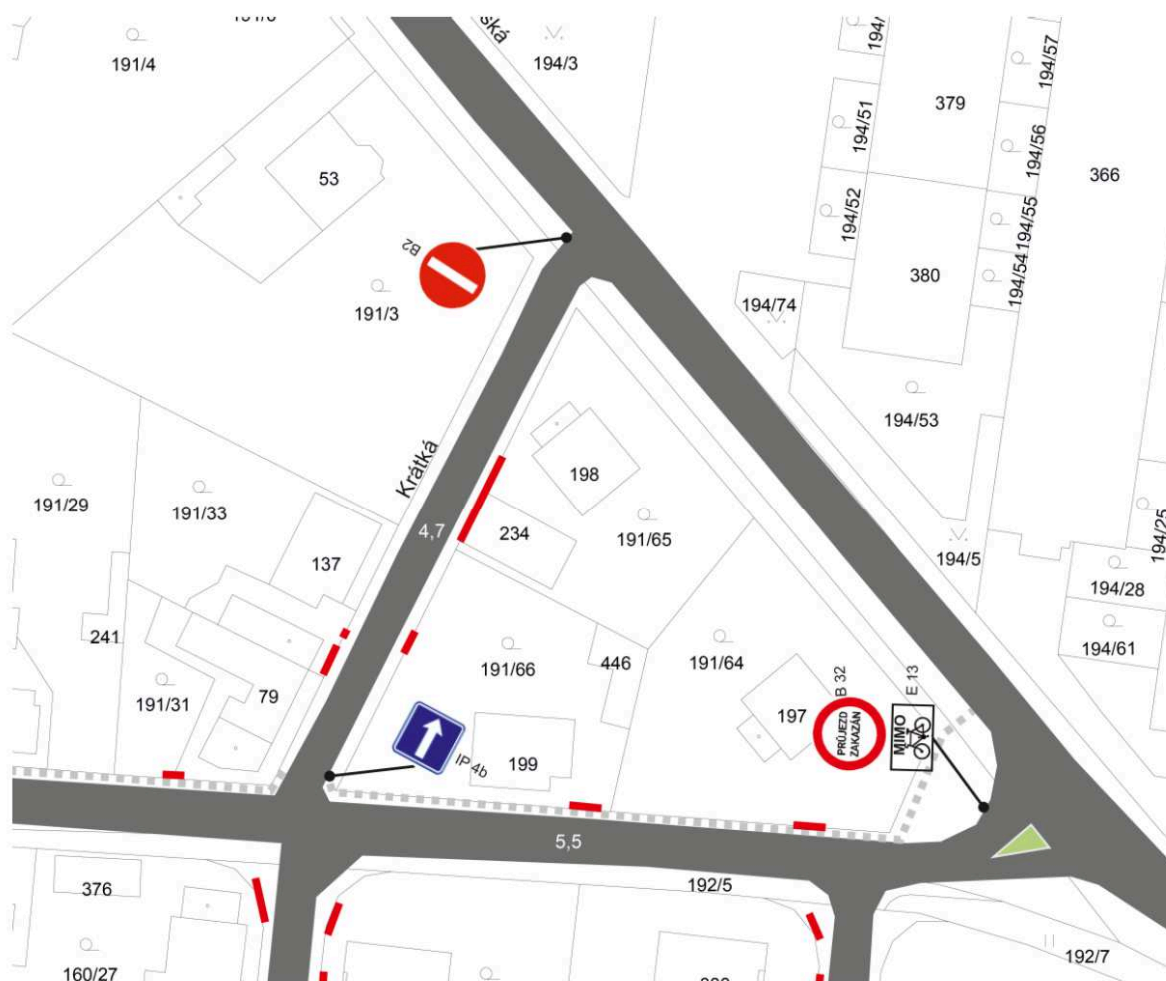
Návrh č. 3 ulice V Alejíčkách



Návrh č. 4 ulice Klikatá



Návrh č. 5 ulice Krátká



Návrh č. 6 ulice U Kovárny a U Menhiru I

