















ÚZEMNÍ PLÁN OBCE VESELÁ

LEGENDA:

	HRANICE
	HRANICE ZASTAVĚNÉHO ÚZEMÍ
	HRANICE LOKALIT - NÁVRH
	KOMUNIKACE
	HRANICE A ČÍSLO BPEJ
	STUPEŇ PŘEDNOSTI V OCHRANĚ
	ODVODNĚNÍ
	ORNÁ PŮDA
	ZAHRADY A SADY
	LOUKY A PASTVINY
	ZASTAVĚNÉ PLOCHY
	VODNÍ PLOCHY

<div> <div>PROJEKT FREI</div> <div>  <div>URBANISMUS</div> </div> </div>		<div> <div>ATELIER PRO ARCHITEKTURU A URBANISMUS</div> <div>FIBICHOVA UL.7 323 22 PLZEŇ TEL.52 79 72</div> </div>		<div> <div>Stupeň</div> <div>ÚZEMNÍ PLÁN OBCE</div> </div>	
<div> <div>Investor</div> <div>OBEČNÍ ÚŘAD VESELÁ</div> </div>		<div> <div>Vypracoval</div> </div>		<div> <div>Měřítko</div> <div>1 : 5 000</div> </div>	
<div> <div>6</div> <div>ZEMĚDĚLSKÁ PŘÍLOHA</div> </div>		<div> <div>Datum</div> <div>únor 2001</div> </div>		<div> <div>  <div>Frei-projekt</div> </div> <div> <div>ATELIER PRO ARCHITEKTURU A URBANISMUS</div> </div> </div>	