














# ÚZEMNÍ PLÁN OBCE VESELÁ

## LEGENDA:

	STÁTNÍ KOMUNIKACE III. TŘÍDY
	KOMUNIKACE MÍSTNÍ
	KOMUNIKACE ÚČELOVÉ
	KOMUNIKACE ZKLIDNĚNÉ
	SAMOSTATNÉ PĚŠÍ CESTY, CHODNÍKY
	PARKOVIŠTĚ
	AUTOBUSOVÉ ZASTÁVKY
	PÁSMO HYGIENICKÉ OCHRANY
	HRANICE SOUČASNĚ ZASTAVĚNÉHO ÚZEMÍ OBCE

PROJEKT FREI  URBANISMUS		ATELIER PRO ARCHITEKTURU A URBANISMUS FIBICHOVA UL. 7 323 22 PLZEŇ TEL. 52 79 72		Stupeň ÚZEMNÍ PLÁN OBCE	
Investor OBECNÍ ÚŘAD VESELÁ		Vypracoval 		Měřítko 1 : 5 000	
2 NÁVRH DOPRAVY				Datum únor 2001	
		 Frei-projekt ATELIER PRO ARCHITEKTURU A URBANISMUS			