



**PLZEŇSKÝ KRAJ**  
**KRAJSKÝ ÚŘAD**  
Škroupova 18, 306 13 Plzeň

ZN/52/IM/20

## **P r o d e j   p o z e m k u**

Plzeňský kraj zveřejňuje dle § 18 odst. 1 zákona č. 129/2000 Sb., v platném znění, záměr **prodat** pozemek, který je ve vlastnictví Plzeňského kraje a je předán k hospodaření příspěvkové organizaci Plzeňského kraje - Správa a údržba silnic Plzeňského kraje, se sídlem Koterovská 162, 326 00 Plzeň, IČO: 72053119, a to pozemek:

- parc. č. 391/16 o výměře 52 m<sup>2</sup>,

který vznikl na základě geometrického plánu č. 217-315/2012 vyhotoveného Rokycanská geodetická kancelář – Vladimír Honsa, Masarykovo náměstí 81, Rokycany, oddělením z pozemku parc. č. 391/1, zapsaného na LV č. 165 v katastru nemovitostí vedeném Katastrálním úřadem pro Plzeňský kraj, Katastrální pracoviště Rokycany, pro obec Veselá a k. ú. Veselá u Rokycan.

V Plzni dne 18. 03. 2020

**KRAJSKÝ ÚŘAD**  
Plzeňského kraje

odbor investic a majetku ④

JUDr. Michal Bouřa, MBA  
vedoucí odboru investic a majetku

Seznam souřadnic (S-JTSK)

Číslo bodu	Souřadnice pro zápis do KN
	Y X

25-95	807192.00	1077811.84	4	kolrk
192-14	807183.93	1077827.72	4	sloupek plotu
6	807188.59	1077825.80	3	podezdřvka
7	807189.76	1077823.38	3	podezdřvka
8	807192.36	1077812.47	3	podezdřvka
25	807186.68	1077826.59	4	prřseřrk



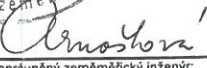




VÝKAZ DOSAVADNÍHO A NOVÉHO STAVU ÚDAJŮ KATASTRU NEMOVITOSTÍ													
Dosavadní stav				Nový stav									
Označení pozemku parc. číslem	Výměra parcely		Druh pozemku Způsob využití	Označení pozemku parc. číslem	Výměra parcely		Druh pozemku Způsob využití	Typ stavby Způsob využití	Způs. určení výměr	Porovnání se stavem evidence právních vztahů			
	ha	m <sup>2</sup>			ha	m <sup>2</sup>				Díl přechází z pozemku označeného v katastru nemovitostí	dřívější poz. evidenci	Číslo listu vlastnictví	Označení dílu
34/14	*1)	8 69 8 80	travní p.	34/14 34/15	8 26 43		travní p. travní p.		2 0	34/14		10001	43
391/1		59 50	ostat.pl. silnice	391/1 391/16	58 98 52		ostat.pl. silnice ostat.pl. silnice		0 0	391/1		165	52
		68 19			68 19								

\*1) Poznámka : Návrh na opravu chybné výměry p.č.34/14 podle § 29 odst.1 písm.d) vyhlášky č.26/2007 Sb.

Výkaz údajů o bonitovaných půdně ekologických jednotkách (BPEJ) k parcelám nového stavu					
Parcelní číslo podle		kód BPEJ	Výměra		BPEJ na dílu parcely
katastru nemovitostí	zjednodušené evidence		ha	m <sup>2</sup>	
34/14		74602		8 26	
34/15		74602		43	

Dělit nebo scelovat pozemky lze jen na základě územního rozhodnutí, pokud podmínky pro ně nejsou stanoveny jiným rozhodnutím nebo opatřením.

<p><b>GEOMETRICKÝ PLÁN</b></p> <p>pro opravu GPU nemovitosti a rozdělení pozemků.</p> <p>Vyhotovil: Rokycanská geodetická kancelář   Vladimír Honsa - tel. 371724174  Rokycany, Masarykovo nám. 81</p> <p>Číslo plánu: 217-315/2012</p> <p>Okres: Rokycany</p> <p>Obec: Veselá</p> <p>Kat. území: Veselá u Rokycan</p> <p>Mapový list: DKM</p> <p>Kód způsobu určení výměr je určen podle § 77 odst. 2 vyhlášky č. 26/2007 Sb.</p> <p>Dosavadním vlastníkům pozemků byla poskytnuta možnost seznámit se v terénu s průběhem navrhovaných nových hranic, které byly označeny předepsaným způsobem:</p>	<p>Náležitosti a přesnosti odpovídá právním předpisům.</p> <div style="text-align: center;">    </div> <p>Geometrický plán ověřil úředně oprávněný zeměměřický inženýr:</p> <p style="text-align: center;">ing. Václava Arnoštova</p> <p>Dne: 27.8.2012      Číslo: 348/2012</p> <p>Úředně oprávněný zeměměřický inženýr odpovídá za odbornou úroveň geometrického plánu, za dosažení předepsané přesnosti a za správnost a úplnost náležitostí podle právních předpisů.</p>	<p>Katastrální úřad, katastrální pracoviště souhlasí s očíslováním parcel.</p> <div style="text-align: center;">    </div> <p>Souhlas katastrálního úřadu, katastrálního pracoviště potvrdil:</p> <p style="text-align: center;"><b>Jitka Hahnerová</b></p> <p>Dne: - 5 -09- 2012      Číslo: 526/12</p> <p>Jeden vpravo geometrického plánu a předepsané přílohy jsou uloženy u katastrálního úřadu, katastrálního pracoviště.</p>
--	--	---