




























BI	BI
OV	
OK	
OS	OS
DS	
D	D
TV	TV
	TE
	T*
PV	PV
PZ	
VZ	VZ
WT	
Z*	
K	K
	P
L	
Z	

	1

[illegible]

PRÍVÁDEČÍ VODOVODNÍ ŘÁD

ROZVODNÁ VODOVODNÍ SÍŤ I. TLAKOVÉHO PÁSMO

ČERPACÍ STANICE VODÁRENSKÁ

PÁTEŘNÍ KANALIZAČNÍ VÝTLAK JEDNOTNÉ KANALIZACE

JEDNOTNÁ KANALIZACE

JEDNOTNÁ KANALIZACE - NÁVRH NA ZRUŠENÍ

SPLAŠKOVÁ KANALIZACE

DEŠŤOVÁ KANALIZACE

ZATRUBNĚNÝ VODNÍ TOK

ČERPACÍ STANICE ODPADNÍCH VOD

ČERPACÍ JIMKA ODPADNÍCH VOD

DEŠŤOVÝ ODĚLOVAČ

ODLEHČOVACÍ KOMORA

VTOKOVÝ OBJEKT

LAPAČ SPLAVENIN

ELEKTRICKÉ VEDENÍ VN 22 kV
ELEKTRICKÁ STANICE (TRAFOSTANICE)
OCHRANNÉ PÁSMO ELEKTRICKÉHO VEDENÍ VN 22 kV
STL PLYNOVOD
RR TRASA
TELEKOMUNIKAČNÍ KABELY

PÁSMO 50 m OD OKRAJE LEŠA
PAMÁTKOVÉ CHRÁNĚNÉ OBJEKTY
OSTATNÍ PAMÁTKY MÍSTNÍHO VÝZNAMU
NESTABILNÍ ÚZEMÍ
REGISTROVANÁ ARCHEOLOGICKÁ NALEZIŠTĚ
MELIORACE



EVROPSKÁ UNIE
EVROPSKÝ FOND PRO REGIONALNÍ ROZVOJ
ŠANCE PRO VÁŠ ROZVOJ



Registrační číslo projektu "Územní plán Valašské Klobouky - návrh": CZ.1.06/5.3.00/08.06478

ING. ARCH. J. ŠIMORDOVÁ, POD VODOJEMEM 4500, ZLÍN

Objednatel: Město Valašské Klobouky	Kraj: Zlínský	Zak.č.:
Město: Valašské Klobouky, k.ú. Valašské Klobouky, Líně, Smolná, Mlýnský		Arch.č.:

Mesto: Vajasske Klobouky, k.ú. Vajasske Klobouky, Lipina, Smolina, Mirosoy	Arch.c.:	...
Akce: ÚZEMNÍ PLÁN	Formát:	18 A4
	Stupeň:	NÁVRH

<h1>VALAŠSKÉ KLOBOUKY</h1>	Supern.: 2014/14
	Datum: 11/2014
	Měřítko: 1:2 000

Obsah:	KOORDINAČNÍ VÝKRES - DETAIL	Č.v.:	B.II.9
--------	-----------------------------	-------	---------------