
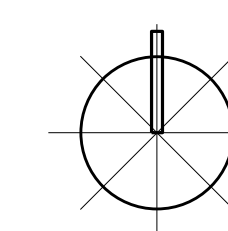
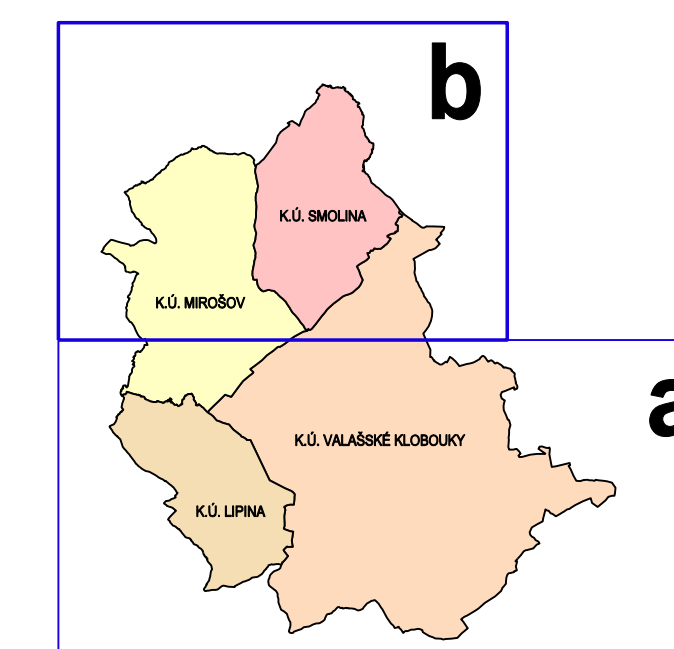


ÚZEMNÍ PLÁN MĚSTA VALAŠSKÉ KLOBOUKY

Č.V.B.II.1b KOORDINAČNÍ VÝKRES

1:5 000



Registrační číslo projektu "Územní plán Valašské Klobouky - návrh": CZ.1.08/5.3/00/08.004/8

K.Ú. TICHOV

K.Ú. LAČNOV

K.Ú. DRNOVICE U VALAŠSKÝCH
KLOBOUK

K.Ú. VLACHOVA
LHOTA

K.Ú. POTEČ