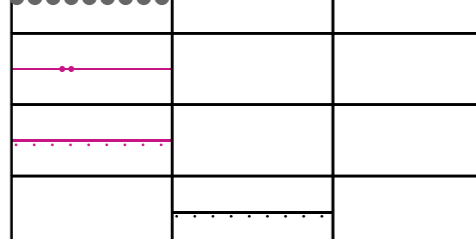
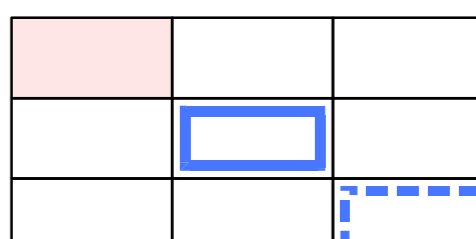
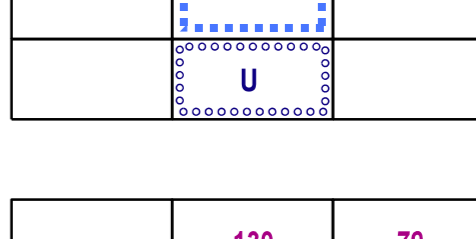




STABILIZAČNÉ PLOCHY	NÁVRHOVÉ PLOCHY	PLOCHY ÚZEMNÝCH REZERV	
			<p>HORANICE REZERVÉHO ÚZEMÍ: ROZSAH KATASTRÁLNEHO ÚZEMÍ</p> <p>HORANICE KATASTRÁLNE</p> <p>HORANICE ZASTAVĚNÉHO ÚZEMÍ K 3.3.2021</p> <p>HORANICE ZASTAVĚNÝCH PLOCH</p>
			<p>ZASTAVĚNÉ ÚZEMÍ</p> <p>ZASTAVĚNÉ PLOCHY</p> <p>PLOCHY ÚZEMNÝCH REZERV</p>
			<p>NÁVRHOVÉ PLOCHY - ZMĚNY V KRAJINĚ</p> <p>ÚZEMÍ S PRÁVY REGULÁČNÍHO PLÁNU</p>
	130	79	<p>ČÍSLO PLOCH S ROZDÍLNÝM ZPŮSOBEM VÝUŽITÍ</p>

Správní orgán, který vydal poslední změnu ÚP:  
**Zastupitelstvo obce Újezd**  
 Pořadové číslo změny: 3  
 Datum nabytí účinnosti poslední změny ÚP:  
**14.04.2022**

Oprávněná úřední osoba pořizovatele: Mana Josef  
 Funkce: referent oddělení územního plánování

Podpis a razítka:

Mana Josef  
 Valašské Klobouky  
 Stavební úřad  
 Oddělení územního plánování