


















































ÚPLNÉ ZNĚNÍ PO ZMĚNĚ Č.3

[illegible]

CELÉ SPRÁVNÍ ÚZEMÍ JE ZÁJMOVÝM Ú
HLEDISKA POVOLOVÁNÍ VYJENOVAN

PLUCKED TO THE PLOCHY	PLUCKED TO THE PLOCHY	PLUCKED TO THE PLOCHY
		
		
		

BH	BH	
RI	RI	
OV	OV	
OX		
OH	OH	
OS		
D	D	
DS	DS	
PV	PV	
PZ		
TV	TV	
	TE	
	TO,1	
SO		
SO,3	SO,3	
	V	
YD		
YZ		
W		
WT	WT	
K	Z ⁺	
K	K	
P	P	
L		

PLOCHY PRO BYDLENÍ HROMADNĚ
PLOCHY RODINNÉ REKREACE
PLOCHY OBČANSKÉHO VYBAVENÍ -
VEŘEJNÁ VYBAVENOST
PLOCHY OBČANSKÉHO VYBAVENÍ SPECIFICKÝCH FUNKCÍ
PLOCHY OBČANSKÉHO VYBAVENÍ -
VEŘEJNÁ POHŘEBNÍ A SOUVISEJÍCÍ SLUŽBY
PLOCHY OBČANSKÉHO VYBAVENÍ -

PLOCHY PRO SILNIČNÍ DOPRAVU
 PLOCHY VEŘEJNÝCH PROSTRANSTVÍ
 PLOCHY VEŘEJNÝCH PROSTRANSTVÍ S PŘÍVAHOU
 ZEMĚNÝCH PLOCH
 PLOCHY VEŘEJNÝCH PROSTRANSTVÍ S PŘÍVAHOU
 NEZEMĚNÝCH PLOCH
 PLOCHY TECHNICKÉ INFRASTRUKTURY
 PLOCHY TECHNICKÉ INFRASTRUKTURY -
 VOJNÍ HOSPODÁŘSTVÍ
 PLOCHY TECHNICKÉ INFRASTRUKTURY - ENERGETIKA
 PLOCHY TECHNICKÉ INFRASTRUKTURY - NÁKLADNÍ DOPRAVA

PLOCHY SMÍŠENÉ OBÝTNÉ VESNICKÉ
PLOCHY VÝROBY A SKLADOVÁNÍ
PLOCHY PRO DROBNOU VÝROBU A VÝROBNÍ SLUŽBY
PLOCHY PRO ZEMĚDĚLSKOU A LESNICKOU VÝROBU

PLOCHY VODNÍCH TOKŮ
PLOCHY SÍDELNÍ ZELENĚ
PLOCHY KRAJINNÉ ZELENĚ
PLOCHY PŘÍRODNÍ
PLOCHY LESNÍ















ÚZEMNÍ SYSTÉM EKOLOGICKÉ STABILITY

130

[illegible]

SILNICE II. TŘÍDY
MÍSTNÍ KOMUNIKACE
ÚČELOVÉ KOMUNIKACE
LYŽAŘSKÝ VLEK
CHODNÍK, PĚŠÍ PROPOJENÍ
CYKLOTRASY, CYKLOSTEZKY
OCHRANNÉ PÁSMA SILNICE
ZASTÁVKY HROMADNÉ PŘEPRAVY OSOB
DOCHÁZKOVÉ VZDÁLENOSTI ZASTÁVEK
HROMADNÉ DOPRAVY 300 m, 500 m
PARKOVNOSTĚ

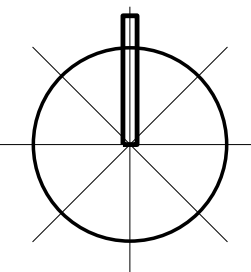
			
			
			
			
			
			
			
			
			
			

ELEKTRICKÉ VEDENÍ VN 22 kV
ELEKTRICKÁ STANICE (TRAFOSTANICE)
OCHRANNÉ PÁSMO ELEKTRICKÉHO VEDENÍ VN 22 kV
STL PLYNOVOD
STL PLYNOVOD
OCHRANNÉ PÁSMO VTL PLYNOVODU
BEZPEČNOSTNÍ PÁSMO VTL PLYNOVODU
RR TRASA
TELEKOMUNIKAČNÍ KABELY
ZÁKLADNOVÁ STANICE

Správní orgán, který vydal poslední změnu
Zastupitelstvo obce Újezd
Pořadové číslo změny: 3
Datum nabytí účinnosti poslední změny
14.04.2022

Funkce: referent oddělení územního plánu

Val...



PŘÍLOHA Č

ING. ARCH. J. ŠIMORDOVÁ, POD VODOJEMEM 4500, ZLÍN		Znak:	
Porizování: Místní Vojenské Klauzury, stavební úřad		Arch.č.:	
Obec: Újezd		Formát: 59 A4	
Kraj: Zlínský		Stupeň: III	
Akce:		Datum: 03/2001	
<p style="text-align: center;">UŽÍVÁNÍ PLÁNU ÚJEZD UPLNĚNÍ ZMĚNY PO ZMĚNĚ Č.3</p>		Měřítko: 1:2 000	
Obtíž:		Číslo:	