


Plán rozvoje obce Úhonice

2021-2030





Objednatel:

Obec Úhonice

Kód obce: 532991

IČO: 00235059

Sídlo: Na Návsi 24
252 18 Úhonice

Zastoupení: Mgr. Bc. Martin Kučera, starosta

Kontakt: +420 311 670 513

Email: starosta@uhonice-obec.cz

Zpracovatel:

Úplný název: SENSEI consult s.r.o.

IČO: 24316059

Sídlo: Úvalská 33, Praha 10, 100 00

Zastoupení: Ing. Justina Jana Vajová

Kontakt: Tel: +420 604 920 360

Email: vajova@senseiconsult.cz



Preamble:

Plán rozvoje obce Úhonice je strategickým dokumentem obce, ve kterém je uvedena představa o rozvoji obce od roku 2021 do roku 2030.

Dokument bude sloužit jako podklad pro činnost samosprávy obce Úhonice v souladu se zásadami regionální politiky Středočeského kraje a také jako dokument pro konkrétní rozvojové aktivity a projekty, které se v obci připravují.

Strategický dokument představuje společně s územními plány a s rozpočtovými výhledy základní koncepční dokument obce Úhonice.

Dokument definuje potřeby, rozvojové varianty obce, vize, plány a možnosti financování těchto plánů a aktivit v dalším období čerpání finančních prostředků ze strukturálních fondů.

Dokument zahrnuje výsledky statistického šetření, které bylo provedeno průzkumem (dotazníky) mezi občany obce. Dále byla provedena statistická šetření z dostupných zdrojů (Český statistický úřad apod.), na jejichž základě byly zanalyzovány kritické oblasti, které je nutné v obci řešit. V další části dokumentu jsou pak navrženy prioritní oblasti rozvoje s ohledem na splnění globálního cíle tohoto plánu.

Mgr. Bc. Martin Kučera, starosta obce



Obsah

PREAMBULE:	3
1. METODIKA	6
2. ZÁKLADNÍ INFORMACE	7
2.1. Úvod	7
2.2. VYMEZENÉ ÚZEMÍ	8
2.2.1. Územní a administrativní členění	8
2.2.2. Partnerství a spolupráce	14
2.3. GEOGRAFICKÁ A DEMOGRAFICKÁ CHARAKTERISTIKA	15
2.3.1. Geografické a přírodní podmínky	15
2.3.2. Demografická charakteristika	16
2.3.3. Vzdělanostní struktura	19
2.4. EKONOMICKÝ POTENCIÁL	20
2.4.1. Ekonomická aktivita podnikatelských subjektů	20
2.4.2. Ekonomická aktivita obyvatel	22
2.4.3. Nezaměstnanost a zaměstnanost obyvatel obce	23
2.5. ZEMĚDĚLSTVÍ	24
2.6. DOPRAVNÍ A TECHNICKÁ INFRASTRUKTURA	25
2.6.1. Dopravní infrastruktura	25
2.6.2. Technická infrastruktura	27
2.7. SLUŽBY PRO OBYVATELE OBCE	30
2.7.1. Bydlení	30
2.7.2. Školství	32
2.7.3. Zdravotnictví a sociální péče	33
2.7.4. Občanská vybavenost	33
2.7.5. Správa obce	34
2.7.6. Informovanost, komunikace a prezentace obce	34
2.8. VOLNÝ ČAS V OBCI	34
2.9. CESTOVNÍ RUCH	36
2.9.1. Turistické cíle a památky v obci a v okolí obce	37
2.10. ŽIVOTNÍ PROSTŘEDÍ V OBCI	43
3. STATISTICKÁ ŠETŘENÍ	45
3.1. ZAMĚŘENÍ, ORGANIZACE A METODA PRŮZKUMU	45
3.2. VÝSLEDKY PRŮZKUMU	45
3.2.1. Způsob výpočtu	45



3.2.2.	Spokojenost se současným stavem	46
3.2.3.	Investice obce v budoucích letech	51
3.2.4.	Shrnutí průzkumu	56
4.	ROZVOJOVÝ PLÁN OBCE.....	57
4.1.	SWOT ANALÝZA.....	58
4.2.	CÍLE A PRIORITY	59
5.	MONITOROVACÍ UKAZATELE.....	79
6.	IMPLEMENTACE PLÁNU ROZVOJE OBCE.....	79
6.1.	VZOR PROJEKTOVÉHO LISTU	82
6.1.1.	Projektový list.....	82
7.	NÁVRH NA FINANCOVÁNÍ	83
7.1.	FINANCOVÁNÍ A SCHOPNOST REALIZOVAT ROZVOJOVÉ PROJEKTY.....	83
7.2.	HOSPODAŘENÍ OBCE	83
7.3.	ZÁKLADNÍ MOŽNOSTI PODPOR	85
7.3.1.	Programy pro programové období 2021-2027.....	85
7.3.2.	Národní operační programy	85
7.3.3.	Programy přeshraniční spolupráce.....	86
7.3.4.	Programy nadnárodní a meziregionální spolupráce	86
7.4.	DOPLŇKOVÉ MOŽNOSTI.....	87
8.	DATABÁZE PROJEKTŮ.....	88
	SEZNAM MAP.....	90
	SEZNAM OBRÁZKŮ	90
	SEZNAM TABULEK	90
	SEZNAM GRAFŮ	91
	POUŽITÉ ZDROJE DAT	91



1. METODIKA

Dokument byl zpracován dle **Metodiky tvorby lokálních rozvojových strategií**, která je v souladu s regionální politikou ČR a vychází také z regionální politiky Evropské unie.

Při zpracování Plánu rozvoje obce Úhonice byl kladen důraz na soulad s těmito dokumenty:

1. *národní úroveň*

- Strategie regionálního rozvoje ČR 2021+
- Metodika tvorby Programu rozvoje obce (PRO)

2. *regionální úroveň*

- Program rozvoje Středočeského kraje
- Program rozvoje cestovního ruchu ve Středočeském kraji
- Dlouhodobý záměr vzdělávání a rozvoje vzdělávací soustavy ve Středočeském kraji

3. *místní úroveň*

- Svazek obcí region Jihozápad
- Strategický plán rozvoje města Hostivice, Strategický plán rozvoje města Černošice.

Dokumenty v dané úrovni jsou vzájemně provázány a hodnotí východiska, specifika a cíle dané oblasti rozvoje.



2. ZÁKLADNÍ INFORMACE

2.1. Úvod

Analýzy vycházejí z následujících dostupných informačních zdrojů:

- ze statistických údajů ČSÚ;
- z údajů Územního plánu (dále jen ÚP);
- z údajů analýzy měst Hostivice, Černošice;
- z údajů analýzy Středočeského kraje;
- z údajů obce Úhonice.

Základní funkcí analýzy je poskytnout relevantní údaje potřebné k rozhodování. Dokument by měl identifikovat silné a slabé stránky analyzovaného území ve vybraných klíčových oblastech, a na základě této znalosti by měly být představiteli odpovědnými za rozvoj daného území identifikovány směry dalšího rozvoje. Plán musí přinést argumenty pro navrhovaná opatření v podobě identifikace potenciálu pro rozvoj nebo naopak ohrožení daného území.

Předkládaná analýza nese zásady komplexně zpracovávané analýzy, ale zaměřuje se jen na oblasti identifikovaného zájmu.

Zkoumaná obec Úhonice může mít vzhledem ke své rozloze a významu v zásadě dvě rozvojové tendence odvozené od schopnosti vlastního financování:

- rozvoj zcela nezávislý na okolí podmíněný silným potenciálem a vlastními zdroji finančních prostředků nebo alespoň jinými zdroji, které potřebné finanční prostředky použitelné na rozvoj dokáží generovat,
- rozvoj v souladu (a do značné míry podmíněně) s rozvojem okolních územních celků, nebo nadřazených územních celků z důvodu nutnosti financovat zamýšlený rozvoj z jiných než vlastních zdrojů. Těmito jinými územními celky mohou v tomto případě být:
 - a) Město Černošice (sídlo správního obvodu obce s rozšířenou působností);
 - b) Město Hostivice (sídlo pověřeného úřadu);
 - c) Středočeský kraj.

Na základě primárního zkoumání se jeví reálná druhá varianta, tedy rozvoj ve vzájemném souladu, součinnosti a partnerství s ostatními subjekty veřejné nebo samosprávné sféry. Bylo by nanejvýš vhodné sladit rozvojovou činnost obce s rozvojovými trendy okolních větších měst a dalších větších celků a zároveň pro své rozvojové vize získat aktivní podporu občanů, neziskových nebo zájmových organizací, ale především podnikatelů z mikroregionu, území svazku obcí, případně i z okolí.



2.2. Vymezené území

2.2.1. Územní a administrativní členění

Středočeský kraj

Středočeský kraj leží uprostřed Čech. Velikostí, počtem obcí i obyvatel patří Středočeský kraj mezi největší kraje České republiky. Jeho rozloha (11 015 km²) zabírá 14 % území ČR a je cca 1,9krát větší, než je průměrná rozloha kraje v České republice. Nejvyšším bodem území je vrchol Brdské vrchoviny Tok (865 m n. m.) v okrese Příbram, nejnižším bodem je řečiště Labe (153 m n. m.) v okrese Mělník.

V roce 2020 bylo na území kraje 1 144 obcí. Největší počet obcí je soustředěn v okrese Příbram (121 obcí) a nejmenší počet obcí má okres Mělník (69 obcí). Středočeský kraj jako jediný kraj nemá své krajské město, krajský úřad sídlí v hlavním městě Praze.

K 31. 12. 2020 měl Středočeský kraj 1 397 997 obyvatel, a byl nejlidnatějším regionem České republiky. Hustota zalidnění byla nejvyšší v okresech Praha-západ, Kladno a Praha-východ, kde dosáhla hodnoty přes 200 obyvatel na km².

Administrativně se kraj dělí na 26 správních obvodů obcí s rozšířenou působností. Rozlohou je největší správní obvod s rozšířenou působností Příbram (8,5 % rozlohy Středočeského kraje). Nejmenší je správní obvod s rozšířenou působností Neratovice (1 % rozlohy Středočeského kraje).



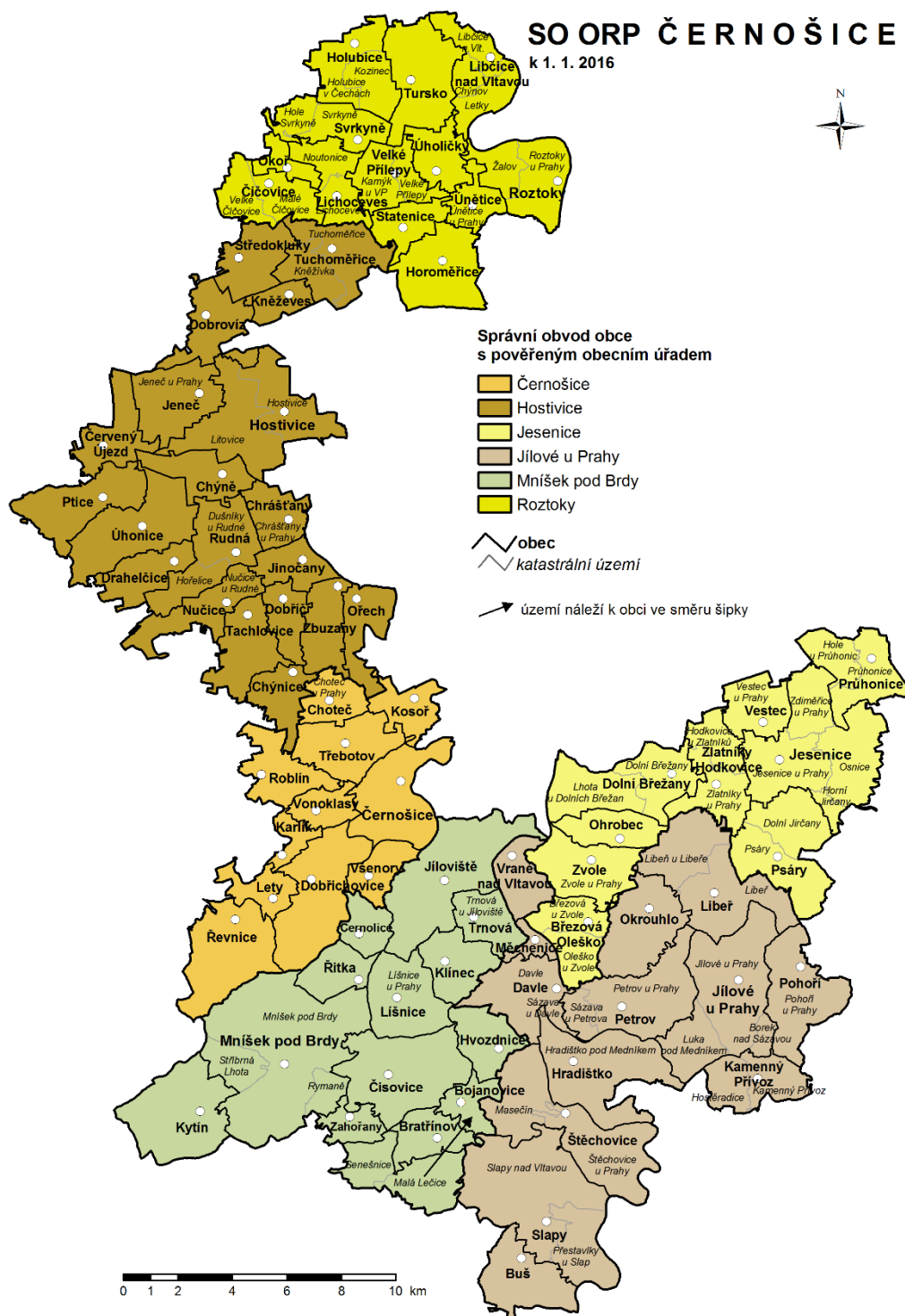
Okres Praha - západ

Sídlem jeho dřívějšího okresního úřadu byla Praha, která ovšem sama nikdy nebyla jeho součástí. Vymezení okresu je totožné se *správním obvodem obce s rozšířenou působností Černošice*.

Území okresu obepíná ze západu a jihu hlavní město Prahu, jinak jsou jeho sousedy další okresy Středočeského kraje. Na severovýchodě a jihovýchodě je to okres Praha-východ, na jihu okresy Benešov a Příbram, na západě okresy Beroun a Kladno a na severu okres Mělník.

Okres Praha-západ má v celém kraji nejmenší rozlohu, ale nejvyšší hustotu zalidnění. Spolu s okresem Praha-východ mají výjimečné postavení, zcela obklopují českou metropoli a tvoří tak nejbližší zázemí pro pražskou aglomeraci. Obyvatelé okresu často dojíždějí do Prahy kvůli zaměstnání a zde naopak v rámci procesu tzv. suburbanizace probíhá masivní výstavba zejména rodinných domů pro ekonomicky silné obyvatelstvo hlavního města.

Největšími městy okresu jsou dle dat z ČSÚ ke dni 31. 12. 2020: Jesenice (9997 obyvatel), Roztoky (8783 obyvatel), Hostivice (8917 obyvatel) a Černošice (7382 obyvatel). S ohledem na to je nezvyklé, že až podle počtu obyvatel čtvrtá největší obec Černošice je jedinou obcí s rozšířenou působností pro celý okres Praha-západ. Její správní obvod se dále člení na šest správních obvodů obcí s pověřeným obecním úřadem (Černošice, Hostivice, Jesenice, Jílové u Prahy, Mníšek pod Brdy a Roztoky).



Mapa 1 - Administrativní členění pověřených obcí SO ORP Černošice



Obec Úhonice

Úhonice je obec ve Středočeském kraji, okres Praha-západ, ležící asi 19 km západně od centra Prahy. Katastrální území obce má 994 ha. V obci žije přibližně 1 139 obyvatel. Vsí protéká Radotínský potok. V obci je mateřská a základní škola pro 1. stupeň, pošta, tři restaurace, sportovní areál s fotbalovým a tenisovým hřištěm a se psím cvičištem, dvě dětská hřiště, kostel, fara, hřbitov, obecní knihovna, dva obchody, hasičská zbrojnice a hájovna.

Úhonice	
Status:	obec
LAU 2 (obec):	CZ020A 532991
Kraj (NUTS 3):	Středočeský (CZ020)
Okres (LAU 1):	Praha-západ (CZ020A)
Obec s rozšířenou působností:	Černošice
Pověřená obec:	Hostivice
Katastrální území:	Úhonice
Katastrální výměra:	9,94 km ²
Počet obyvatel:	1 139 (2020)
Zeměpisné souřadnice:	50°2'36" s. š., 14°11'11" v. d.
Nadmořská výška:	384 m n. m.
PSČ:	252 18
Části obce:	1
Základní sídelní jednotky	1
Katastrální území:	1
Adresa obecního úřadu:	Obec Úhonice Na Návsi 24 252 18 Úhonice
Starosta:	Mgr. Bc. Martin Kučera
Oficiální web obce:	www.uhonice-obec.cz

Tabulka 1 Základní informace o obci Úhonice



Historie obce

První písemná zmínka o vsi je z roku 1143, kdy ji král Vladislav II. daroval řádu premonstrátů ze Strahova. Za husitských válek patřily Úhonice krátce Kunatovi ze Sulevic, ale později byly premonstrátům vráceny. Ves byla v držení Strahovského kláštera až do roku 1850.

Farní kostel zde stával již před rokem 1358. Současný pseudorománský farní kostel Zvěstování Panny Marie byl postaven v letech 1896 až 1898 na místě původního gotického kostela, který byl před stavbou zbourán. K dalším památkám patří: barokní fara u kostela čp. 45, hřbitovní kaple strahovských premonstrátů z roku 1799, výklenková kaplička sv. Floriána na návsi z roku 1855, válcový parní mlýn čp. 81, panský velkostatek čp. 1, kamenná sloupková boží muka. V roce 1924 byl postaven památník obětem 1. světové války na návsi, ze které se nevrátilo 26 úhonických mužů.

Farní hřbitov za vsí byl založen roku 1829, do té doby se pohřbívalo kolem kostela.

Úhonice patřily roku 1850 do kraje Praha, politického okresu Smíchov a soudního okresu Unhošť. V roce 1850 zde žilo 617 obyvatel, v roce 1869 v 88 domech 635 obyvatel. Většina obyvatel se živila v zemědělství, ve 2. polovině 19. století začali muži pracovat v železnorudných dolech v Nučicích a v uhelných dolech na Kladensku a také v tamních železnorudných hutích. Mezi lety 1858-1968 vedla po východním okraji obce Kladensko-nučická dráha.

Dne 12. dubna 1855 došlo k požáru největšího úhonického statku, panského dvora čp. 1. Jako poděkování, že se velký požár nerozšířil po celé vsi, byla po tomto roce postavena na návsi kaplička sv. Floriana. V roce 1888 byl v Úhonicích založen sbor dobrovolných hasičů a byla zakoupena první stříkačka. Sbor funguje nepřetržitě dodnes.

Kdy vznikla v obci první škola, nevíme, ale již ve druhé polovině 17. století se objevují zprávy o farní škole. V první školní budově se začalo učit od září 1859. V letech 1907 až 1908 byla postavena nová školní budova čp. 43, která byla dne 7. září slavnostně vysvěcena. Škola sloužila pro žáky z Úhonic a sousedních Ptic. Ve škole se vyučuje dodnes.

V roce 1910 byl v obci zřízen poštovní úřad.

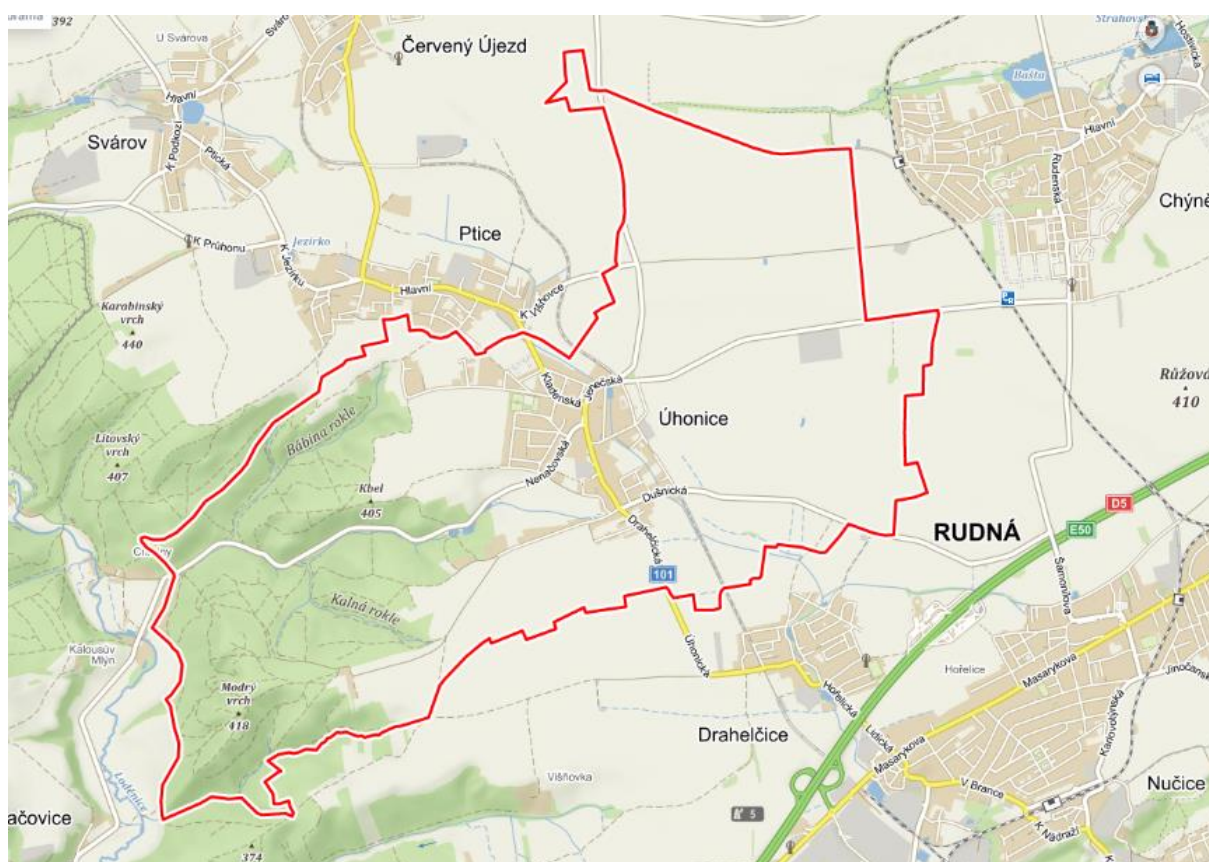
Podle Adresáře republiky Československé pro průmysl, živnosti, obchod a zemědělství vydaného roku 1932 žilo v obci Úhonice 845 obyvatel. Byl zde poštovní úřad, četnická stanice, římskokatolický kostel a evidovány byly tyto živnosti a obchody: výroba cementového zboží, holič, 5 hostinců, 2 koláři, konsum Včela, 2 kováři, krejčí, obchod s mlékem, mlýn, obuvník,



obchod s ovocem a zeleninou, pekař, pila, povozník, 2 rolníci, 2 řezníci, 3 obchody se smíšeným zbožím, spořitelní a záložní spolek pro Úhonice, stavitel, švadlena, tesařský mistr, 2 trafiky, 3 truhláři, velkostatek, obchod s vínem, zámečník.

V letech 1960–1974 byla obec součástí okresu Kladno, od 1. července 1974 přešla v souvislosti s rozšiřováním území hlavního města Prahy pod okres Praha-západ.

Za nejslavnější rodáky jsou považováni: Otakar Kádner (1870–1936), vysokoškolský profesor a pedagog a Václav Šidlík (1884–1952), československý legionář, armádní generál, medailér a sochař.



Mapa 2 Vymezení území obce Úhonice



Obrázek 1 Pohled na obec Úhonice

2.2.2. Partnerství a spolupráce

Obec Úhonice je součástí:

- Svazku obcí regionu Jihozápad
- Svazu měst a obcí

Obec Úhonice ve spolupráci s obcí Drahelčice založily dobrovolný svazek obcí, jehož cílem je stavba nové školy pro obě obce v Drahelčicích.

Svazek obcí region Jihozápad

Svazek obcí region Jihozápad je dobrovolný svazek obcí podle zákona v okrese Beroun a okrese Praha-západ, jeho sídlem jsou Jinočany a jeho cílem je rozvoj mikroregionu, ÚP, životního prostředí a cestovního ruchu. Sdružuje celkem 14 obcí a byl založen v roce 2000.

Cíle svazku:

- všeobecná ochrana životního prostředí na území svazku
- společný postup při dosahování ekologické stability zájmového území
- koordinace významných investičních akcí v zájmovém území
- koordinace obecních územních plánů
- propagace svazku a jejího území
- vzájemné zastupování ve společných zájmech



2.3. Geografická a demografická charakteristika

2.3.1. Geografické a přírodní podmínky

Podle geomorfologického členění náleží území obce Úhonice do Křivoklátské vrchoviny a Řípského bioregionu.

Křivoklátská vrchovina je geomorfologický celek ve Středočeském a Plzeňském kraji. Tato členitá vrchovina je součástí Brdské oblasti v Poberounské soustavě. Většina území je tvořena zvrásněnými starohorními břidlicemi s vložkami bulžníků, křemenců a spilitů. Na severozápadním okraji vystupují na povrch vyvřelé horniny (ryolit) z období starších prvohor. Charakteristickým rysem reliéfu jsou krátké hřbety ve směru ZJ-VS, hluboké kaňonovité údolí řeky Berounky a jejích přítoků.

Řípský bioregion je tvořen nížinnou tabulí na severozápadě středních Čech, zabírá převážnou část Dolnooharské tabule a západní část Pražské plošiny; má protáhlý tvar ve směru SZ–JV a plochu 1643 km². V současnosti v bioregionu dominuje orná půda, cenné jsou fragmenty travních lad a skalního řídkolesí. Reliéf je tvořen mírně zvlněnou plošinou ukloněnou k severovýchodu, rozčleněnou systémem údolních zářezů, které jsou v křídové části bioregionu většinou měkce modelované a poměrně mělké, zatímco tam, kde vystupuje proterozoikum, jsou svahy strmé a skalnaté a údolí mají i ráz kaňonů (např. údolí Vltavy od Prahy po Kralupy), hlubokých kolem 100 m. Lesy jsou menší, převážně kulturní bory, ale jsou zde i zbytky dubohabřin a doubrav.

Ochrana přírody

Bioregion je velmi rozsáhlý, a tomu odpovídá i počet 83 MZCHÚ. Chráněná území jsou však rozmístěna velmi nepravidelně, hustá síť se nachází především v Praze a blízkém okolí. V bioregionu se nachází mnoho MZCHÚ zaměřených na ochranu skalních výchozů a na ně vázaných společenstev s výskytem chráněných druhů, např. PR Údolí Únětického potoka, PR Roztocký háj-Tiché údolí, PR Divoká Šárka, PR Podhoří, PP Zámky, PP Bohnické údolí a PR Kopeč.



2.3.2. Demografická charakteristika

Koncem roku 2020 dosáhl počet obyvatel obce Úhonice 1 139 osob. Počet obyvatel dlouhodobě roste, v roce 1991 žilo v obci 810 obyvatel, v roce 2001 pak 856 obyvatel a v roce 2011 již 1040 obyvatel. Tyto i další údaje uvedené v této části vychází z dat Českého statistického úřadu o počtech trvale bydlících osob. Skutečné počty obyvatel mohou být ještě vyšší, neboť obyvatelé nemají povinnost se v obci hlásit k trvalému pobytu a často si ponechávají z různých důvodů trvalý pobyt v obci či městě, odkud se do Úhonic přistěhovali.

		2015	2016	2017	2018	2019	2020
Úhonice							
Počet obyvatel		1 081	1 108	1 121	1 124	1 155	1 139
v tom podle pohlaví	muži	512	525	520	522	535	529
	ženy	569	583	601	602	620	610
v tom ve věku (let)	0-14	178	195	197	200	216	210
	15-64	716	710	720	717	731	719
	65 a více	187	203	204	207	208	210
Průměrný věk		40,9	40,8	40,9	41,3	41,0	41,4
Index stáří		105,1	104,1	103,6	103,5	96,3	100,0
ORP Černošice							
Počet obyvatel		137 523	140 208	142 910	146 004	149 338	152 285
Průměrný věk		38,6	38,8	38,9	39,0	39,1	39,2
Index stáří		71,5	72,2	73,4	74,0	74,7	75,4

Tabulka 2 - Vývoj počtu obyvatel a věkové struktury v obci Úhonice a ORP Černošice
(vždy k 31.12.)

Za posledních pět let, tedy od roku 2015, se počet obyvatel zvýšil o 58 osob. Zajímavé je, že v minulém roce se počet obyvatel po delší době snížil (o 16 osob). Podíl žen na počtu obyvatel obce je nadprůměrný, v roce 2020 dosáhl 53,6 %, za ČR je tento podíl jen 50,7 %.

Věková struktura obyvatel obce se posuzuje pomocí průměrného věku a indexu stáří. Průměrný věk obyvatel se stále drží kolem hodnoty 41 let, je tedy zhruba o 2 roky vyšší než průměrný věk v ORP Černošice. Průměrný věk v obci je ale naopak nižší než za celou ČR (42,6 roku). Index stáří (vyjadřující podíl osob ve věku 65 a více let k počtu osob ve věku 0-14 let) se postupně snižuje, v roce 2019 byl již nižší než 100, ale v roce 2020 se opět mírně zvýšil a dosáhl hodnoty 100, tzn., že počet osob v nejstarší věkové skupině je stejný jako počet nejmladších osob ve věku do 14 let. Nicméně stále je index stáří v obci podstatně vyšší než v celém ORP. To vše potvrzuje, že obyvatelstvo obce je starší než je průměr ORP Černošice. Rovněž v okolních obcích je průměrný věk nižší (Ptice 37,8 let, Drahelčice 34,9 let, Chýně dokonce jen 31,4 roku).



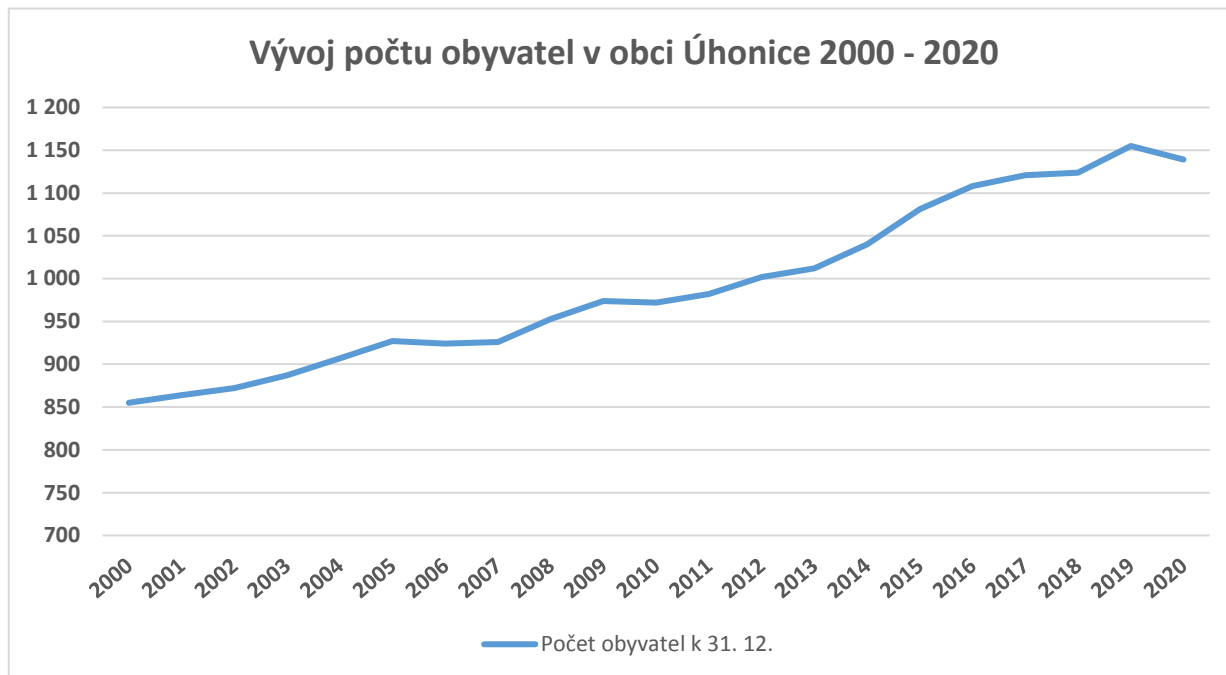
V další tabulce je uveden vývoj a příčiny přírůstku obyvatel v obci Úhonice v letech 2015–2020. Počet obyvatel v obci má vzestupnou tendenci zejména díky vyššímu počtu přistěhovaných osob. Rok 2020 byl výjimkou, počet přistěhovaných proti předchozím letům výrazně poklesl. Úhonice mají dobrou polohu v zázemí Prahy, a proto zde hledají především obyvatelé Prahy časově dostupné bydlení. Nicméně v porovnání s některými sousedními obcemi jsou přírůstky přistěhovaných v Úhonicích podstatně nižší. Ve zhruba stejně velkých Drahelčicích dělal přírůstek obyvatel v posledních dvou letech 97 a 87 osob. V Chýni (která už má zhruba 4 tis. obyvatel), dosáhly počty přistěhovaných v posledních dvou letech 340 a 384 osob (jsou tedy téměř na úrovni desetiny celkového počtu obyvatel).

	2015	2016	2017	2018	2019	2020
Živě narození	9	18	11	8	13	14
Zemřelí	7	9	13	14	8	12
Přirozený přírůstek	2	9	-2	-6	5	2
Přistěhovalí	62	46	47	44	52	19
Vystěhovalí	23	28	32	35	26	37
Přírůstek stěhováním	39	18	15	9	26	-18
Celkový přírůstek	41	27	13	3	31	-16
Podíl celkového přírůstku na počtu obyvatel obce (v %)	3,8	2,4	1,1	0,3	2,7	-1,4

Tabulka 3 - Přírůstek obyvatel a jeho příčiny v obci Úhonice



Dlouhodobý vývoj počtu obyvatel v obci od roku 2000 je uveden v následujícím grafu, údaje jsou převzaty z Veřejné databáze Českého statistického úřadu.



Graf č. 1 - Vývoj počtu obyvatel v obci Úhonice 2000 – 2020 (vždy k 31.12.)

Od roku 2000 lze pozorovat stálý populační růst obce, kdy k vyššímu přírůstku počtu obyvatel v obci přispívá zejména vyšší počet nově přistěhovaných obyvatel. Tento růst byl přerušen v roce 2020, kdy došlo k poklesu počtu obyvatel.



2.3.3. Vzdělanostní struktura

Údaje o vzdělanostní struktuře obyvatelstva obce jsou dostupné z dat Sčítání lidu, domů a bytů v roce 2011. Pro možnost porovnání jsou v tabulce uvedeny i údaje o vzdělanostní struktuře za celé ORP Černošice.

Stupeň vzdělání		Celkem		Muži	Ženy
		abs.	v %		
Úhonice					
Obyvatelstvo 15 a více let		900	x	437	463
z toho	bez vzdělání	3	0,3	3	-
	základní	160	17,8	59	101
	střední vč. vyučení	294	32,7	176	118
	úplné střední	262	29,1	116	146
	nástavbové	21	2,3	6	15
	vyšší odborné	11	1,2	3	8
	vysokoškolské	117	13,0	56	61
ORP Černošice					
Obyvatelstvo 15 a více let		107 316	x	52 492	54 824
z toho	bez vzdělání	326	0,3	162	164
	základní	13 914	13,0	5 528	8 386
	střední vč. vyučení	28 220	26,3	16 582	11 638
	úplné střední	31 398	29,3	13 280	18 118
	nástavbové	3 102	2,9	1 060	2 042
	vyšší odborné	2 010	1,9	755	1 255
	vysokoškolské	22 326	20,8	11 828	10 498

Tabulka 4 - Obyvatelstvo obce Úhonice a ORP Černošice podle nejvyššího dokončeného vzdělání

V roce 2011 mělo nejvíce obyvatel obce (téměř třetina) střední vzdělání bez maturity (vč. vyučení), úplné střední vzdělání s maturitou mělo téměř 30 %. Podíl osob s vysokoškolským vzděláním dosáhl 13,0 % obyvatel ve věku 15 a více let. Vysokoškolského i úplného středního vzdělání dosáhly častěji ženy než muži. Pokud porovnáme tyto údaje se vzdělanostní strukturou ORP Černošice, ukazuje se, že v obci Úhonice je výrazně vyšší podíl osob se základním (o 4,8 proc. bodu) a středním vzděláním (včetně vyučení – o 6,4 proc. bodu) a naopak podstatně nižší podíl vysokoškoláků (jen 13,0 % oproti 20,8 %).



2.4. Ekonomický potenciál

2.4.1. Ekonomická aktivita podnikatelských subjektů

V obci Úhonice je registrovaných 328 podniků, z toho je dle ČSÚ 209 aktivních. Převládají podniky či činnosti spadající do oblasti Velkoobchod a maloobchod, opravy a údržby motorových vozidel (cca 20,43 % ze všech registrovaných podnikatelských subjektů) a dále pak činnosti v oblasti Profesní, vědecké a technické činnosti (cca 14,33 % ze všech registrovaných podnikatelských subjektů) a Stavebnictví (cca 11,28 % ze všech registrovaných podnikatelských subjektů). Detailní rozbor lze vidět v tabulce č. 6 na straně č. 21.



Podnikatelské subjekty podle převažující činnosti		
	Registrované podniky	Podniky se zjištěnou aktivitou
Celkem	328	209
A Zemědělství, lesnictví, rybářství	20	14
B-E Průmysl celkem	39	27
F Stavebnictví	37	23
G Velkoobchod a maloobchod; opravy a údržba motorových vozidel	67	36
H Doprava a skladování	18	14
I Ubytování, stravování a pohostinství	15	9
J Informační a komunikační činnosti	8	6
K Peněžnictví a pojišťovnictví	2	1
L Činnosti v oblasti nemovitostí	6	5
M Profesní, vědecké a technické činnosti	47	33
N Administrativní a podpůrné činnosti	12	9
O Veřejná správa a obrana; povinné sociální zabezpečení	2	2
P Vzdělávání	5	4
Q Zdravotní a sociální péče	2	2
R Kulturní, zábavní a rekreační činnosti	7	6
S Ostatní činnosti	33	15
X nezařazeno	.	.

Tabulka 5 Podnikatelské subjekty na území obce Úhonice



2.4.2. Ekonomická aktivita obyvatel

Údaje o ekonomické aktivitě obyvatelstva obce Úhonice vycházejí z dat Sčítání lidu, domů a bytů, které proběhlo v roce 2011.

			Úhonice		ORP Černošice	
			abs.	v %	abs.	v %
Ekonomicky aktivní celkem			545	100,0	66645	100,0
v tom	zaměstnaní		506	92,8	62812	94,2
	z toho podle postavení v zaměstnání	zaměstnanci	367	67,3	44037	66,1
		zaměstnavatelé	32	5,9	3771	5,7
		pracující na vlastní účet	80	14,7	11533	17,3
	ze zaměstnaných	pracující důchodci	33	6,1	3611	5,4
		ženy na mateř.dovolené	11	2,0	1685	2,5
	nezaměstnaní		39	7,2	3833	5,8
Ekonomicky neaktivní celkem			464	100,0	57825	100,0
z toho	nepracující důchodci		207	44,6	20561	35,6
	žáci, studenti, učni		153	33,0	19040	32,9
Osoby s nezjištěnou ekonomickou aktivitou			31	x	6761	x
Obyvatelstvo celkem			1040	x	131231	x

Tabulka 6 - Obyvatelstvo obce Úhonice a ORP Černošice podle ekonomické aktivity

Ekonomicky aktivní byla dle SLDB 2011 více než polovina obyvatel obce (52,4 %), tento podíl je nadprůměrný, v ORP Černošice byl jen 50,8 %. Téměř 93 % ekonomicky aktivních tvořily zaměstnané osoby, podíl nezaměstnaných byl 7,2 % a byl mírně vyšší než v ORP Černošice. Pracujících na vlastní účet (podnikatelských subjektů bez zaměstnanců) bylo 80 (necelých 15 % ze všech ekonomicky aktivních) a jejich podíl byl naopak mírně nižší než v ORP Černošice. Dvě hlavní skupiny osob ekonomicky neaktivních tvořily nepracující důchodci (téměř 45 % neaktivních) a žáci, studenti a učni (třetina neaktivních osob). Podíl nepracujících důchodců byl výrazně vyšší než v ORP Černošice (souvisí to s věkovou strukturou obyvatel obce).



2.4.3. Nezaměstnanost a zaměstnanost obyvatel obce

Ministerstvo práce a sociálních věcí počínaje lednem 2013 přešlo na nový ukazatel registrované nezaměstnanosti v ČR s názvem Podíl nezaměstnaných osob, který vyjadřuje podíl dosažitelných uchazečů o zaměstnání ve věku 15–64 let ze všech obyvatel ve stejném věku.

Analýza dat z let 2014-2019 ukazuje vývoj nezaměstnanosti v obci Úhonice v porovnání s nezaměstnaností v ORP Černošice

Období	Obyvatelstvo 15-64	Uchazeči o zaměstnání	Podíl nezaměstnaných osob v %	Volná místa	Podíl nezaměstnanosti v ORP Černošice v %
2019	717	8	1,1	5	1,39
2018	720	8	1,1	6	1,51
2017	710	14	1,7	6	1,78
2016	716	19	2,4	7	2,69
2015	690	28	4,1	2	3,64
2014	679	31	4,6	7	4,37

Tabulka 7 - Nezaměstnanost v obci Úhonice a v ORP Černošice (data vždy k 31.12)

Z tabulky 7 lze vysledovat, že obec Úhonice má dlouhodobě nižší míru nezaměstnanosti v porovnání s ORP Černošice.



2.5. Zemědělství

Dle ČSÚ má obec Úhonice katastrální výměru 993,38 ha, z celkové výměry obce tvoří: 63,30 % zemědělská půda (z toho 93,05 % orná půda); nezemědělská půda tvoří 36,70 % z toho 79,47 % lesní pozemek, 1,35 % vodní plocha, 4,89 % zastavěná plocha a nádvoří a 14,29 % ostatní plocha.

Druhy pozemků (ha)			
	31. 12. 2018	31. 12. 2019	31. 12. 2020
Celková výměra	993,38	993,38	993,38
Zemědělská půda	629,26	628,81	628,4
Orná půda	585,49	585,08	584,72
Chmelnice	-	-	
Vinice	-	-	
Zahrada	32,21	32,17	32,16
Ovocný sad	3,93	3,93	3,93
Trvalý travní porost	7,63	7,63	7,6
Nezemědělská půda	364,12	364,57	364,98
Lesní pozemek	289,72	289,72	289,72
Vodní plocha	4,93	4,93	4,93
Zastavěná plocha a nádvoří	17,76	17,83	17,84
Ostatní plocha	51,72	52,09	52,49

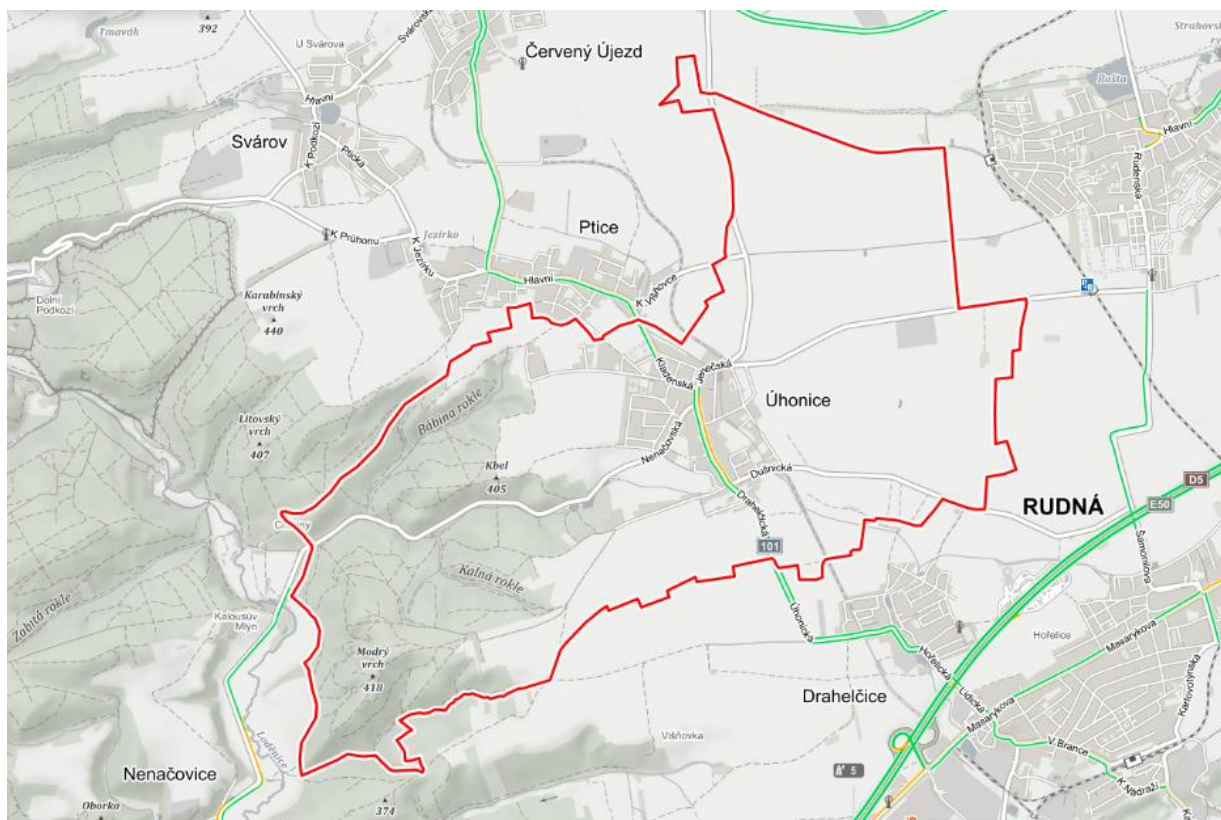
Tabulka 8 Druhy pozemků na území obce Úhonice

Zemědělská půda na území obce Úhonice je ve vlastnictví několika soukromých a několika právnických osob. Mezi právnické osoby zabývající se ať už živočišnou či rostlinnou výrobou patří například AGROSA a.s., Farma Úhonice s.r.o., Dohoda spol. s r.o. či Hospodářské družstvo Unhošť. **AGROSA a.s.** hospodaří na 599 ha vesměs propachtované půdy a zabývá se pěstováním obilnin, cukrové řepy a olejnin. **Dohoda spol. s r.o.** byla založena před 27 lety ve Středočeském kraji. Společnost se zabývá pěstováním obilovin (kromě rýže), luštěnin a olejnatých semen, pěstování zeleniny a melounů, kořenů a hlíz, živočišnou výrobou. **Hospodářské družstvo Unhošť** se zabývá zemědělskou výrobou se zaměřením na rostlinnou výrobu, výrobu osiv a sadby a úpravou, zpracováním a prodejem vlastní produkce zemědělské výroby.



2.6. Dopravní a technická infrastruktura

2.6.1. Dopravní infrastruktura



Mapa 3 Dopravní mapa obce Úhonice

Územím Úhonic prochází silnice II/101 (součást Silničního okruhu kolem Prahy jako spojnice mezi silnicemi D 5 a R 6), na kterou navazují silnice III. třídy III/00519, 00520, 00521 a 10129. Průtah silnice II/101 zastavěným územím obce progresivně zatěžuje celou obec, v posledních letech se zatížení, spolu s narůstající intenzitou provozu, zvyšuje. Na území obce se nenacházejí místní komunikace I. třídy, kterými jsou zejména rychlostní místní komunikace. Obec se v současné době potýká se zvýšenou frekvencí provozu na ulici Dušnická, která je způsobena výstavbou v sousední obci Drahelčice.

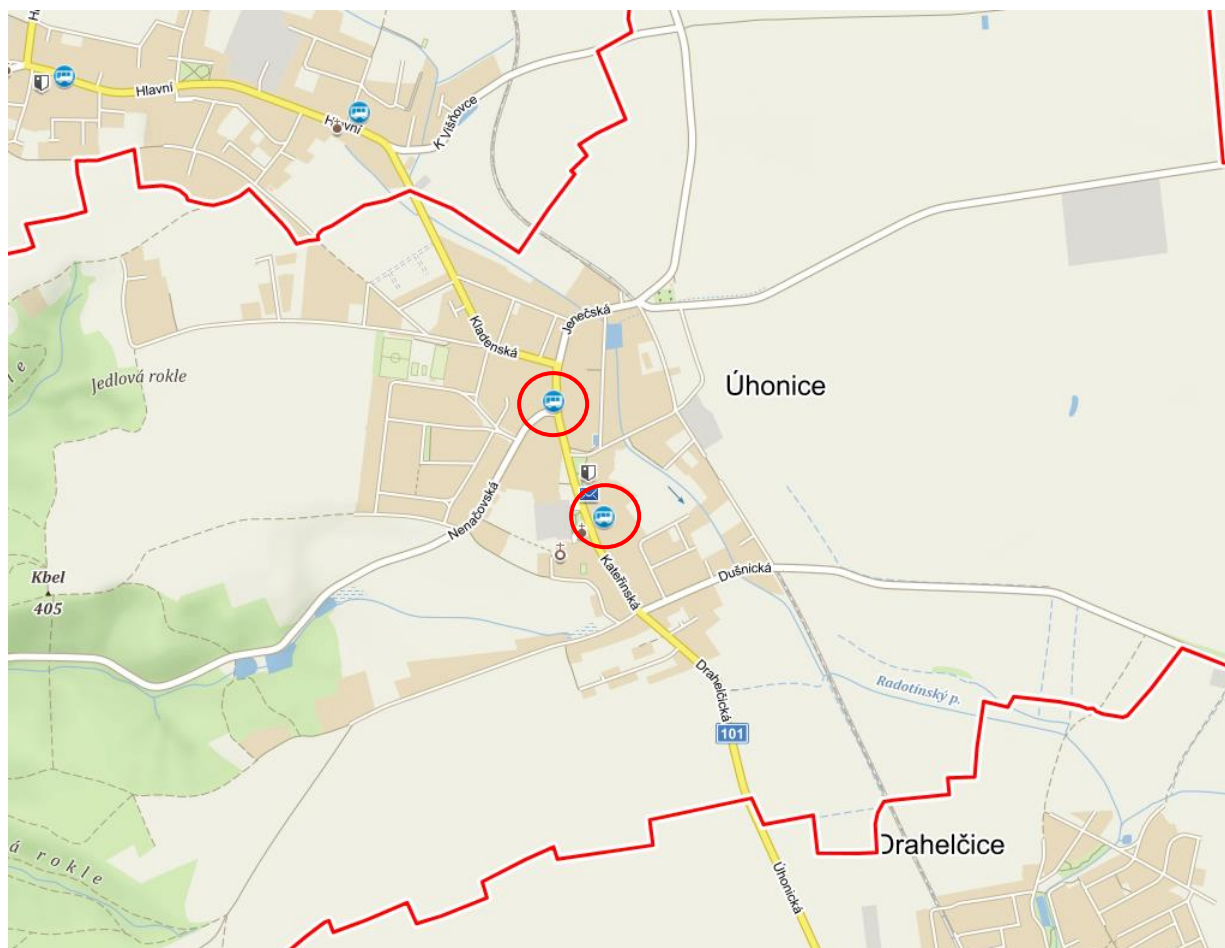


Železnice

Železnice – Železniční trať ani stanice na území obce nejsou. Nejblíže obci ve vzdálenosti 4 km leží železniční stanice Nučice na železniční trati 173 Praha Smíchov - Rudná u Prahy - Beroun.

Autobusová doprava

V katastru obce se nachází 2 autobusové zastávky v obou směrech. Obcí projíždí linka 307 ve směru Praha, Zličín – Unhošť, která je součástí Pražské integrované dopravy.



Mapa 4 Vyznačení autobusových zastávek v obci Úhonice

Cyklistická a pěší turistika

Územím procházejí trasy **Křivoklátských okruhů 1, 2, 3 a 5**.

Křivoklátské okruhy jsou systémem atraktivních silničních cyklistických tras různé obtížnosti ve Středočeském kraji, využívající komunikace s minimálním provozem, ale současně kvalitním povrchem pro pohodlnou a co možná nejbezpečnější cyklistiku. Cílem tvůrců Křivoklátských okruhů je nabídnout vhodnou alternativu ke stávajícím cyklostezkám, jejichž trasa často kombinuje jízdu po běžných komunikacích s terénními úseky, které mohou méně zdatným cyklistům a těm bez vhodného vybavení způsobovat problémy. Vzorem jsou evropské



regiony (Itálie, Francie, Španělsko) s propracovaným systémem silničních rekreačních okruhů pro cyklisty. Garantem projektu je Klub pražských cyklistů.

- Trasa 1 – Mini okruh
- Trasa 2 – Unhošťský okruh
- Trasa 3 – Chýňavský okruh
- Trasa 5 – Bělečský okruh

Pěší turistika

Územím obce neprocházejí žádné turisticky značené stezky.

Celkově lze tedy konstatovat, že obec Úhonice vzhledem ke své poloze v blízkosti hl. města Prahy disponuje dostatečnou dopravní infrastrukturou.

2.6.2. Technická infrastruktura

Zásobování pitnou vodou

Úhonice jsou zásobovány pitnou vodou ze skupinového vodovodu KSKM (Kladno – Slaný – Kralupy – Mělník), který využívá řadu, převážně podzemních zdrojů v okresech Kladno a Mělník. Provozovatelem vodovodu je společnost Středočeské vodárny, a.s., člen skupiny Veolia Voda. Voda je dodávána z přírodního řadu mezi vodojemy Kopanina a Kožova Hora odbočkou přes obec Ptice. Pitná voda je distribuována ze zdroje Mělnická Vrutice. Vodovod v obci byl vybudován v roce 2007.

Kanalizace a čištění odpadních vod

Obec Úhonice nemá vybudovaný systém kanalizace pro veřejnou potřebu. Splaškové vody od trvale i přechodně žijících obyvatel jsou převážně akumulovány v bezodtokových jímkách. V obci je několik desítek domovních čistíren.

Odvádění dešťových vod je částečně zajišťováno stávající dešťovou kanalizací do Radotínského potoka. V některých částech obce jsou dešťové vody odváděny systémem příkopů, struh a propustků a zasakovány do terénu.

Obec dokončuje dokumentaci řešící výstavbu kanalizace.



Zásobování elektrickou energií

Severovýchodním okrajem území procházejí dvě linky vedení VVN 110 kV, které přímo neovlivňují zásobování obce. V souběhu s nimi je navržen koridor pro výstavbu vedení ZVN 400 kV Výškov - Řeporyje.

Pro zásobování obce slouží síť VN 22 kV, provedená mimo zastavěné území jako nadzemní, v zastavěném území jako podzemní. Na síti VN je rozmístěno 12 distribučních trafostanic 22/0,4 kV. Rozvody NN jsou provedeny ve starší zástavbě jako nadzemní, v novější zástavbě jako podzemní. Po celé obci je zavedeno veřejné osvětlení.

Plynofikace

Území je zásobováno zemním plynem z VTL plynovodu, vedoucího východně od zastavěného území. Odbočkou je napojena VTL/STL regulační stanice, ze které je plyn rozveden STL rozvodem po celém zastavěném území. Souběžně s VTL plynovodem vede dálkový VVTL plynovod, který je s VTL plynovodem propojen v předávací stanici Drahelčice.

Spoje

Území je pokryto kabelovou sítí O2 ČR. Je zde umístěna základnová radioreléová stanice s navazujícími radioreléovými trasami a 9 základnových stanic mobilních operátorů. Území je dostatečně pokryto rozhlasovým a televizním signálem, stejně jako signálem mobilních operátorů. Díky rovinatému terénu se prakticky nevyskytují zastíněné lokality.

Nakládání s odpady

Odpadové hospodářství se řídí vyhláškou obce č. 1/2019. Komplexní systém nakládání s odpady včetně nebezpečných odpadů a bioodpadu zajišťuje společnost Rumpold-P, s.r.o. Veškeré odpady jsou odváženy a zpracovávány mimo obec. Kromě pravidelného svozu komunálního odpadu je v obci ve spolupráci s firmou Rumpold-P organizován svoz velkoobjemového či nebezpečného odpadu. O svozu obec informuje předem. Sbor dobrovolných hasičů v Úhonicích organizuje sběr kovového šrotu.

V obci se nachází tyto zvláštní sběrné nádoby:

- a) Biologický odpad - kontejnery s označením „BIO“,
- b) Papír - barva modrá,
- c) Sklo - barva zelená a bílá,
- d) Plasty, PET lahve - barva žlutá,
- e) Kovy - barva šedá s označením „kovy“,
- f) Jedlé tuky a oleje - barva červená s označením „jedlé tuky a oleje“.



Stanoviště sběrných nádob tříděného odpadu:

1. U hasičské zbrojnice, ulice Radotínská - papír, plast, bílé sklo, barevné sklo.
2. Ulice Berounská - papír, plast, bílé sklo, barevné sklo, kovové plechovky, použité ošacení.
3. Ulice Spojovací, u křižovatky s ulicí Ševcovská - papír, plast, barevné sklo, použité ošacení.
4. Ulice Ke Hřišti na úrovni objektu TJ Sokol Úhonice - plast, papír, barevné sklo, tabulové sklo, použité oleje a tuky.
5. Ulice Na Vlečce u bytového domu č. p. 293, 294 - plast, papír, barevné sklo, kovové plechovky, použité oleje a tuky.
6. Ulice Lesní - u odbočky ke stodole - plast, papír, bílé sklo, barevné sklo, kovové plechovky, použité oleje a tuky.
7. Ve dvoře Obecního úřadu Úhonice - použité ošacení, použité oleje a tuky.
8. Vedle oplocení obecního hřbitova - kontejner na bioodpad a kontejner na hřbitovní odpad.



2.7. Služby pro obyvatele obce

2.7.1. Bydlení

Podrobnější údaje o bydlení v obci Úhonice jsou dostupné z dat Sčítání lidu, domů a bytů v roce 2011. V tomto roce bylo v obci celkem 364 domů, z toho 355 rodinných domů. Obydlených bylo 313 domů, tzn., že 51 domů (14,0 %) bylo neobydlených.

		Úhonice		ORP Černošice	
		abs.	v %	abs.	v %
Domy celkem		364	100,0	37621	100,0
z toho rodinné domy		355	97,5	35284	93,8
Domy obydlené		313	100,0	32352	100,0
z toho rodinné domy		306	97,8	30153	93,2
Obydlené domy podle období výstavby	1919 a dříve	48	15,3	2592	8,0
	1920-1970	74	23,6	7886	24,4
	1971-1980	38	12,1	3357	10,4
	1981-1990	41	13,1	2704	8,4
	1991-2000	43	13,7	5186	16,0
	2001-2011	63	20,1	9101	28,1
Z úhrnu obydlené domy ve vlastnictví fyzické osoby		297	94,9	28848	89,2

Tabulka 9 - Domovní fond v obci Úhonice a ORP Černošice

Podíl rodinných domů v obci je velmi vysoký, výrazně vyšší než v ORP Černošice. Rovněž podíl obydlených domů ve vlastnictví fyzické osoby je v obci nadprůměrný (téměř 95 % proti 89 % v ORP Černošice).

Ze struktury domovního fondu podle stáří je zřejmé, že v obci byl nadprůměrný podíl starých domů (každý sedmý dům byl postaven před rokem 1920, v ORP Černošice je tento podíl poloviční) a podíl domů z období 1981-1990 (13,1 % proti 8,4 % v ORP Černošice). Naopak podprůměrný byl v obci podíl domů nejmladších (po roce 2000 bylo postaveno jen 20 % domovního fondu v Úhonicích, ale v ORP Černošice to bylo více než 28 %).

Vzhledem k vysokému podílu rodinných domů v domovním fondu obce je počet bytů jen mírně vyšší než počet domů. Konkrétně v roce 2011 bylo v 313 obydlených domech 372 obydlených bytů, tj. v průměru 1,2 bytu na jeden dům. V ORP Černošice připadalo v průměru 1,41 bytu na jeden obydlený dům. V rodinných domech bylo 338 obydlených bytů, v bytových domech 31 obydlených bytů.

Vysokému podílu rodinných domů v domovním fondu obce odpovídá i to, že tři čtvrtiny bytových domácností žily v bytě ve vlastním domě, což je vysoce nadprůměrný podíl. Naopak v obci vůbec nebyly byty v osobním vlastnictví ani byty družstevní.



Protože v domovním fondu je velmi vysoký podíl rodinných domů, byty v obci jsou v průměru větší. Téměř polovina (46,2 %) všech bytů měla 5 a více obytných místností (v ORP Černošice je to necelých 40 % bytů). Naopak byty s 1-2 obytnými místnostmi byly spíše výjimkou, tvořily jen necelých 7 %.

Soužití domácností v jednom bytě je v obci méně časté, v průměru žilo v jednom bytě 1,06 domácnosti, jinak řečeno, jen v každém šestnáctém bytě spolu žily dvě domácnosti. V ORP Černošice žilo v průměru v jednom bytě 1,13 domácností, tedy dvě domácnosti žily v průměru v každém osmém bytě.

		Úhonice		ORP Černošice	
		abs.	v %	abs.	v %
Obydlené byty		372	100,0	45560	100,0
z toho podle druhu domu	v rodinných domech	338	90,9	33743	74,1
	v bytových domech	31	8,3	11102	24,4
z úhrnu podle právního důvodu užívání	ve vlastním domě	277	74,5	27459	60,3
	v osobním vlastnictví	-	-	5891	12,9
	nájemní	29	7,8	3936	8,6
	družstevní	-	-	1178	2,6
z úhrnu podle počtu obytných místností	1	2	0,5	1387	3,0
	2	23	6,2	3756	8,2
	3	54	14,5	8110	17,8
	4	89	23,9	9276	20,4
	5 a více	172	46,2	18030	39,6
Počet hospodařících domácností v bytech		394	x	51429	x

Tabulka 10 - Bytový fond v obci Úhonice a ORP Černošice

V letech 2015 – 2019 bylo v obci podle dat ČSÚ postaveno 53 bytů, v průměru tedy zhruba 10 bytů za rok. Nejvíce bytů bylo v tomto období dokončeno v roce 2015, v dalších letech byly počty dokončených bytů podstatně nižší. Intenzita bytové výstavby v obci je zhruba na stejné úrovni jako v ORP Černošice. V některých sousedních obcích je intenzita bytové výstavby podstatně vyšší, největší je v současné době v Chýni, zde bylo v letech 2015-2019 dokončeno 452 bytů, tedy zhruba tolik bytů, kolik jich je nyní v celých Úhonicích.



		2015	2016	2017	2018	2019	2015-2019
Úhonice	dokončené byty	23	5	11	6	8	53
	byty na 1000 obyvatel	21,3	4,5	9,8	5,3	6,9	x
ORP Černošice	dokončené byty	595	676	724	1204	1116	4315
	byty na 1000 obyvatel	4,3	4,8	5,1	8,2	7,5	x

Tabulka 11 - Bytová výstavba v letech 2015-2019 v obci Úhonice a v ORP Černošice

Současné zastupitelstvo obce Úhonice nepočítá v nejbližší době s tak rozsáhlou bytovou výstavbou, jaká probíhá v Chýni nebo v Drahelčicích. Nicméně v územním plánu jsou pro bytovou výstavbu vyčleněny poměrně rozsáhlé pozemky, při jejichž zastavění by se počet obyvatel obce mohl zvýšit minimálně o polovinu.

2.7.2. Školství

Obec Úhonice je zřizovatelem Základní školy a mateřské školy Úhonice.

Základní škola a mateřská škola Úhonice

Budova školy byla postavena v letech 1907 – 1908 a v jejích prostorách škola působí dodnes. Součástí školy je 1. stupeň základní školy, školní družina, školní jídelna, zahrada a mateřská škola.

Základní škola je klasickou malotřídní školou (7 tříd – kapacita 140 žáků) s moderními prvky a s výukou do 5. ročníku. Školní kuchyně se školní jídelnou je umístěna v přízemí budovy. Kapacita školní kuchyně je 150 strážníků a je celkově nedostatečná na pokrytí ZŠ i MŠ.

Mateřská škola se nachází v budově základní školy, kde má k dispozici dvě třídy, hernu, šatnu, sociální zařízení, tělocvičnu. Kapacita školky je 37 dětí. Školní zahrada je vybavena hřištěm s umělým povrchem, lanovou pyramidou, prolézačkou Šapitó a trojhrazdou. Na hřišti jsou od jara do podzimu umístěny mobilní basketbalové koše. V prostoru zahrady je také umístěn betonový pingpongový stůl a pískové doskočiště.

Nejbližší školy 2. stupně ZŠ se nachází v Rudné, Unhošti či Chýni, ale bohužel nemají volnou kapacitu pro žáky z Úhonic. Úhoničtí žáci přestupující na 2. stupeň ZŠ pak musejí dojíždět do vzdálenějších lokalit např. do Prahy. Nejbližší základní umělecká škola se nachází ve Svárově. Nejbližší střední školy a gymnázia se nacházejí v Praze, Hostivici popřípadě i v Berouně, tam jsou také nejbližší střediska volného času, domy mládeže či základní umělecké školy. Vysoké školy a vyšší odborné školy jsou velmi dobře dostupné v Praze. Ohledně



dostupnosti vzdělávání ve všech stupních je pro obec Úhonice velikou výhodou blízkost hlavního města Prahy.

2.7.3. Zdravotnictví a sociální péče

V obci Úhonice není dostupný poskytovatel sociální ani zdravotní péče. Obec leží jednak v blízkosti větších měst jako je Rudná, Hostivice či Unhošť, ale zejména v blízkosti hlavního města Prahy, kde je široká škála zdravotnických zařízení od praktických, zubních či dětských lékařů po polikliniky, jiná odborná pracoviště, nemocnice a kliniky. Blízkost hlavního města Prahy také zaručuje dostupnost široké škály sociálních služeb a to pro seniory, děti a mládež, rodiny, drogově závislé či jinak ohrožené jednotlivce či skupiny obyvatel.

2.7.4. Občanská vybavenost

Pojem občanská vybavenost zahrnuje vše, co lidé potřebují v místě svého bydliště. Do tohoto pojmu spadají školy, včetně mateřských, ordinace praktického lékaře a polikliniky, dále také lékárny, obchody, knihovny a pošty. Dá se říci, že dostupnost občanské vybavenosti je jedním z faktorů, které jsou podmínkou kvalitního bydlení.

Jak již bylo zmíněno, obec Úhonice leží v blízkosti větších měst a zejména pak hlavního města Prahy, a s ohledem na instituce občanské vybavenosti nacházející se na území obce lze konstatovat, že i přes absenci zdravotních a sociálních služeb přímo v obci, je občanská vybavenost na dobré úrovni.

<u>Instituce občanské vybavenosti</u>	<u>Výskyt v obci</u>
Pošta	Ano (Pošta – Partner)
Škola a mateřská škola	Ano
Zdravotnické zařízení	Ne
Zásahová jednotka SDH	Ano
Knihovna	Ano
Obchod	Ano
Hřiště	Ano
Hřbitov	Ano
Sociální služby	NE

Tabulka 12 - Instituce občanské vybavenosti v obci Úhonice



2.7.5. Správa obce

Zastupitelstvo obce má 9 členů, finanční a kontrolní výbor. Matrika se nachází v Červeném Újezdu a Stavební úřad je v Rudné. Obec s pověřeným obecním úřadem je město Hostivice a obec s rozšířenou působností jsou Černošice.

2.7.6. Informovanost, komunikace a prezentace obce

Obec Úhonice poskytuje svým občanům informace několika způsoby:

- pomocí webových stránek obce www.uhonice-obec.cz,
- úřední deskou,
- obecním rozhlasem,
- prostřednictvím sociálních sítí (Facebook),
- prostřednictvím místního tisku – Úhonický zpravodaj.

2.8. Volný čas v obci

Spolková činnost v obci by se měla významně podílet na sounáležitosti obyvatel s daným územím, přispívat ke zvýšení vzdělanosti, nabízet širokou škálu volnočasových a sportovních aktivit, a proto je potřeba podporovat její rozvoj.

V obci Úhonice působí tyto organizace:

- **Sbor dobrovolných hasičů v Úhonicích** - patří se svou více než 130 letou historií k nejstarším na okrese Praha-západ. Byl založen 12. července 1888. V současné době má kolem 70 členů, kteří pořádají dětské dny, pálení čarodějnic, pietní vzpomínku na padlé ve světových válkách či zábavu k příležitosti oslav výročí založení SDH. Dvakrát ročně pro občany organizují sběr železného šrotu.
- **TJ Sokol Úhonice** – fotbalový klub pro děti, dospělé i mládež. Účastní se sportovních klání a pořádají například dětský den plný oslav a her.
- **ZO Senioři ČR – Úhonice** - je zapsaným spolkem hájící požadavky a zájmy starší generace a zdravotně postižených.
- **Myslivecká společnost Úhonice s.r.o.** - na výkonu práva myslivosti se podílí přibližně 20 lidí, z toho polovina jsou občané obce. Myslivecká společnost pořádá 2-3 společné akce za rok včetně následujícího společenského posezení, dále se podílí např. na likvidaci černých skládek.



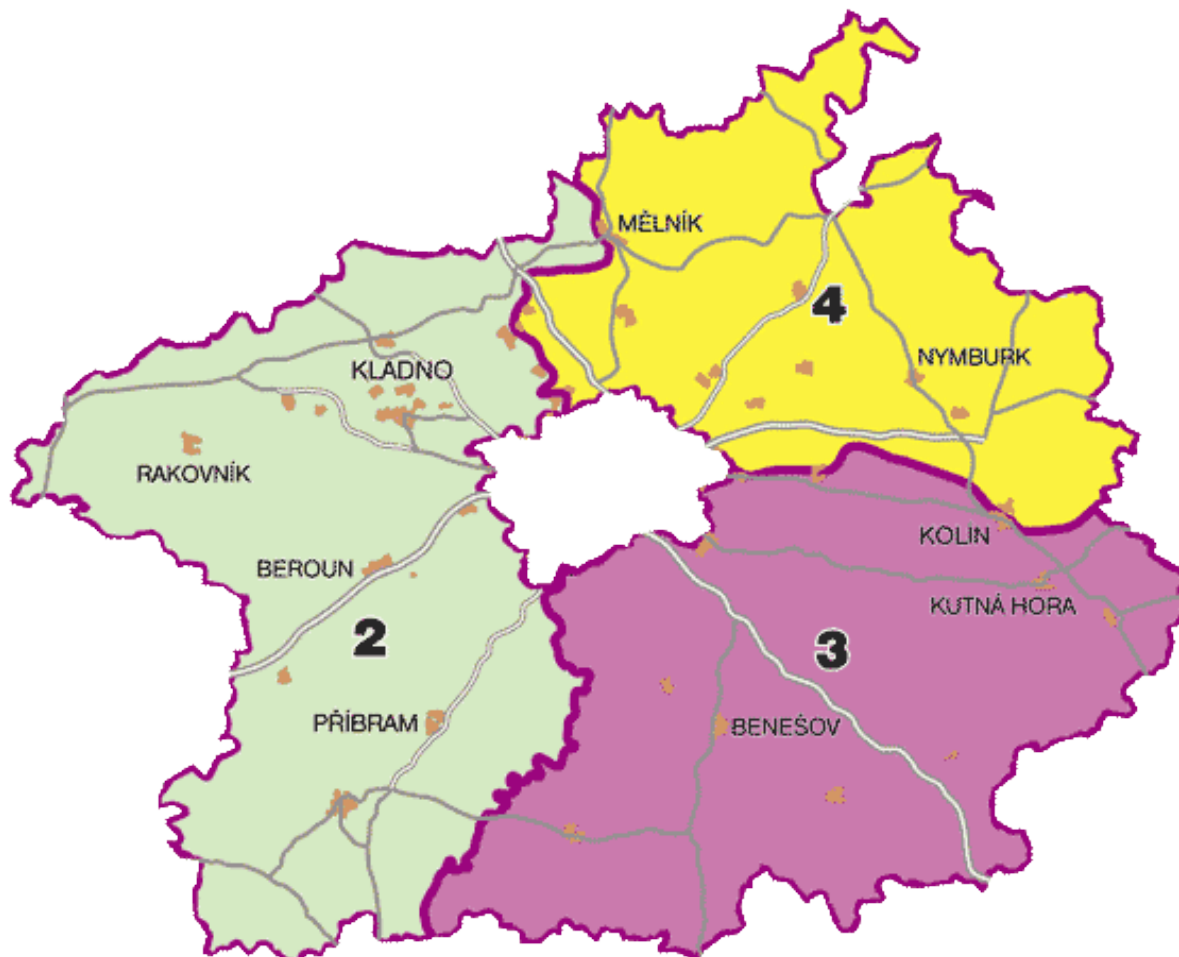
- **Spolek Kostel Úhonice** - pořádá pravidelné nedělní mše, mše svaté o velikonočních, vánočních a jiných křesťanských svátcích. Jednou za měsíc pořádá posezení po nedělní mši, tzv. „Farní kafe“. Spolek dále pořádá společné výlety (průměrně 3x za rok), oslavy narozenin členů spolku a každoroční oslavy masopustu. V období vánočních svátků se pravidelně konají v kostele různé koncerty.

V obci Úhonice se pořádají různé kulturní, sportovní a společenské akce: pálení čarodějnic, oslavy 1. máje, dětské dny, zábavy pod širým nebem, Úhonické posvícení, turistické či cyklistické výlety apod.



2.9. Cestovní ruch

Obec Úhonice náleží do turistického regionu 2 – Okolí Prahy a turistické oblasti 02 - Střední Čechy - západ.



Mapa 5 Vyznačení turistického regionu 2 – Okolí Prahy

Turistický region 2 – Okolí Prahy má významný potenciál cestovního ruchu, vycházející z přírodních a kulturně historických předpokladů, zejména v jižní a jihozápadní části a v nejsevernějších oblastech. Cestovní ruch ovlivňuje blízkost Prahy jako hlavního turistického cíle v České republice.

Dopravní dostupnost je dobrá, je zde síť dálnic a rychlostních komunikací z Prahy hvězdovitě se rozprostírajících do všech regionů a také uspokojující železniční síť zahrnující vysokorychlostní koridory i tratě regionálního významu s provozem vlaků příměstské i dálkové dopravy.



2.9.1. Turistické cíle a památky v obci a v okolí obce

Dominantu obce Úhonice tvoří novorománský kostel Zvěstování Panny Marie z let 1896 až 1898 stojící na místě původního gotického chrámu.

K dalším památkám patří barokní fara čp. 45, hřbitovní kaple z roku 1799, výklenková kaplička sv. Floriána na návsi z roku 1855, kamenná sloupková Boží muka, obytný dům hospodářského dvora, venkovská usedlost čp. 163 či venkovský dům čp. 24.

Zvláštností je budova bývalého parního mlýna. Pod památnou lípou na návsi se nachází pomník padlým v 1. světové válce.

Kostel Zvěstování Panny Marie

Novorománský kostel Zvěstování Panny Marie (též Zvěstování Páně) byl vybudován podle projektu Eduarda Sochora v letech 1896-1898 na místě zchátralé gotické svatyně. Je to jednodílná stavba s obdélným užším kněžištěm a apsidou. Vedle průčelí stojí hranolová věž s jehlancovou střechou a k lodi přiléhá obdélná sakristie. Zařízení kostela je novodobé z doby výstavby. Ze staršího vybavení se dochovala pouze pozdně gotická socha Madony a v sakristii barokní obraz Zvěstování Panny Marie z 18. století. Úhonický kostel Zvěstování Panny Marie je kostelem farním a bohoslužby se tu konají každou neděli.



Obrázek 2 Pohled na kostel Zvěstování Panny Marie



Výklenková kaplička sv. Floriána

Výklenková kaplička tradiční formy obdélného půdorysu, ve stylu opožděného baroka, z r. 1855.

Hřbitovní kaple

Pozdně barokní centrální kaple na polygonálním půdorysu ukončená jehlancovou střechou. Stavba byla postavena na konci 18. století. Kaple je situovaná na bývalém hřbitově, SZ od severního průčelí kostela Zvěstování Panny Marie. Nevelká centrální stavba osmiúhelného půdorysu je završena jehlancovou osmibokou střechou krytou taškami bobrovkami.



Obrázek 3 Zleva výklenková kaplička sv. Floriána, hřbitovní kaple

Venkovská usedlost čp. 163

Příklad venkovské architektury z 2. poloviny 19. století. Usedlost je součástí východní návesní fronty.

Usedlost se rozkládá na východní straně návsi, naproti dvoru čp. 1. Usedlost tvoří rámcově obdélný dvůr, jehož severní stranu vymezuje přízemní radikálně upravený obytný dům. Na jižní straně dvora je situovaný výměnek s kolnou a chlévem. V hloubce dvora stojí velká kamenná stodola (režné opukové zdivo) s polovalbovou střechou a rovnými vjezdy. Od návsi je usedlost oddělena zděnou bránou s brankou. Předmětem ochrany je výměnek s hospodářskou částí, brána s brankou a pozemky vymezeného areálu.



Venkovský dům čp. 24

Zděný patrový dům s valbovou střechou je hloubkově orientovaný a má průčelí členěné římsami a štukovými pilastry v nárožích. Stavba z poslední třetiny 19. století je součástí východní návesní fronty.

Dům čp. 24, dnes Obecní úřad, je obytným domem bývalé usedlosti situované na východní straně návsi, naproti hospodářskému dvoru čp. 1. Vedle domu je situovaná brána - zděná segmentově zaklenutá, ukončená masivní římsou, po stranách s nižšími pěšími brankami (pravá zazděná), nad vjezdem brány znak s plastickou výzdobou - hrozny. Nad bránou vročení - 1888.

Obytný dům hospodářského dvora

Objekt tvořící jednu z historicky cenných součástí obce. Je barokního původu s mladšími



Obrázek 4 Venkovský dům čp. 24

úpravami. Rozsáhlý hospodářský dvůr se nachází na návsi, severně od kostela Zvěstování Panny Marie. Dvůr obdélného půdorysu je na východní návesní straně vymezen dlouhým stavením na půdorysu písmene obráceného L s obytnou a hospodářskou částí. Na západní straně jsou situované stodoly. Objekty jsou zděné, převážně kamenné. Východní stavení dvora obsahuje patrový obytný dům členěný rizalitem a v přízemí půlkruhovými arkádami. Původně byly arkády otevřené i v patře. V přízemí domu jsou zachovány valené klenby s lunetami a hřebínky. Na obytný dům navazuje o něco nižší hospodářská část, která pokračuje kratším,



kolmo přisazeným křídlem. Hospodářská část v přízemí obsahuje chlévy a kolny, v patře sýpku. Chlévy jsou zaklenuté křížovými klenbami.

Parní mlýn

Jádrem areálu (hlavní budova, hospodářsko-provozní domy, rybník) je čtyřpodlažní parní mlýn s výraznou dvoubarevnou cihlovou fasádou, prolomenou okny se segmentovými záklenky. Komplex z roku 1868 byl na počátku 20. stol. dostavěn a upraven. Mlelo se zde do druhé světové války, později sloužil jako sklad. Mlýn se nachází v SV části obce na Radotínském potoce. Předmětem ochrany je mlýn čp. 81, dům správce čp. 158, dva pomocné objekty, rybník a pozemky vymezeného areálu. Na ploše památky se nachází brána.



Obrázek 5 Pohled na bývalý parní mlýn v Úhonicích

Památná lípa na návsi

Díky své výjimečnosti patří tento strom mezi chráněné památné stromy České republiky. Pod lípou je umístěn památník obětem 1. sv. války.



Turistické cíle a památky v okolí obce

Hrad Karlštejn - gotický hrad založil v roce 1348 český král Karel IV. jako pevnost k uložení svatých relikvií a korunovačních klenotů. V kapli sv. Kříže se nachází unikátní soubor gotických deskových obrazů mistra Theodorika ze 14. století.



Obrázek 6 Pohled na hrad Karlštejn

Koněpruské jeskyně - součást Českého krasu, třípatrový jeskynní systém s krápníkovou výzdobou. Ve středním patře významné archeologické naleziště, v horním patře se ve středověku skrývala tajná penězokazecká dílna.



Obrázek 7 Koněpruské jeskyně



CHKO Křivoklátsko - chráněná krajinná oblast a biosférická rezervace UNESCO s mohutným komplexem lesů, malebným údolím řeky Berounky a oblíbenými letovisky.

Památník Lidice – nachází se přibližně 16 km od Úhonic. Posláním je péče o trvalé uchování vzpomínky na vyhlazení obce Lidice a utrpení jejích občanů, kteří se dne 10. června 1942 stali obětí nacistického násilí, a zachování jména obce Lidice jako celosvětového symbolu obětí válečných zločinů. Areál Lidic byl prohlášen kulturní památkou 3. března 1962, 16. srpna 1995 byl nařízením vlády prohlášen za národní kulturní památku.



Obrázek 8 - Památník Lidice

Praha – přibližně 19 km od Úhonic se nachází centrum hl. m. Prahy. Praha je hlavní a současně největší město České Republiky. Je sídlem velké části státních institucí, sídlí zde prezident republiky, vláda, ústřední státní orgány a Vrchní soud. Do dnešní podoby se Praha vyvíjela jedenáct století. Praha je všeobecně považována za jedno z nejkrásnějších měst v Evropě. Historické centrum města s jedinečným panoramatem Pražského Hradu, největšího hradního komplexu na světě, je památkovou rezervací UNESCO.

CHKO České středohoří – začíná cca 80 km na sever od Úhonic, rozprostírá se na severu Čech, po obou březích dolního toku české části Labe.

CHKO Brdy - začíná cca 38 km jihozápadně od Úhonic.



2.10. Životní prostředí v obci

Prvky ÚSES

Součástí Územního plánu (dále jen ÚP) Úhonice jsou navržené, jednoznačně prostorově definované plochy skladebných prvků územního systému ekologické stability. Tyto prvky jsou v řešeném území zastoupeny v úrovni regionální a lokální:


- Nadregionálním biokoridorem NRBK Pochvalská stráž – Karlštejn, Koda. Západní polovina správního území obce leží v ochranné zóně NRBK o šířce 2 km od osy NRBK.
- Lokálními biokoridory LBK 34, LBK 35, LBK 41, LBK 42, LBK 43
- Lokálními biocentry LBC 49, LBC 50, LBC 54, LBC 55, LBC 57
- Interakčními prvky – stromořadí podél komunikací

Všechny prvky systému ekologické stability jsou v návrhu ÚP vymezeny jako navržené, tedy nefunkční. Prostupnost krajiny se zajišťuje plným respektováním stávající cestní sítě a posiluje návrhem cyklotras a ploch dopravní infrastruktury a veřejných prostranství.

Přírodní zajímavosti

Částečně do území obce Úhonice zasahuje Přírodní park Povodí Kačáku.

Přírodní park Povodí Kačáku



Obrázek 9 Přírodní park Povodí Kačáku

Park byl zřízen na ochranu krajiny s významnými přírodními a estetickými hodnotami. Jde zejména o koridor potoka Loděnice, který je krajinnou osou přírodního parku. Úsek údolí mezi



Mosteckým Mlýnem a Malými Kyšicemi a Dolním Podkozím je obklopen mohutnými lesními porosty okraje CHKO Křivoklátsko na pravém břehu, na levém masivem Brdců.

Výrazný terén Kačáku je charakteristický pro jižněji ležící krajinný segment při soutoku Kačáku s Černým a Rymářským potokem. Přírodní park spolu s lesními porosty dává vyniknout skalním partiím Brdců, které se výrazně podílí na harmonii této krajiny.



3. STATISTICKÁ ŠETŘENÍ

3.1. Zaměření, organizace a metoda průzkumu

V rámci dotazníkového šetření byly provedeny průzkumy „Spokojenost se současným stavem“ a „Investice obce v budoucích letech“ metodou vyplňování standardizovaných dotazníků občany obce Úhonice.

Tisk a rozdání dotazníků zabezpečovali zástupci Obecního úřadu Úhonice. Šetření bylo dobrovolné, anonymní, nebyla uváděna jména a ani adresy dotázaných.

V dotazníku měli občané subjektivně určit, jak jsou spokojeni se současným stavem obce reprezentovaným tematickými okruhy a do jakých oblastí by měla obec investovat v následujících letech. Dotazník obsahoval 28 oblastí budoucího rozvoje, které občané hodnotili dle důležitosti od 1 (nejdůležitější) do 3 (nejméně důležitá) a zároveň 15 oblastí současného stavu hodnocených na škále 1 (dobré) do 3 (špatné).

Z důvodu zachování anonymity občané odevzdávali vyplněné dotazníky do schránky obecního úřadu. Vyplněné dotazníky byly odevzdávány v lednu roku 2021.

3.2. Výsledky průzkumu

Celkem bylo vyhodnoceno 404 dotazníků a 47 dotazníků (11.6 %) muselo být z analýzy vyřazeno pro neúplnost dat. Z vyhodnocených dotazníků bylo 54 % hodnoceno ženami a 46 % muži. Nejvíce respondentů mělo středoškolské vzdělání (60 %), základní vzdělání mělo 8 % respondentů a vysokoškolské vzdělání 32 % respondentů. Z hlediska věkové struktury bylo nejvíce respondentů ve věkové kategorii 30-49 let (40 %) následováno skupinami obyvatel 50-64 let (29 %) a nad 64 let (19 %). Nejméně početnou skupinou respondentů byla 18-29 let s 12%.

3.2.1. Způsob výpočtu

Pro každou z 28 oblastí se zvlášť sčítaly body dle subjektivních preferencí každého občana. Považoval-li občan danou oblast za nejdůležitější, ohodnotil ji číslem 1 a daná oblast rozvoje získala tedy 1 bod, pokud ji považoval za nejméně důležitou, ohodnotil ji číslem 3 a oblast získala 3 body. Obdobný postup se uplatnil u průzkumu spokojenost se současným stavem.

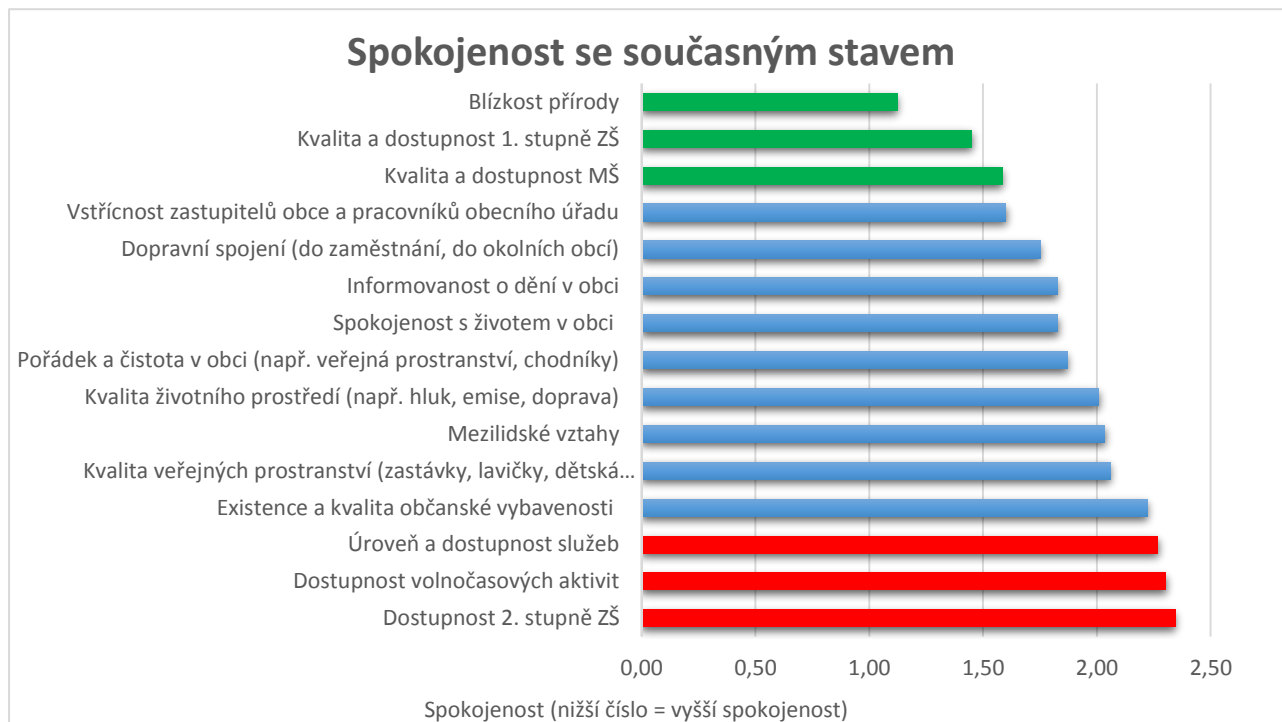


Vzhledem k tomu, že nejdůležitějším prioritám respondenti přiřazovali „známku“ 1, mají nevýznamnější priority nejnižší součty bodů. Výsledky jsou prezentovány formou průměrných známek udělených danou skupinou respondentů, kde tato známka se počítá vzorcem

$$= \frac{\text{součet přidělených bodů}}{\text{počet respondentů z dané skupiny}}.$$

3.2.2. Spokojenost se současným stavem

Zde uvádíme celkové shrnutí výsledků spokojenosti se současným stavem.



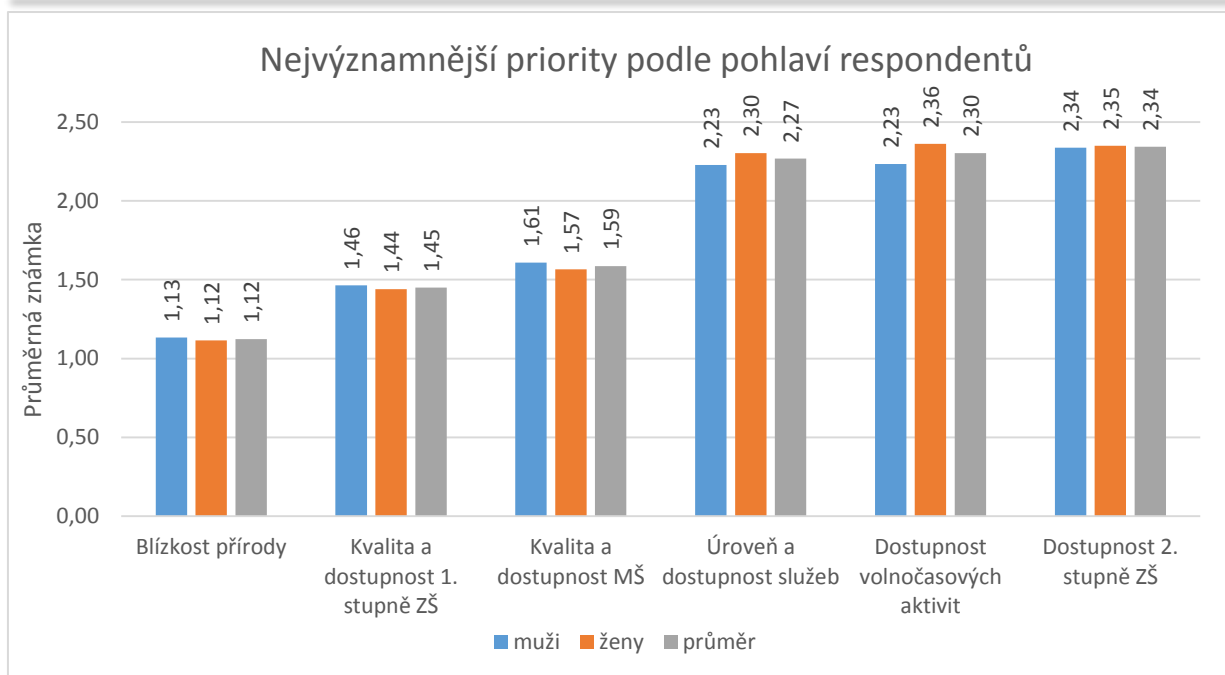
Graf č. 2- Spokojenost občanů podle průzkumu

Průzkum ukazuje, že občané jsou nejspokojenější s následujícím:

1. Blízkost přírody (průměrná známka 1,12)
2. Kvalita a dostupnost 1. stupně ZŠ (průměrná známka 1,45)
3. Kvalita a dostupnost MŠ (průměrná známka 1,59)

Naopak jako horší byly hodnoceny tyto oblasti: Dostupnost 2. stupně ZŠ (2,34), Dostupnost volnočasových aktivit (2,30) a Úroveň a dostupnost služeb (2,27).

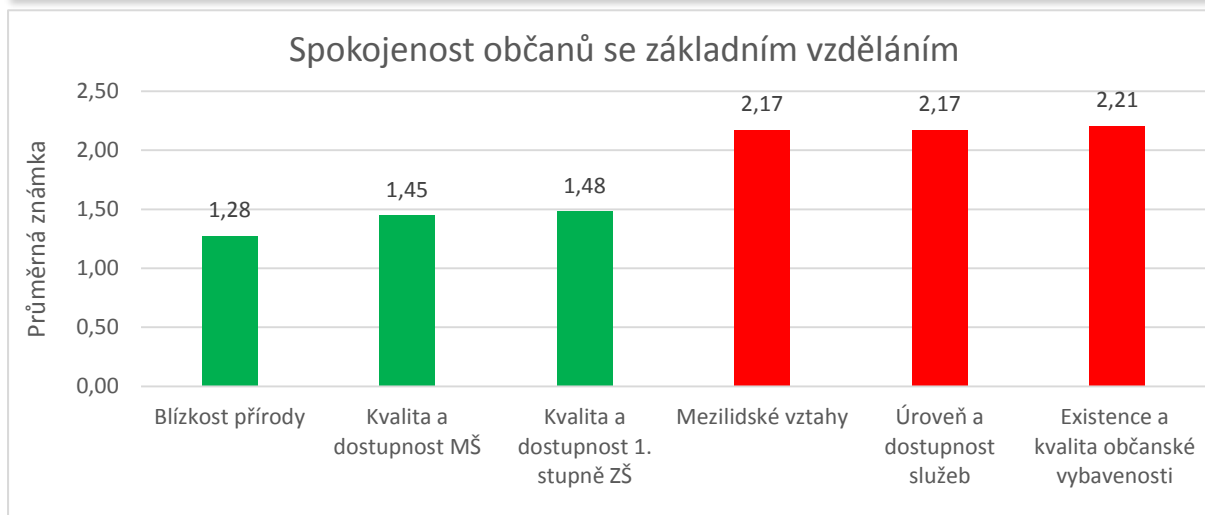
Celkově lze ovšem konstatovat převládající spokojenost – celkový průměr ze všech skupin je 1.88. Na základě výsledků se doporučuje rozvoj v oblasti služeb, občanské vybavenosti a vzdělání za účelem zvýšení občanské spokojenosti s životem v obci Úhonice.



Graf č. 3 - Spokojenost podle pohlaví respondentů

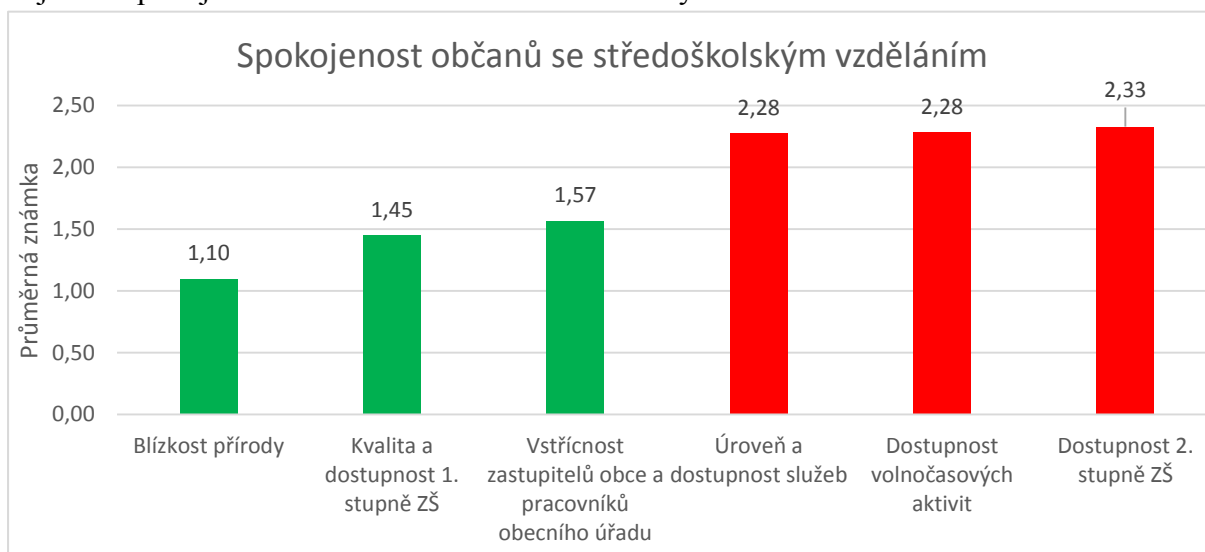
Následující analýza se zabývá zkoumáním spokojenosti se současným stavem v obci dle pohlaví respondentů.

Výsledky ukazují shodu téměř absolutní shodu respondentů nezávisle na pohlaví. Jediným drobným rozdílem je, že muži jsou nejméně spokojeni s dostupností 2. stupně ZŠ kdežto ženy s dostupností volnočasových aktivit.



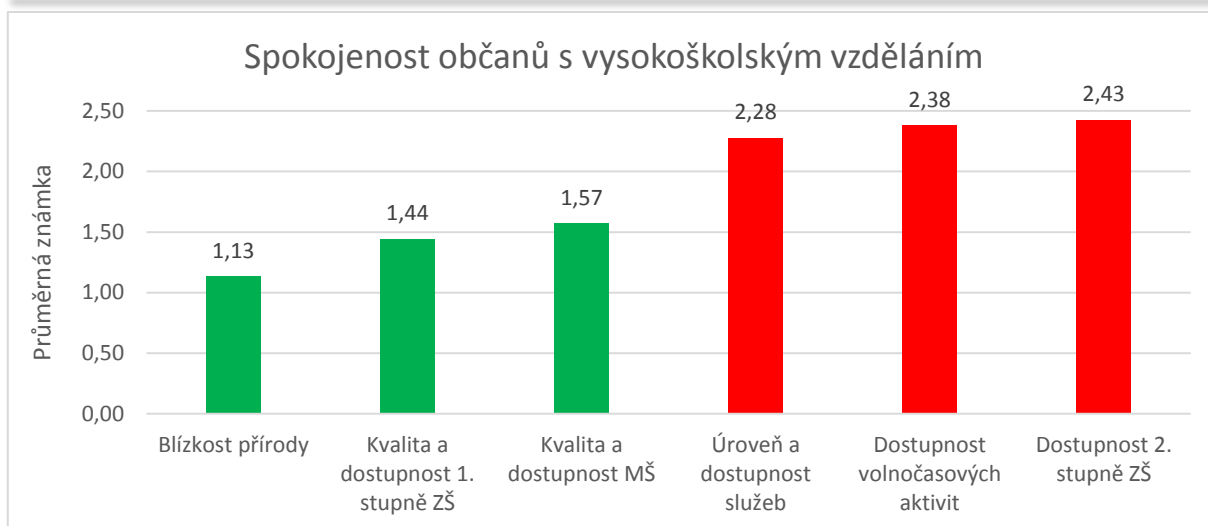
Graf č. 4 – Spokojenost občanů se základním vzděláním

Po rozdělení respondentů do skupin podle vzdělání se ukázalo, že každá úroveň vzdělání má vlastní preference. Absolutní shodou je oblast „Blízkost přírody“, se kterou jsou lidé nejvíce spokojeni bez ohledu na vzdělání. Vysokoškolsky a středoškolsky vzdělaní respondenti jsou nejvíce nespokojeni s dostupností 2. stupně ZŠ, zatímco lidé se základním vzděláním jsou nejméně spokojeni s existencí a kvalitou občanské vybavenosti v obci.



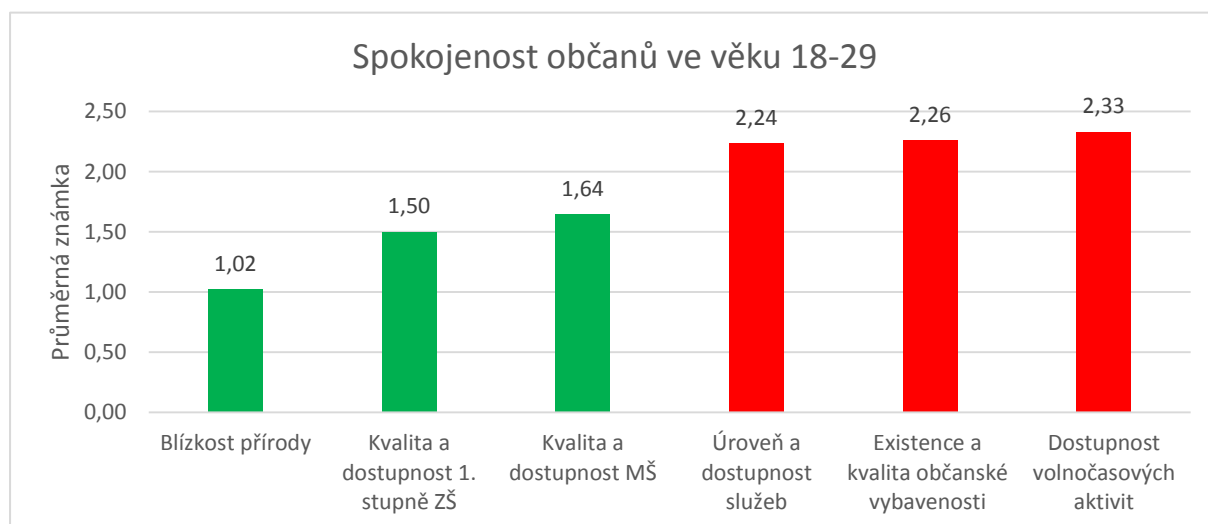
Graf č. 5 - Spokojenost občanů se středoškolským vzděláním

Výsledky průzkumu dále ukazují vysokou míru spokojenosti s kvalitou a dostupností 1. stupně ZŠ (mezi prvními třemi prioritami u každé skupiny) a s kvalitou a dostupností MŠ (základní a VŠ vzdělání).



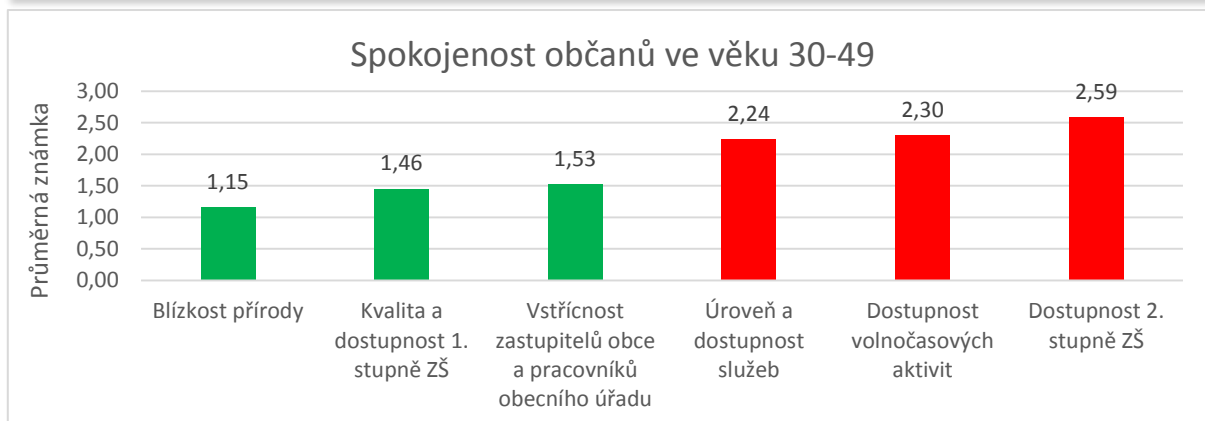
Graf č. 6- Spokojenost občanů s vysokoškolským vzděláním

Mezi oblasti s nízkou mírou spokojenosti pak patří „Úroveň a dostupnost služeb“ a „Dostupnost volnočasových aktivit“. S těmito dvěma oblastmi jsou středoškoláci a vysokoškoláci shodně nespokojeni.



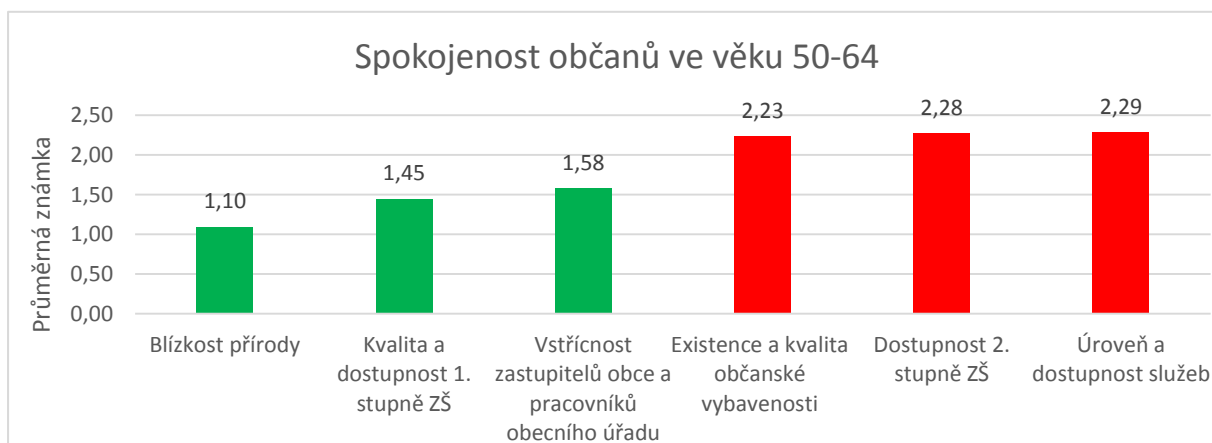
Graf č. 7 - Spokojenost občanů ve věku 18-29

Data z této analýzy indikují relativní shodu v případě spokojenosti bez ohledu na věk respondentů. S oblastí „Blízkost přírody“ jsou lidé napříč věkovým spektrem nejvíce spokojeni. Vysokou míru spokojenosti dále vykazují oblasti týkající se kvality a dostupnosti vzdělání dětí (ZŠ i MŠ) a vstřícnosti zastupitelů a pracovníků obecního úřadu.

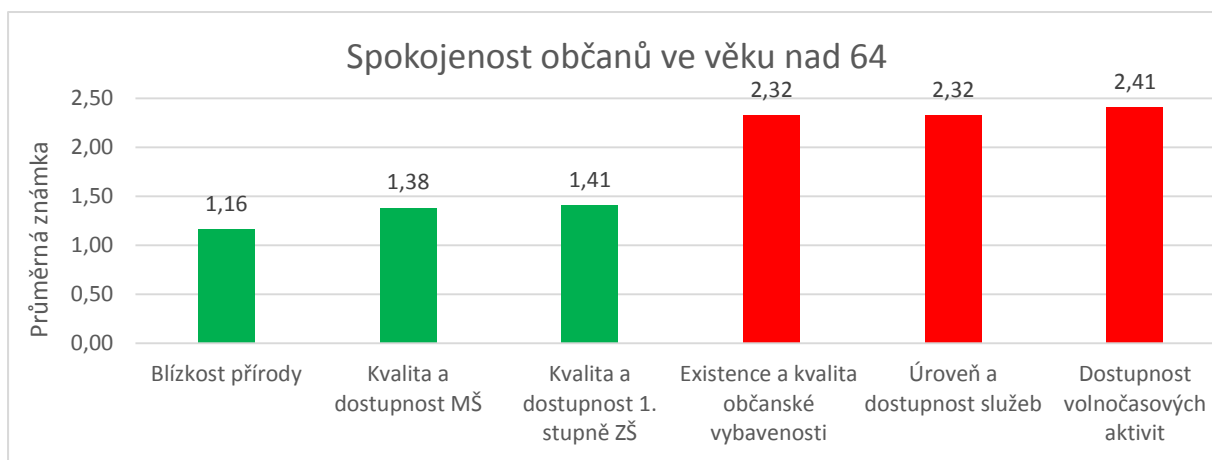


Graf č. 8- Spokojenost občanů ve věku 30-49

Nespokojeni jsou respondenti zejména s dostupností 2. stupně ZŠ a úrovní a dostupností služeb v obci. Vyšší věkové kategorie občanů jsou pak nespokojeni s existencí a kvalitou občanské vybavenosti zatímco mladší ročníky by uvítaly větší dostupnost volnočasových aktivit.



Graf č. 9- Spokojenost občanů ve věku 50-64

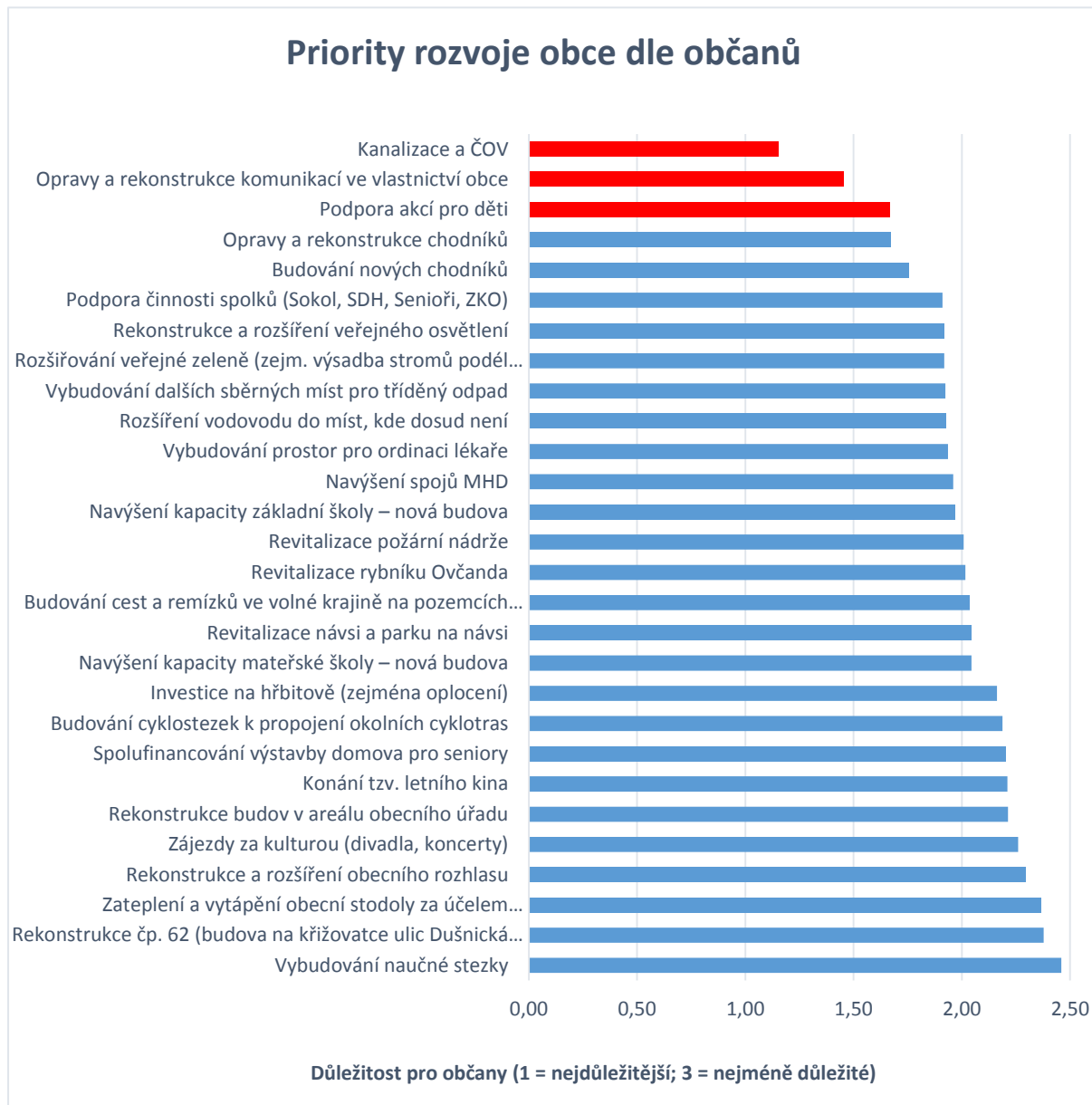


Graf č. 10- Spokojenost občanů nad 64



3.2.3. Investice obce v budoucích letech

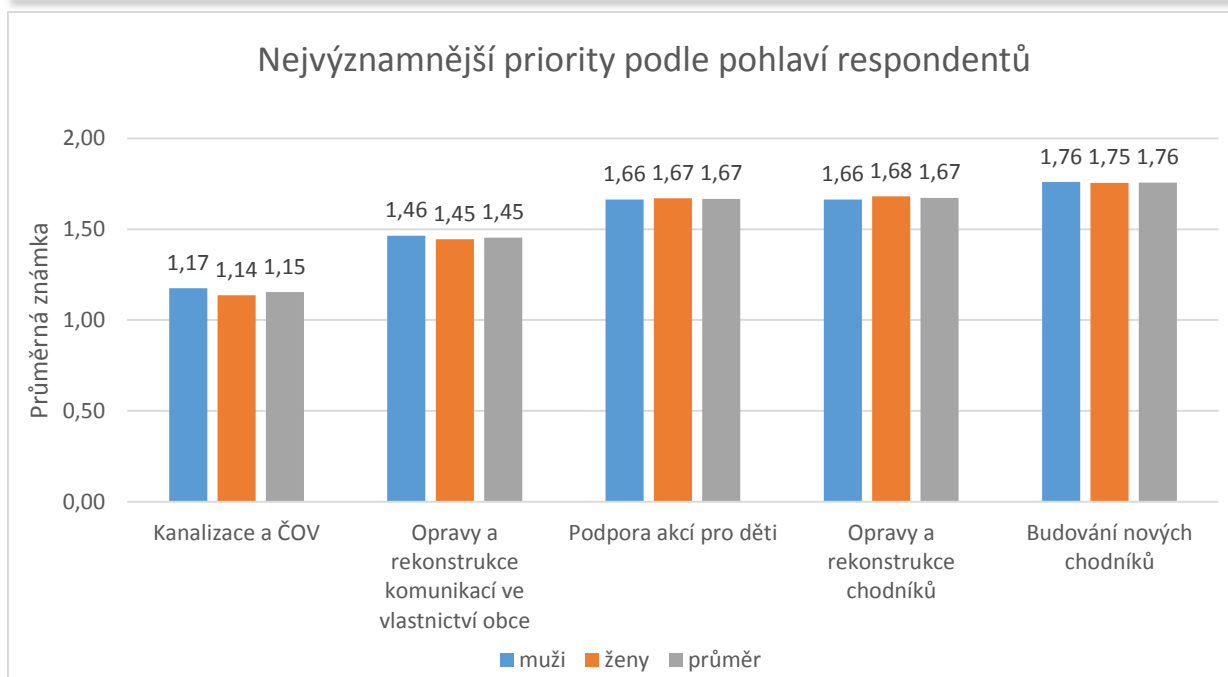
Následující kapitola je věnována analýze výsledků z průzkumu „Investice obce v budoucích letech“.



Graf č. 11 - Priority rozvoje obce dle občanů

Graf ukazuje, že občané Úhonic zvolili následující priority jako nejdůležitější investice v budoucích letech:

1. Kanalizace a ČOV (průměrná známka 1,15)
2. Oprava a rekonstrukce komunikací (průměrná známka 1,45)
3. Podpora akcí pro děti (průměrná známka 1,67)



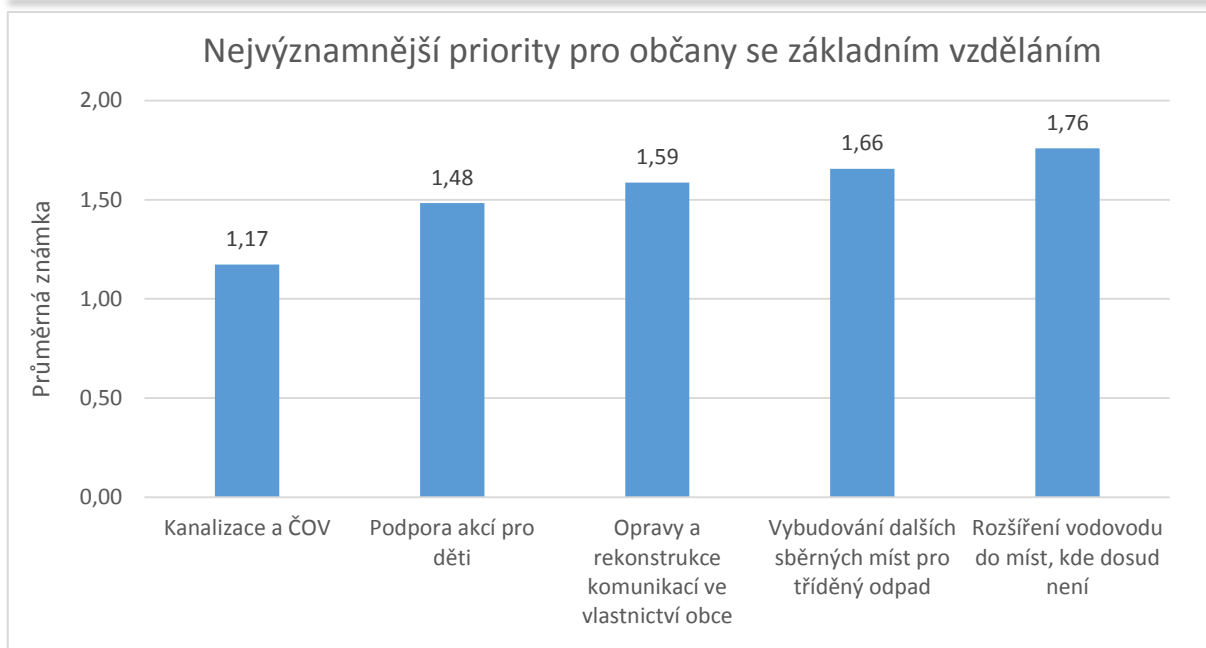
Graf č. 12 - Nejvýznamnější priority podle pohlaví

Následující analýza se zabývá zkoumáním nejvýznamnějších priorit dle pohlaví respondentů. Výsledky ukazují absolutní shodu respondentů v top 5 prioritách, jak muži, tak ženy považují za nejvýznamnější tyto oblasti (seřazeny dle průměrné známky; nejnižší = nejdůležitější):

- | | |
|-------------------------------------|------------------------|
| 1. Kanalizace a ČOV | (průměrná známka 1,15) |
| 2. Oprava a rekonstrukce komunikací | (průměrná známka 1,45) |
| 3. Podpora akcí pro děti | (průměrná známka 1,67) |
| 4. Opravy a rekonstrukce chodníků | (průměrná známka 1,67) |
| 5. Budování nových chodníků | (průměrná známka 1,76) |

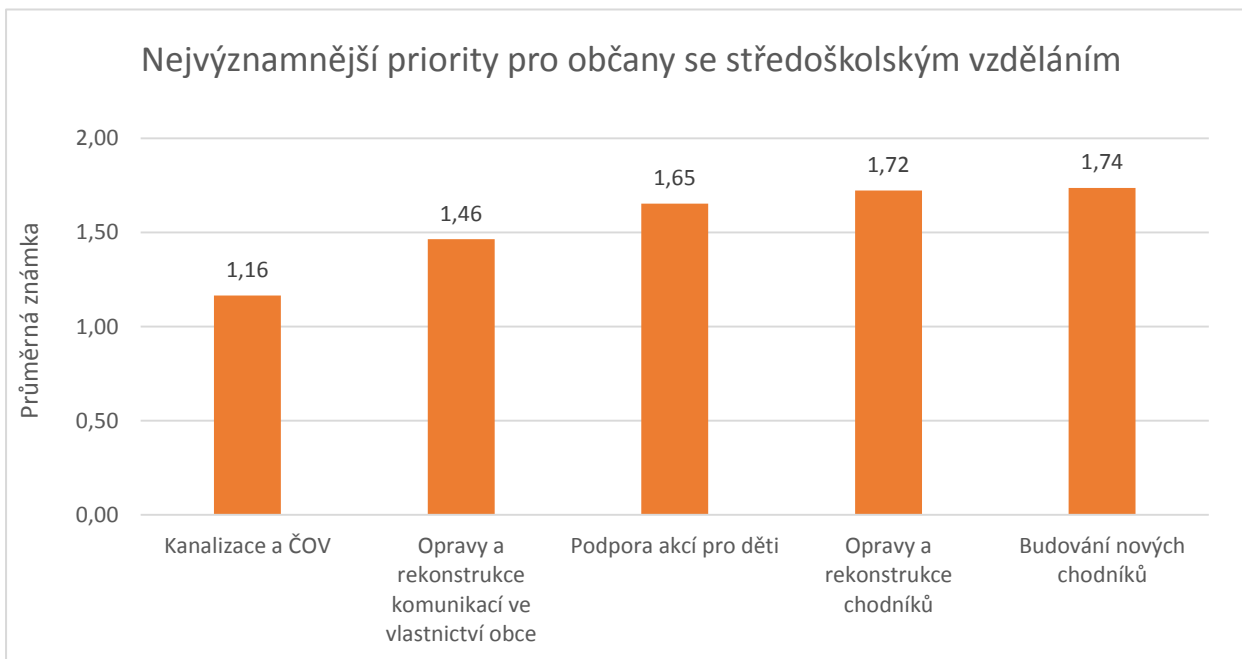
Úplná shoda mezi pohlaví panuje i u nejméně významných priorit, ty jsou následující:

- | | |
|---|------------------------|
| 1. Vybudování naučné stezky | (průměrná známka 2,46) |
| 2. Rekonstrukce č. p. 62 | (průměrná známka 2,38) |
| 3. Zateplení a vytápění obecní stodoly | (průměrná známka 2,37) |
| 4. Rekonstrukce a rozšíření obecního rozhlasu | (průměrná známka 2,29) |
| 5. Zájezdy za kulturou | (průměrná známka 2,26) |

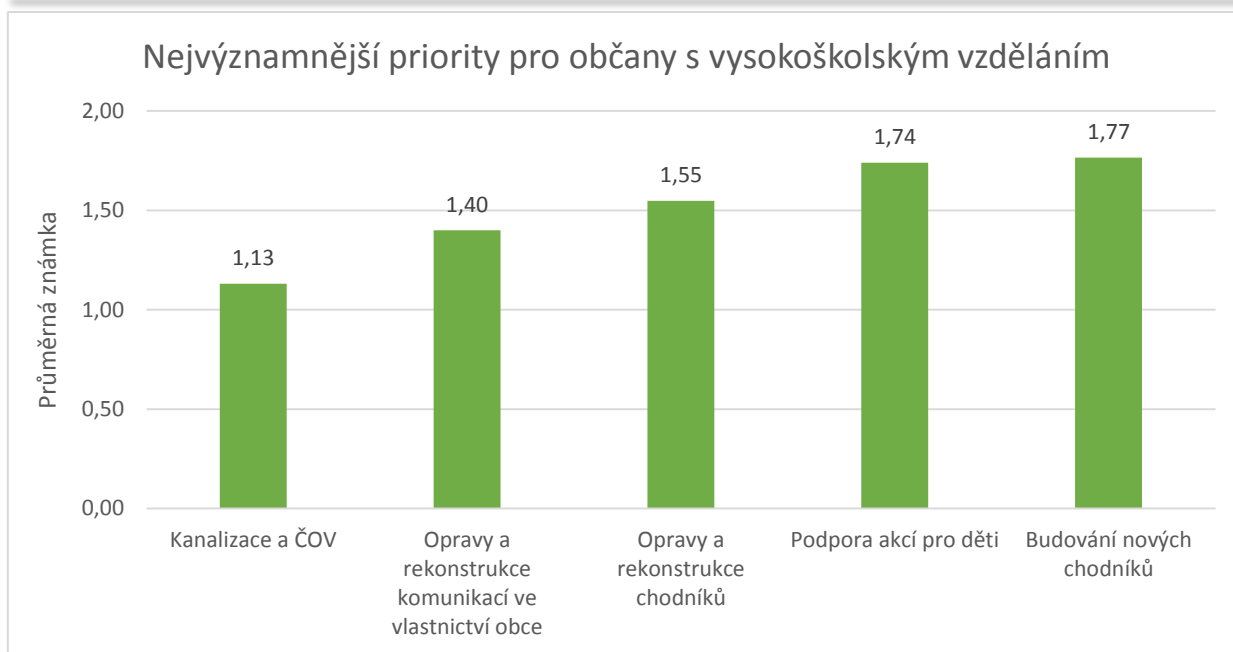


Graf č. 13 - Nejvýznamnější priority - respondenti se základním vzděláním

Pro skupinu respondentů se základním vzděláním je nejvýznamnější prioritou kanalizace a ČOV následována podporou akcí pro děti a opravami a rekonstrukcemi komunikací ve vlastnictví obce. Tyto tři nejvýznamnější priority sdílí i středoškoláci, v dalších už se ovšem preference rozcházejí. Středoškoláci dávají přednost budování, opravám a rekonstrukcím chodníků, zatímco lidé se základním vzděláním prioritizují vybudování dalších sběrných míst pro tříděný odpad a rozšíření vodovodní sítě.

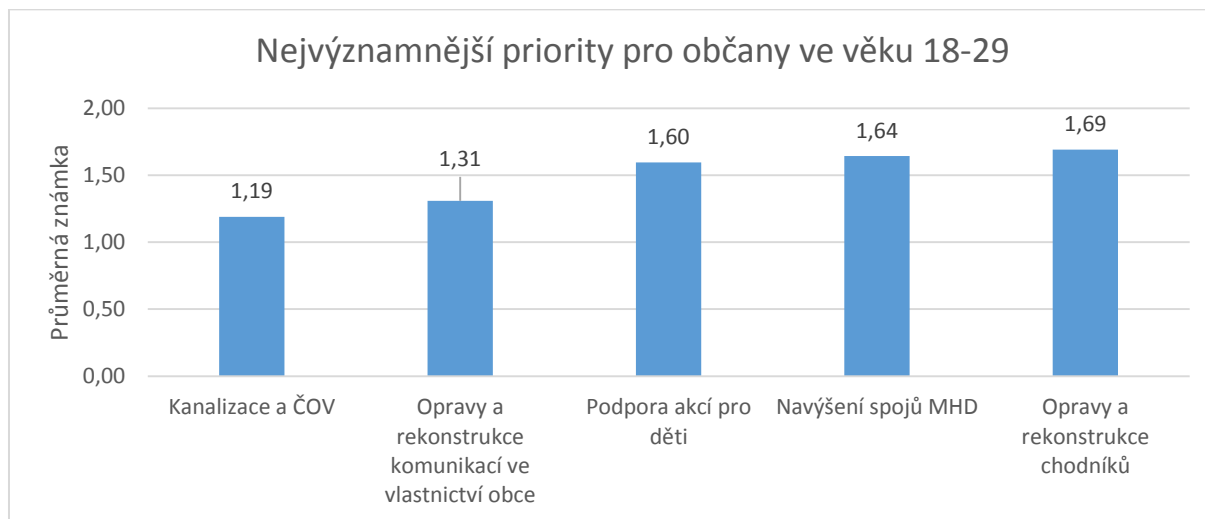


Graf č. 14 - Nejvýznamnější priority pro středoškoláky



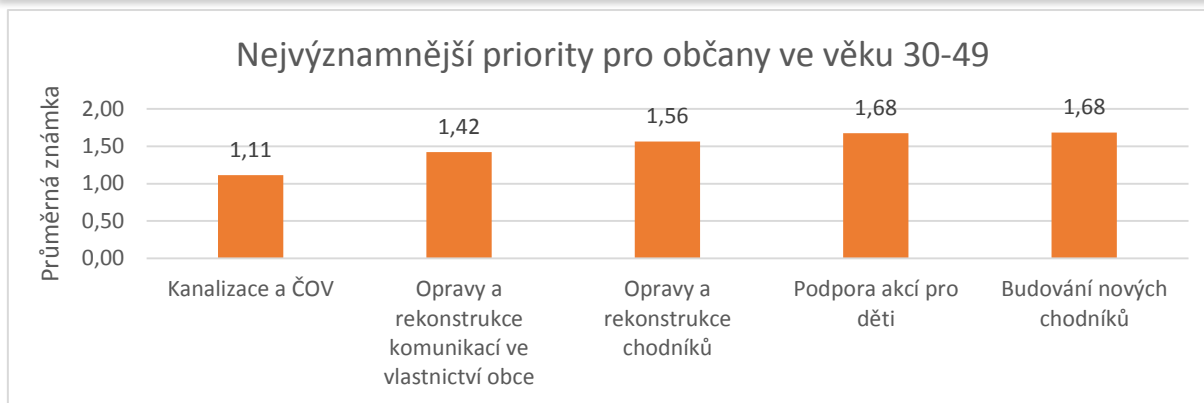
Graf č. 15 - Nejvýznamnější priority pro vysokoškoláky

Skupina s vysokoškolským vzděláním považuje, shodně jako ostatní vzdělanostní skupiny, za nejvýznamnější priority „Kanalizace a ČOV“ a „Opravy a rekonstrukce komunikací ve vlastnictví obce“. Dále považují za významné budování, opravy a rekonstrukce chodníků a podporu akcí pro děti.



Graf č. 16 - Nejvýznamnější priority pro občany ve věku 18-29

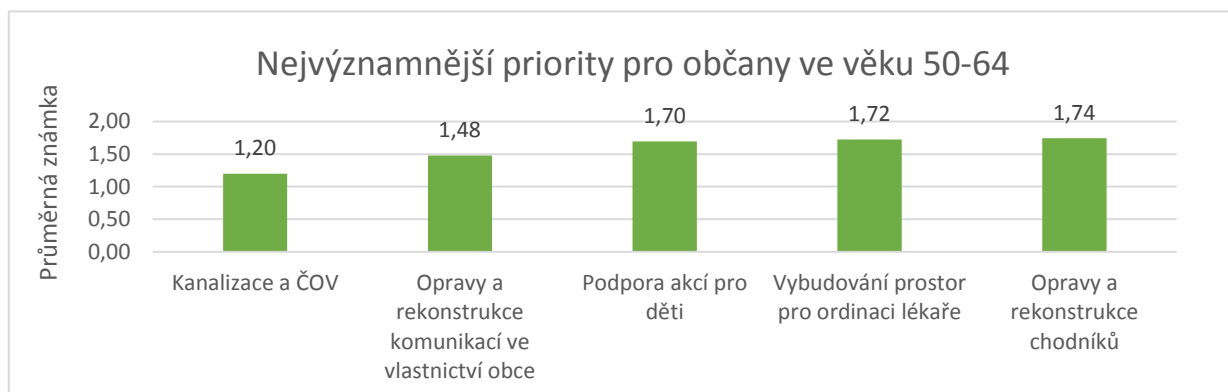
Data z analýzy nejvýznamnějších priorit podle věku respondentů indikují shodu u „Kanalizace a ČOV“ a „Opravy a rekonstrukce komunikací ve vlastnictví obce“. Ostatní priority se liší v závislosti na věku. Pro nejmladší skupinu jsou dále významnými oblastmi podpora akcí pro děti, navýšení spojů MHD a opravy a rekonstrukce chodníků.



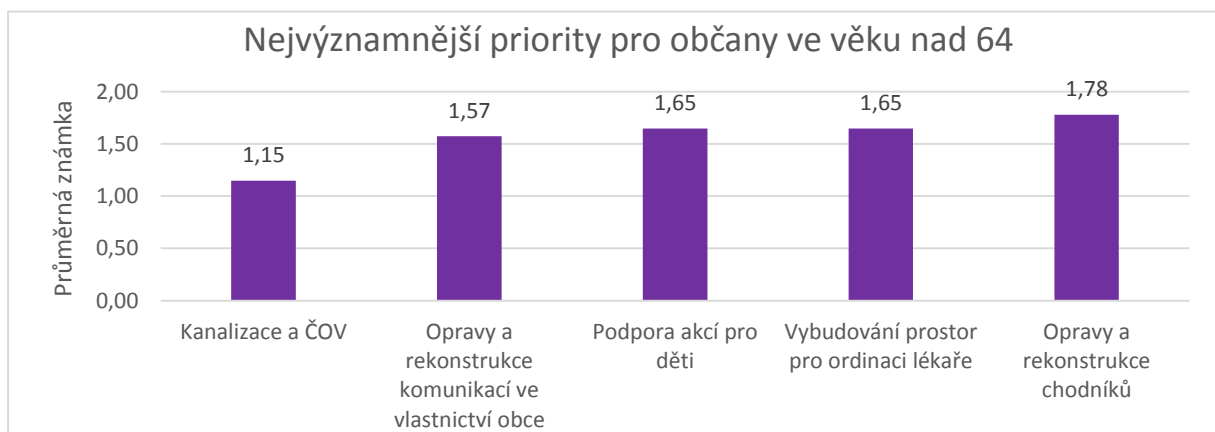
Graf č. 17 - Nejvýznamnější priority pro občany ve věku 30-49

Skupina respondentů ve věku 30-49 klade v porovnání s mladšími větší důraz na budování, opravy a rekonstrukce chodníků. Jinak lze konstatovat, že sdílí stejné priority jako skupina 18-29.

Skupiny respondentů 50-64 a nad 64 let preferují prioritu „Vybudování prostor pro ordinaci lékaře“ namísto „Podpora akcí pro děti“ v porovnání s mladšími věkovými skupinami. Vyjma tohoto faktu jsou jejich priority v souladu s ostatními skupinami.



Graf č. 18- Nejvýznamnější priority pro občany ve věku 50-64



Graf č. 19 - Nejvýznamnější priority pro občany ve věku nad 64



3.2.4. Shrnutí průzkumu

Priority a jejich pořadí dle respondentů průzkumu jsou shrnuty v níže uvedené tabulce. Jako významné priority se ukázaly: Opravy místních komunikací, Podpora životního prostředí a Investice do infrastruktury. Jako nedůležité pak priority Činnost místní knihovny a komunitního centra, Péče o sakrální stavby a Opravy veřejných budov.

Tabulka 13 - Priority rozvoje obce podle průzkumu

Pořadí priorit	Priorita	Průměrné hodnocení
1	Kanalizace a ČOV	1.15
2	Opravy a rekonstrukce komunikací ve vlastnictví obce	1.45
3	Podpora akcí pro děti	1.67
4	Opravy a rekonstrukce chodníků	1.67
5	Budování nových chodníků	1.76
6	Podpora činnosti spolků (Sokol, SDH, Senioři, ZKO)	1.91
7	Rekonstrukce a rozšíření veřejného osvětlení	1.92
8	Rozšiřování veřejné zeleně (zejm. výsadba stromů podél obecních cest)	1.92
9	Vybudování dalších sběrných míst pro tříděný odpad	1.92
10	Rozšíření vodovodu do míst, kde dosud není	1.93
11	Vybudování prostor pro ordinaci lékaře	1.94
12	Navýšení spojů MHD	1.96
13	Navýšení kapacity základní školy – nová budova	1.97
14	Revitalizace požární nádrže	2.01
15	Revitalizace rybníku Ovčanda	2.02
16	Budování cest a remízků ve volné krajině na pozemcích obce, které jsou k tomu po pozemkové úpravě určeny	2.04
17	Revitalizace návsi a parku na návsi	2.04
18	Navýšení kapacity mateřské školy – nová budova	2.04
19	Investice na hřbitově (zejména oplocení)	2.16
20	Budování cyklostezek k propojení okolních cyklotras	2.19
21	Spolufinancování výstavby domova pro seniory	2.20
22	Konání tzv. letního kina	2.21
23	Rekonstrukce budov v areálu obecního úřadu	2.21
24	Zájezdy za kulturou (divadla, koncerty)	2.26
25	Rekonstrukce a rozšíření obecního rozhlasu	2.29
26	Zateplení a vytápění obecní stodoly za účelem celoročního užívání	2.37
27	Rekonstrukce čp. 62 (budova na křižovatce ulic Dušnická a Kateřinská) na obecní byt	2.38
28	Vybudování naučné stezky	2.46



4. ROZVOJOVÝ PLÁN OBCE

Strategická vize rozvoje obce Úhonice popisuje základní strategickou orientaci obce, která deklaruje, čeho chce obec realizací rozvojové strategie v daném časovém horizontu (tj. do roku 2030) dosáhnout.

Obec Úhonice se nachází v okrese Praha-západ ve Středočeském kraji zhruba 19 km západně od centra Prahy. Dostupnost obce je zajištěna autobusovou dopravou a pozemními komunikacemi, které obcí procházejí. Nejbližší vlakové spojení je v obci Nučice, která je vzdálena zhruba 4 km.

V obci se nachází zajímavé pamětihodnosti např. kostel Zvěstování Panny Marie, barokní fara čp. 45, hřbitovní kaple z roku 1799 a mnoho dalších drobných památek. Jedním z primárních rozvojových cílů je rozvoj občanské vybavenosti a infrastruktury obce.

Vize:

Obec Úhonice:

- *Malebné prostředí nabízející kvalitní a stabilní zázemí pro život mladých i seniorů.*
- *Zelený život v obci v kontextu rozvoje životního prostředí.*
- *Pestrý spolkový život a kultura v obci.*
- *Obec s potenciálem dalšího rozvoje v oblastech bydlení, služeb, spolkového života a turistiky.*

Priority rozvoje obce se budou týkat především rozvoje infrastruktury obce, občanské vybavenosti, spolkového a komunitního života, životního prostředí, podpory zaměstnanosti a trhu práce a rozvoje turistického ruchu.



4.1. SWOT analýza

Tabulka 14 - SWOT analýza

Silné stránky	Slabé stránky
<ul style="list-style-type: none">• Poloha v rámci Středočeského kraje• Dobrá dostupnost Prahy• Zeleň a kvalita životního prostředí• Aktivní občanské spolky• Stabilní nárůst populace• Dostupnost pražské MHD• Přebytkové hospodaření obce	<ul style="list-style-type: none">• Slabší nabídka komerčních služeb• Chybějící kanalizace• Stav místních komunikací• Občanská vybavenost• Chybějící chodníky a špatný stav existujících chodníků• Nedostatečná kapacita MŠ• Chybějící 2. stupeň ZŠ
Příležitosti	Rizika
<ul style="list-style-type: none">• Lokální identita, vztah obyvatel k obci a okolí• Rozvoj v oblasti komunitního života.• Rozšíření spolkových a volnočasových aktivit• Využití dotačních fondů• Meziobecní spolupráce obcí• Zachování tradičního rázu obce• Budování cyklotras, turistických tras s ohledem na životní prostředí a okolní krajinu• Turistický a rekreační potenciál	<ul style="list-style-type: none">• Nedostatek financí• Vysoká administrativní zátěž (dotačního řízení, v podnikání, v místní samosprávě)• Nízká podpora státu malých obcí• V případě většího přílivu obyvatel do obce může nastat horší sociální identifikace obyvatelstva s místem bydliště



4.2. Cíle a priority

Při zpracování této rozvojové strategie byl stanoven hlavní cíl rozvoje obce, který odpovídá výše uvedené strategické vizi.

Globální cíl je v souladu s celostátním pohledem na danou obec, charakterizuje výchozí situaci. A je stanoven takto: **Obec Úhonice, obec pro spokojený život a budování zázemí pro rodinu v malebném prostředí. Rozvoj obce s dobrou občanskou vybaveností, fungující technickou infrastrukturou, bohatým spolkovým životem.**

Cíle jednotlivých oblastí byly navrženy především s přihlédnutím k následujícím stanoviskům:

- současný profil regionu,
- strategická vize regionu,
- globální cíle regionu,
- SWOT analýzy,
- výsledky průzkumu názorů občanů,
- aktuální problémy obce,
- aktuální návrhy samosprávy obce.

Na globální cíl navazují strategické cíle, které se pak rozpadají do prioritních rozvojových os. Z tohoto je zřejmá provázanost a zpětná vazba na splnění předem stanoveného globálního cíle.

Strategické cíle slouží jako cesta pro rozvoj dané obce a informace o stavu, kterého by mělo být dosaženo realizací navržených rozvojových aktivit. Strategické cíle se odvozují od vizí, globálního cíle a výsledků SWOT analýz či místních dotazníkových šetření.

Hlavním strategickým cílem obce Úhonice je rozvíjet její potenciál.

Dílčí strategické cíle:

- Rozvoj infrastruktury obce.
- Rozvoj občanské vybavenosti.
- Podpora životního prostředí.
- Podpora spolkového a komunitního života.
- Rozvoj a podpora turistické infrastruktury.
- Podpora zaměstnanosti a trhu práce



Základní myšlenkou Plánu rozvoje obce je usilovat o zkvalitnění života v obci s ohledem na různé potřeby obyvatel, s ohledem na životní prostředí a udržitelný rozvoj technické infrastruktury. Dále rozvoj a podpora drobného podnikání, rozvoj občanské vybavenosti.

Z tohoto cíle vyplynuly priority a opatření naplňující vizi. Jedná se o typické oblasti, které jsou zpravidla identifikovány a řešeny v regionech jako hlavní články jejich strategií. Prioritní oblasti rozvoje konkretizují střednědobé úkoly rozvoje dané oblasti. Navržené prioritní oblasti rozvoje by měly být výstižné (logické provázání se strategickými cíli), výběrové (koncentrace na danou oblast), provázané (zajištění synergetického efektu) a adresné (přesně stanovené, kdo bude garantem a realizátorem).

Prioritní oblasti reflektují do značné míry výsledky dotazníkového průzkumu. V návaznosti na výsledky byly do rozvojového plánu zahrnuty aktivity vybudování sběrného dvora a parkovacích míst na návsi. U některých priorit ovšem zastupitelstvo rozhodlo v rozporu s výsledky průzkumu, zejména u projektu zateplení obecní stodoly. Ačkoliv občané tuto aktivitu nepovažují za podstatnou, zastupitelé ji považují za důležitou nejen z důvodu, že obec nemá jiné prostory ke konání veřejných zasedání zastupitelstva, ale i z dalších důvodů (např. komunitní život, identifikace s obcí, úspora energií atd.). Dále je třeba zmínit, že se vedení obce zajímá o připravovanou rekonstrukci čp. 1 na návsi a přilehlých prostor. Obec je v kontaktu s majitelem těchto nemovitostí, kanonií premonstrátů a bude se snažit ovlivnit jejich budoucí záměry tak, aby byly co nejvíce v souladu s potřebami obce.

Zde přikládáme výčet prioritních oblastí rozvoje a dále následuje bližší popis prioritních oblastí rozvoje.

Tabulka 15- Prioritní oblasti rozvoje v obci Úhonice

PRIORITA 1. Infrastruktura obce	1.1 Výstavba a rekonstrukce kanalizace
	1.2 Výstavba a rekonstrukce vodovodu
	1.3 Výstavba, oprava a obnova místních komunikací a cest
	1.4 Výstavba a rekonstrukce chodníků
	1.5 Výstavba, rekonstrukce a údržba parkovacích ploch
	1.6 Výstavba a rekonstrukce veřejného rozhlasu
	1.7 Výstavba a rekonstrukce veřejného osvětlení



PRIORITA 1. Infrastruktura obce	1.8 Revitalizace centra obce
	1.9 Výstavba, obnova a rekonstrukce dopravní infrastruktury
	1.10 Rekonstrukce, obnova a údržba požárních nádrží
PRIORITA 2. Občanská vybavenost	2.1 Výstavba, oprava a rekonstrukce školních budov
	2.2 Výstavba, oprava a rekonstrukce obecních budov
	2.3 Výstavba, rekonstrukce a údržba dětských hřišť a sportovišť
	2.4 Výstavba domova pro seniory
	2.5 Výstavba prostor pro ordinaci lékaře
	2.6 Výstavba a údržba letního kina
	2.7 Průběžná péče o historické a sakrální stavby
PRIORITA 3. Komunitní a spolkový život	3.1 Podpora spolků a akcí pro děti
	3.2 Podpora kultury a společenského života
PRIORITA 4. Životní prostředí	4.1 Výsadba a údržba zeleně a veřejného prostranství
	4.2 Výsadba a údržba parků a obecních lesů
	4.3 Revitalizace rybníků a vodních ploch
	4.4 Systém třídění odpadů
PRIORITA 5. Podpora zaměstnanosti a trhu práce	5.1 Podpora zaměstnanosti, trhu práce a podnikání
PRIORITA 6 Turistický ruch	6.1 Výstavba a údržba naučných a cyklistických stezek



PRIORITA 1. Infrastruktura obce

Strategický cíl: Vybudování místních komunikací a zlepšení technické infrastruktury v obci. Předmětem tohoto záměru je zejména vybudování kanalizace a ČOV, rekonstrukce a modernizace místních komunikací a cest včetně dobudování systémů komunikací určených pro pěší přesun obyvatel a návštěvníků obce (chodníků).

PRIORITA 1.1: Výstavba kanalizace

Popis priority 1.1: Výstavba kanalizace

V rámci této priority je cílem vybudování kanalizační sítě a její napojení na ČOV. Kanalizace je důležitým prvkem v infrastruktuře obce, kterým se zvýší kultura bydlení alepší se životní prostředí v daném území.

Aktivity vedoucí k naplnění priority 1.1:

- Projektová dokumentace
- Zabezpečení rizika/analýza rizik
- Posouzení zastupitelstvem
- Výběr zhotovitele a dozoru
- Realizace
- Kolaudace
- Provoz

Opatření bude realizováno od roku 2022.

PRIORITA 1.2: Výstavba a rekonstrukce vodovodu

Popis priority 1.2: Výstavba a rekonstrukce vodovodu

V rámci tohoto opatření je hlavním cílem rozšíření stávající sítě vodovodu. Toto opatření povede k zajištění dodávek pitné vody v odpovídající kvalitě a množství, ke zvýšení zabezpečení stability dodávek pitné vody.



Aktivita vedoucí k naplnění priority 1.2:

- Projektová dokumentace
- Zabezpečení rizika/analýza rizik
- Posouzení zastupitelstvem
- Výběr zhotovitele a dozoru
- Realizace
- Kolaudace
- Provoz

Opatření bude realizováno od roku 2025.

PRIORITA 1.3: Výstavba, oprava a obnova místních komunikací a cest

Popis priority 1.3: Výstavba, oprava a obnova místních komunikací a cest

V rámci této priority je cílem výstavba, oprava a obnova sítě místních komunikací a cest. Toto opatření povede k zajištění bezpečnosti osob, silničního provozu a zvýšené mobility občanů i návštěvníků obce Úhonice a následnému zvýšení kvality života v obci. Konkrétně bude např. provedena rekonstrukce komunikace v ulici U Potoka, Ke Hřišti a Berounská.

Aktivita vedoucí k naplnění priority 1.3:

- Projektová dokumentace
- Zabezpečení rizika/analýza rizik
- Posouzení zastupitelstvem
- Výběr zhotovitele a dozoru
- Realizace
- Kolaudace
- Provoz
- Údržba

Opatření bude realizováno v letech 2021–2030.



PRIORITA 1.4: Výstavba a rekonstrukce chodníků

Popis priority 1.4: Výstavba a rekonstrukce chodníků

V rámci této priority je cílem výstavba nových a rekonstrukce stávajících chodníků v obci. Toto opatření povede ke zlepšení dopravní situace, zvýšení bezpečnosti chodců a ke zlepšení celkového vzhledu obce. Konkrétně bude např. vybudován nový chodník v ulici Dušnická.

Aktivity vedoucí k naplnění priority 1.4:

- Projektová dokumentace
- Zabezpečení rizika/analýza rizik
- Posouzení zastupitelstvem
- Výběr zhotovitele a dozoru
- Realizace
- Kolaudace
- Provoz

Opatření bude realizováno v letech 2021-2030.

PRIORITA 1.5: Výstavba, rekonstrukce a údržba parkovacích ploch

Popis priority 1.5: Výstavba, rekonstrukce a údržba parkovacích ploch

V rámci této priority je cílem výstavba nových a rekonstrukce stávajících parkovacích ploch v obci. Toto opatření povede ke zvýšení parkovacích míst, která budou moci využívat nejen místní obyvatelé, ale i návštěvníci a turisté. Jedním ze záměrů obce je např. výstavba parkovacích míst na návsi.

Aktivity vedoucí k naplnění priority 1.5:

- Projektová dokumentace
- Zabezpečení rizika/analýza rizik
- Posouzení zastupitelstvem
- Výběr zhotovitele a dozoru
- Realizace
- Kolaudace



- Provoz
- Údržba

Opatření bude realizováno v roce 2022.

PRIORITA 1.6: Výstavba a rekonstrukce veřejného rozhlasu

Popis priority 1.6: Výstavba a rekonstrukce veřejného rozhlasu

V rámci této priority je hlavním cílem rekonstrukce veřejného rozhlasu obce Úhonice. Toto opatření povede zejména ke zvýšení informovanosti občanů. Obecní rozhlas bude sloužit i jako lokální výstražný systém.

Aktivity vedoucí k naplnění priority 1.6:

- Projektová dokumentace
- Zabezpečení rizika/analýza rizik
- Posouzení zastupitelstvem
- Výběr zhotovitele a dozoru
- Realizace
- Kolaudace
- Provoz

Opatření bude realizováno v letech 2021-2030.

PRIORITA 1.7: Výstavba a rekonstrukce veřejného osvětlení

Popis priority 1.7: Výstavba a rekonstrukce veřejného osvětlení

V rámci této priority je cílem modernizace veřejného osvětlení. Dále vybudování veřejného osvětlení nového typu v místech, kde doposud veřejné osvětlení nebylo. Toto opatření povede k zajištění bezpečnosti osob, silničního provozu, k ochraně veřejného a soukromého majetku a k dobré orientaci v obci Úhonice.

Aktivity vedoucí k naplnění priority 1.7:

- Projektová dokumentace
- Zabezpečení rizika/analýza rizik
- Posouzení zastupitelstvem



- Výběr zhotovitele a dozoru
- Realizace
- Kolaudace
- Provoz

Opatření bude realizováno v letech 2023-2030.

PRIORITA 1.8: Revitalizace centra obce

Popis priority 1.8: Revitalizace centra obce

V rámci této priority je cílem kultivace veřejného prostoru v centru obce Úhonice. Toto opatření povede k zatraktivnění centra obce jak pro občany, tak i pro návštěvníky a ke zvýšení kvality života v obci. Mezi záměry je např. revitalizace návsi, parku a točny autobusu.

Aktivity vedoucí k naplnění priority 1.8:

- Projektová dokumentace
- Zabezpečení rizika/analýza rizik
- Posouzení zastupitelstvem
- Výběr zhotovitele a dozoru
- Realizace
- Kolaudace
- Provoz

Opatření bude realizováno od roku 2022.

PRIORITA 1.9: Výstavba, obnova a rekonstrukce dopr. infrastruktury

Popis priority 1.9: Výstavba, obnova a rekonstrukce dopravní infrastruktury

V rámci této priority je cílem výstavba nové a rekonstrukce stávající dopravní infrastruktury v obci. Toto opatření povede ke zlepšení dopravní vybavenosti, zajištění bezpečnosti všech účastníků provozu a podpoří rozvoj území obce Úhonice.

Aktivity vedoucí k naplnění priority 1.9:

- Projektová dokumentace



- Zabezpečení rizika/analýza rizik
- Posouzení zastupitelstvem
- Výběr zhotovitele a dozoru
- Realizace
- Kolaudace
- Provoz

Opatření bude realizováno v letech 2021-2030.

PRIORITA 1.10: Rekonstrukce, obnova a údržba požárních nádrží

Popis priority 1.10: Rekonstrukce, obnova a údržba požárních nádrží

V rámci této priority je cílem rekonstrukce, obnova a následná údržba požárních nádrží. Toto opatření povede k vytvoření zásob pro případ hašení požárů a tím i ke zvýšení bezpečnosti v obci.

Aktivity vedoucí k naplnění priority 1.10:

- Projektová dokumentace
- Výběr dodavatele
- Zabezpečení rizika/analýza rizik
- Posouzení zastupitelstvem
- Výběr zhotovitele a dozoru
- Vybudování potřebné infrastruktury v rámci tohoto opatření
- Realizace
- Kolaudace
- Provoz
- Údržba

Opatření bude realizováno od roku 2021.



PRIORITA 2. Občanská vybavenost

Strategický cíl:

Cílem tohoto opatření je zkvalitnit podmínky pro bydlení místních obyvatel, přilákat mladé lidi do obce, zkvalitnit a rozšířit nabídku občanské vybavenosti tak, aby byly zlepšeny životní podmínky obyvatel v obci.

PRIORITA 2.1: Výstavba, oprava a rekonstrukce školních budov

Popis priority 2.1: Výstavba, oprava a rekonstrukce školních budov

Cílem této priority je výstavba nové školy Dobrovolného svazku obcí Modrý vrch. Realizace tohoto opatření přispěje k zajištění kvalitního vzdělávání dětí v nejbližším okolí obce (v sousední obci) a povede k celkovému zvýšení kvality nabízených služeb a tím i života v obci.

Aktivity vedoucí k naplnění priority 2.1:

- Projektová dokumentace
- Zabezpečení rizika/analýza rizik
- Posouzení zastupitelstvem
- Výběr zhotovitele a dozoru
- Realizace
- Kolaudace
- Provoz

Opatření bude realizováno od roku 2022.

PRIORITA 2.2: Výstavba, oprava a rekonstrukce obecních budov

Popis priority 2.2: Výstavba, oprava a rekonstrukce obecních budov

V rámci této priority je cílem zlepšení stavu obecních budov. Toto opatření povede nejen ke zlepšení estetického vzhledu objektu a zvýšení kvality života v obci, ale také k významné úspoře zejména v případě zateplování vybraných budov. Konkrétně dojde např. k zateplení obecní stodoly a k rekonstrukci objektu č.p.62.



Aktivity vedoucí k naplnění priority 2.2:

- Projektová dokumentace
- Zabezpečení rizika/analýza rizik
- Posouzení zastupitelstvem
- Výběr zhotovitele a dozoru
- Realizace
- Kolaudace

Opatření bude realizováno v letech 2021-2029.

PRIORITA 2.3: Výstavba, rekonstrukce a údržba hřišť a sportovišť

Popis priority 2.3: Výstavba, rekonstrukce a údržba dětských hřišť a sportovišť

Cílem této priority je výstavba dětských hřišť a sportovišť. Toto opatření povede ke zlepšení možnosti sportovat v obci, vést aktivní životní styl a umožní rodinám s malými dětmi trávit volný čas pohybem na čerstvém vzduchu. Mezi záměry obce je např. výstavba dětského hřiště v ulici Na Trnku.

Aktivity vedoucí k naplnění priority 2.3:

- Projektová dokumentace
- Zabezpečení rizika/analýza rizik
- Posouzení zastupitelstvem
- Výběr zhotovitele a dozoru
- Realizace
- Kolaudace
- Provoz
- Údržba

Opatření bude realizováno v roce 2023.



PRIORITA 2.4: Výstavba domova pro seniory

Popis priority 2.4: Výstavba domova pro seniory

V rámci této priority je cílem výstavba domova pro seniory. Toto opatření povede k prevenci vzniku sociálně patologických jevů, k rozvoji bydlení v obci a přispěje k možnosti seniorů žít v obci kvalitní život. V rámci tohoto opatření je záměrem obce spoluúčast na vybudování domova pro seniory.

Aktivity vedoucí k naplnění priority 2.4:

- Projektová dokumentace
- Zabezpečení rizika/analýza rizik
- Posouzení zastupitelstvem
- Výběr zhotovitele a dozoru
- Realizace
- Kolaudace

Opatření bude realizováno do roku 2030.

PRIORITA 2.5: Výstavba prostor pro ordinaci lékaře

Popis priority 2.5: Výstavba prostor pro ordinaci lékaře

V rámci této priority je cílem výstavba prostor pro ordinaci lékaře v obci Úhonice. Toto opatření povede k zajištění dostupné zdravotní péče a ke zvýšení kvality života v obci.

Aktivity vedoucí k naplnění priority 2.5:

- Projektová dokumentace
- Zabezpečení rizika/analýza rizik
- Posouzení zastupitelstvem
- Výběr zhotovitele a dozoru
- Realizace
- Kolaudace

Opatření bude realizováno v roce 2023.



PRIORITA 2.6: Výstavba a údržba letního kina

Popis priority 2.6: Výstavba a údržba letního kina

V rámci této priority je cílem výstavba a následná údržba letního kina. Toto opatření povede k rozšíření volnočasových aktivit a také ke zvýšení atraktivity obce pro místní obyvatele i turisty.

Aktivity vedoucí k naplnění priority 2.6:

- Projektové práce
- Zabezpečení rizika/analýza rizik
- Posouzení zastupitelstvem
- Výběr zhotovitele a dozoru
- Realizace
- Kolaudace
- Provoz
- Údržba

Opatření bude realizováno v letech 2022-2030.

PRIORITA 2.7: Průběžná péče o historické a sakrální stavby

Popis priority 2.7: Průběžná péče o historické a sakrální stavby

V rámci této priority je cílem průběžná péče o historické a drobné sakrální stavby. Toto opatření povede k obnově a zachování historických a drobných sakrálních staveb na území obce. Mezi záměry obce je např. revitalizace místního hřbitova.

Aktivity vedoucí k naplnění priority 2.7:

- Projektová dokumentace
- Zabezpečení rizika/analýza rizik
- Posouzení zastupitelstvem
- Výběr zhotovitele a dozoru
- Kolaudace
- Údržba

Opatření bude realizováno v roce 2027.



PRIORITA 3. Spolkový a komunitní život

Strategický cíl: Zlepšení vnímání obce jako území pro radostný a spokojený život, atraktivní pro mladé rodiny. Dává prostor se zapojit do života v komunitě. Udržení a rozvoj spolkového a komunitního života vede k posílení lokální identity prostřednictvím spolupráce místních lidí a práce s dětmi a mládeží. Pro vědomí lokální identity je důležité formování vztahu k určitému místu se zvláštním zřetelem na děti a mládež. Spolky obce a neziskové organizace se podílejí na většinovém společenském a kulturním dění v obci, jejich činnost má mezigenerační kontinuitu.

PRIORITA 3.1: Podpora spolků a akcí pro děti

Popis priority 3.1: Podpora spolků a akcí pro děti

Cílem této priority je odpovídající podpora nestátních neziskových organizací (NNO) působících v obci a akcí pro děti. Společenské kontakty v rámci spolkové činnosti jsou dobrým předpokladem udržování sousedských vztahů.

Aktivita vedoucí k naplnění priority 3.1:

- Finanční podpora
- Podpora propagace činnosti spolků
- Vytváření vhodného prostředí pro činnost spolků

Opatření bude realizováno v letech 2021-2030.



PRIORITA 3.2: Podpora kultury a společenského života

Popis priority 3.2: Podpora kultury a společenského života

Cílem tohoto opatření je podpora kultury a společenského života v obci. Smyslem je podpořit soudržnost obyvatel obce, udržování sousedských vztahů, posílení pocitu lokální identity, lokálního patriotismu.

Aktivity vedoucí k naplnění priority 3.2:

- Vytipování vhodných společenských akcí a obsahů akce
- Výběr vhodné lokality a data realizace
- Personální zajištění organizačního týmu
- Zajištění průběhu akce
- Propagace akce

Opatření bude realizováno v letech 2021-2030.



PRIORITA 4. Životní prostředí

Strategický cíl: Cílem této priority je podpořit rozvoj ochrany životního prostředí v obci. Hlavním cílem úprava veřejných prostranství, úprava a výsadba zeleně v intravilánu i extravilánu obce a revitalizace vodních ploch.

PRIORITA 4.1: Výsadba a údržba zeleně a veřejného prostranství

Popis priority 4.1: Výsadba a údržba zeleně a veřejného prostranství

V rámci této priority je cílem úprava veřejných prostranství, úprava a revitalizace zeleně v obci a vybudování veřejné infrastruktury v rámci těchto úprav. Toto opatření povede ke zvýšení atraktivity obce Úhonice.

Aktivita vedoucí k naplnění priority 4.1:

- Projektová dokumentace
- Zabezpečení rizika/analýza rizik
- Posouzení zastupitelstvem
- Stavební práce vedoucí k úpravě veřejných prostranství v obci
- Revitalizace zeleně v rámci veřejných prostranství
- Realizace
- Údržba

Opatření bude realizováno v letech 2021–2030.

PRIORITA 4.2: Výsadba a údržba parků a obecních lesů

Popis priority 4.2: Výsadba a údržba parků a obecních lesů

V rámci této priority je cílem výsadba a údržba lesů obce Úhonice. Jedná se zejména o novou výsadbu, o přirozenou obnovu dřevin a pravidelnou údržbu na pozemcích obce. Cílem tohoto opatření je zvýšení biodiverzity, zalesnění, snížení uhlíkové stopy obce a celkově zvýšení kvality života v obci také skrze výsadbu parků. Jedním ze záměrů obce je např. revitalizace parku.



Aktivita vedoucí k naplnění priority 4.2:

- Projektová dokumentace
- Posouzení zastupitelstvem
- Realizace
- Kolaudace
- Údržba

Toto opatření bude realizováno v letech 2021-2030.

PRIORITA 4.3: Revitalizace rybníků a vodních ploch

Popis priority 4.3: Revitalizace rybníků a vodních ploch

V rámci tohoto opatření je cílem revitalizace rybníků a vodních ploch. Opatření povede k zadržení vody v krajině, zvýšení stanovištní a biologické rozmanitosti, omezení zanášení sedimenty, zlepšení environmentálních a estetických funkcí území. Mezi záměry obce je např. revitalizace rybníku Ovčanda.

Aktivita vedoucí k naplnění priority 4.3:

- Projektová dokumentace
- Posouzení zastupitelstvem
- Realizace, kolaudace
- Provoz
- Údržba

Opatření bude realizováno v roce 2022.

PRIORITA 4.4: Systém třídění odpadů

Popis priority 4.4: Systém třídění odpadů

V rámci tohoto opatření je cílem rozšiřování stávajících a budování nových sběrných míst pro odpady a návazně snížení uhlíkové stopy a ekologické zátěže na životní prostředí vytvářené obyvateli obce. Jedním ze záměrů obce Úhonice je např. výstavba dalších míst pro sběr tříděného odpadu. Obec má také v plánu vybudování sběrného dvora.



Aktivity vedoucí k naplnění priority 4.4:

- Projektová dokumentace
- Zabezpečení rizika/analýza rizik
- Posouzení zastupitelstvem
- Realizace
- Kolaudace
- Provoz
- Údržba

Opatření bude realizováno v letech 2022-2023.



PRIORITA 5. Podpora zaměstnanosti a trhu práce

Strategický cíl: Cíl napomáhá ke snižování míry nezaměstnanosti a vytváření pracovních míst v obci a k podpoře podnikání.

PRIORITA 5.1: Podpora zaměstnanosti, trhu práce a podnikání

Popis priority 5.1: Podpora zaměstnanosti, trhu práce a podnikání

Cílem této priority je podpora zaměstnanosti, trhu práce a podpora podnikání. Toto opatření povede k podpoře zaměstnanosti v obci, snížení negativních jevů případné dlouhodobé nezaměstnanosti obyvatel obce. Sníží se i potřeba dojíždět do práce mimo obec.

Aktivita vedoucí k naplnění priority 5.1:

- Spolupráce s Úřadem práce
- Vytváření pracovních míst
- Vyčleňování financí z rozpočtu obce

Opatření bude realizováno v letech 2021-2030.



PRIORITA 6. Turistický ruch

Strategický cíl: Rozvoj turistického potenciálu obce s důrazem na rozvoj atraktivit, související infrastruktury a doplňkových služeb.

PRIORITA 6.1: Výstavba a údržba naučných a cyklistických stezek

Popis priority 6.1: Výstavba a údržba naučných a cyklistických stezek

Cílem této priority je výstavba a údržba naučných a cyklistických stezek. Toto opatření povede ke zvýšení atraktivity obce pro turisty i místní obyvatelstvo. Vybudovaná infrastruktura bude sloužit jako prostředek k aktivnímu životnímu stylu obyvatel. Mezi záměry obce je např. vybudování naučné stezky a napojení cyklostezek na okolní obce.

Aktivita vedoucí k naplnění priority 6.1:

- Projektová dokumentace
- Posouzení zastupitelstvem
- Instalace informačního a orientačního systému obce
- Realizace
- Kolaudace
- Provoz
- Údržba

Opatření bude realizováno v letech 2023-2025.



5. MONITOROVACÍ UKAZATELE

Monitorovací ukazatele vyjadřují naplnění Plánu rozvoje obce (globálního cíle a strategických cílů). Zvolené ukazatele naplňují efektivitu realizace dílčích opatření a projektů a propojenost souvisejících aktivit. Vyhodnocení a porovnání ukazatelů bude vypovídat o rozvoji obce a naplňování zvolené strategie. V průběhu naplňování monitorovacích ukazatelů se může ukázat, že dané ukazatele se nedaří realizací zvolených aktivit naplnit. V této chvíli bude nutné uvažovat o úpravě či změně v rámci naplňování Plánu rozvoje obce, a to prostřednictvím aktualizace tohoto dokumentu.

Monitorovací ukazatele budou navrženy až po schválení navržených strategických cílů Zastupitelstvem obce.

Zpracování Plánu rozvoje obce Úhonice má potřebu střednědobého programování při využívání různých dotačních titulů. Daná potřeba zdůrazňuje princip integrovaného přístupu k řešení problémů (průřez aktivit, víceoborové zaměření projektů). Proces postupného naplňování Plánu rozvoje obce se nazývá „implementace“.

6. IMPLEMENTACE PLÁNU ROZVOJE OBCE

Implementace je složitým a dlouhodobým procesem, který je závislý na těchto faktorech:

- politické vůli a otevřenosti vedení obce,
- jasných pravidlech při naplňování Plánu rozvoje obce,
- organizační struktuře,
- komunikaci, informovanosti a propagaci,
- kontrole,
- zpětné vazbě a dalších specifických faktorech.

Financování dílčích projektů je považováno vždy za klíčový problém v celém rozvojovém procesu. Praxe a zkušenosti však ukazují, že významným faktorem k naplňování Plánu rozvoje obce je promyšlenost, funkčnost celého systému a personální zajištění. Měl by být zaveden průhledný systém nakládání s veřejnými prostředky, se kterými nakládají důvěryhodní lidé. Jinak dochází ke kritice a zpochybňování účelnosti a efektivit vynakládaných finančních prostředků, což může být předmětem i různých sporů a diskuzí.



U většiny podporovaných projektů se předpokládá společné financování schválených projektů. Tím je myšleno kofinancování z rozpočtu obce, v některých případech doplněné o finanční podporu z jiných zdrojů (krajské dotace či dotace z EU). Předpokládá se, že se realizátoři budou ucházet o spolufinancování z různých finančních zdrojů (např. kraj, stát, EU či jiné).

Tím bude naplňován princip doplňkovosti „adicionality“, což znamená, že finanční prostředky vynakládané z krajského, státního nebo EU rozpočtu budou doplňovat, nikoliv nahrazovat vlastní finanční prostředky na rozvoj obce.

Dále je doporučen princip koncentrace, který navrhuje cílené soustředění finančních prostředků jen pro nejproblémovější oblasti rozvoje, aby nedocházelo k jejich rozměňování do velkého množství malých projektů do různých oblastí.

Jednotlivá opatření Plánu rozvoje obce tak, jak jsou popsána pro příslušné kritické oblasti, jsou vzájemně propojena a při jejich realizaci musí být s tímto počítáno. Plán rozvoje obce je celek, který přinese výsledek pouze v případě, že budou rozhodující instituce a vlivní jednotlivci obce a regionu spolupracovat a svoje dílčí činnosti vzájemně propojovat a podporovat. Koordinace činností bude významnou součástí procesu implementace.

- **Monitoring implementace a komunikace s okolím**

Proces strategického plánování vyvolává určitou potřebu vyhodnocování toho, co má být dosaženo s porovnáním skutečně dosažených výsledků s Plánem. Tomuto procesu se obecně říká Monitoring. Monitorováním je také označováno průběžné hodnocení plnění Plánu rozvoje obce dle stanovených pravidel. Především se hodnotí finanční a fyzické ukazatele, kvalita a kvantita odvedené práce, hospodářské a sociální dopady, vliv projektů na životní prostředí, kvalitu života apod. O dílčích výsledcích je informováno Zastupitelstvo obce. V případě potřeby se provádí operativní změny při realizaci projektů či dokonce úprava celého nastaveného systému.

Smyslem celého monitoringu je sledování naplňování Plánu rozvoje obce a jeho cílů. Je nutné monitorovat, zda realizace konkrétních projektů přináší přímý vliv na žádané změny v rozvoji města a či je vhodné přehodnotit zvolenou cestu prostřednictvím aktualizace Plánu rozvoje obce, a přitom zvolit jinou cestu rozvoje.

Součástí celého systému je efektivní komunikace a vzájemná informovanost mezi jednotlivými organizačními složkami uvnitř i vně systému. Jde o dlouhodobý proces, který si vyžaduje odbornou péči a politickou vůli vrcholných představitelů obce a začleněných organizací. Do



této oblasti spadá i neustálá komunikace s krajem, státními úřady a ostatními subjekty jak uvnitř, tak i vně regionu. V tomto smyslu se jedná o organizace a podniky v zájmové sféře obce.

Patří sem také neustálá propagace a prezentace Programu rozvoje, osvěta široké veřejnosti a snaha o získání přízně a spolupráce veřejnosti při rozvoji obce.

Tímto bude naplňován princip partnerství, který zdůrazňuje aktivní spolupráci rozhodujících institucí v regionu. Pro efektivní partnerství je potřebné splnit řadu podmínek, ke kterým patří odborná a morální úroveň partnerů, vzájemný respekt a ochota ke kompromisním řešením. Ceněna je spolupráce veřejného a soukromého sektoru při řešení problémů ve společně užívaném území.



6.1. Vzor projektového listu

Pro identifikaci rozvojových projektů je navržen projektový list, který je závazně používán pro všechny rozvojové projekty obce. Bude používán jako závazný dokument v celém projektovém cyklu, zahrnující fázi přípravy, realizace, monitoringu a kontroly.

Níže předkládáme „vzor projektového listu“. V projektovém listu budou zaznamenány údaje k dílčímu projektu.

6.1.1. Projektový list

Tabulka 16 - Vzor projektového listu

Karta projektu č.	
Název projektu:	
Investor / nositel projektu	Úhonice
Odpovědná osoba	
Popis projektu (cíle, aktivity a výstupy projektu)	
Připravenost projektu	
Investiční záměr	✓
Studie	<input type="checkbox"/>
Projektová dokumentace	<input type="checkbox"/>
Doklady dle staveb. zákona	
Výběrové řízení	
Smlouva o dílo se zhotovitelem	
Odhad celkových nákladů	
Předpokládaná doba realizace	
Možnosti financování	
Dotační	✓
Z rozpočtu obce	✓
Z darů	<input type="checkbox"/>
Z jiných zdrojů	<input type="checkbox"/>
Ostatní - poznámky a připomínky	



7. NÁVRH NA FINANCOVÁNÍ

7.1. Financování a schopnost realizovat rozvojové projekty

Základní ekonomický axiom, že vždy bude existovat více potřeb a přání než zdrojů k jejich naplňování, platí i v regionálním rozvoji. K získání reálnějších představ o možnostech daného území, resp. jeho správy (vedení managementu), může dobře posloužit analýza finančních možností. Ta se může skládat z analýzy rozpočtu obce, identifikace běžných a investičních výdajů v minulosti a naplánované budoucnosti a identifikace volných prostředků. Dále je třeba posoudit schopnost obcí sdružovat prostředky (v rámci mikroregionu). V zásadě je cílem identifikovat vlastní zdroje použitelné na financování nebo kofinancování rozvojových projektů. Následně je třeba provést analýzu ostatních vnějších zdrojů financování, tedy možnosti, kde lze vratné nebo nevratné prostředky na rozvojové aktivity získat. V zásadě platí, že donor určuje pravidla použití svěřených fondů, a proto i pravidla financování mohou mít vliv na škálu realizovatelných činností.

V neposlední řadě jde o posouzení vlastních schopností řízení rozvojových aktivit. Na jedné straně totiž stojí schopnost přicházet s inovativními projekty a úspěšně se ucházet o rozvojové fondy, ale na druhé straně stojí schopnost projektového managementu, tedy řízení projektů tak, aby bylo dosaženo naplánovaných výstupů, a aby výsledky naplňovaly původní očekávání.

7.2. Hospodaření obce

V uplynulých pěti letech dosáhla obec vždy kladného výsledku hospodaření, tzn., že příjmy byly vyšší než výdaje. Podrobnější údaje o hospodaření obce jsou v následující tabulce, zdrojem údajů je portál monitor.statnipokladna.cz.

		2016	2017	2018	2019	2020
		v tis. Kč				
Příjmy	daňové	12795	14497	16595	18175	17683
	nedaňové	467	276	548	661	803
	kapitálové	420	0	31	523	450
	přijaté transfery	875	1014	746	1552	7055
	celkem	14558	15787	17921	20911	25992
Výdaje	běžné	7169	7706	8264	10376	10683
	kapitálové	662	1093	3464	2389	8001
	celkem	7831	8799	11728	12765	18684
Rozdíl příjmy - výdaje		6727	6988	6193	8146	7308
Podíl běžných výdajů na celkových příjmech (v %)		49,2	48,8	46,1	49,6	41,1

Tabulka 17 - Hospodaření obce Úhonice v letech 2016 – 2020



Jak příjmy, tak i výdaje obce se rok od roku zvyšují. Rozhodující část příjmů tvoří daňové příjmy, podíl těchto příjmů na celkových příjmech se pohybuje mezi 87 % v roce 2019 a 93 % v roce 2018. Výjimku tvoří pouze rok 2020, kdy podíl daňových příjmů na celkových příjmech dosáhl jen 68 %. Důvodem byla skutečnost, že v tomto roce dosáhly přijaté transfery (dotace od státu, kraje, příspěvky jiných obcí) více než 7 mil. Kč. Obci se totiž povedlo získat dvě vyšší nenárokové dotace. Především šlo o dotaci z ministerstva financí ve výši 4,1 mil. Kč na rekonstrukci střechy základní a mateřské školy a dále o dotaci z krajského úřadu na vybudování sociálního zařízení v obecní stodole ve výši 1,5 mil. Kč.

Podíl běžných výdajů na celkových výdajích se pohybuje mezi 70 % v roce 2018 a 92 % v roce 2016. Výjimkou je znovu rok 2020, kdy výše zmíněné investiční akce znamenaly, že podíl běžných výdajů dosáhl jen 68,0 %. Často sledovaný podíl běžných výdajů na celkových příjmech je poměrně příznivý, ve všech sledovaných letech se pohybuje pod polovinou, mezi 41 % v roce 2020 a necelými 50 % v roce 2019.

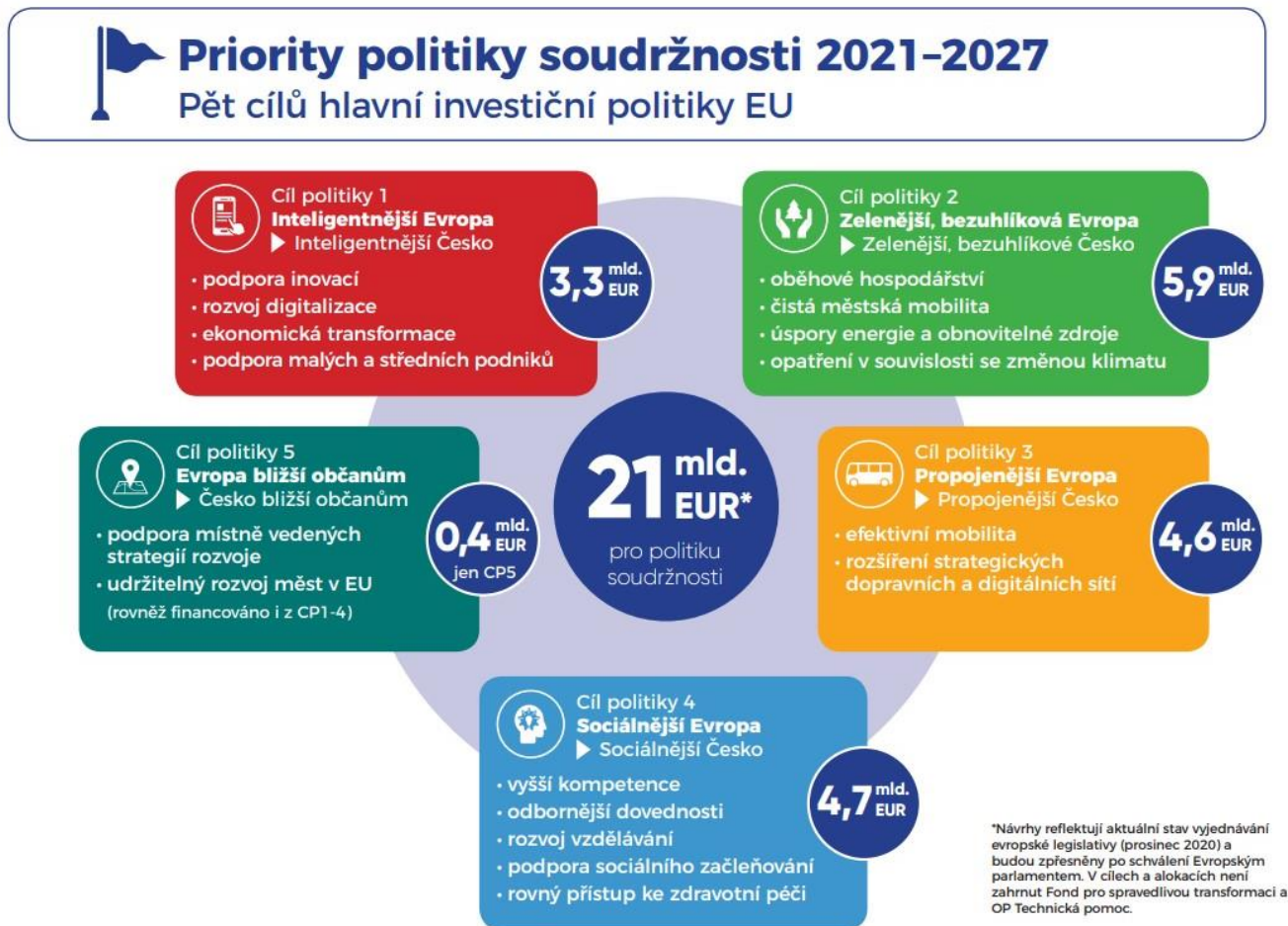
Ve všech sledovaných letech dosáhl přebytek příjmů nad výdaji 6 mil. Kč, maximální přebytek byl v roce 2019 – více než 8 mil. Kč. V důsledku toho se navýšily rezervy na bankovních účtech obce. Od konce roku 2015, tedy za pět let, se finance na účtech obce navýšily o více než 35 mil. Kč a koncem roku 2020 měla obec na účtech 63,5 mil. Kč.



7.3. Základní možnosti podpor

7.3.1. Programy pro programové období 2021-2027

Pro programové období 2021-2027 jsou připraveny nové programy, které budou spolufinancovány z Evropských strukturálních a investičních fondů (ESIF). Proces přípravy programů probíhá souběžně na úrovni EU a na národní úrovni.



Graf č. 20 - Priority, cíle a alokace financí investiční politiky EU v období 2021-2027

7.3.2. Národní operační programy

1. [OP Technologie a aplikace pro konkurenceschopnost](#), řízený Ministerstvem průmyslu a obchodu;
2. [OP Jan Amos Komenský](#), řízený Ministerstvem školství, mládeže a tělovýchovy;
3. [OP Zaměstnanost+](#), řízený Ministerstvem práce a sociálních věcí;
4. [OP Doprava](#), řízený Ministerstvem dopravy;
5. [OP Životní prostředí](#), řízený Ministerstvem životního prostředí;



6. [Integrovaný regionální operační program](#), řízený Ministerstvem pro místní rozvoj;
7. [OP Fond spravedlivé transformace](#), řízený Ministerstvem životního prostředí;
8. [OP Technická pomoc](#), řízený Ministerstvem pro místní rozvoj;
9. [OP Rybářství](#), řízený Ministerstvem zemědělství

7.3.3. Programy přeshraniční spolupráce

1. [Interreg V-A Česká republika - Polsko](#), řízený Ministerstvem pro místní rozvoj;
2. [Interreg V-A Slovenská republika - Česká republika](#), koordinovaný na území České republiky Ministerstvem pro místní rozvoj;
3. [Interreg V-A Rakousko - Česká republika](#), koordinovaný na území České republiky Ministerstvem pro místní rozvoj;
4. [Program přeshraniční spolupráce Česká republika - Svobodný stát Bavorsko](#), koordinovaný na území České republiky Ministerstvem pro místní rozvoj;
5. [Program spolupráce Svobodný stát Sasko - Česká republika](#), koordinovaný na území České republiky Ministerstvem pro místní rozvoj

7.3.4. Programy nadnárodní a meziregionální spolupráce

1. [Program nadnárodní spolupráce Interreg Central Europe](#), koordinovaný na území České republiky Ministerstvem pro místní rozvoj;
2. [Program nadnárodní spolupráce Interreg DANUBE](#), koordinovaný na území České republiky Ministerstvem pro místní rozvoj;
3. [Program meziregionální spolupráce INTERREG EUROPE](#), koordinovaný na území České republiky Ministerstvem pro místní rozvoj;
4. [Program meziregionální spolupráce ESPON](#), koordinovaný na území České republiky Ministerstvem pro místní rozvoj;
5. [Program meziregionální spolupráce INTERACT](#), koordinovaný na území České republiky Ministerstvem pro místní rozvoj;

Programy byly vymezeny v návaznosti na 5 tematických okruhů stanovených na národní úrovni, které představují „převodník“ mezi úrovní národních rozvojových priorit a cílů a prioritních os jednotlivých programů. Tyto okruhy se opírají o řádně zdůvodněné problémové



analýzy zpracované resorty, kraji a zástupci měst a obcí a byly podrobeny dlouhé, důkladné a detailní debatě a systematickému ověřování potřeb ze strany partnerů.

Programy jsou připravovány v gesci příslušných resortů a projednávány s relevantními partnery regionálními, lokálními, hospodářskými i sociálními a také se zástupci neziskového sektoru.

Koordinací přípravy programových dokumentů jak na úrovni ČR, tak i EU bylo [usnesením vlády č. 650 ze dne 31. srpna 2011](#) pověřeno Ministerstvo pro místní rozvoj ČR.

7.4. Doplnkové možnosti

V předchozí kapitole jsou uvedeny možnosti dotačních titulů a podpor na léta 2021–2027, převážně z prostředků Evropského společenství.

Obec Úhonice má možnost využít také řadu menších programů pod záštitou ministerstev České republiky, které vyhláší dotace vázané na konkrétní oblast podpory. Tyto programy jsou vyhlášovány průběžně a řeší aktuální potřeby obcí v daných letech.

Dnes jsou k dispozici také odborné poradenské vyhledávače, kde podle předmětu podpory nebo podle žadatele okamžitě vyhledá vyhlášený program. Mezi nejznámější např. www.edotace.cz, www.mmr.cz odkaz na fondy EU (webový portál o fondech financovaných z Evropské unie).

Důležitým zdrojem finančních zdrojů mohou být také mnohá partnerství v národních projektech a v projektech větších měst. Tyto projekty mohou také přinést obci pomoc pro určitou cílovou skupinu obyvatel.



8. DATABÁZE PROJEKTŮ

Databáze projektů tvoří samostatně svázanou část, jelikož se jedná o „živý materiál“, který bude průběžně doplňován a aktualizován v závislosti na požadavcích jednotlivých členů samosprávy obce.

Tabulka 18 - Databáze projektů

ČÍSLO	NÁZEV PROJEKTU	NÁKLADY V KČ	PRIORITA
1.	Kanalizace a ČOV	150 000 000	Priorita 1 – Infrastruktura obce
2.	Rekonstrukce komunikace U Potoka	2 500 000	
3.	Rekonstrukce komunikace Berounská	1 700 000	
4.	Rekonstrukce komunikace Ke Hřišti	5 000 000	
5.	Příprava projektové dokumentace na další komunikace	800 000	
6.	Rekonstrukce komunikací Jenečská, Radotínská, Ke Kaštánku, U Lesanky	6 000 000	
7.	Rekonstrukce komunikací Hlavní, Berounská, V Koutě	4 000 000	
8.	Rekonstrukce komunikací Ke Hřišti II. etapa, Ptická	6 000 000	
9.	Rekonstrukce komunikace nám. 5. května a parku včetně ulice Krátká	3 000 000	
10.	Rekonstrukce komunikace Na Vlečce	7 000 000	
11.	Opravy a rekonstrukce chodníků	1 000 000	
12.	Budování nového chodníku v ulici Dušnická	3 000 000	
13.	Budování nového chodníku v ulici Drahelčická	1 500 000	
14.	Obnovení cest ve volné krajině v souladu s pozemkovou úpravou obce	500 000	
15.	Vytvoření parkovacích míst v prostoru návsi	200 000	
16.	Rekonstrukce a rozšíření obecního rozhlasu	700 000	
17.	Rekonstrukce a rozšíření veřejného osvětlení	2 400 000	
18.	Rozšíření vodovodního řadu do ulic, kde dosud není	3 000 000	
19.	Studie revitalizace centra obce (zejména návsi, parku a obratiště autobusu)	250 000	
20.	Revitalizace požární nádrže	1 500 000	
21.	Instalace dopravně bezpečnostních prvků na komunikacích	1 000 000	Priorita 2 – Občanská vybavenost
22.	Stavba nové školy Dobrovolného svazku obcí Modrý vrch	400 000 000	
23.	Vytápění a zateplení obecní stodoly	1 300 000	
24.	Revitalizace hřbitova	1 200 000	
25.	Spoluúčast na vybudování domova pro seniory	5 000 000	
26.	Rekonstrukce budov v areálu OÚ	4 000 000	
27.	Rekonstrukce č.p. 62	6 000 000	



ČÍSLO	NÁZEV PROJEKTU	NÁKLADY V KČ	PRIORITA
28.	Vybudování prostor pro ordinaci lékaře	2 000 000	Priorita 2 – Občanská vybavenost
29.	Letní kino	450 000	
30.	Vybudování dětského hřiště v ulici Na Trnku	500 000	Priorita 3 – Spolkový a komunitní život
31.	Podpora činností spolků a akcí pro děti	1 000 000	
32.	Podpora kultury a společenského života	2 000 000	
33.	Vybudování sběrného dvora	1 000 000	Priorita 4 – Životní prostředí
34.	Budování dalších míst pro sběr tříděného odpadu	300 000	
35.	Výsadba stromů na pozemcích obce	50 000	
36.	Revitalizace rybníka Ovčanda	1 500 000	
37.	Revitalizace návsi a parku	6 000 000	
38.	Podpora zaměstnanosti, trhu práce a podnikání	100 000	Priorita 5 – Podpora zaměstnanosti a trhu práce
39.	Vybudování naučné stezky	100 000	Priorita 6 – Turistický ruch
40.	Propojení s okolními obcemi cyklostezkami	500 000	



SEZNAM MAP

Mapa 1 - Administrativní členění pověřených obcí SO ORP Černošice	10
Mapa 2 Vymezení území obce Úhonice	13
Mapa 3 Dopravní mapa obce Úhonice	25
Mapa 4 Vyznačení autobusových zastávek v obci Úhonice	26
Mapa 5 Vyznačení turistického regionu 2 – Okolí Prahy	36

SEZNAM OBRÁZKŮ

Obrázek 1 Pohled na obec Úhonice	14
Obrázek 2 Pohled na kostel Zvěstování Panny Marie.....	37
Obrázek 3 Zleva výklenková kaplička sv. Floriána, hřbitovní kaple.....	38
Obrázek 4 Venkovský dům čp. 24	39
Obrázek 5 Pohled na bývalý parní mlýn v Úhonicích.....	40
Obrázek 6 Pohled na hrad Karlštejn.....	41
Obrázek 7 Koněpruské jeskyně.....	41
Obrázek 8 - Památník Lidice.....	42
Obrázek 9 Přírodní park Povodí Kačáku.....	43

SEZNAM TABULEK

Tabulka 1 Základní informace o obci Úhonice	11
Tabulka 2 - Vývoj počtu obyvatel a věkové struktury v obci Úhonice a ORP Černošice (vždy k 31.12.).....	16
Tabulka 3 - Přírůstek obyvatel a jeho příčiny v obci Úhonice.....	17
Tabulka 4 - Obyvatelstvo obce Úhonice a ORP Černošice podle nejvyššího dokončeného vzdělání	19
Tabulka 5 Podnikatelské subjekty na území obce Úhonice	21
Tabulka 6 - Obyvatelstvo obce Úhonice a ORP Černošice podle ekonomické aktivity.....	22
Tabulka 7 - Nezaměstnanost v obci Úhonice a v ORP Černošice (data vždy k 31.12)	23
Tabulka 8 Druhy pozemků na území obce Úhonice	24
Tabulka 9 - Domovní fond v obci Úhonice a ORP Černošice	30
Tabulka 10 - Bytový fond v obci Úhonice a ORP Černošice	31
Tabulka 11 - Bytová výstavba v letech 2015-2019 v obci Úhonice a v ORP Černošice.....	32
Tabulka 12 - Instituce občanské vybavenosti v obci Úhonice	33



Tabulka 13 - Priority rozvoje obce podle průzkumu.....	56
Tabulka 14 - SWOT analýza.....	58
Tabulka 15- Prioritní oblasti rozvoje v obci Úhonice	60
Tabulka 16 - Vzor projektového listu.....	82
Tabulka 17 - Hospodaření obce Úhonice v letech 2016 – 2020	83
Tabulka 18 - Databáze projektů	88

SEZNAM GRAFŮ

Graf č. 1 - Vývoj počtu obyvatel v obci Úhonice 2000 – 2020 (vždy k 31.12.).....	18
Graf č. 2- Spokojenost občanů podle průzkumu	46
Graf č. 3 - Spokojenost podle pohlaví respondentů	47
Graf č. 4 – Spokojenost občanů se základním vzděláním.....	48
Graf č. 5 - Spokojenost občanů se středoškolským vzděláním	48
Graf č. 6- Spokojenost občanů s vysokoškolským vzděláním	49
Graf č. 7 - Spokojenost občanů ve věku 18-29	49
Graf č. 8- Spokojenost občanů ve věku 30-49	50
Graf č. 9- Spokojenost občanů ve věku 50-64	50
Graf č. 10- Spokojenost občanů nad 64	50
Graf č. 11 - Priority rozvoje obce dle občanů	51
Graf č. 12 - Nejvýznamnější priority podle pohlaví.....	52
Graf č. 13 - Nejvýznamnější priority - respondenti se základním vzděláním.....	53
Graf č. 14 - Nejvýznamnější priority pro středoškoláky	53
Graf č. 15 - Nejvýznamnější priority pro vysokoškoláky	54
Graf č. 16 - Nejvýznamnější priority pro občany ve věku 18-29.....	54
Graf č. 17 - Nejvýznamnější priority pro občany ve věku 30-49.....	55
Graf č. 18- Nejvýznamnější priority pro občany ve věku 50-64.....	55
Graf č. 19 - Nejvýznamnější priority pro občany ve věku nad 64	55
Graf č. 20 - Priority, cíle a alokace financí investiční politiky EU v období 2021-2027.....	85

POUŽITÉ ZDROJE DAT

Informace z webových stránek:

www.epusa.cz – elektronický portál územních samospráv

www.risy.cz – regionální informační servis



<http://rekos.psp.cz/> - Registr komunálních symbolů

www.czso.cz – Oficiální stránky Českého statistického úřadu

<http://portal.mpsv.cz> - Integrovaný portál Ministerstva práce a sociálních věcí

<http://aplikace.mvcr.cz/> - Aplikace ministerstva vnitra Adresy v České republice

<https://www.google.cz/maps/> - Mapy Google umožňují vyhledat místní firmy, zobrazit mapy a najít trasy

www.mapy.cz – Mapy Seznam.cz

<http://geoportal.jsdi.cz/> - Silniční a dálniční síť ČR k 1. 1. 2016

www.ziveobce.cz – Katalog firem v obcích

<http://wwwinfo.mfcr.cz/ares> - aplikace ARES Ministerstva financí

<https://www.kr-stredocesky.cz/> - Oficiální stránky Středočeského kraje

<https://www.uhonice-obec.cz/> – Oficiální stránky obce Úhonice

www.navylet.cz - Tipy na výlet a turistické atrakce v Čechách a na Moravě

Dokumenty

Informace o nezaměstnanosti v České republice k 30. 6. 2019. [online]. [cit. 2019-09-16].

Dostupné z: <https://portal.mpsv.cz/sz/stat/nz/mes>

Statistiky

Statistický lexikon obcí České republiky 2013. [online]. [cit. 2019-09-16]. Dostupné z:

<https://www.czso.cz/csu/czso/statisticky-lexikon-obci-2013-a8m6eyff20>

Databáze demografických údajů za obce ČR. [online]. [cit. 2019-09-16]. Dostupné z:

<https://www.czso.cz/csu/czso/databaze-demografickych-udaju-za-obce-cr>

Statistiky nezaměstnanosti z územního hlediska. [online]. [cit. 2019-09-16]. Dostupné z:

<https://portal.mpsv.cz/sz/stat/nz/uzem>