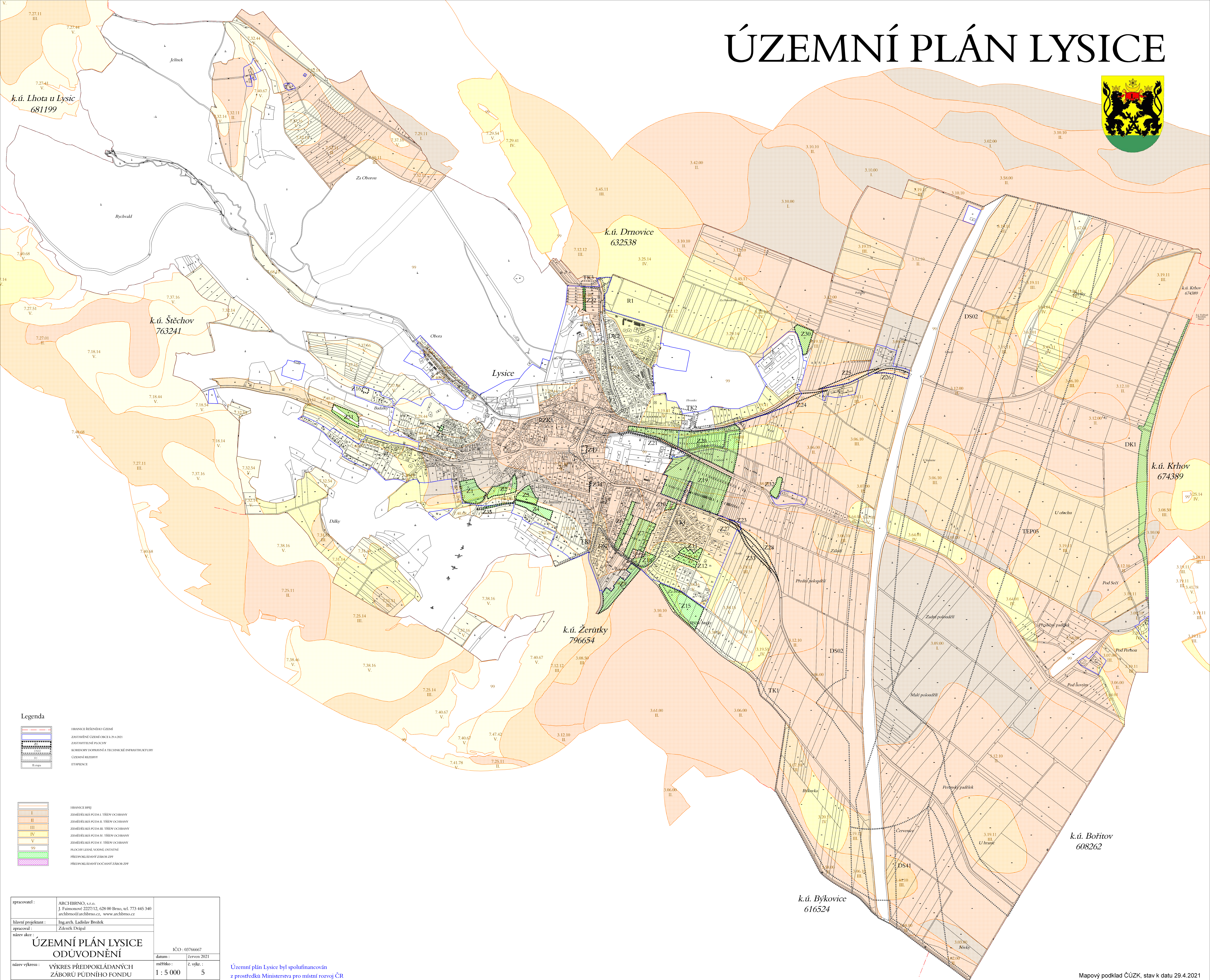
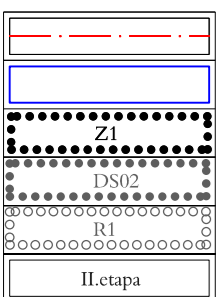


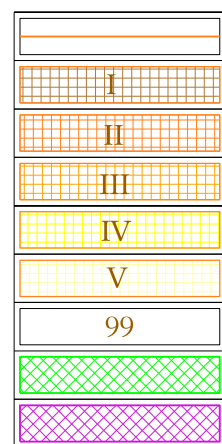
# ÚZEMNÍ PLÁN LYSICE



## Legenda



HRANICE ŘEŠENÉHO ÚZEMÍ  
ZASTAVĚNÉ ÚZEMÍ ORCE 29.4.2021  
ZASTAVITELNÉ PLOCHY  
KORIDORY DOPRAVNÍ A TECHNICKÉ INFRASTRUKTURY  
ÚZEMNÍ REZERVY  
ETAPIZACE



HRANICE RPJ  
ZEMĚDĚLSKÁ PŮDA I. TŘÍDY OCHRANY  
ZEMĚDĚLSKÁ PŮDA II. TŘÍDY OCHRANY  
ZEMĚDĚLSKÁ PŮDA III. TŘÍDY OCHRANY  
ZEMĚDĚLSKÁ PŮDA IV. TŘÍDY OCHRANY  
ZEMĚDĚLSKÁ PŮDA V. TŘÍDY OCHRANY  
PLOCHY LESNÍ, VODNÍ, OSTATNÍ  
PŘEDPOKLÁDANÝ ZÁBOR ZPF  
PŘEDPOKLÁDANÝ DOČASNÝ ZÁBOR ZPF

zpracovatel :	ARCHIBRNO, s.r.o. J. Faimonové 2227/12, 628 00 Brno, tel. 773 445 340 archbrno@archbrno.cz, www.archbrno.cz	IČO : 03766667 datum : červen 2021 měřítko : 1 : 5 000 č. výkr. : 5
hlavní projektant :	Ing.arch. Ladislav Brožek	
zpracoval :	Zdeněk Drápal	
název akce :	ÚZEMNÍ PLÁN LYSICE ODŮVODNĚNÍ	
název výkresu :	VÝKRES PŘEDPOKLÁDANÝCH ZÁBORŮ PŮDNÍHO FONDU	

Územní plán Lysice byl spolufinancován  
z prostředků Ministerstva pro místní rozvoj ČR