

Návrh na pořízení územního plánu

Obec Tachlovice
adresa: 04 Tachlovice
Jakubská Návěs č.8

jméno a příjmení:	<u>Ing Jiří Hrbek</u>
datum narození:	<u>[REDACTED]</u>
adresa trvalého pobytu:	<u>[REDACTED]</u>
vlastnická nebo obdobná práva k pozemku nebo stavbě na území obce dotčených navrhovanou změnou:	číslo pozemku nebo číslo popisné (evidenční) stavby: <u>KN 140/1</u>
číslo listu vlastnictví podle katastru nemovitostí:	<u>LV 431</u>
údaje o navrhované změně využití ploch na území obce (navrhované využití ploch musí odpovídat §4 - §19 vyhlášky č. 501/2006 Sb. to jest: plochy bydlení, rekreace, občanského vybavení, veřejných prostranství, smíšené obytné, dopravní infrastruktury, technické infrastruktury, výroby a skladování, smíšené výrobní, vodní a vodohospodářské, zemědělské, lesní, přírodní, smíšené nezastavěného území, těžby nerostů, specifické): <u>Změna na plochu k bydlení</u>	
údaje o současném využití ploch dotčených návrhem navrhovatele: <u>Travní porost na orní půdě, který je ročně obhospodářován vlastníkem.</u>	
důvody pro pořízení územního plánu nebo jeho změny: <u>Uvedení do souladu se zadáním knižní územního plánu s delším útvarem č.4 (knírna č.4) obce Tachlovice. Důvody pro zadání knižní č.4 byly uvedeny a týkají se potřeby bydlení pro děti, které jsou v obci trvale hlášené.</u>	
návrh úhrady nákladů na pořízení územního plánu nebo jeho změny: <u>/</u>	

V Tachlovicích dne 11.9.2013

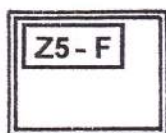
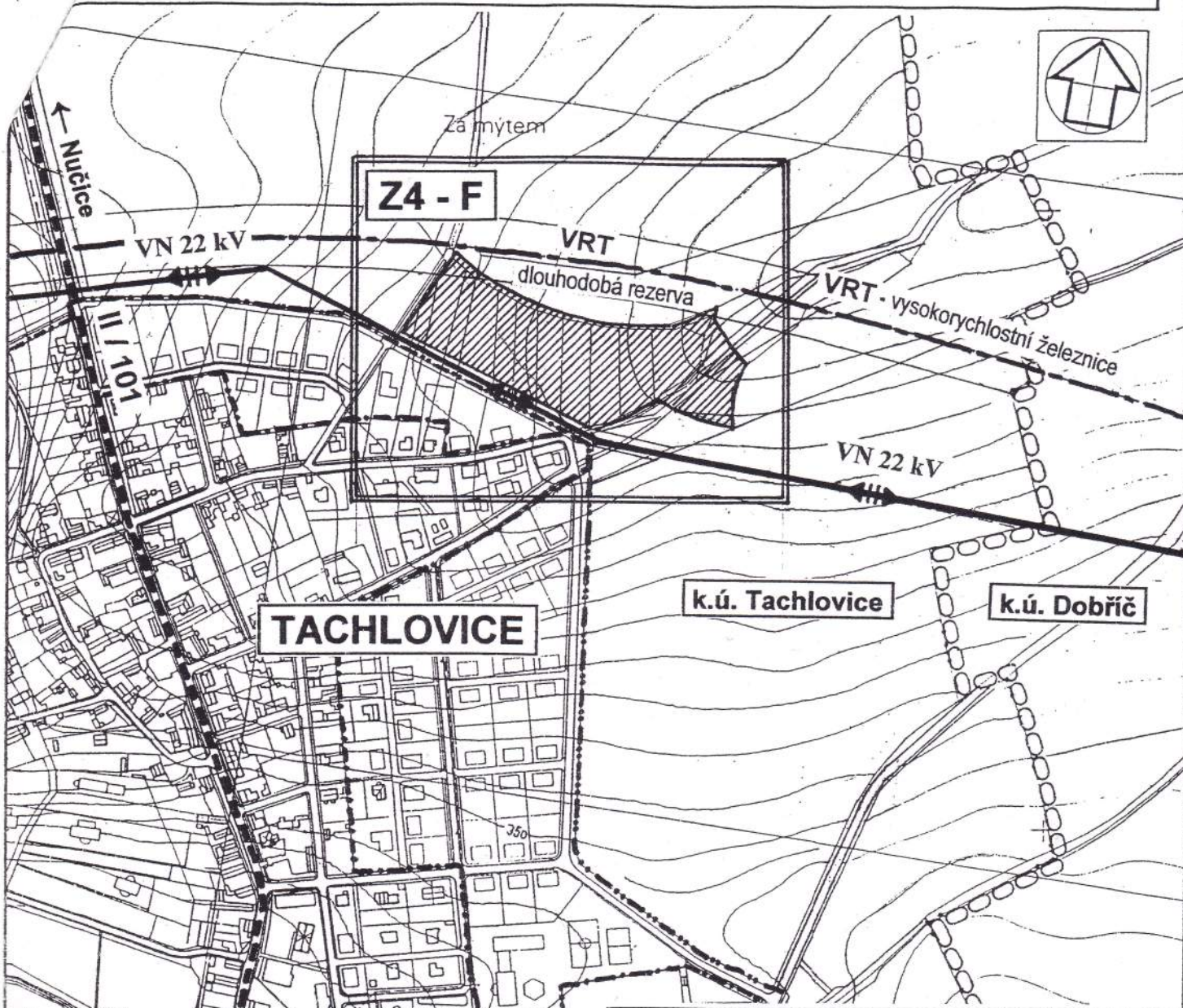
Hrbek
podpis

Seznam případných příloh:

Upozornění:

Návrh (žádost) na pořízení územního plánu (změny územního plánu) musí mít náležitosti § 46 zákona č. 183/2006 Sb. a § 37 zákona č. 500/2004 Sb. a uplatňuje se u příslušné obce, které se změna (pořízení územního plánu) týká. Návrh (žádost) se podává písemně, nebo v elektronické podobě podepsaný zaručeným elektronickým podpisem nebo prostřednictvím veřejné datové sítě do datové schránky.

ACHLOVICE - ÚZEMNÍ PLÁN SÍDELNÍHO ÚTVARU - ZMĚNA č. 4



OZNAČENÍ LOKALITY

(s plochami navrženými na změnu)



Hranice správního území Tachlovice




Hranice současně zastavěného území



Hranice zastavitelného území - ÚP



VN 22 kV venkovní vedení + TS
(OP 10 m od krajního vodiče)



Vysokorychlostní železnice - VRT
(dlouhodobá územní rezerva)

POŽADAVEK NA ZMĚNU VYUŽITÍ PLOCH rozsah řešeného území



BYDLENÍ

(obytná zástavba rodinnými domy)

STÁVAJÍCÍ STAV ÚPO :

- * Lesy, vysoká zeleň - návrh zalesnění - část
- Sady a zahrady - část

STÁVAJÍCÍ STAV VYUŽITÍ PLOCH :

- * Orná půda - část
- Sady a zahrady - část

ZADÁNÍ ZMĚNY č. 4 Územního plánu sídelního útvaru (ÚPnSÚ)

LIMITY VYUŽITÍ ÚZEMÍ - lokalita Z4 - F

měřítko 1 : 5 000

L6