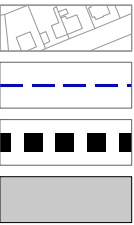


LEGENDA

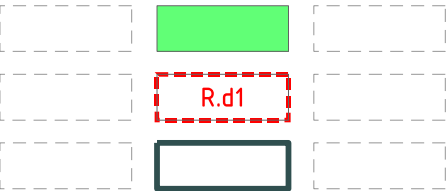
mapový podklad a hranice



KATASTRÁLNÍ MAPA
HRANICE KATASTRÁLNÍCH ÚZEMÍ
HRANICE ŘEŠENÉHO ÚZEMÍ
ZASTAVĚNÉ ÚZEMÍ VYMEZENÉ K 3/2022

STAV NÁVRH REZERVA

využití koridoru D2A




PROSTOR SPECIFICKÝCH PODMÍNEK VYUŽITÍ KORIDORU D2A
RUŠENÁ REZERVA KORIDORU
KORIDOR DOPRAVNÍ INFRASTRUKTURY

RYCHNOV NAD KNĚŽNOU

ÚZEMNÍ PLÁN

OBJEDNATEL : MĚSTO RYCHNOV NAD KNĚŽNOU
POŘIZOVATEL : OVAŽP RYCHNOV NAD KNĚŽNOU
ZPRACOVATEL : ING. ARCH. IVAN KAPLAN - AGORA STUDIO
Vinohradská 156, Praha 3, 130 00



Úplné znění po vydání změny č.3

VÝKRES:	SCHÉMA SPECIFICKÝCH PODMÍNEK VYUŽITÍ KORIDORU D2A	Č. VÝKRESU:	9
ZPRACOVALI:	 doc. ing. arch. Ivan KAPLAN ing. Kateřina JELÍNKOVÁ	SEVER:	
MĚŘÍTKO:	1 : 10 000	DATUM:	září 2022

