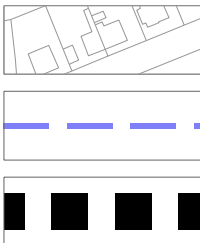


LEGENDA

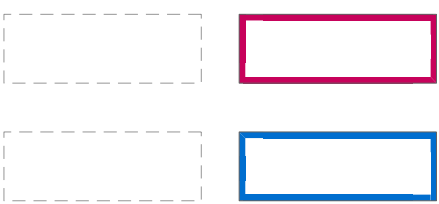
mapový podklad a hranice



KATASTRÁLNÍ MAPA
HRANICE KATASTRÁLNÍCH
ÚZEMÍ
HRANICE ŘEŠENÉHO ÚZEMÍ

STAV NÁVRH

pořadí změn v území




PLOCHY URČENÉ
K REALIZACI V I. ETAPĚ
PLOCHY URČENÉ
K REALIZACI V II. ETAPĚ

RYCHNOV NAD KNĚŽNOU

ÚZEMNÍ PLÁN

OBJEDNATEL : MĚSTO RYCHNOV NAD KNĚŽNOU
POŘIZOVATEL : OVAŽP RYCHNOV NAD KNĚŽNOU
ZPRACOVATEL : ING. ARCH. IVAN KAPLAN - AGORA STUDIO
Vinohradská 156, Praha 3, 130 00



Úplné znění po vydání změny č.3

VÝKRES:	VÝKRES POŘADÍ ZMĚN V ÚZEMÍ	Č. VÝKRESU:	8
ZPRACOVALI:	Agora STUDIO doc. ing. arch. Ivan KAPLAN ing. arch. Martina FIALOVÁ ing. Kateřina JELINKOVÁ	SEVER:	
MĚŘÍTKO:	1 : 5 000	DATUM:	září 2022