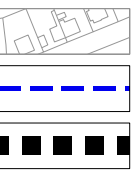


LEGENDA

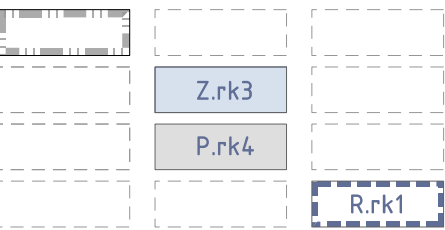
mapový podklad a hranice



KATASTRÁLNÍ MAPA  
HRANICE KATASTRÁLNÍCH ÚZEMÍ  
HRANICE ŘEŠENÉHO ÚZEMÍ

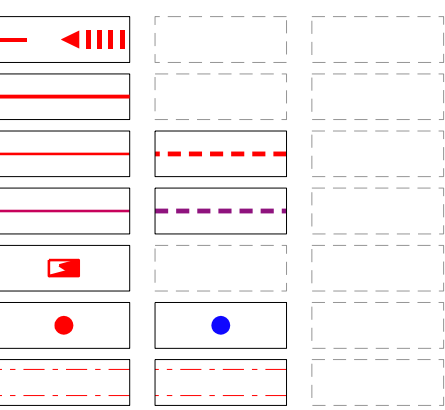
STAV NÁVRH REZERVA

základní členění území



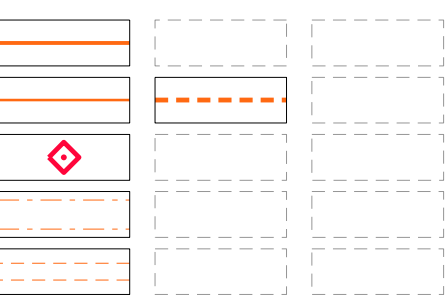
ZASTAVITELNÉ ÚZEMÍ VYMEZENÉ K 3/2022  
ZASTAVITELNÉ PLOCHY  
PLOCHY PŘESTAVEB  
ÚZEMNÍ REZERVY

zásobování elektrickou energií



NADZEMNÍ VEDENÍ ZVN  
NADZEMNÍ VEDENÍ VVN  
NADZEMNÍ VEDENÍ VN  
PODZEMNÍ VEDENÍ  
EL. ROZVODNA  
TRAFOSTANICE  
OCHRANNÉ PÁSMO EL. VEDENÍ


zásobování plynem



VEDENÍ PLYNOVODU VTL  
VEDENÍ PLYNOVODU STL  
REGULAČNÍ STANICE  
BEZPEČNOSTNÍ PÁSMO PLYNOVODU  
OCHRANNÉ PÁSMO PLYNOVODU (zobrazeno pouze u VTL)

STAV NÁVRH REZERVA

telekomunikace



RADIORELÉOVÉ TRASY  
KOMUNIKAČNÍ VEDENÍ (dálkový, místní kabel)  
ELEKTRONICKÉ KOMUNIKAČNÍ ZARÍZENÍ

RYCHNOV  
NAD KNĚŽNOU  
ÚZEMNÍ PLÁN

OBJEDNATEL : MĚSTO RYCHNOV NAD KNĚŽNOU  
POŘIZOVATEL : OVAŽP RYCHNOV NAD KNĚŽNOU  
ZPRACOVATEL : ING. ARCH. IVAN KAPLAN – AGORA STUDIO  
Vinohradská 156, Praha 3, 130 00



Úplné znění po vydání změny č.3

VYBR:	C. VYBRU:
KONCEPCE TECHNICKÉ INFRASTRUKTURY energetické systémy a telekomunikace	5
ZPRACOVATEL:	SOVĚT:
agora doc. Ing. arch. Ivan KAPLAN Ing. Kateřina JELÍNKOVÁ	FARE:
VEŠKÝ:	1 : 10 000
DATA:	září 2022