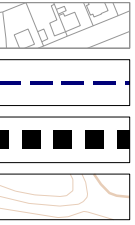


LEGENDA

mapový podklad a hranice



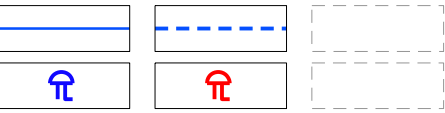
KATASTRÁLNÍ MAPA
HRANICE KATASTRÁLNÍCH ÚZEMÍ
HRANICE ŘEŠENÉHO ÚZEMÍ
VRSTEVNICE

základní členění území



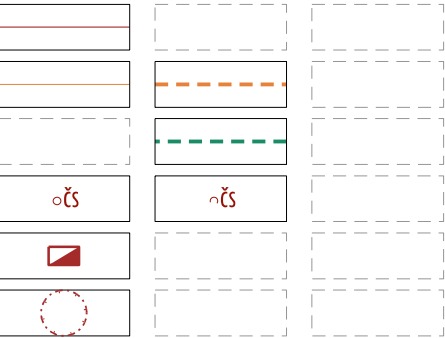
ZASTAVĚNÉ ÚZEMÍ VYMEZENÉ K 3/2022
ZASTAVITELNÉ PLOCHY
PLOCHY PŘESTAVEB
ÚZEMNÍ REZERVY

zásobování vodou



VODOVODNÍ SÍŤ
VODOJEM

kanalizace



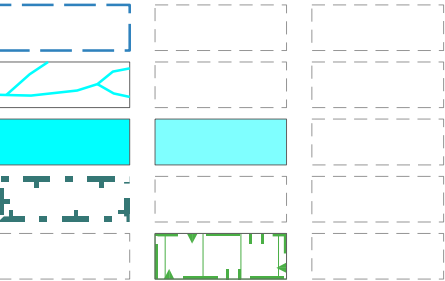
JEDNOTNÁ KANALIZACE
SPLAŠKOVÁ KANALIZACE
DEŠŤOVÁ KANALIZACE
ČERPAČÍ STANICE, ČERPAČÍ JÍMKA
ČISTÍRNA ODPADNÍCH VOD
OCHRANNÉ PÁSMO ČOV

odpadové hospodářství



SBĚRNÝ DVŮR

vodní hospodářství



ROZVODNICE POVRCHOVÝCH VOD
VODNÍ TOKY
VODNÍ PLOCHY
PÁSMO HYGIENICKÉ OCHRANY
ÚZEMÍ S RIZIKEM POTENCIÁLNÍHO ZNEČIŠTĚNÍ VODÁRENSKÉHO ZDROJE

tepelné hospodářství



TEPLOVOD
ZDROJ TEPLA

RYCHNOV
NAD KNĚŽNOU
ÚZEMNÍ PLÁN

OBJEDNATEL : MĚSTO RYCHNOV NAD KNĚŽNOU
POŘIZOVATEL : OVAŽP RYCHNOV NAD KNĚŽNOU
ZPRACOVATEL : ING. ARCH. IVAN KAPLAN – AGORA STUDIO
Vinohradská 156, Praha 3, 130 00

Úplné znění po vydání změny č.3	
VYBRÁNO KONCEPCE TECHNICKÉ INFRASTRUKTURY vodní a tepelné hospodářství	Č. VÝBRU: 4
ZPRACOVATEL AGORA doc. Ing. arch. Ivan KAPLAN Ing. Kateřina JELÍNKOVÁ	SEVER PARE
VEŠKOV 1 : 10 000	DATA 28.11.2022

