




































[illegible]

TECHNICKÁ INFRASTRUKTURA

HORNINOVÉ PROSTŘEDÍ A GEOLOGICKÁ RIZIKA

 hranice kraje
 hranice správního obvodu ORP
 hranice obce
 hranice katastru
 dálnice
 silnice I. třídy
 ostatní silnice
 mimoúrovňová křižovatka
 železniční trať
 blok budov
 les
 vodní tok
 vodní plocha







	nadzemní el. vedení 400 kV
	nadzemní el. vedení 220 kV
	nadzemní el. vedení 110 kV
	rozvodna 400 kV
	rozvodna 220 kV
	rozvodna 110 kV
	významná tepelná elektrárna
	významná vodní elektrárna
	plynovod VVTL
	plynovod VTL
	regulační stanice VVTL
	regulační stanice VTL
	zásobník plynu
	dálkovod
	dálkový teplovod
	páteřní kabelový spoj
	významný radioreleový paprsek
	významná radioreleová stanice
	ochranné pásmo významné radioreleové stanice
	ochranné pásmo významné leteckého radionavigačního zařízení
	dálkový přívaděč pitné vody
	významné ochranné a bezpečnostní pásmo stávající technické infrastruktury





	památka UNESCO
	národní kulturní památka
	památková rezervace
	památková zóna
	krajinná památková zóna
	archeologická rezervace

HORNINOVÉ PROSTŘEDÍ A GEOLOGICKÁ RIZIKA


	dobývací prostor těžby > 10 ha
	dobývací prostor netěžený > 10 ha
	dobývací prostor těžby < 10 ha
	dobývací prostor netěžený < 10 ha
	chráněné ložiskové území > 10 ha
	chráněné ložiskové území < 10 ha

POVRCHOVÉ A PODZEMNÍ VODY

	chráněná oblast přirozené akumulace vod
	
	OP vrtu a pramene ČHMÚ
	ochranné pásmo vodního zdroje 1. a 2. stupně
	ochranná pásma přírodních léčivých zdrojů 2. stupně
	vnitřní území lázeňského místa

	výhradní bilancované ložisko (subregistr B) > 10 ha
	nevýhradní evidované ložisko (subregistr D) > 10 ha
	schválený prognózní zdroj vyhrazených nerostů (subregistr P) > 10 ha
	schválený prognózní zdroj vyhrazených nerostů (subregistr P) > 10 ha

- ★ výhradní bilancované ložisko (subregistř B) < 10 ha
- ★ nevýhradní evidované ložisko (subregistř D) < 10 ha
- ★ schválený prognózní zdroj vyhrazených nerostů (subregistř P) < 10 ha
- ★ schválený prognózní zdroj nevychrazených nerostů (subregistř R) < 10 ha

těžené nevýhradní ložisko > 10 ha

- těžené nevýhradní ložisko < 10 ha

 poddolované území - PLOCHA

▣ poddolované území - BOD

 aktivní sesuvné území >10 ha

▼ aktivní sesuvné území < 10 ha

ÚZEMNÍ SYSTÉM EKOLOGICKÉ STABILITY

 nadregionální biocentrum

 nadregionální biokoridor

 regionální biocentrum regionální biokoridor

ROZVOJOVÉ OBLASTI A OSY

OB1 rozvojová oblasť dieťaťa (upresnené vymedzenie)

ZÁZNAM O ÚČINNOSTI	
označení správního orgánu, který ÚP Roblna vydal dne formou opatření obecné povahy č..... datum nabytí účinnosti	Zastupitelstvo obce Roblín 2025
pořizovatel	Městský úřad Černošice, odbor územního plánování, Karlístejská 259, 252 28 Černošice
jméno oprávněné úřední osoby pořizovatele funkce oprávněné úřední osoby pořizovatele	Ing. Hana Štefková vedoucí odboru územního plánování
podpis	otisk úředního razítka

ÚZEMNÍ PLÁN ROBLÍNA

D2 ŠIRŠÍ VZTAHY

ZHOTOVITEL A PROJEKTANT:
FOGLAR ARCHITECTS
ING.AKAD.ARCH. PETR FOGLAR
AUT. ARCHITEKT ČKA 002667
KUBIŠTOVA 6/1101, PRAHA 4
KANCELÁŘ TROJICKÁ 1/386, PRAHA 2

DATUM ZPRACOVÁNÍ: **01/2025**

ČÍSLO PARÉ

ZPRACOVATELÉ:
ING. AKAD. ARCH. PETR FOGLE
ING. ARCH. ZUZANA FOGLEROV
ING. ARCH. JAKUB KOLÍN

OBJEDNATEL:
OBEC ROBLÍN
STAROSTA: BC. MARTIN MOUCHA
KARLŠTEJNSKÁ 4 ROBLÍN, 252 26 TŘEBOTOV, IČO: 006407
TEL.: 602 398 254. urad@roblin.cz. www.roblin.cz

POŘIZOVATEL:
MĚSTSKÝ ÚŘAD ČERNOŠICE
ÚŘAD ÚZEMNÍHO PLÁNOVÁNÍ
KARLŠTEJNSKÁ 259, 252 28 ČERNOŠICE

hranice řešeného úze

S