

VÝKAZ DOSAVADNÍHO A NOVÉHO STAVU ÚDAJŮ KATASTRU NEMOVITOSTÍ																				
Dosavadní stav					Nový stav															
Označení pozemku parc. číslem	Výměra parcely			Druh pozemku Způsob využití	Označení pozemku parc. číslem	Výměra parcely			Druh pozemku Způsob využití	Typ stavby Způsob využití	Zpús. určení výměr	Porovnání se stavem evidence právních vztahů								
	ha	m ²					ha	m ²						Díl přechází z pozemku označeného v		Číslo listu vlastnictví	Výměra dílu			Označení dílu
														katastru nemovitostí	dřívější poz. evidenci		ha	m ²		
41/26		4	98	ostat. pl. ostat. komunikace	41/26		2	89	ostat. pl. ostat. komunikace		0	41/26		10001		2	89			
					41/69		2	09	ostat. pl. ostat. komunikace		0	41/26		10001		2	09			
41/39		35	85	ostat. pl. ostat. komunikace	41/39		31	45	ostat. pl. ostat. komunikace		0	41/39		10001		31	45			
					41/70		4	40	ostat. pl. ostat. komunikace		2	41/39		10001		4	40			
41/65		51	01	orná půda	41/65		51	01	orná půda		2	41/65		42		51	01			
65/12		2	88	orná půda	65/12		1	61	orná půda		0	65/12		42		1	61			
					65/18			24	orná půda		0	65/12		42			24			
					65/19		1	03	orná půda		0	65/12		42		1	03			
315/42	6	32	76	orná půda	315/42	6	30	43	orná půda		0	315/42		42	6	30	43			
358		6	11	orná půda	358		8	44	orná půda		0	315/42 358		42 10001		2 6	33 11	b celá		
																8	44			
361/1		17	29	ostat. pl. ostat. komunikace	361/1		11	10	ostat. pl. ostat. komunikace		0	361/1		10001		11	10			
					361/2			50	ostat. pl. ostat. komunikace		0	361/1		10001			50			
					361/3			8	ostat. pl. ostat. komunikace		0	361/1		10001			8			
					361/4		5	61	ostat. pl. ostat. komunikace		0	361/1		10001		5	61			
	7	50	88			7	50	88												

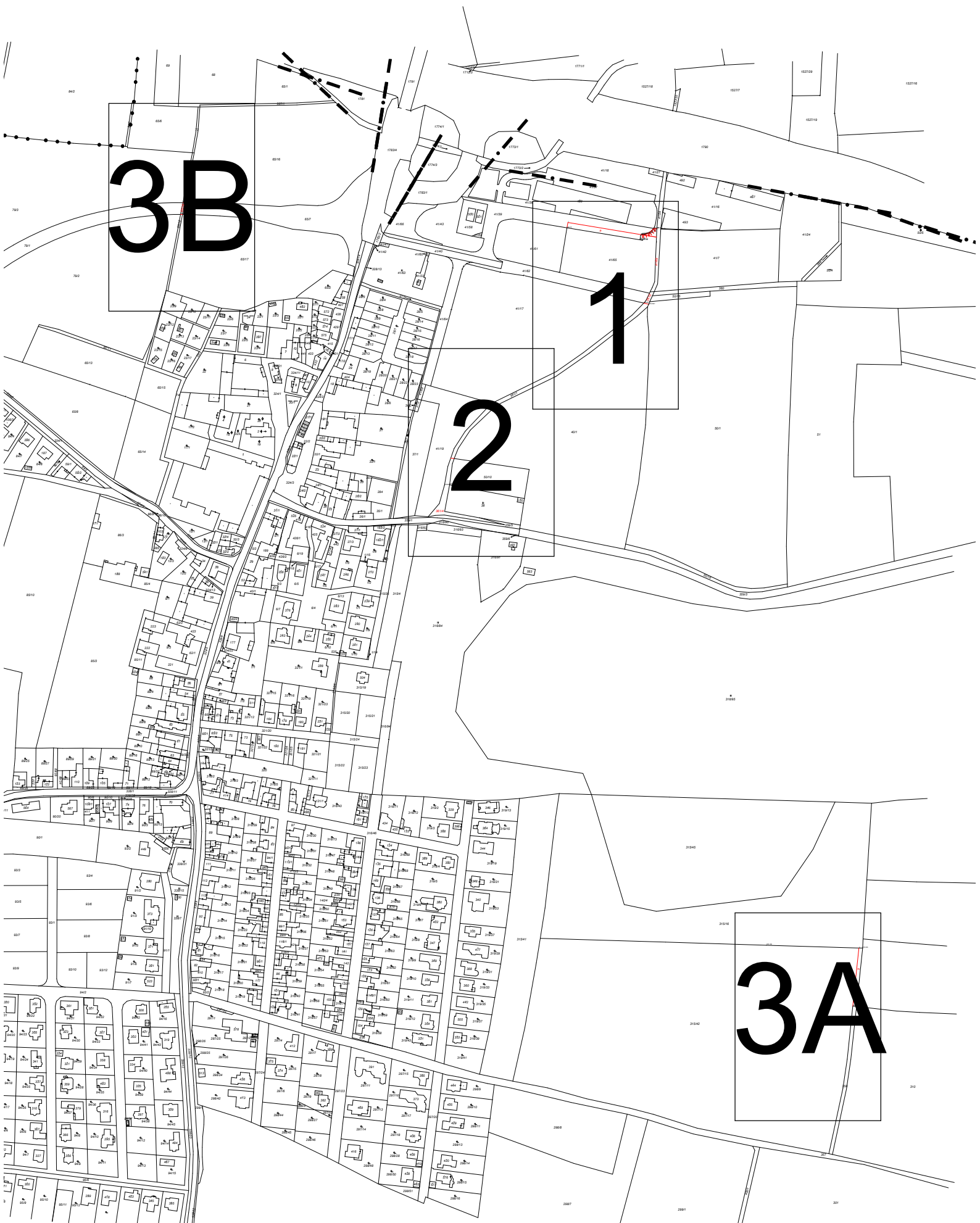
Druh věcného břemene : dle smlouvy

Oprávněný : dle smlouvy

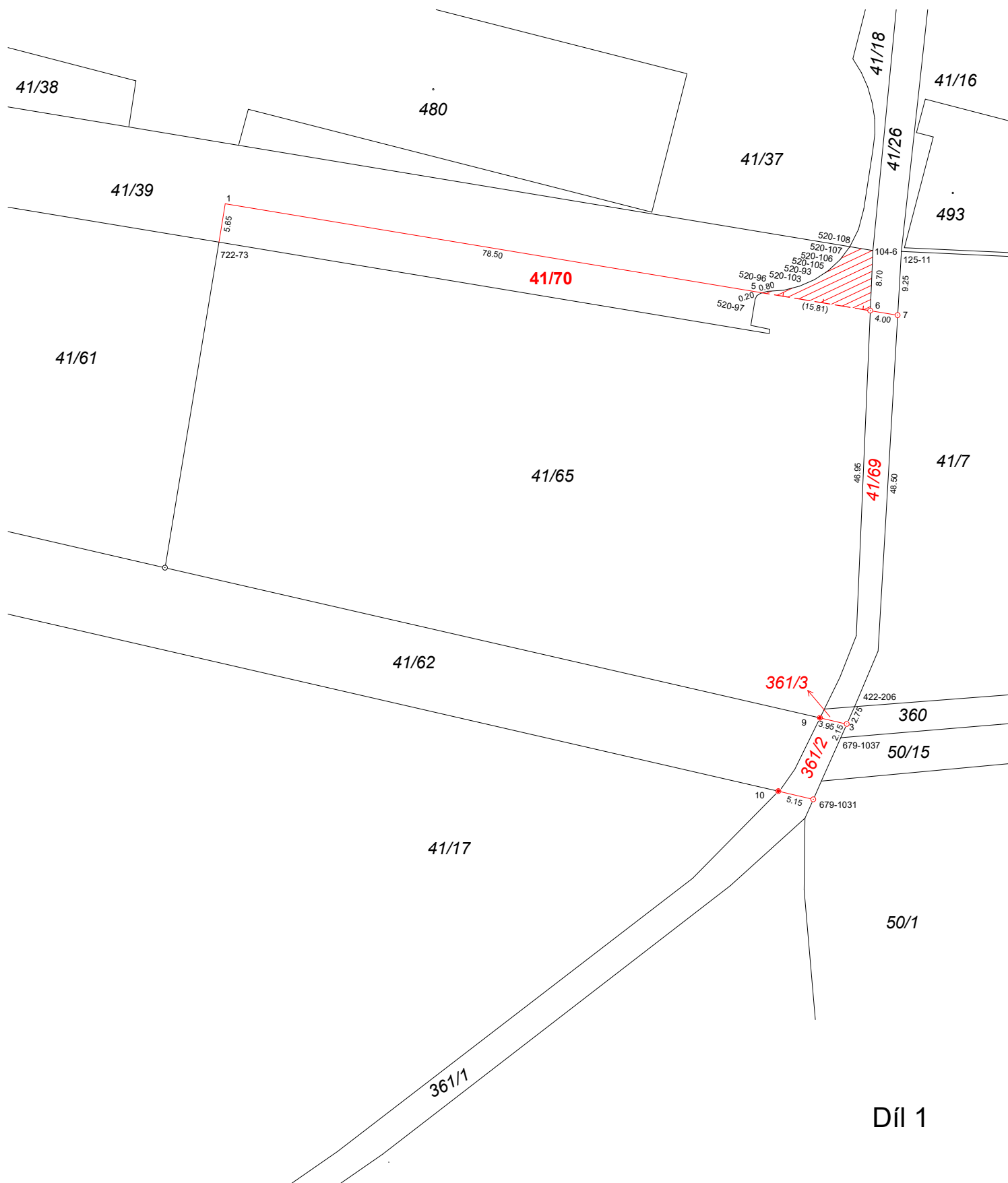
Zpřesnění geometrického a polohového určení pozemků podle § 50 odst. 1 písm. a) katastrálního zákona
navržené v tomto geometrickém plánu lze v katastru nemovitostí provést jen na základě souhlasného prohlášení.

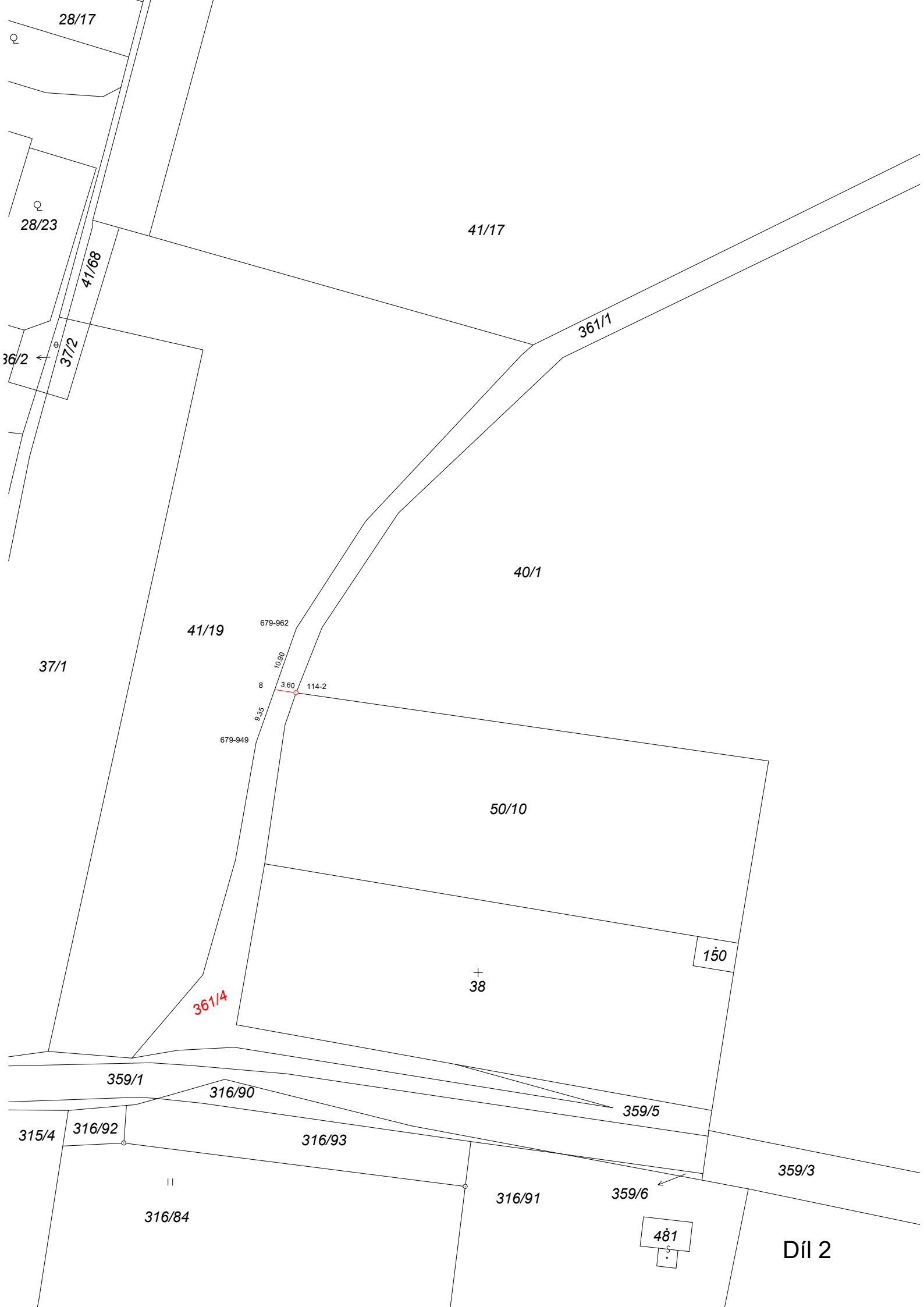
GEOMETRICKÝ PLÁN pro rozdělení pozemku změnu hranice pozemku vymezení rozsahu věcného břemene k části pozemku	Geometrický plán ověřil úředně oprávněný zeměměřický inženýr		Stejnopis ověřil úředně oprávněný zeměměřický inženýr:	
	Jméno, příjmení: Ing. Kateřina Josefusová		Jméno, příjmení:	
	Číslo položky seznamu úředně oprávněných zeměměřických inženýrů 2181/2003		Číslo položky seznamu úředně oprávněných zeměměřických inženýrů	
	Dne: 1.7.2022 Číslo: 82/2022		Dne: Číslo:	
	Náležitostmi a přesností odpovídá právním předpisům.		Tento stejnopis odpovídá geometrickému plánu v elektronické podobě uloženému v dokumentaci katastrálního úřadu.	
Vyhotovitel: Ing. Kateřina Josefusová Náměstí M. J. Husa 3 25066 Zdíby mob:732126155	Katastrální úřad souhlasí s očíslováním parcel.		Ověření stejnopisu geometrického plánu v listinné podobě.	
Číslo plánu: 901-52/2022				
Okres: Praha-západ				
Obec: Ořech				
Kat. území: Ořech				
Mapový list: Beroun 0-4/13,0-4/33, 0-4/31, 0-4/24				
Dosavadním vlastníkům pozemků byla poskytnuta možnost seznámit se v terénu s průběhem navrhovaných nových hranic, které byly označeny předepsaným způsobem: mezník, obrubník, kraj žlábu, k. dle § 91 odst. 2 vyhl.č. 357/2013 Sb. barva na škrůži				

Přehled kladu dílů



Výkaz údajů o bonitovaných půdně ekologických jednotkách (BPEJ) k parcelám nového stavu													
Parcelní číslo podle		Kód BPEJ	Výměra		BPEJ na dílu parcely	Parcelní číslo podle		Kód BPEJ	Výměra		BPEJ na dílu parcely		
katastru nemovitostí	zjednodušené evidence		ha	m 2		katastru nemovitostí	zjednodušené evidence		ha	m 2			
41/65		20300		51	01		65/19		20300		1	03	
							315/42		41000	6	30	43	
							358		41000		2	33	b
65/12		20300		1	61						6	11	
65/18		20300			24						8	44	





Díl 3A

315/39

315/16

375-104

97.20

4

3.80

375-105

315/42

312

61.30

b

11

358

310

Seznam souřadnic (S-JTSK):

Souřadnice pro zápis do KN

Číslo bodu	Y	X	kk	Poznámka
104-6	752247.79	1048827.29	3	k.
104-7	752250.18	1048882.86	3	k.
114-2	752460.63	1049068.50	3	mezník
125-11	752243.67	1048827.43	8	k.
375-104	752132.77	1049579.35	3	k.
375-105	752031.81	1049582.39	3	k.
422-206	752250.44	1048893.08	8	k.
520-93	752256.22	1048831.51	3	VB
520-96	752263.00	1048833.19	3	barva obrubník
520-97	752263.97	1048833.45	3	barva obrubník
520-103	752260.65	1048833.02	3	VB
520-105	752258.37	1048832.45	3	VB
520-106	752254.25	1048830.22	3	VB
520-107	752252.53	1048828.61	3	VB
520-108	752251.11	1048826.74	3	VB
679-949	752467.30	1049076.80	8	k.
679-962	752460.60	1049057.73	8	k.
679-1031	752256.38	1048906.46	8	mezník
679-1037	752252.43	1048897.56	8	k.
679-1041	752247.05	1048885.07	8	k.
722-73	752342.12	1048826.10	3	kraj žlabu
729-15	752743.41	1048799.92	8	k.
729-16	752745.74	1048812.14	8	k.
729-29	752745.38	1048799.87	8	k.
729-45	752747.73	1048812.14	8	k.
1	752341.20	1048820.54	3	barva zámková dlažba
3	752251.56	1048895.60	8	mezník
4	752035.62	1049582.27	3	k.
5	752263.76	1048833.39	3	barva obrubník
6	752248.16	1048835.98	3	mezník
7	752244.21	1048836.64	8	mezník
8	752464.20	1049067.98	8	barva skruž
9	752255.42	1048894.72	3	mezník
10	752261.41	1048905.29	3	mezník
11	752041.99	1049643.24	3	k.

Díl 3B

79/3

65/16

729-29

2.00

729-15

79/1

65/7

12.50

65/18

12.45

729-45

2.00

729-16

79/2

65/17

65/12