

**U S N E S E N Í**  
obecního zastupitelstva v Okrouhlo  
ze dne 16.2. 2000  
o schválení územního plánu obce Okrouhlo

Obecní zastupitelstvo po projednání předloženého návrhu:

**I. schvaluje**

podle § 36 odst.1 písm. n zákona 367/1990 Sb. o obcích (obecní zřízení) ve znění pozdějších předpisů a v souladu se zákonem č.50/1976 Sb. o územním plánování a stavebním řádu (stavební zákon) ve znění pozdějších předpisů a vyhláškou č. 131/1998 Sb. o územně plánovacích podkladech a územně plánovací dokumentaci:

1. územní plán obce Okrouhlo, který platí na celém území obce Okrouhlo, se lhůtou aktualizace 5 let.
2. vymezení závazné části ÚPO, která obsahuje:
  - a) stanovení závazných regulativů funkčního využití a prostorového uspořádání,
  - b) vymezení územního systému ekologické stability,
  - c) plochy pro veřejně prospěšné stavby, pro něž lze pozemky, stavby a práva k nim vyvlastnit nebo vlastnická práva k pozemkům a stavbám omezit,
3. způsob řešení námitek vlastníků pozemků a staveb, jejichž práva jsou dotčena: pí. Hana a Jaromír Obermajerovi projevíli nesouhlas s umístěním SD (separační dvůr) na parcele č. 343, která je jejich majetkem. Obec akceptuje a likvidaci nebezpečného odpadu řeší jiným způsobem.  
Ing. Belšán a K. Šperlová nesouhlasí s vedením vodovodního přívaděče příčně přes pozemek č.p. 595/1 - soukromý pozemek, obec vyhovuje. V případě výstavby nového vodovodního přívaděče bude v uvedeném úseku veden obecní cestou č.p. 596/1 a takto je i v konečném návrhu zakreslen.  
Dále nesouhlasí s uvedeným rozšířením komunikace u RD plochy č.6 na úkor pozemku 595/1 obec bere na vědomí pokud bude nutné komunikaci oproti stávajícímu stavu rozšiřovat na úkor předmětného pozemku, bude jednáno o náhradě.

**II. bere na vědomí**

stanovisko nadřízeného orgánu územního plánování tj. referátu regionálního rozvoje Okresního úřadu Praha západ ze dne 19.1. 2000, ve kterém se schválení návrhu ÚPO doporučuje.

**III. projednalo**

návrh vyhlášky č. 1/2000 o závazné části ÚPO, která má charakter obecně závazného právního předpisu s působností na celé správní území obce Okrouhlo. K předběžnému znění vyhlášky nebyly vzneseny členy OZ připomínky. Návrh vyhlášky obce Okrouhlo č. 1/2000 tvoří nedílnou přílohu tohoto usnesení.

#### IV. u k l á d á starostovi obce Okrouhlo

1. vydat obecně závaznou vyhlášku o závazné části ÚPO a vyhlásit ji způsobem stanoveným v § 16 odst. 2 až 5 zákona č. 367/1990 o obcích (obecní zřízení).
2. zabezpečit uložení schváleného ÚPO na Obecním úřadu Okrouhlo.
3. zabezpečit předání schváleného ÚPO nadřízenému orgánu územního plánování, tj. referátu regionálního rozvoje Okresního úřadu Praha západ, rovněž stavebnímu úřadu Dolní Břežany a pověřenému MÚ Jílové u Prahy - odbor hospodaření v krajině.
4. zabezpečit opatření schváleného ÚPO schvalovací doložkou
5. zabezpečit vyhotovení "Registračního listu" podle přílohy č. 5 vyhlášky 131/1998 Sb., který slouží pro evidenci územně plánovací činnosti,
6. zabezpečit odeslání originálu "Registračního listu" spolu s usnesením o schválení ÚPO Ústavu územního rozvoje, Jakubské náměstí 3, 601 00 Brno do 5 pracovních dnů od nabytí účinnosti vyhlášky obce o závazné části ÚPO.
7. zabezpečit předání kopie "Registračního listu" spolu s kopií usnesení a vyhlášky obce o závazné části ÚPO Okresnímu úřadu Praha západ - referátu regionálního rozvoje, jako nadřízenému orgánu územního plánování,
8. zaslat obecně závaznou vyhlášku obce o závazné části územního plánu spolu se schématem hlavního výkresu dotčeným orgánům státní správy.
9. vyhlášku o závazné části ÚP obce Okrouhlo po nabytí účinnosti zaslat kanceláři přednosty Okresního úřadu Praha - západ.


#### V. u k l á d á zastupitelstvu obce Okrouhlo

1. soustavně kontrolovat, zda veškeré stavební a jiné činnosti v obci jsou v souladu se schváleným územním plánem obce.
2. v případě, že dojde ke změně podmínek, na základě nichž ÚPO vznikl, pořídit změnu č. 1, případně nový územní plán obce.

#### VI. Závěr


Tato vyhláška nabývá účinnosti dne 3. března 2000.

Příloha "Vyhláška obce Okrouhlo o závazné části ÚPO Okrouhlo"

  
starosta



račířka obce

  
zástupce starosty

# VYHLÁŠKA OBCE OKROUHLO

č. 28/2000 o územním plánu

Okrouhlo

č. 1/2000

## OKROUHLO

Okrouhlo, obec, okres Praha - západ, č. 1/2000, usnesením č. 1/2000, dne 16. 2. 2000, schválila územní plán č. 1/2000, který je součástí územního plánu č. 1/2000.

Okrouhlo, obec, okres Praha - západ, č. 1/2000, usnesením č. 1/2000, dne 16. 2. 2000, schválila územní plán č. 1/2000, který je součástí územního plánu č. 1/2000.

### Vyhláška

#### **o závazné části územního plánu obce Okrouhlo**

(část územního plánu)

Okrouhlo

Okrouhlo

1. Vyhláška stanoví závaznou část územního plánu obce Okrouhlo, která je součástí územního plánu č. 1/2000, usnesením č. 1/2000, dne 16. 2. 2000, schválila územní plán č. 1/2000, který je součástí územního plánu č. 1/2000.



Okrouhlo, obec, okres Praha - západ, č. 1/2000, usnesením č. 1/2000, dne 16. 2. 2000, schválila územní plán č. 1/2000, který je součástí územního plánu č. 1/2000.

2. Vyhláška stanoví závaznou část územního plánu obce Okrouhlo, která je součástí územního plánu č. 1/2000, usnesením č. 1/2000, dne 16. 2. 2000, schválila územní plán č. 1/2000, který je součástí územního plánu č. 1/2000.

Pořizovatel : obec Okrouhlo

3. Vyhláška stanoví závaznou část územního plánu obce Okrouhlo, která je součástí územního plánu č. 1/2000, usnesením č. 1/2000, dne 16. 2. 2000, schválila územní plán č. 1/2000, který je součástí územního plánu č. 1/2000.

4. Vyhláška stanoví závaznou část územního plánu obce Okrouhlo, která je součástí územního plánu č. 1/2000, usnesením č. 1/2000, dne 16. 2. 2000, schválila územní plán č. 1/2000, který je součástí územního plánu č. 1/2000.

Schváleno obecním zastupitelstvem v Okrouhlo dne 16. 2. 2000, usnesením č. 1/2000				
Pořizovatel	Jméno	Funkce	Podpis	Razítko
Obec Okrouhlo	Jaroslav Hůrka	starosta		
Stanovisko referátu regionálního rozvoje Okresního úřadu Praha - západ jako nadřízeného orgánu územního plánování ze dne 19. 1. 2000, č.j. ÚP - 115/00/Tr				



# **VYHLÁŠKA OBCE OKROUHLO**

**o závazné části územního plánu obce**

**O k r o u h l o**

**č. 1 / 2 000**

Starosta obce Okrouhlo vydává dne 17. 2. 2 000 na základě usnesení obecního zastupitelstva ze dne 16. 2. 2 000 podle § 16, 24, 44 a 45 zákona o obcích v platném znění a podle § 29 odst. 2 stavebního zákona č. 50/1976 Sb. v platném znění tuto

obecně závaznou vyhlášku :

## **ČÁST PRVNÍ**

### **Úvodní ustanovení**

#### **Článek 1**

#### **Účel vyhlášky**

(1) Vyhláška vymezuje závaznou část územního plánu obce Okrouhlo, schváleného obecním zastupitelstvem dne 16. 2. 2 000. Závazné jsou všechny regulativy, obsažené v této vyhlášce, pokud není u jednotlivých ustanovení výslovně uvedeno, že se jedná o část směrnou. Ostatní části územního plánu neuvedené v této vyhlášce jsou směrné.

(2) Vyhláška stanovuje regulativy funkčního využití území a prostorového uspořádání území, vymezuje veřejně prospěšné stavby, pro které lze vyvlastnit, nebo vlastnická práva k pozemkům a stavbám omezit, a vymezuje územní systém ekologické stability.

(3) Podle této vyhlášky se postupuje při územních, stavebních a jiných správních řízeních a správních rozhodnutích, týkajících se staveb a činností, které mají vliv na využívání území.

(4) Užívání dosavadních staveb a zařízení a dosavadní využití území, které není v souladu se schválenými regulativy funkčního a prostorového uspořádání území, je nadále přípustné, pokud nejsou dány podmínky pro opatření podle stavebního zákona / na př. podle § 87, 88, 96 a pod. /

## Článek 2

## Rozsah platnosti

(1) Tato vyhláška platí pro správní území obce Okrouhlo, které se skládá z jednoho katastrálního území - Okrouhlo.

(2) Lhůta aktualizace se stanovuje na dobu 5 let.

## ČÁST DRUHÁ

## Základní zásady uspořádání území, závazné regulativy

## Článek 3

## Urbanistická koncepce

Obec Okrouhlo bude i nadále tvořena dvěma sídly Okrouhlo a Zahofany a několika osamocenými lokalitami, z nichž každá tvoří souvisle urbanizovaný celek..

## Článek 4

Vymezenému funkčnímu využití území a prostorovému uspořádání musí odpovídat zejména způsob užívání a účel umísťovaných a povolovaných staveb, jejich velikost a tvar, včetně jejich změn a změn v jejich užívání. Stavby a jiná opatření, které funkčnímu uspořádání území neodpovídají, nesmí být na tomto místě umístěny nebo povoleny. Funkční využití území je vymezeno ve výkresech č. 2, 3 a 13 v grafické části územního plánu obce Okrouhlo.

## Článek 5

Regulativy jsou rozděleny pro zastavitelné území a pro nezastavitelné území. Jsou stanoveny regulativy funkčního uspořádání v tomto členění :

- a) přípustné využití území
- b) podmíněné využití území
- c) nepřípustné využití území

Dále jsou stanoveny regulativy prostorového uspořádání.

## Článek 6

Území se člení na :

## A. ÚZEMÍ ZASTAVITELNÉ

1. Plochy pro venkovské bydlení
2. Plochy pro smíšené území
3. Plochy pro rekreaci
4. Plochy pro výrobu
5. Plochy pro občanskou vybavenost
6. Plochy pro sport
7. Plochy pro technickou vybavenost
8. Veřejné komunikace
9. Silnice III. třídy

## B. ČÁSTI ÚZEMÍ NEZASTAVITELNÉ

10. Plochy zeleně v sídle, zahrady, louky
  11. Zemědělská půda - orná
  12. Zemědělská půda - louky
- les  
vodní toky

## Článek 7

## A. ÚZEMÍ ZASTAVITELNÉ

## (1) Plochy pro venkovské bydlení

Území je určeno především pro bydlení v rodinných domech, doplňující je drobné pěstitelství a chovatelství výhradně pro soukromou potřebu nebo řemeslná malovýroba bez zaměstnanců.

## Přípustné využití

- bydlení v rodinných domech max. do 2 nadzemních podlaží včetně podkrovní
- doporučují se vestavěné garáže do hlavních objektů
- malovýrobní, skladová a obchodní činnost v malém rozsahu

- sezónní nájemní ubytování

### **Podmíněné využití**

Podmínky :

- případný negativní vliv činnosti nesmí působit mimo ohrazený pozemek majitele
- musí být zajištěno parkování vozidel na vlastním pozemku

### **Nepřípustné využití**

- zařízení školství, kultury,
- výrobní, skladovací a dopravní stavby a zařízení většího rozsahu s negativními vlivy na sousední obytné stavby
- objekty individuální rekreace / chaty /

### **Prostorové regulativy uspořádání území**

- povolují se max. dvě nadzemní podlaží včetně podkrovní
- střechy se doporučují valbové nebo sedlové se sklonem min. 35 - 40 °, nepřipouští se plechová krytina ani vlnitý eternit či jiné podobné materiály, požaduje se tašková krytina
- velikost pozemku min. 800 m<sup>2</sup>
- zastavění pozemku max. 20 %
- zeleně min. 60 %
- provozovny živností mohou být umístovány v rodinném domě nebo i v samostatných jednoduchých stavbách, nepřesahujících velikost rodinného domu
- odstavování vozidel zákazníků pouze na vyhrazených plochách
- při změnách staveb nebo při dostavbách do stávající zástavby vycházet z hmotového rozsahu okolních staveb
- při úpravách stávajících staveb v jádru obce a při nové výstavbě na tomto území bude respektován tradiční charakter venkovské zástavby. Tradiční stavební prvky a materiály nebudou bez řádného uvážení nahrazovány výrobky charakteristickými pro novou městskou výstavbu, která narušuje celkový architektonický výraz.

### **(2) Plochy pro smíšené území**

Území je určeno pro bydlení různých forem, které umožňují pěstitelskou a chovatelskou činnost nad rámec samozásobitelských potřeb, pro dočasné ubytování, podnikatelskou činnost, nenarušující bydlení nad obvyklou mírou

#### **přípustné využití**

- bydlení v rodinných domech
- drobné podnikání, pěstitelství a chovatelství tak, aby nenarušovaly trvalé bydlení
- výrobní, skladová a obchodní činnost
- nevýrobní služby, maloobchod, stravování



- rekreační využívání původních staveb pro bydlení
- sezónní nájemní ubytování

#### Podmínující využití

##### Podmínky :

- negativní vliv činností nesmí zasáhnout obytné stavby na sousedních pozemcích
- parkování vozidel musí být zajištěno na pozemcích majitele

#### nepřípustné využití

- výrobní a skladové provozy, které negativně ovlivňují své okolí
- objekty individuální rekreace , na př. chaty
- skládkování

#### Prostorové regulativy uspořádání území

- povolují se max. dvě nadzemní podlaží
- střechy se doporučují sedlové , valbové nebo šikmé, nepřipouští se plechová krytina vyjma plechu ve tvaru krytiny včetně povrchové úpravy se sklonem min. 25 °
- velikost pozemku se doporučuje min. 800 m<sup>2</sup>
- zastavění pozemku max. 30 %
- zeleň min. 50 %
- v případě chovu dobytka nesmí pachtová zóna zasahovat do okolní zástavby pro bydlení a je potřeba zřídít plochy s keřovou a stromovou zelení pro odclonění této činnosti

### (3) Plochy pro rekreační zástavbu

Území pro rekreaci dělíme na :

- území rekreační zástavby stabilizované / IRS /, kam patří hustá rekreační zástavba na okraji sídel

#### přípustné využití

- objekty pro rekreaci a odpočinek
- stavby individuální rekreace
- připouští se stavební úpravy, které zlepšují ekologické parametry a nezvyšují kapacitu
- drobná sportoviště, drobné nerušící služby, vážící se na rekreační funkci

#### nepřípustné využití

- zařízení, které by narušilo rekreační funkci lokalit

#### Prostorové regulativy uspořádání území



- pro tato území platí regulativy jako pro plochy A 1.

- území rekreační zástavby rozptýlené / IRR /, kde se jedná o chaty, které narušují celistvost lesních porostů a kde objekty nelze napojit na technickou infrastrukturu. Jedná se o chaty samostatné nebo rozptýlené v malých skupinách, zvláště podél vodních toků.

#### přípustné využití

- stavby pro individuální rekreaci

#### podmíněné využití území

- přípustné jsou jen takové změny staveb, které nezvyšují kapacitu

#### nepřípustné využití

- stavby pro bydlení
- povolování nových staveb

- území rekreační zástavby s možnou změnou užívání na trvalé bydlení /IRT/

#### přípustné využití

- stavby pro individuální rekreaci
- drobná sportoviště, drobné nerušící služby, vážící se na rekreační funkci a trvalé bydlení

#### podmíněné využití

- změnu užívání stavby z individuální rekreace na trvalé bydlení, spojené se stavebními úpravami, případně odstranění rekreační stavby a nahrazení stavbou pro trvalé bydlení

#### Podmínky :

- povolit změnu na trvalé bydlení je možné jen tehdy, když bude řešena dopravní obsluha stavby a technické vybavení
- pro tuto skupinu rekreačních objektů platí regulativy pro A 1.

#### nepřípustné využití

- zástavba volných pozemků menších než 800 m<sup>2</sup>

### (4) Plochy pro nerušící výrobu, komerci

#### přípustné využití

- služby, opravárenské služby a nerušící výroba a odpovídající skladové zázemí
- výrobní služby a zpracovatelské provozovny řemeslného charakteru
- doprovodná administrativa a stravovací zařízení
- odstavování vozidel na vlastním pozemku

#### podmíněné využití

- služební a pohotovostní byty

- ubytovací zařízení

Podmínky :

- vliv činností nesmí svými negativními vlivy na kvalitu životního prostředí přesáhnout vyznačenou hranici areálu

#### **nepřípustné využití**

- chovatelství, které svými důsledky narušuje životní prostředí
- bydlení
- individuální rekreace

#### **Prostorové regulativy uspořádání území**

- stavby pro výrobu musí svým tvarem a hmotou být v souladu s okolní zástavbou
  - v území je nutné zřídit zatravněné, nezpevněné plochy s keřovou a stromovou zelení, která bude chránit okolní území před negativními účinky činností, prováděných v tomto území
- procento zeleně se stanovuje na 30 %

### **(5) Plochy občanské vybavenosti**

#### **přípustné využití**

- zařízení občanské vybavenosti komerčního i nekomerčního charakteru. Podnikatelská činnost v oblužné sféře je určena obsluze a potřebám obyvatel sídla / obecní úřad, obchod, služby, škola, kulturní zařízení apod. / včetně dočasného ubytování bez bližšího určení druhu a umístění jednotlivých zařízení v této části území
- služební nebo pohotovostní byt
- stravovací zařízení
- dočasné ubytování

#### **nepřípustné využití**

- bydlení v rodinných domech
- všechny druhy výrobních a chovatelských činností
- individuální rekreace

#### **Prostorové regulativy uspořádání území**

- stavby musí výškou, hmotou a tvarem respektovat okolní zástavbu

### **(6) Plochy pro sport**

#### **přípustné využití**

- plochy pro zařízení sportu
- doprovodné služby pro sportovní zařízení
- oplocení

- osvětlení
- zeleň

#### **podmíněné využití**

- vliv činností nesmí negativně zasahovat na sousední pozemky se stavbami pro bydlení

#### **nepřípustné využití**

- výrobní a chovatelské činnosti
- sportovní haly větších rozměrů

#### **Prostorové regulativy uspořádání území**

- v území je možné postavit takové stavby, která budou svou hmotou, výškou a materiálem v souladu se stávající zástavbou a nebudou nevhodně narušovat ráz krajiny

### **7. Plochy pro technickou vybavenost**

#### **přípustné využití**

- plochy pro zásobování elektrickou energií, pitnou vodou, pro odvádění a likvidaci odpadních vod a pro telekomunikace
- podnikatelská činnost, navazující svým charakterem s konkrétním technickým vybavením
- byt správce
- okolní zeleň

#### **nepřípustné využití**

- bydlení
- stavby pro individuální rekreaci
- výroba, komerce

### **8. Pozemní komunikace**

Jsou **místní komunikace** v hranicích současně zastavěného území a **účelové** v krajině, které slouží k propojení jednotlivých nemovitostí v krajině pro potřeby vlastníků, zpravidla jsou tyto komunikace určeny pro zemědělskou nebo lesní výrobu

#### **přípustné využití**

- místní silniční doprava, sloužící průjezdu a přímé obsluze staveb v sídle
- základní kategorie místních komunikací MO 7 / 40
- obsluha polností a krajiny

- doprovodná zeleň

#### **nepřípustné využití**

- plochy pro skládkování

#### **prostorové regulativy uspořádání území**

- šířka vozovky místních komunikací musí vyhovovat nárokům na návrhovou rychlost 40 km / hod.
- min. šířka místní komunikace 7 m
- povinností je zřízení chodníků u místních komunikací
- jednosměrná komunikace k RD o šíři 3 m

### **(9) Silnice III. třídy**

#### **přípustné využití**

- silnice pro motorová vozidla
- komunikace pro propojení sídel
- cyklistický provoz
- v případě nutnosti pěší provoz

#### **nepřípustné využití**

- skládkování

## **B. ÚZEMÍ NEZASTAVITELNÉ**

### **(10) Plochy zeleně v sídle**

#### **přípustné využití**

- zeleň podél cest, vodních toků a ploch, zeleň na prostranstvích
- údržba zeleně
- nutné liniové stavby

#### **nepřípustné využití**

- zástavba
- podnikatelská činnost
- výrobní, skladová a průmyslová činnost
- průjezdná doprava



**(11) Zemědělská půda - orná**

Plochy jsou zemědělsky využívané plochy mimo zastavěného území.

**přípustné využití**

- zemědělská produkce rostlinná
- budování nutných, přiměřeně dimenzovaných účelových cest. Připouští se část pozemku zatravnit či zalesnit.
- vhodná je údržba a obnova doprovodné zeleně na mezích , při vodotečích a cestách
- vhodné jsou meliorace tam , kde je to třeba
- výstavba rybníků
- je třeba respektovat ÚSES při úpravách
- výjimečně lze připustit liniové stavby do koridorů podél cest

**nepřípustné využití**

- činnosti, sloužící k individuální rekreaci
- trvalé bydlení , zástavba
- zakládání rekreačních vodních nádrží
- zákaz zahrádek i kůlen
- zákaz skládek

**(12) Zemědělská půda - louky,****vodní plochy a toky****lesy**

Jedná se o lesy, louky se skupinami keřů a stromů , vodní nádrže i toky včetně břehů mimo zastavěné území .

**přípustné využití**

- hlavní a dominantní je zajištění takového využívání pozemku, které zachová případně obnoví trvale udržitelný stav přírody, zastaví postup devastace a rehabilituje krajinu. To znamená, že všechna lidská činnost , těžba, údržba území, cest, porostů postupně dosáhne ekologicky stabilního stavu přírody
- údržba a ochrana chráněných prvků přírody
- obnova a revitalizace prvků přírody
- stavby na vodních tocích
- meliorace
- výstavba turistických cest
- při údržbě a doplňování přírodních prvků je třeba respektovat návrh ÚSES

- liniové stavby

#### **nepřípustné využití**

- veškeré stavby s výjimkou liniiových staveb

- intenzivní zemědělská prvovýroba

#### **Prostorové regulativy uspořádání území**

- zákaz umístování staveb s výjimkou nezbytných zařízení technické infrastruktury

## **ČÁST TŘETÍ VEŘEJNĚ PROSPĚŠNÉ STAVBY**

### **Článek 11**

- (1) Plochy pro veřejně prospěšné stavby a pro opatření ve veřejném zájmu jsou vymezeny ve výkresech č. 7,12,16 v grafické části schváleného územního plánu obce Okrouhle.
- (2) Nové veřejně prospěšné stavby v lokalitě, pro které lze vyvlastnit nebo vlastnická práva k pozemkům a stavbám omezit podle § 108 až 114 stavebního zákona, pokud nebude možno cíle vyvlastnění dosáhnout dohodou nebo jiným způsobem, jsou :

#### **Zařízení pro dopravu**

- 1 rozšíření obslužné komunikace na severu a západě Okrouhla č.p. 817 a 843/ 3
- 1 obslužná komunikace v lokalitě vedle průmysl. areálu
- 2 obslužná komunikace v lokalitě nad rybníčkem v Okrouhle
- 3 obslužná komunikace v lokalitě pod výrobou v Okrouhle
- 4 obslužné komunikace v lokalitě Na žlábkách v Okrouhle
- 5 obslužné komunikace východních lokalit bydlení v Okrouhle, rozšíření stáv. komunikace
- 6 rozšíření jižní komunikace u rodinných domů v Okrouhle
- 7 rozšíření komunikace pod lokalitou " Na žlábkách "
- 8 obslužná komunikace v Zahořanech č.p. 930
- 9 rozšíření komunikace ke smíšené zástavbě naproti výrobní zóně
- 9\* rozšíření komunikace do Nového Okrouhla

#### **zařízení pro zásobování pitnou vodou**

- 11 vodovodní řady, zásobující severní část Okrouhla

- 12 vodovodní řady, doplňující stávající v Okrouhle
- 13 vodovodní řady v Zahोřanech
- 14 vodovodní řady v Novém Okrouhle
- 15 vodní zdroj - studna na poz. 358/1

#### zařízení pro odvádění odpadních vod

- 16 kanalizační sběrače Okrouhle
- 19 ČOV Zahоřany č.p. 782
- 20 kanalizační řady Zahоřany

#### zařízení pro zásobování elektrickou energií

- 21 3 x trafostanice v lokalitě Na žlábkách Okrouhle na poz. č. 210/1
- 22 2 x trafostanice v lok. pod výrobním areálem včetně kabel. vedení ,č.p. 3/1, 11/3
- 23 propojení trafostanice ve výr. areálu s vedení na jihu od sídla Okrouhle - výhled
- 24 přeložka kabelu 0,4 kV v lok. Na žlábkách
- 25 kabelové propojení trafostanic v lok. Na žlábkách a vedle výrob. Areálu - výhled
- 27 trafostanice u ČOV Zahоřany , č.p. 782
- 28 trafostanice a vedení pro novou lok. v Zahоřanech , č.p. 683/1

#### zařízení pro spoje

- 29 kabely Telecom v Okrouhle
- 30 kabely Telecom v Zahоřanech
- 31 kabely Telecom v Novém Okrouhle

## ČÁST ČTVRTÁ

### Závěrečná ustanovení

#### Článek 14.

Schválený územní plán obce Okrouhle je uložen na :

- 1. Obecním úřadě v Okrouhle
- 2. Okresním úřadě Praha - západ , referátu regionálního rozvoje

3. Stavebním úřadě Dolní Břežany
4. MěÚ Jilové u Prahy

  
starosta

Vyhláška nabyla účinnosti dnem 3. března 2 000 .

