

Městský úřad Beroun

Odbor dopravy a správních agend

Datum:
27.05.2025Číslo jednací:
MBE/55669/2025/DOPR/RoBSpisová značka:
00051/2025/DOPR/147Vyřizuje / telefon:
Barbora
Rosenbaumová/
311654332E-mail:
doprava32@muberoun.cz**VEŘEJNÁ VYHLÁŠKA
OPATŘENÍ OBECNÉ POVAHY****STANOVENÍ PŘECHODNÉ ÚPRAVY PROVOZU NA POZEMNÍ KOMUNIKACI**

Městský úřad Beroun, odbor dopravy a správních agend, jako příslušný obecní úřad obce s rozšířenou působností podle § 124 odst. 6 zákona č. 361/2000 Sb., o provozu na pozemních komunikacích a o změnách některých zákonů, ve znění pozdějších předpisů (dále jen „zákon o silničním provozu“), na základě žádosti Obce Mezouň, IČ: 00233587, se sídlem Mezouň 72, 267 16 Mezouň, zastoupené právnickou osobou FGHT.CZ s. r. o., IČ: 06312411, se sídlem J. Hory 1494, 272 01 Kladno, ze dne 21.5.2025, a po písemném vyjádření příslušného orgánu policie, tj. Policie ČR, Krajského ředitelství Policie Středočeského kraje, územního odboru Beroun, dopravního inspektorátu, pod č.j.: KRPS-128712-4/ČJ-2025-010206 ze dne 13.5.2025

stanovuje

podle § 77 odst. 1 písm. c) zákona o silničním provozu opatřením obecné povahy podle § 171 a násl. zákona č. 500/2004 Sb., správní řád, ve znění pozdějších předpisů (dále jen „správní řád“)

PŘECHODNOU ÚPRAVU PROVOZU NA POZEMNÍCH KOMUNIKACÍCH

z důvodu konání kulturní akce „Letní slavnosti – 1000 let obce Mezouň“ a s touto akcí spojených dopravních opatření na sil. č. III/10126, III/10124 a III/10125 a na místních komunikacích v ul. U Zastávky a v ul. Tyršova, k. ú. Mezouň a vedení objížděné trasy přes sil. č. III/10126, III/10124 a III/10125, k. ú. Nučice – v úsecích dle grafického vyobrazení (str. 4. - 9.).

Dopravní značení bude upraveno dle předloženého a schváleného dopravně inženýrského opatření – schéma vyobrazení DIO je součástí tohoto stanovení (str. 4. - 9.). a v souladu s TP 66 – Zásady pro označování pracovních míst na pozemních komunikacích.

Komunikace: sil. č. III/10126, III/10124 a III/10125 a místní komunikace v ul. U zastávky a v ul. Tyršova, k. ú. Mezouň a vedení objížděné trasy přes sil. č. III/10126, III/10124 a III/10125, k. ú. Nučice

Termín: od 21.6.2025 do 22.6.2025 (Termín provedení přechodné úpravy bude v souladu s pravomocným rozhodnutím ve věci povolení zvláštního užívání/uzavírky komunikací.

Podmínky pro provedení přechodné úpravy:

1. Provedení a umístění přechodného dopravního značení musí být v souladu s vyhláškou č. 294/2015 Sb., kterou se provádějí pravidla provozu na pozemních komunikacích, v souladu s TP 66 – Zásady pro označování pracovních míst na pozemních komunikacích a normou ČSN EN 12899-1 Stálé svislé dopravní značení. Veškeré svislé dopravní značky budou základní velikosti podle TP 66 a musí být provedeny jako retroreflexní. Všechny součásti dopravních značek (podkladní desky, sloupky, značky, uchycení, kotvící prvky apod.) musí být schváleného typu.
2. Realizace přechodné úpravy provozu je podmíněna existencí pravomocného rozhodnutí ve věci povolení zvláštního užívání (příp. uzavírky) silnice (místní komunikace) a termín provedení přechodné úpravy bude v souladu s tímto rozhodnutím.
3. Žadatel zajistí pravidelnou kontrolu a údržbu dopravního značení.
4. Osazení dopravního značení zajistí žadatel. Osazení, kontrolu, údržbu i případné doplnění a změny dopravního značení v průběhu uzavírky hradí žadatel. Realizace dopravních opatření může být provedena pouze odbornou firmou. Z důvodu zajištění bezpečnosti silničního provozu může správní orgán stanovit další doplnění dopravního značení, případně stanovené dopravní značení změnit.
5. Trvalé dopravní značení, které je v rozporu s přechodným dopravním značením bude překryto a po ukončení akce uvedeno do původního stavu.

Odůvodnění:

Městský úřad Beroun, odbor dopravy a správních agend stanovil, na základě žádosti Obce Mezouň, IČ: 00233587, se sídlem Mezouň 72, 267 16 Mezouň, zastoupené právnickou osobou FGHT.CZ s. r. o., IČ: 06312411, se sídlem J. Hory 1494, 272 01 Kladno, ze dne 21.5.2025, přechodnou úpravu provozu na pozemních komunikacích z důvodu konání kulturní akce „Letní slavnosti – 1000 let obce Mezouň“ a s touto akcí spojených dopravních opatření na sil. č. III/10126, III/10124 a III/10125 a na místních komunikacích v ul. U Zastávky a v ul. Tyršova, k. ú. Mezouň a vedení objízdné trasy přes sil. č. III/10126, III/10124 a III/10125, k. ú. Nučice – v úsecích dle grafického vyobrazení (str. 4. - 9.).

Přechodnou úpravu provozu na pozemních komunikacích, stanovil obecní úřad s rozšířenou působností po předchozím písemném vyjádření policie, v tomto případě Policie ČR, Krajského ředitelství Policie Středočeského kraje, územního odboru Beroun, dopravního inspektorátu, Tyršova 1635, 266 50 Beroun, která dala k tomuto stanovení přechodné úpravy kladné vyjádření pod č.j.: KRPS-128712-4/ČJ-2025-010206 ze dne 13.5.2025.

Poučení: Toto stanovení se vydává formou opatření obecné povahy, které se oznamuje veřejnou vyhláškou. Opatření obecné povahy nabývá účinnosti pátým dnem po dni vyvěšení veřejné vyhlášky. Proti opatření obecné povahy nelze podat opravný prostředek (§ 173 odst. 2 správního řádu)

Ing. Albert Červenka
vedoucí odboru dopravy a správních agend

v z. Ing. Jana Kolaříková, v. r.

Za správnost vyhotovení: Iveta Brůnová

Toto opatření obecné povahy (č.j. MBE/55669/2025/DOPR/RoB) musí být vyvěšeno po dobu 15 dnů na úřední desce Městského úřadu Beroun, Obecního úřadu Mezouň a Obecního úřadu Nučice.

Vývěsní lhůta začíná den následující po dni vyvěšení. Sejmutí vyhlášky je možno následující pracovní den po posledním (patnáctém) dni vývěsní lhůty. Po uplynutí lhůty vyznačení údajů musí být vyhláška neprodleně vrácena zpět odboru dopravy a správních agend. Zároveň žádáme o zveřejnění písemnosti způsobem umožňujícím dálkový přístup a o potvrzení této skutečnosti!

Vyvěšeno dne: Sejmuto dne:
Razítko a podpis orgánu, který potvrzuje vyvěšení a sejmutí rozhodnutí.

Obdrží:

Dotčené orgány:

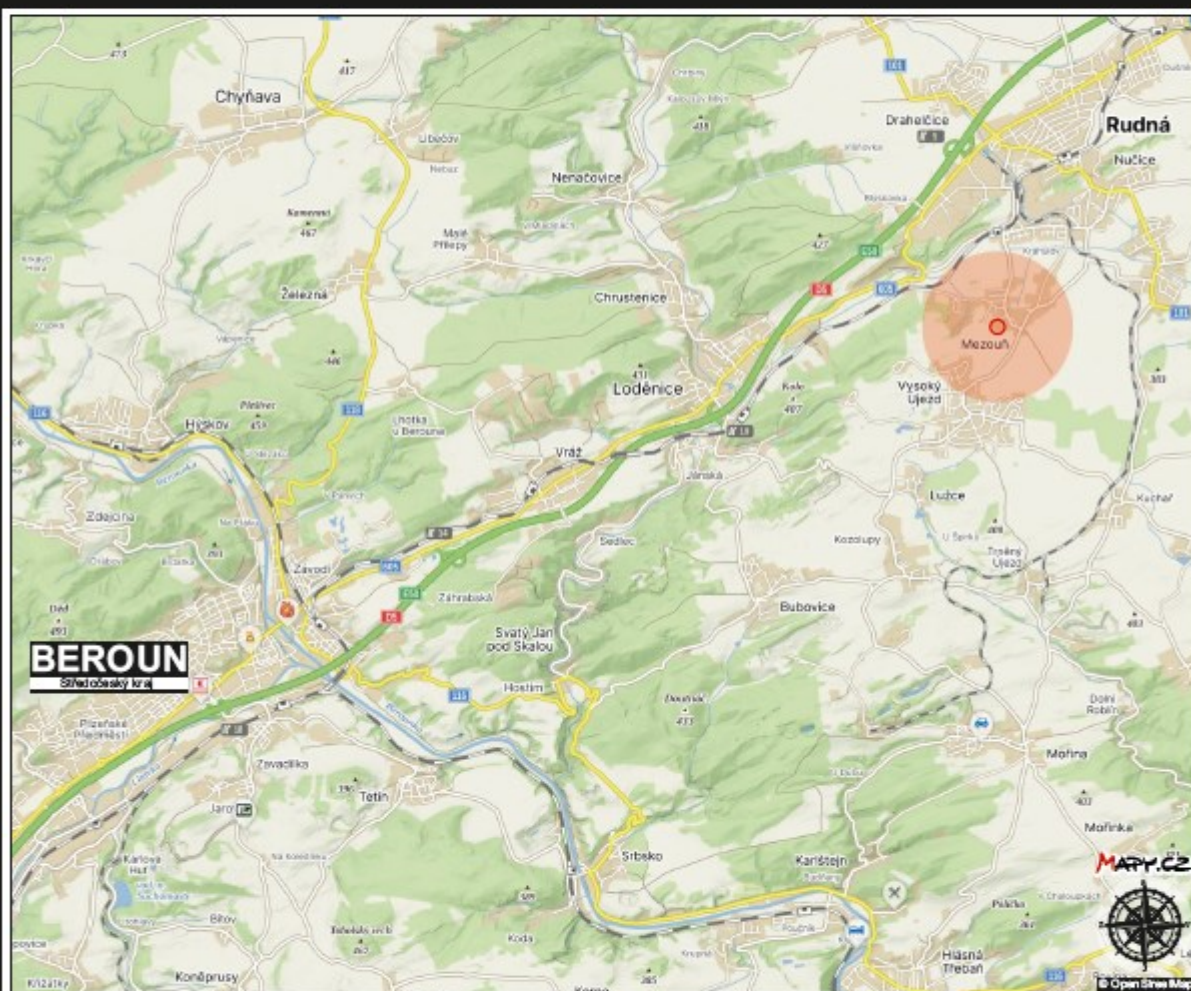
- **Policie ČR**, Krajské ředitelství Policie Středočeského kraje, dopravní inspektorát, Tyršova 1635, 266 01 Beroun (datovou schránkou)

Ostatní:

- **Městský úřad Beroun**, kancelář tajemníka, podatelna MěÚ Beroun, Husovo náměstí 68, 266 01 Beroun
(pro zveřejnění na úřední desce na dobu nejméně 15 dnů – podle § 172 odst. 1 správního řádu)
- **Obec Mezouň**, IČ: 00233587, Mezouň 72, 267 16 Mezouň, (datovou schránkou)
(pro zveřejnění na úřední desce na dobu nejméně 15 dnů – podle § 172 odst. 1 správního řádu)
- **Obec Nučice**, IČ: 00235598, Nučice 2, 281 63 Kostelec nad Černými lesy, okres Praha - východ (datovou schránkou)
(pro zveřejnění na úřední desce na dobu nejméně 15 dnů – podle § 172 odst. 1 správního řádu)
- **FGHT.CZ s. r. o.**, IČ: 06312411, J. Hory 1494, 272 01 Kladno, (datovou schránkou)
- **Krajská správa a údržba silnic Stř. kraje, p. o.**, Zborovská 11, 150 21 Praha 5, IČ: 00066001 (datovou schránkou)



MEZOUŇ
Mezouň 72, 267 16
IČ: 002 33 587



FGTH.CZ
DOPRAVNÍ ZNAČENÍ PROJEKCE INŽENÝRING

FGTH.CZ s.r.o.
DOPRAVNÍ ZNAČENÍ
J.Hry 1494, 272 01 Kladno
+420 724 501 708
jgth.cz@seznam.cz

PROJEKTOVATEL:
MICHAL MORAVEC, +420 724 501 708, jgth.cz@seznam.cz
ODPOVĚDĚLÝ PROJEKTANT:
MICHAL MORAVEC, +420 724 501 708, jgth.cz@seznam.cz
ADMINISTRÁTOR, INŽENÝRING:
VÁCLAV MORAVEC, +420 731 866 946, jgth.cz@seznam.cz

PROZNAK

Proznak Kladno s.r.o.
DOPRAVNÍ ZNAČENÍ
J.Hry 1494, 272 01 Kladno
+420 724 501 701
info@proznakgroup.cz

DOPRAVNÍ INŽENÝRSKÉ OPATŘENÍ NA PŘECHODNOU / TRVALOU ÚPRAVU PROVOZU NA PŘECHODNÝCH KOMUNIKACÍCH NA KČD

Mezouň

Mezouň, sil.III.ř.č.10126, Letní slavnosti - 1000 let obce Mezouň, UZÁVÍRKA

DIO (projektové schéma) společně se souhlasným Stanoviskem místně příslušné Policie České republiky Dopravního inspektorátu (dle Idkace této stavby) je podkladem pro další řízení na konečné ziskání Stanovení přechodné trvalé úpravy provozu na pozemních komunikacích a také pro Zvláštního užívaní komunikace či Rozhodnutí o uzavírci na místě příslušném Státní správě úřadu

TECHNICKÁ ZPRÁVA

Závazné předpisy, zákony a normy pro instalaci přechodného dopravního značení na pozemních komunikacích

- pravidla silničního provozu platná od 1.1.2001 včetně všech doplňků
- TP65 Zásady pro dopravní značení na pozemních komunikacích (MDS ČR 1995)
- TP66 Zásady pro přechodné dopravní značení na pozemních komunikacích (MDS ČR 1996)
- TP66 Pomůcka pro označování pracovních míst na dálnicích a silnicích pro motorová vozidla, metodický pokyn (MDS ČR 2002)
- Vyhláška 398/2009Sb. o obecných technických požadavcích zabezpečujících bezbariérové užívání staveb (Ministerstvo pro místní rozvoj 2009). Pokud se stávající dopravní značení dostane do rozporu se značením přechodným, nebo pokud by toto omezovalo platnost přechodného značení, bude zakryto.
- Kvalitativní provedení značek musí odpovídat platné příloze vyhlášky MDS č. 30/2001 Sb., kterou se provádí zákon o provozu na pozemních komunikacích a úprava řízení provozu na pozemních komunikacích, ČSN EN 12899-1 a Vzorovým listům staveb pozemních komunikací, část VL 6.1. „Svislé dopravní značky“. Na trvalém vodorovném dopravním značení nebudou prováděny žádné přechodné změny stávajícího vodorovného dopravního značení. Instalace, údržba, průběžná manipulace a demontáž veškerého přechodného dopravního značení, stejně jako uvedení trvalého dopravního značení po ukončení opravy do původního stavu, je povinností zhotovitele stavby. Zhotovitel stavby je odpovědný za zajištění údržby svislého i vodorovného dopravního značení tak, aby byla zajištěna nepřetržitě jeho plná funkčnost po celou dobu užití. Běžná údržba svislého a vodorovného přechodného značení po dobu stavby bude také zajištěna zhotovitelem stavby. Veškerá manipulace s dopravním značením bude prováděna zhotovitelem stanovených pracovníků řádně proškolených dle platného BZOP, nebo autorizovanou firmou na instalaci dopravního značení vybavených platnými pomůckami pro pohyb osob při stavbách na pozemních komunikacích (viz. obr.1). Stávající dopravní značení, které je v rozporu s plánovanou úpravou, bude sneseno nebo kompletně a účinně zakryto. Tato manipulace je dle předchozího odstavce též povinností zhotovitelem, stejně tak jako oprava nebo výměna případně poškozených značek. Stavba přechodného dopravního značení bude prováděna především v době sníženého silničního provozu tak, aby měla co nejmenší dopad na jeho bezpečnost a plynulost.

Podmínky pro získání zvláštního užívání komunikace na veřejném prostranství.

- Zákon č. 13/1997 Sb. o pozemních komunikacích, § 25, ve znění pozdějších předpisů (dále jen zákon), zvláštní užívání komunikace, tj. užití místních komunikací jiným než obvyklým způsobem. Výčet zvláštních užívání komunikace podrobně vysvětluje § 25 zákona. Pojem veřejného prostranství vysvětluje § 34 zákona č. 128/2000 Sb., o obcích (obecní zřízení), ve znění pozdějších předpisů, kde veřejným prostranstvím jsou všechna náměstí, ulice, tržiště, chodníky, veřejná zeleň, parky a další prostory přístupné každému bez omezení, tedy sloužící obecnému užívání, a to bez ohledu na vlastnictví k tomuto prostoru. Ke zvláštnímu užívání místní komunikace, pak musí příslušný silniční správní úřad, vydat povolení ke zvláštnímu užívání místní komunikace. Toto povolení se vydává podle správního řádu ve správním řízení, podrobnosti žádosti uvádí § 25 zákona a § 40 vyhlášky č. 104/1997 Sb., ve znění pozdějších předpisů. 3) Zvláštní užívání veřejného prostranství upravuje zákon o místních poplatcích č. 565/1990 Sb., ve znění pozdějších předpisů. Poplatek se zavádí obecně závaznou vyhláškou. Veřejné prostranství je vyznačeno zákresem do katastrální mapy.
- Dokumenty potřebné pro získání zvláštního užívání komunikace:
DiO / Dopravně inženýrské opatření - projekční schéma umístění přechodného dopravního značení vyhotoveného na základě místního šetření a případnou konzultací s místně příslušným silničním správním úřadem a s komunikačním inženýrem příslušného oddělení D.I. Policie ČR a následné získání souhlasného Stanoviska PČR, D.I.
DiR / Dopravně inženýrské opatření - vyjádření, stanoviska a podklady od potřebných zúčastněných subjektů (např. ŘSD, KSÚS, vlastníci komunikací, obec, město, kraj, dopravci / BUS, dodavatel, subdodavatel, atd.) pro získání finálové dokumentace pro Stanovení přechodné úpravy na PK a pro Zvláštní užívání PK (výkopové / záborové povolení) a případně Rozhodnutí o UZAVÍRCE na příslušném silničním správním úřadě, MěÚ.K dodání předmětného DiR je potřeba do žádosti uvést přesný termín konání akce, telefonní a emailový kontakt na zodpovědnou osobu, název, adresu a IČ zhotovitele a případnou plnou moc.
- Majitelé všech přilehlých nemovitostí budou nejméně jeden měsíc před započatím stavby informováni o průběhu výkopových prací v jejich lokalitě. Všechny jízdní a chodecké trasy přerušené výkopem, včetně vjezdů/výjezdů případně vchodů/východů do všech přilehlých nemovitostí je nutno nainstalovat přejezdové nebo chodecké můstky (viz. obr.2)
- Segmenty uzavírek (záborů) budou označeny svislým provizorním dopravním značením zákaz zastavení B28 (popř. zónovou dopravní značkou se symbolem B28). Všechny tato dopravní značky budou dále obsahovat dodatkové tabulky E13 s uvedením termínu platnosti a důvodu záboru. Tyto jmenované dopravní značky je dle zákona _____ nutno osadit 7 kalendářních dnů před začátkem stavby (viz. obr.3)
- Modelové schéma pro průjezd vozidel podél záboru / pracovního místa v délce max15m na komunikaci v obci - mimo obec (viz. obr.4)

obr.č.1



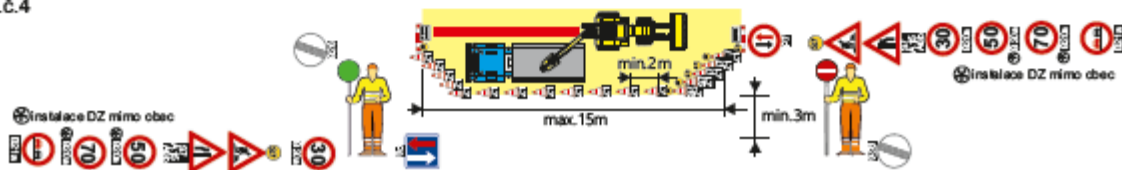
obr.č.2

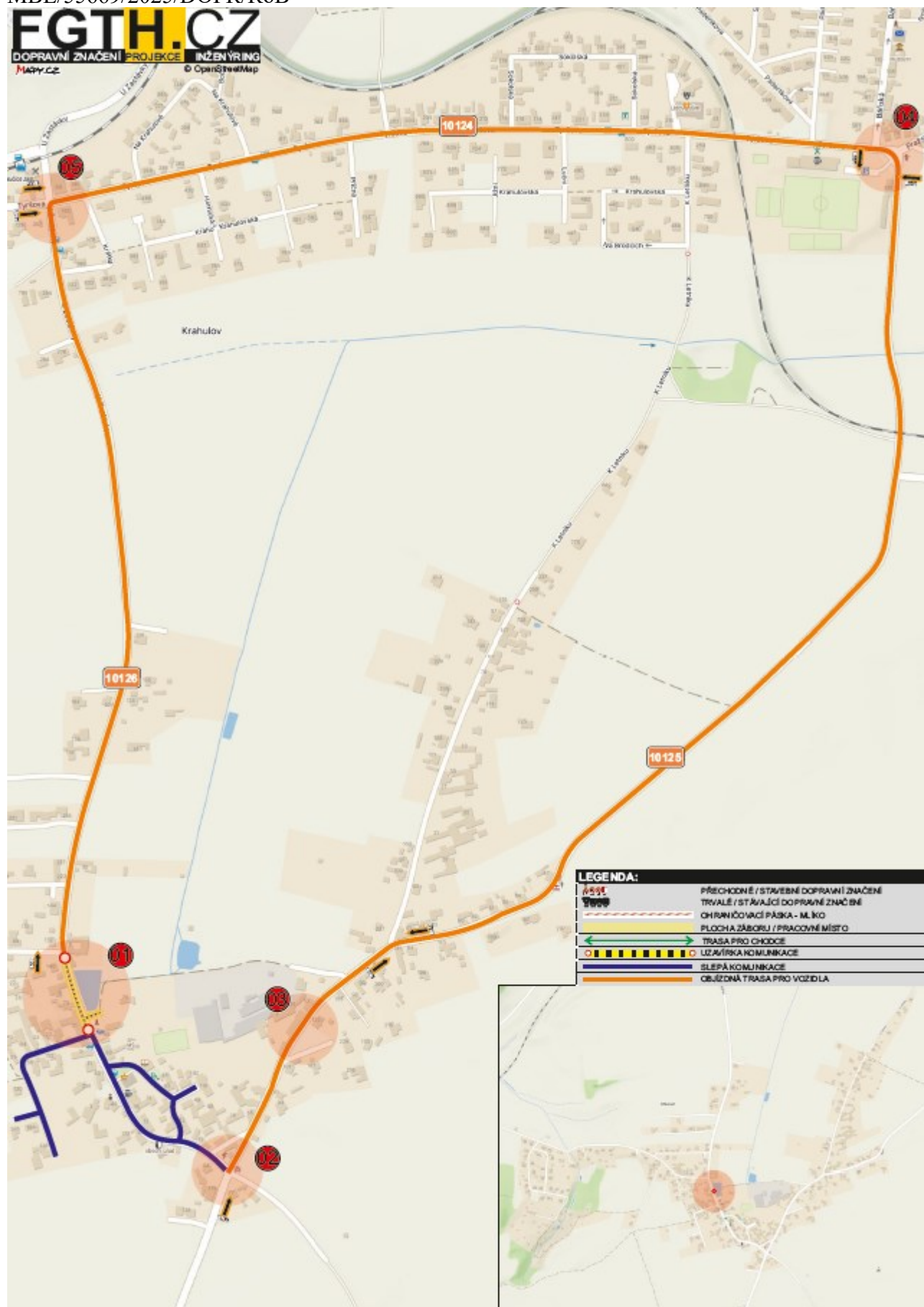


obr.č.3



obr.č.4







02



03



