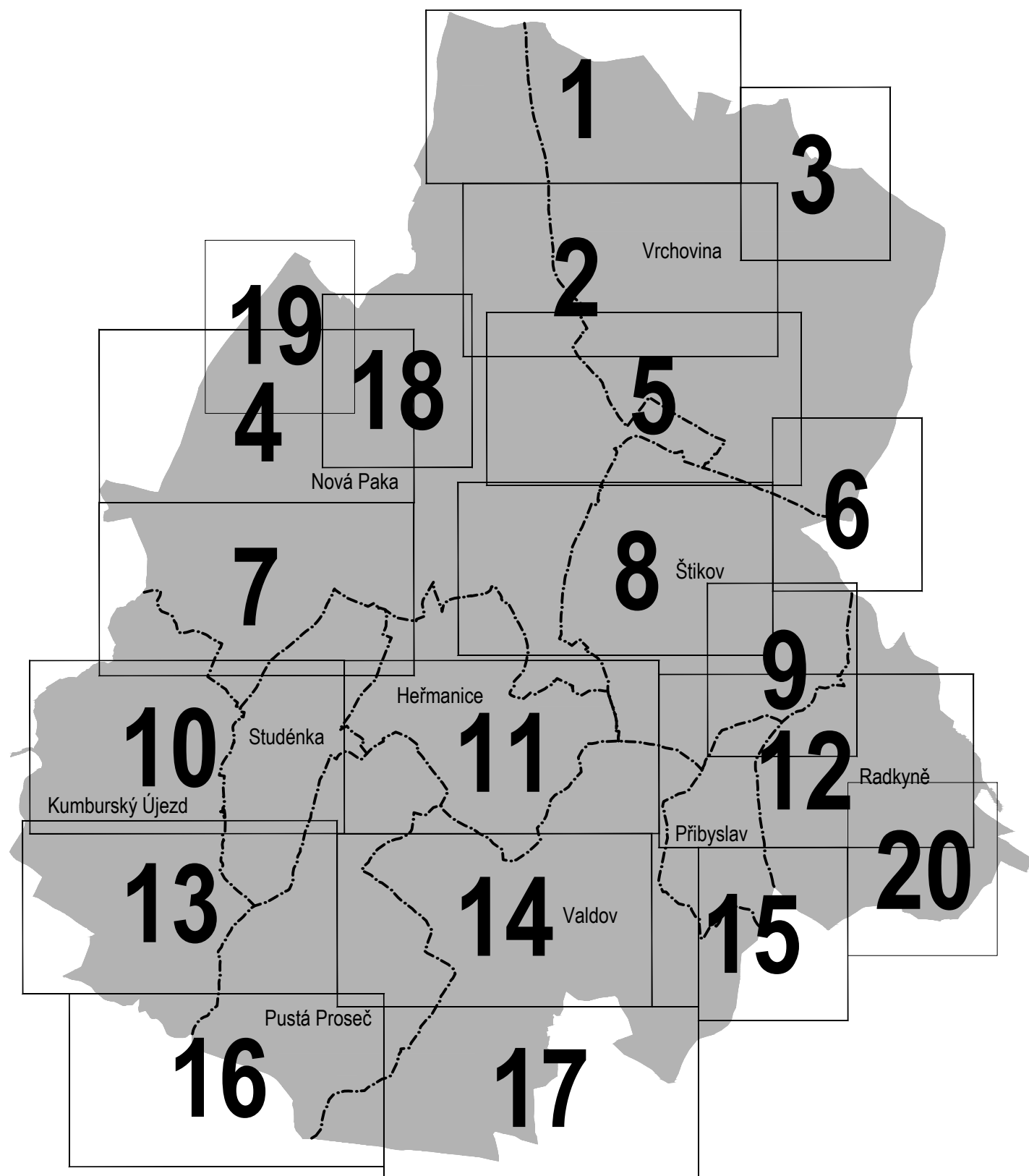
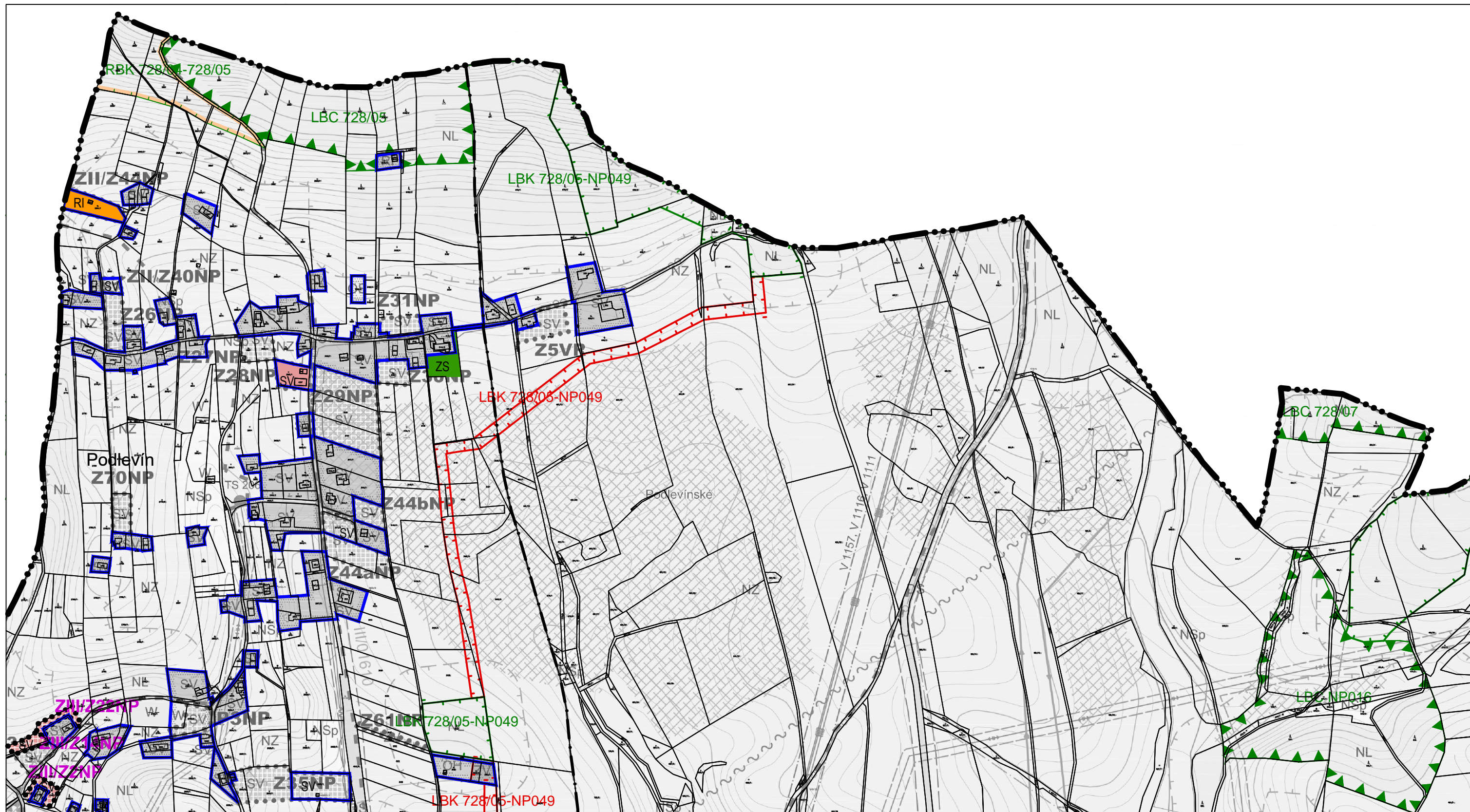


Schéma výřezů výkresů





Prvky mapového podkladu

	Hranice řešeného území
	Hranice zastavěného území obce k 09. 2022
	Hranice pozemku
	Hranice katastrálních území

Plochy s RZV - stav

	RI	PLOCHY REKREACE plochy staveb pro rodinnou rekreaci
	SV	PLOCHY SMÍŠENÉ OBYTNÉ venkovské
	ZS	PLOCHY ZELENĚ zeleň soukromá a vyhrazená

Plochy změn

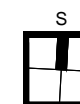
	Hranice zastavitelných ploch
--	------------------------------

Plochy s RZV - návrh

	RI	PLOCHY REKREACE plochy staveb pro rodinnou rekreaci
	SV	PLOCHY SMÍŠENÉ OBYTNÉ venkovské

Skladebné části ÚSES

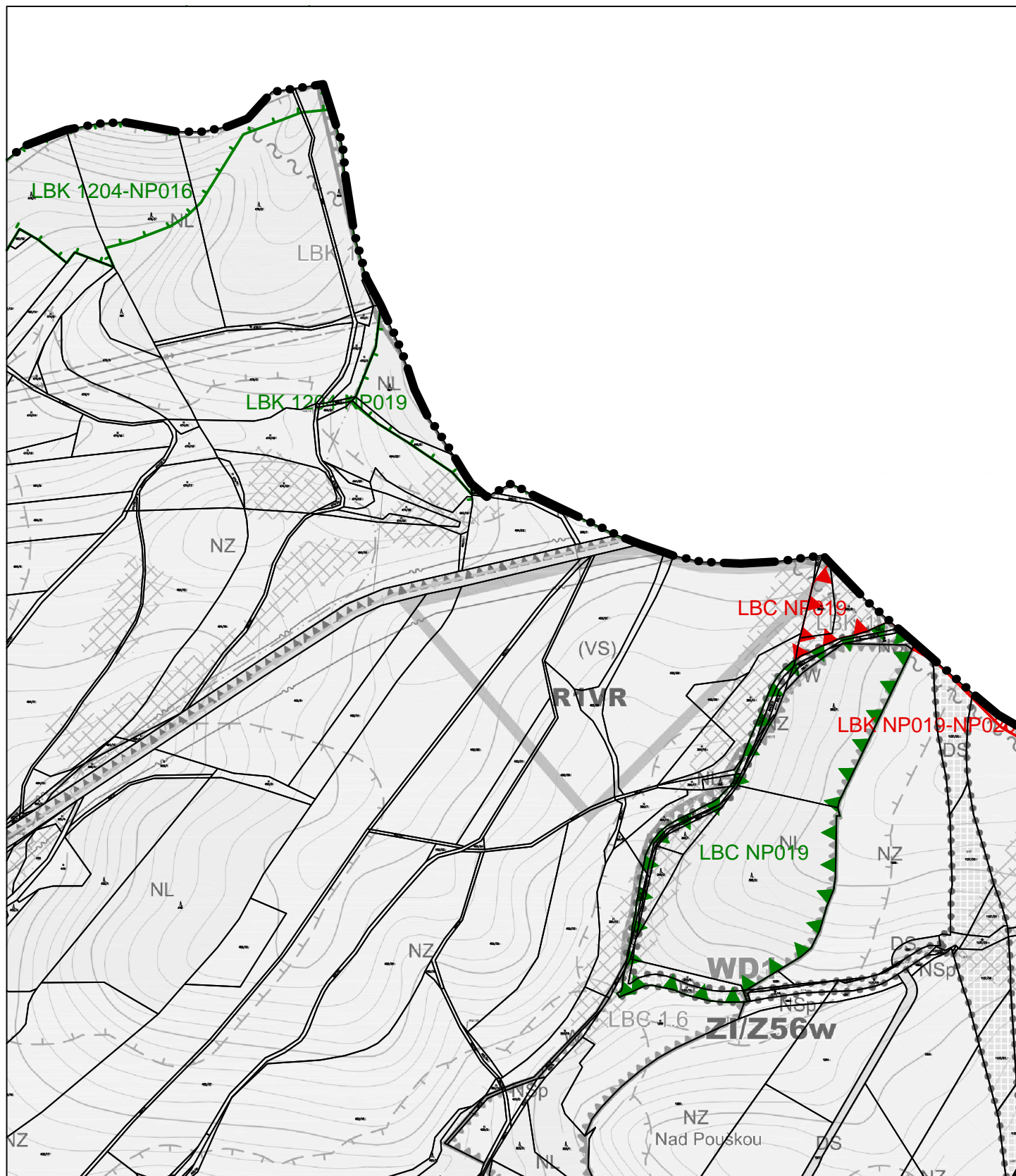
	Regionální biokoridor funkční / nefunkční
	Lokální biokoridor funkční / nefunkční
	Lokální biocentrum funkční / nefunkční



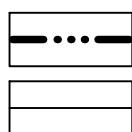
M 1 : 5 000

Celé správní území města je zájmovým územím Ministerstva obrany ČR

Změna č. 3 ÚP Nová Paka
II.2.a KOORDINAČNÍ VÝKRES - výřez 01



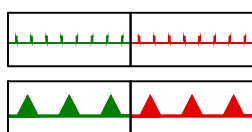
Prvky mapového podkladu



Hranice řešeného území

Hranice pozemku

Skladebné části ÚSES



Lokální biokoridor
funkční / nefunkční

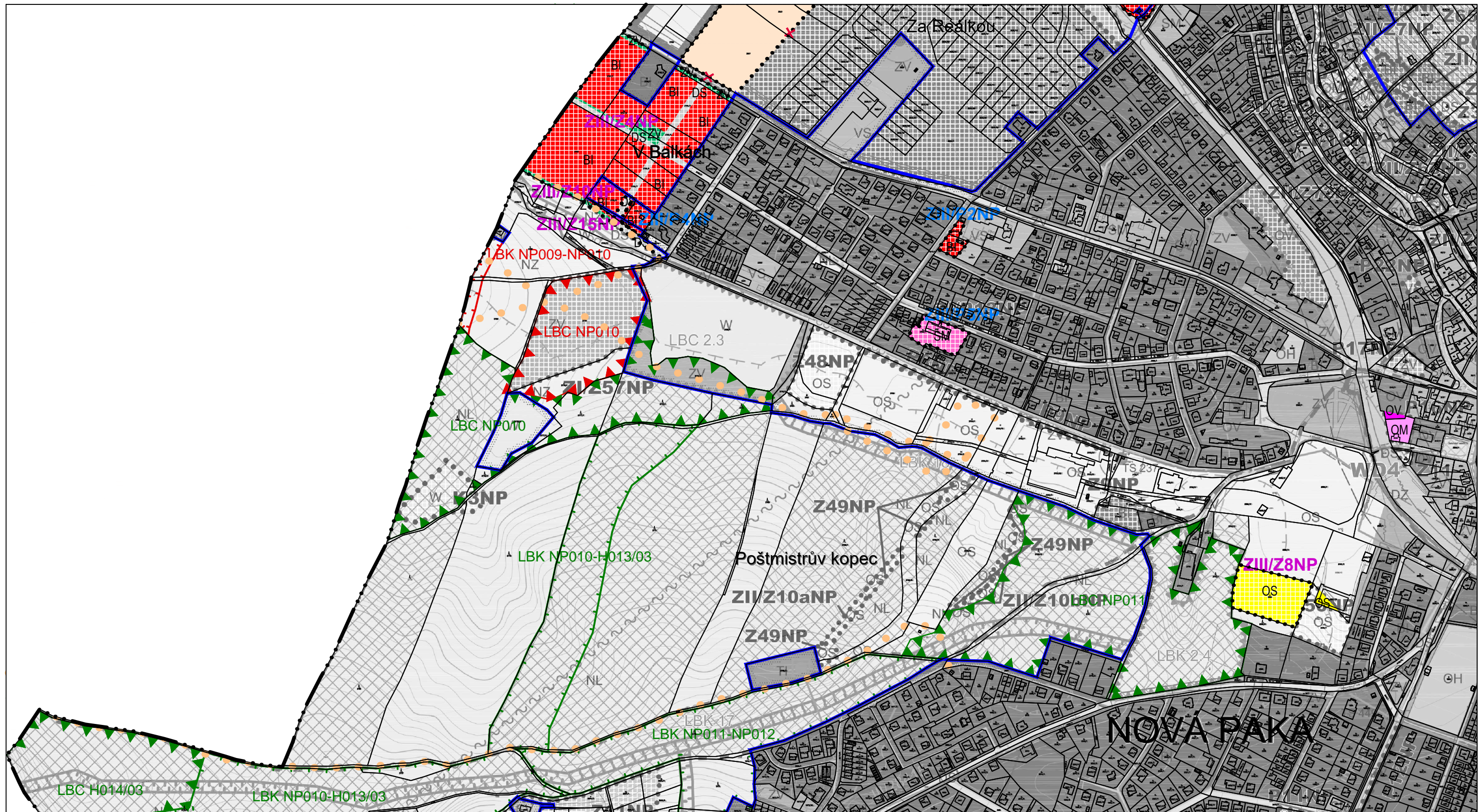
Lokální biocentrum
funkční / nefunkční

Celé správní území města je zájmovým územím Ministerstva obrany ČR

M 1 : 5 000

Změna č. 3 ÚP Nová Paka

II.2.a KOORDINAČNÍ VÝKRES - výřez 03



Prvky mapového podkladu

	Hranice řešeného území
	Hranice zastavěného území obce k 09. 2022
	Hranice pozemku

Plochy změn

	ZIII/Z4NP	Hranice zastavitelných ploch
	ZIII/P1NP	Hranice ploch přestavby
	ZXIP	Zrušení plochy - návrat do ZPF

Plochy s RZV - stav

	OV	PLOCHY OBČANSKÉHO VYBAVENÍ veřejná infrastruktura
	OM	PLOCHY OBČANSKÉHO VYBAVENÍ komerční zařízení malá a střední
	OS	PLOCHY OBČANSKÉHO VYBAVENÍ tělovýchovná a sportovní zařízení
	NZ	PLOCHY ZEMĚDĚLSKÉ plochy zemědělské

Plochy s RZV - návrh

	B	PLOCHY BYDLENÍ bydlení v rodinných domech - městské a příměstské
	SM	PLOCHY SMÍŠENÉ OBYTNÉ městské
	OS	PLOCHY OBČANSKÉHO VYBAVENÍ tělovýchovná a sportovní zařízení
	DS	PLOCHY DOPRAVNÍ INFRASTRUKTURY silniční
	Z	PLOCHY VEŘEJNÝCH PROSTRANSTVÍ veřejná zeleň

Skladebné části ÚSES

	Lokální biokoridor funkční / nefunkční
	Lokální biocentrum funkční / nefunkční

Prostupnost krajiny

	Běžkařské tratě
--	-----------------

M 1 : 5 000

Celé správní území města je zájmovým územím Ministerstva obrany ČR

Změna č. 3 ÚP Nová Paka

II.2.a KOORDINAČNÍ VÝKRES - výřez 04



Prvky mapového podkladu



- Hranice řešeného území
- Hranice zastavěného území obce k 09. 2022
- Hranice pozemku
- Hranice katastrálních území

Plochy změn



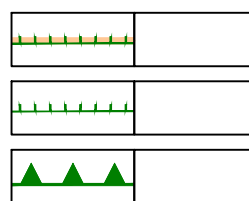
Plochy s RZV - návrh



- Hranice zastavitelných ploch

PLOCHY OBČANSKÉHO
VYBAVENÍ komerční zařízení
malá a střední

Skladebné části ÚSES



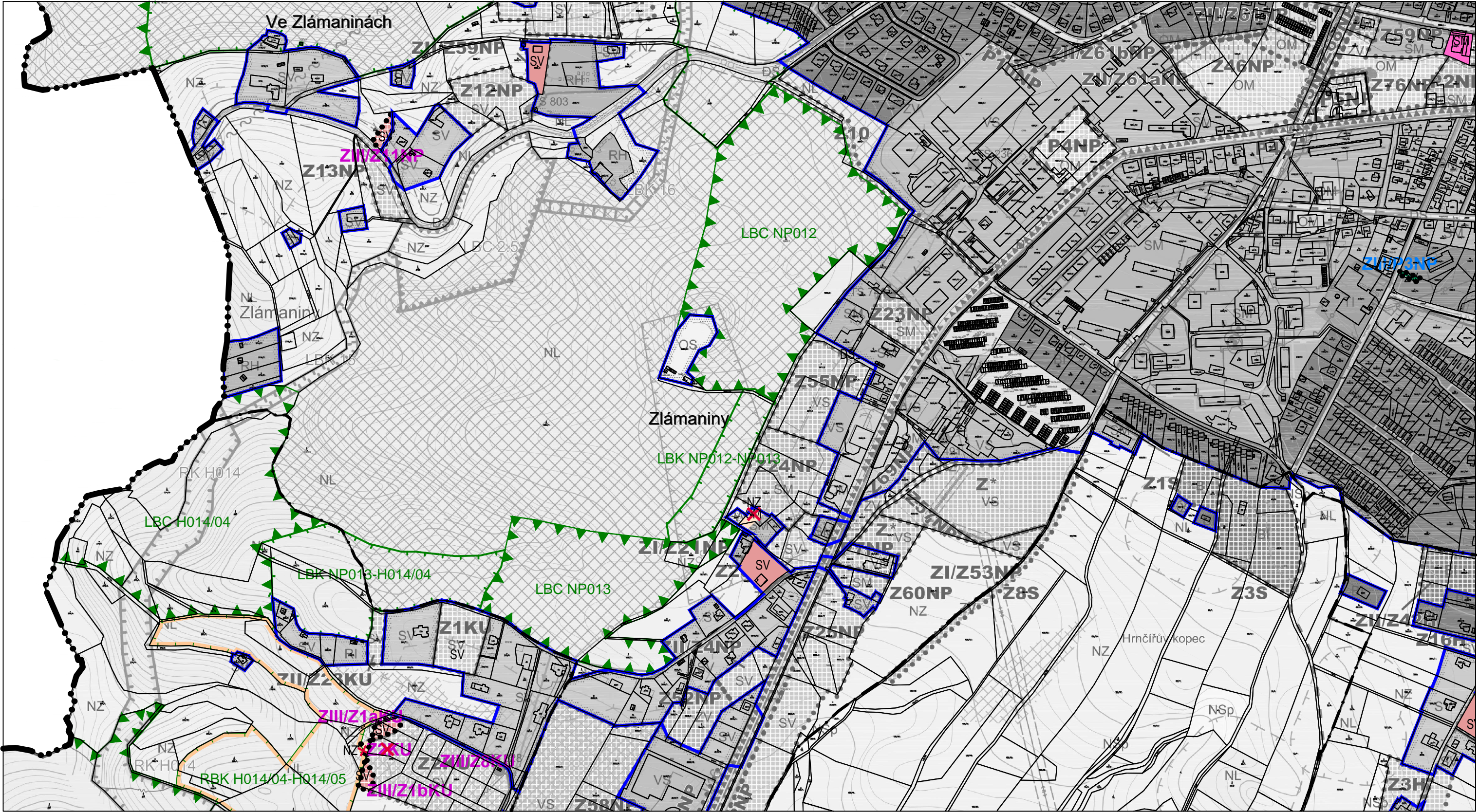
- Regionální biokoridor
funkční / nefunkční
- Lokální biokoridor
funkční / nefunkční
- Lokální biocentrum
funkční / nefunkční

M 1 : 5 000

Celé správní území města je zájmovým územím
Ministerstva obrany ČR

Změna č. 3 ÚP Nová Paka

II.2.a KOORDINAČNÍ VÝKRES - výřez 06



Prvky mapového podkladu

- Hranice řešeného území
- Hranice zastavěného území obce k 09. 2022
- Hranice pozemku
- Hranice katastrálních území

Plochy změn

- ZII/Z4NP Hranice zastavitelných ploch
- ZII/P1NP Hranice ploch přestavby
- ZXP Zrušení plochy - návrat do ZPF

Plochy s RZV - stav

- DS PLOCHY DOPRAVNÍ INFRASTRUKTURY silniční
- SV PLOCHY SMÍŠENÉ OBYTNÉ venkovské
- SM PLOCHY SMÍŠENÉ OBYTNÉ městské
- NZ PLOCHY ZEMĚDĚLSKÉ plochy zemědělské

Plochy s RZV - návrh

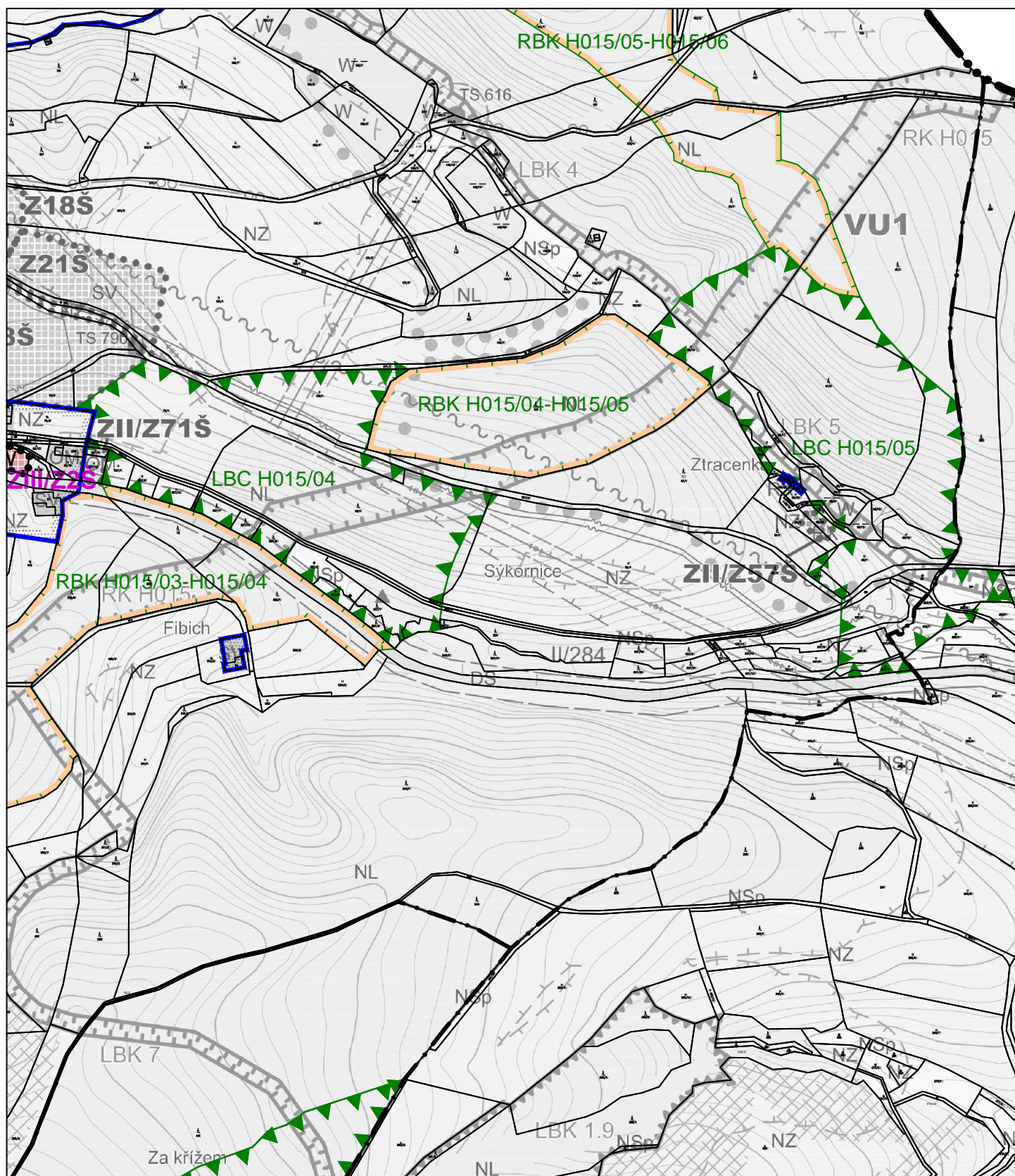
- SV PLOCHY SMÍŠENÉ OBYTNÉ venkovské
- NZ PLOCHY VEŘEJNÝCH PROSTRANSTVÍ veřejná zeleň

Skladebné části ÚSES

- Regionální biokoridor funkční / nefunkční
- Lokální biokoridor funkční / nefunkční
- Lokální biocentrum funkční / nefunkční

M 1 : 5 000

Celé správní území města je zájmovým územím Ministerstva obrany ČR



Prvky mapového podkladu



- Hranice řešeného území
- Hranice zastavěného území obce k 09. 2022
- Hranice pozemku
- Hranice katastrálních území

Plochy změn



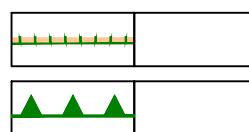
- Hranice zastavitelných ploch

Plochy s RZV - návrh



- PLOCHY SMÍŠENÉ OBYTNÉ venkovské

Skladebné části ÚSES



- Regionální biokoridor funkční / nefunkční
- Lokální biocentrum funkční / nefunkční

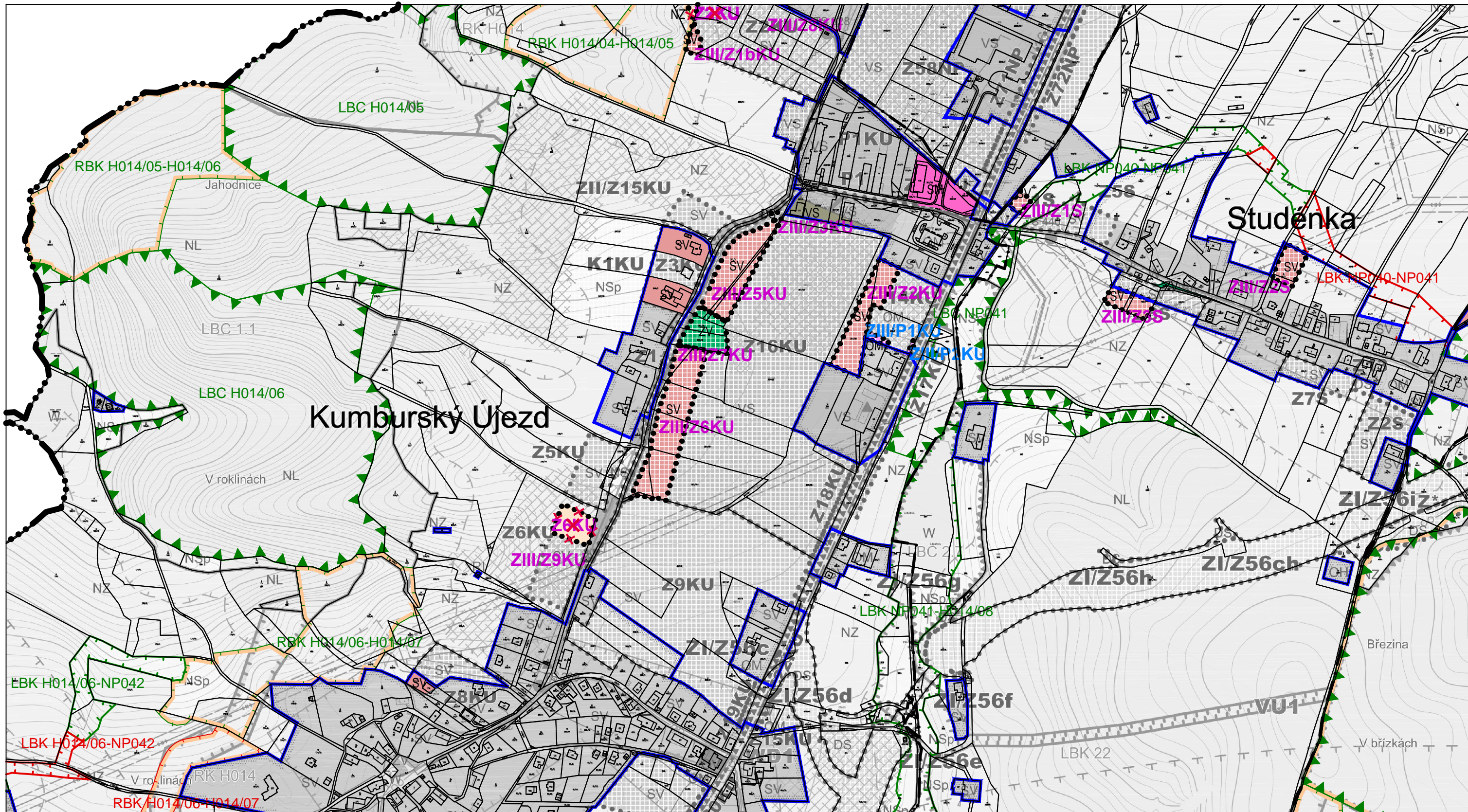


M 1 : 5 000

Celé správní území města je zájmovým územím Ministerstva obrany ČR

Změna č. 3 ÚP Nová Paka

II.2.a KOORDINAČNÍ VÝKRES - výřez 09



Prvky mapového podkladu

	Hranice řešeného území
	Hranice zastavěného území obce k 09. 2022
	Hranice pozemku
	Hranice katastrálních území

Plochy změn

	ZII/Z4NP	Hranice zastavitelných ploch
	ZIII/P1NP	Hranice ploch přestavby
	ZXIP	Zrušení plochy - návrat do ZPF

Plochy s RZV - stav

	ZV	PLOCHY VEŘEJNÝCH PROSTRANSTVÍ veřejná zeleň
	SV	PLOCHY SMÍŠENÉ OBYTNÉ venkovské
	SM	PLOCHY SMÍŠENÉ OBYTNÉ městské
	VS	PLOCHY SMÍŠENÉ VÝROBNÍ smíšené výrobní
	NZ	PLOCHY ZEMĚDĚLSKÉ plochy zemědělské

Skladebné části ÚSES

	Regionální biokoridor funkční / nefunkční
	Regionální biocentrum funkční / nefunkční
	Lokální biokoridor funkční / nefunkční
	Lokální biocentrum funkční / nefunkční

Plochy s RZV - návrh

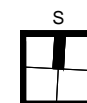
	SV	PLOCHY SMÍŠENÉ OBYTNÉ venkovské
	OM	PLOCHY OBČANSKÉHO VYBAVENÍ komerční zařízení malá a střední
	ZV	PLOCHY VEŘEJNÝCH PROSTRANSTVÍ veřejná zeleň

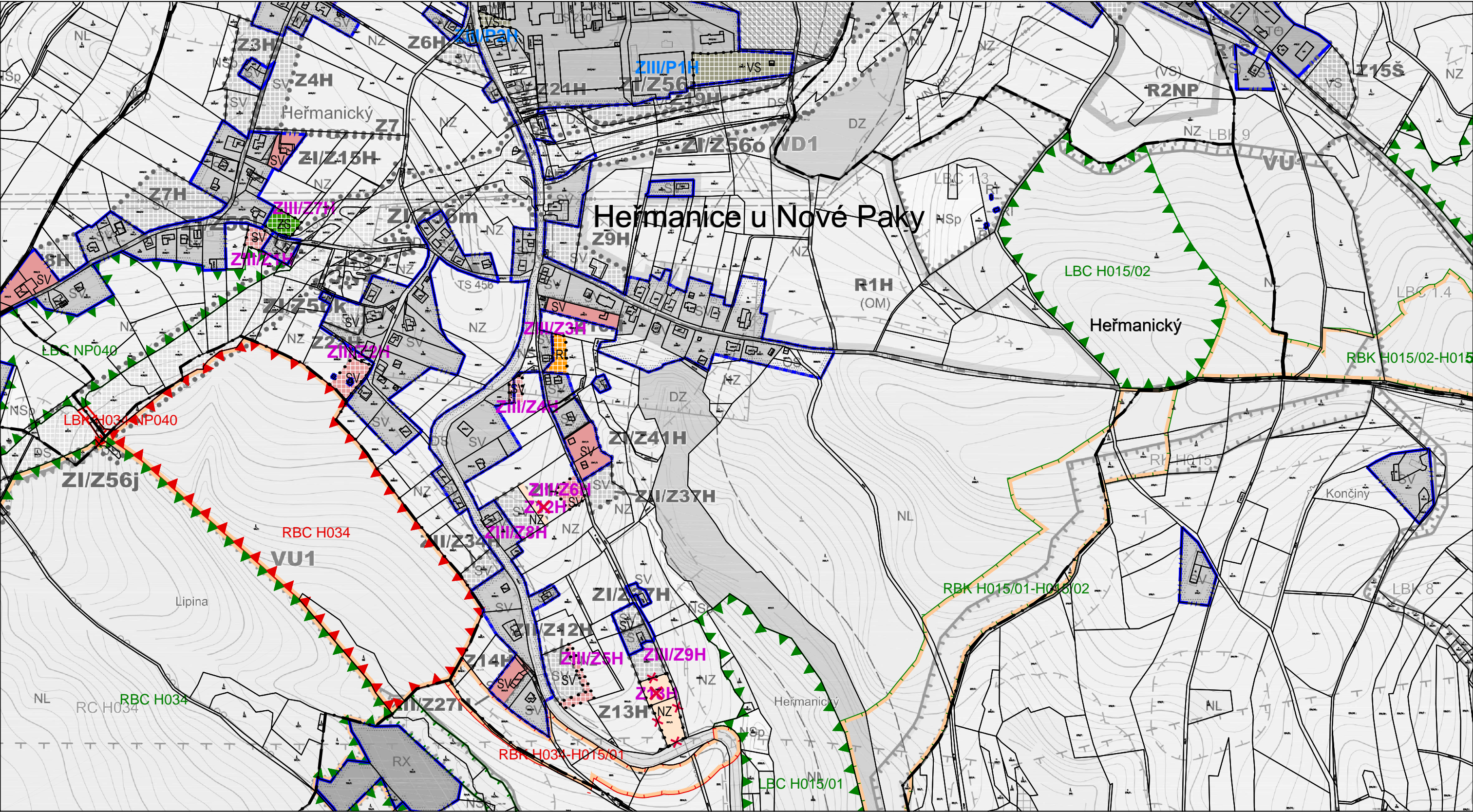
M 1 : 5 000

Celé správní území města je zájmovým územím Ministerstva obrany ČR

II.2.a KOORDINAČNÍ VÝKRES - výřez 10

Změna č. 3 ÚP Nová Paka





Prvky mapového podkladu

- Hranice zastavěného území obce k 09. 2022
- Hranice pozemku
- Hranice katastrálních území

Plochy změn

- ZIII/Z4NP Hranice zastavitelných ploch
- ZIII/P1NP Hranice ploch přestavby
- ZXNP Zrušení plochy - návrat do ZPF

Plochy s RZV - návrh

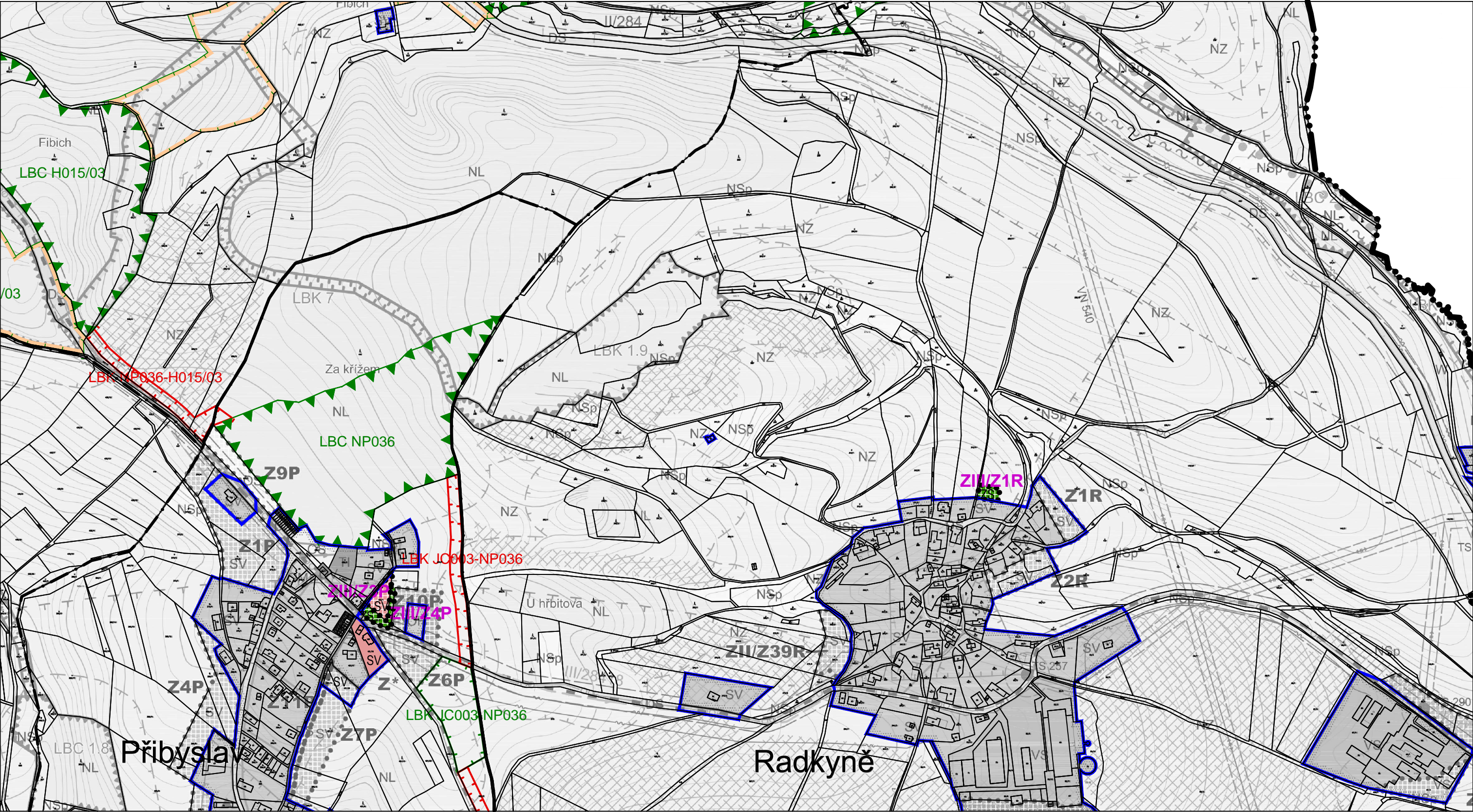
- RI PLOCHY REKREACE plochy staveb pro rodinnou rekreaci
- SV PLOCHY SMÍŠENÉ OBYTNÉ venkovské
- VS PLOCHY SMÍŠENÉ VÝROBNÍ
- VS PLOCHY ZELENĚ zeleň soukromá a vyhrazená

Skladebné části ÚSES

- Regionální biokoridor funkční / nefunkční
- Regionální biocentrum funkční / nefunkční
- Lokální biokoridor funkční / nefunkční
- Lokální biocentrum funkční / nefunkční

Plochy s RZV - stav

- ZS PLOCHY ZELENĚ zeleň soukromá a vyhrazená
- NZ PLOCHY ZEMĚDĚLSKÉ plochy zemědělské



Prvky mapového podkladu

- Hranice řešeného území
- Hranice zastavěného území obce k 09. 2022
- Hranice pozemku
- Hranice katastrálních území

Plochy změn

- Hranice zastavitelných ploch
- Plochy s RZV - stav
- PLOCHY SMÍŠENÉ OBYTNÉ venkovské

Skladebné části ÚSES

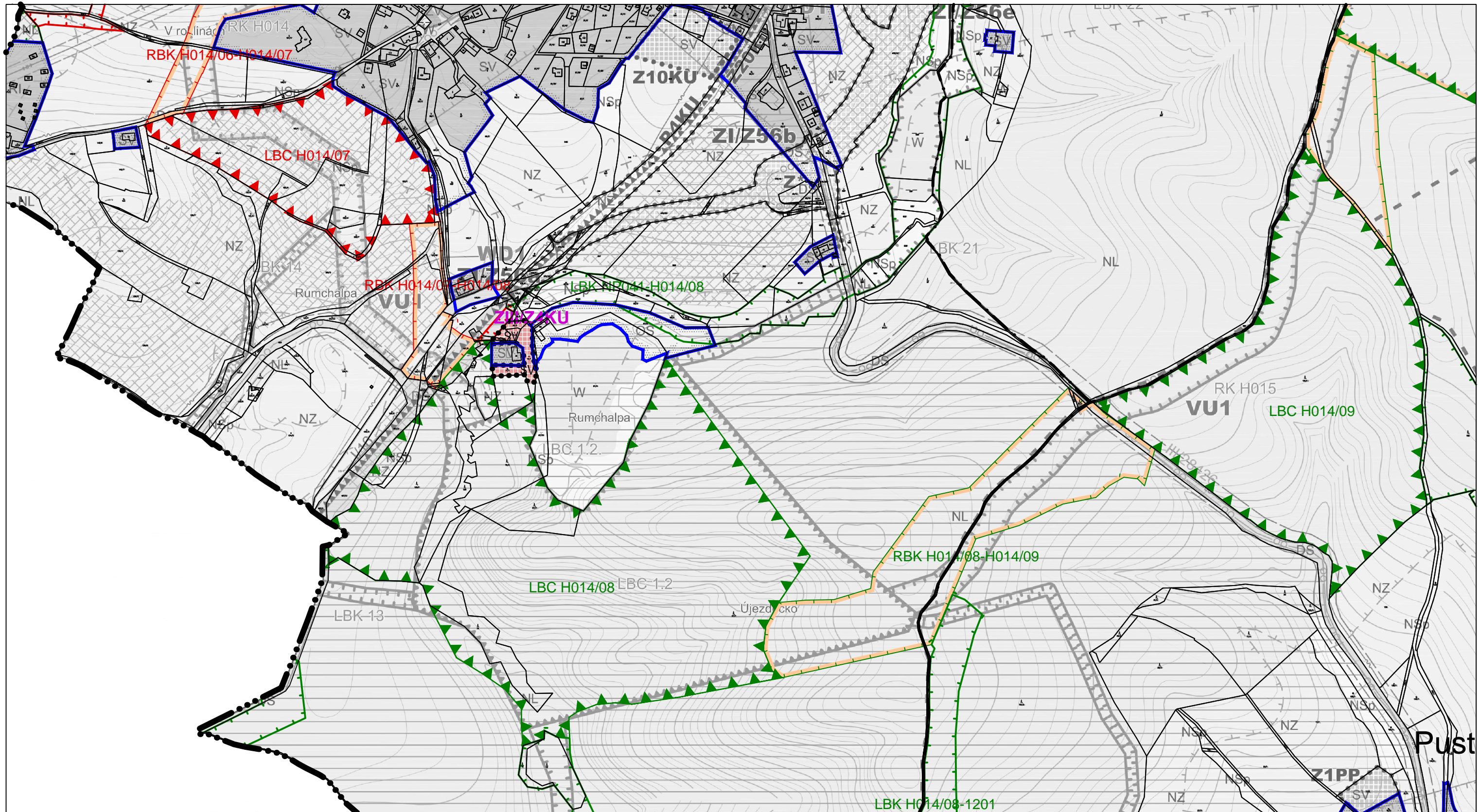
- Regionální biokoridor funkční / nefunkční
- Lokální biokoridor funkční / nefunkční
- Lokální biocentrum funkční / nefunkční

Plochy s RZV - návrh

- PLOCHY ZELENĚ zeleň soukromá a vyhrazená

M 1 : 5 000

Celé správní území města je zájmovým územím Ministerstva obrany ČR



Prvky mapového podkladu

	Hranice řešeného území
	Hranice zastavěného území obce k 09. 2022
	Hranice pozemku
	Hranice katastrálních území

Plochy změn

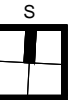
	Hranice zastavitelných ploch
	Plochy s RZV - návrh
	PLOCHY SMÍŠENÉ OBYTNÉ venkovské

Skladebné části ÚSES

	Regionální biokoridor funkční / nefunkční
	Regionální biocentrum funkční / nefunkční
	Lokální biokoridor funkční / nefunkční
	Lokální biocentrum funkční / nefunkční

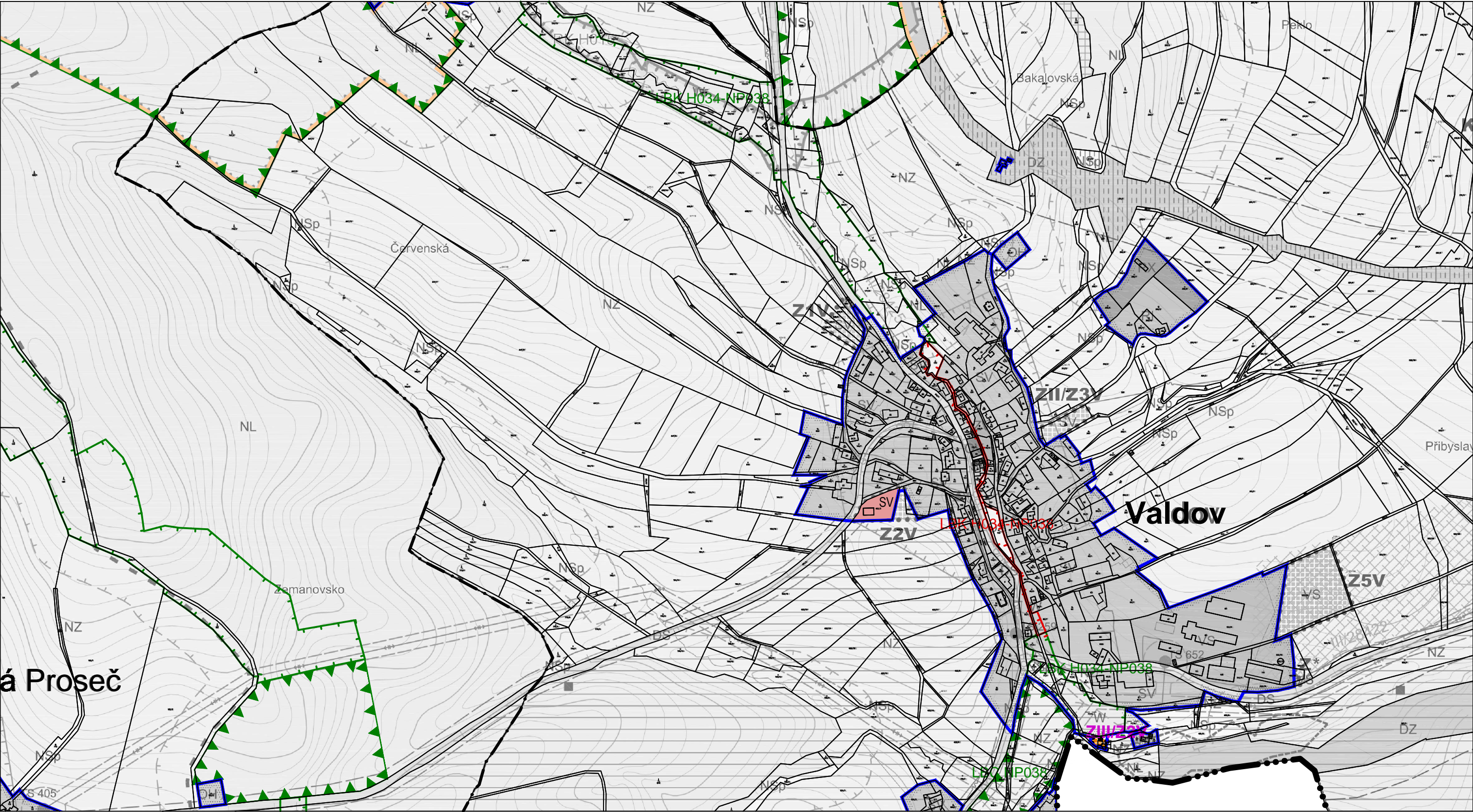
M 1 : 5 000

Celé správní území města je zájmovým územím Ministerstva obrany ČR



Změna č. 3 ÚP Nová Paka

II.2.a KOORDINAČNÍ VÝKRES - výřez 13



Prvky mapového podkladu

- Hranice řešeného území
- Hranice zastavěného území obce k 09. 2022
- Hranice pozemku
- Hranice katastrálních území

Plochy změn

- ZII/Z4NP Hranice zastavitelných ploch
- SV Plochy s RZV - stav
- PLOCHY SMÍŠENÉ OBYTNÉ venkovské

Plochy s RZV - návrh

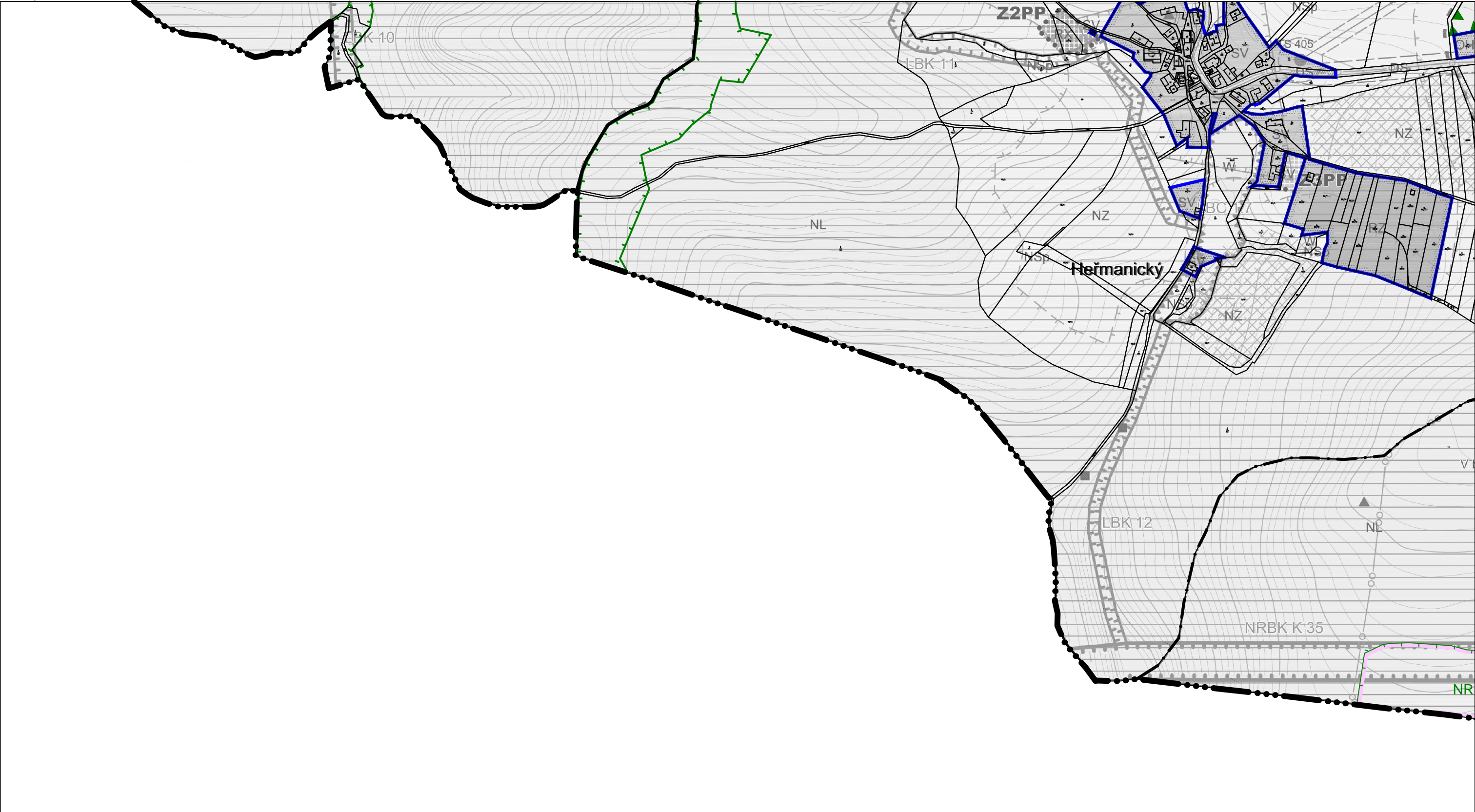
- SV PLOCHY SMÍŠENÉ OBYTNÉ venkovské
- RP PLOCHY REKREACE plochy staveb pro hromadnou rekreaci

Skladebné části ÚSES





- Regionální biokoridor funkční / nefunkční
- Regionální biocentrum funkční / nefunkční
- Lokální biokoridor funkční / nefunkční
- Lokální biocentrum funkční / nefunkční

M 1 : 5 000

Celé správní území města je zájmovým územím Ministerstva obrany ČR



Prvky mapového podkladu

-  Hranice řešeného území
-  Hranice zastavěného území obce k 09. 2022
-  Hranice pozemku
-  Hranice katastrálních území

M 1 : 5 000

Skladebné části ÚSES

-  Nadregionální biokoridor
funkční / nefunkční
-  Lokální biokoridor
funkční / nefunkční
-  Lokální biocentrum
funkční / nefunkční

Celé správní území města je zájmovým územím Ministerstva obrany ČR



Prvky mapového podkladu

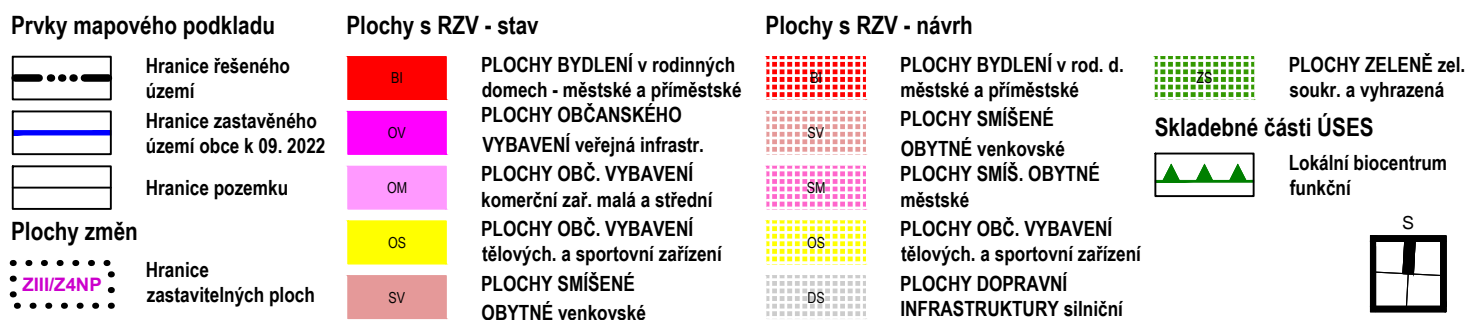
- Hranice řešeného území
- Hranice zastavěného území obce k 09. 2022
- Hranice pozemku
- Hranice katastrálních území

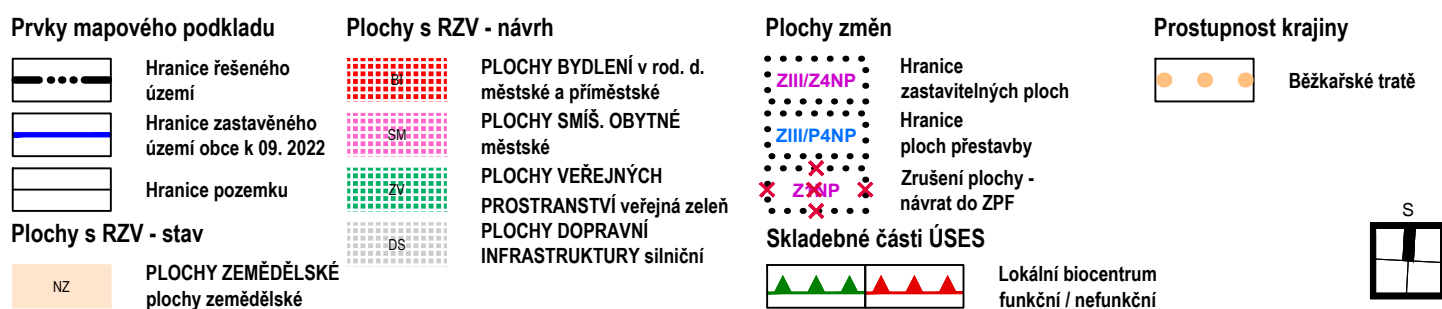
M 1 : 5 000

Skladebné části ÚSES

- | | |
|--|---|
| | Nadregionální biokoridor
funkční / nefunkční |
| | Lokální biokoridor
funkční / nefunkční |
| | Lokální biocentrum
funkční / nefunkční |

Celé správní území města je zájmovým územím Ministerstva obrany ČR

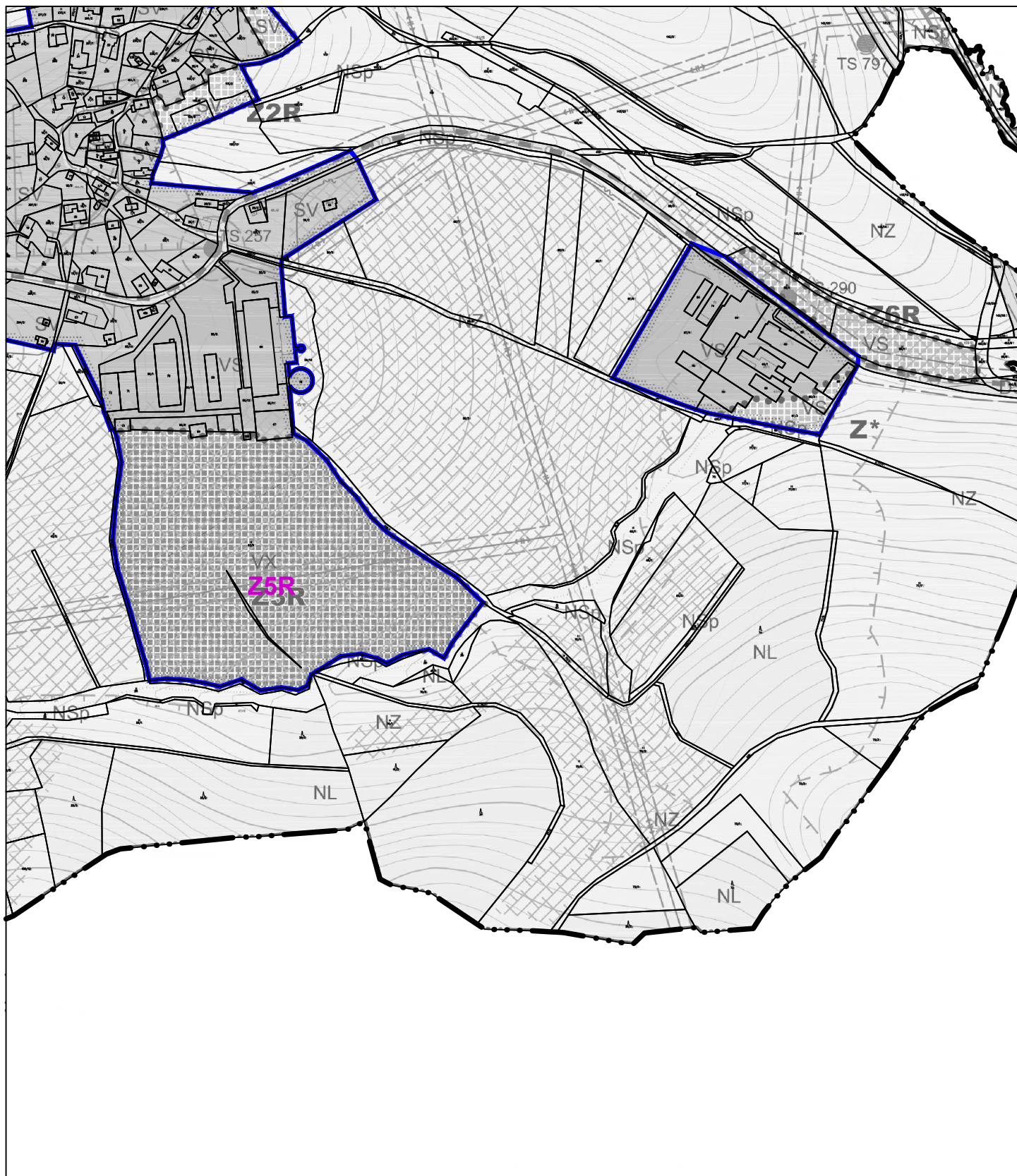




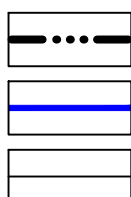
II.2.a KOORDINAČNÍ VÝKRES - výřez 19

M 1 : 5 000

Celé správní území města je zájmovým územím Ministerstva obrany ČR



Prvky mapového podkladu



Hranice řešeného území

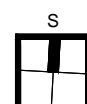
Hranice zastavěného
území obce k 09. 2022

Hranice pozemku

Plochy změn

ZIII/Z4NP

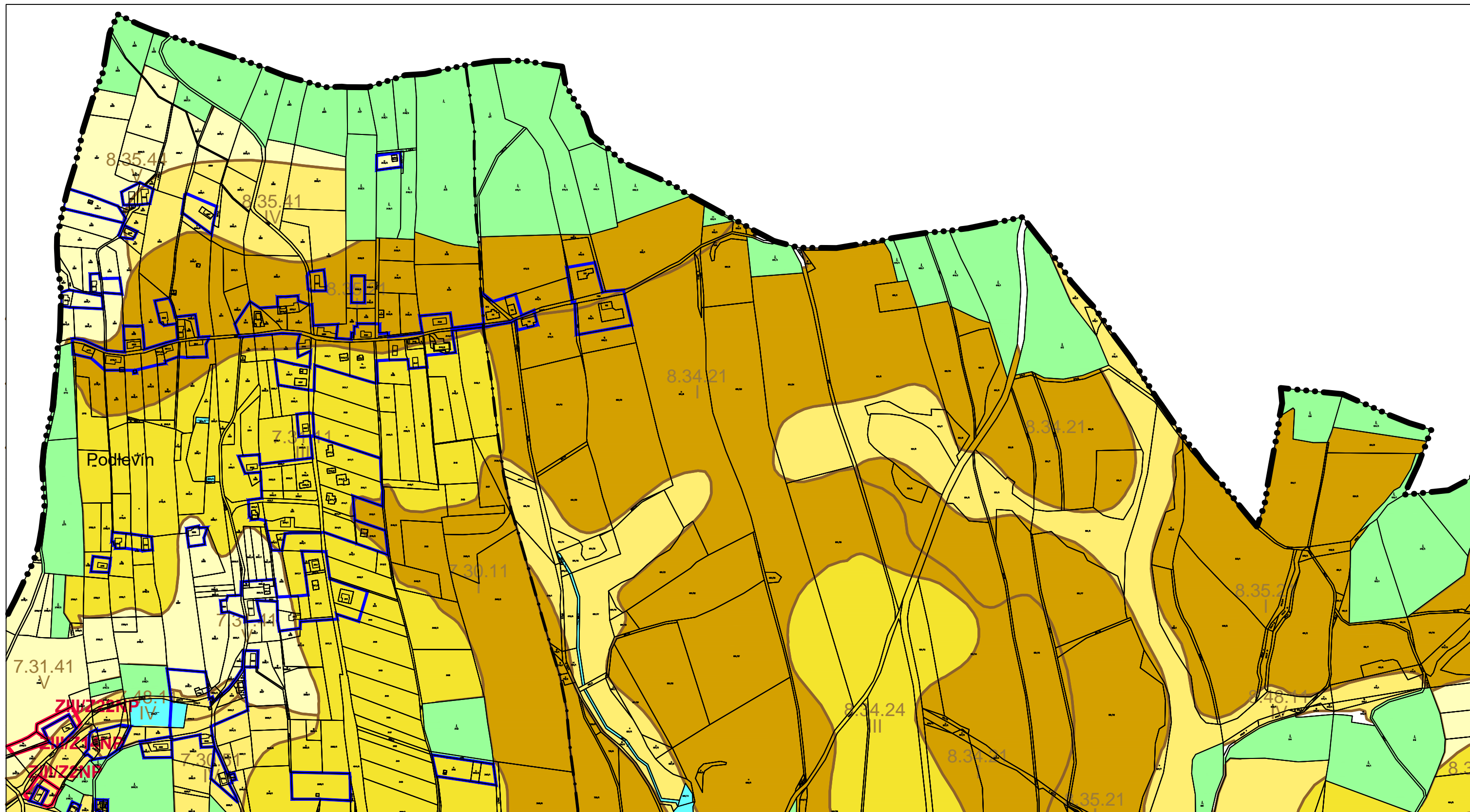
Index zastavitelné plochy






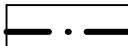
M 1 : 5 000

Celé správní území města je zájmovým
územím Ministerstva obrany ČR





Změna č. 3 ÚP Nová Paka
II.2.a KOORDINAČNÍ VÝKRES - výřez 20








Prvky mapového podkladu

-  Hranice řešeného území
-  Hranice zastavěného území obce k 09. 2022
-  Hranice pozemku
-  Hranice katastrálních území



Plochy změn

-  Lokality záboru ZPF a PUPFL
- Bonitované půdně ekologické jednotky**
-  Kód BPEJ
-  Označení třídy ochrany BPEJ
-  Hranice BPEJ

Třída ochrany ZPF

-  BPEJ - I. třída ochrany
-  BPEJ - II. třída ochrany
-  BPEJ - III. třída ochrany
-  BPEJ - IV. třída ochrany
-  BPEJ - V. třída ochrany

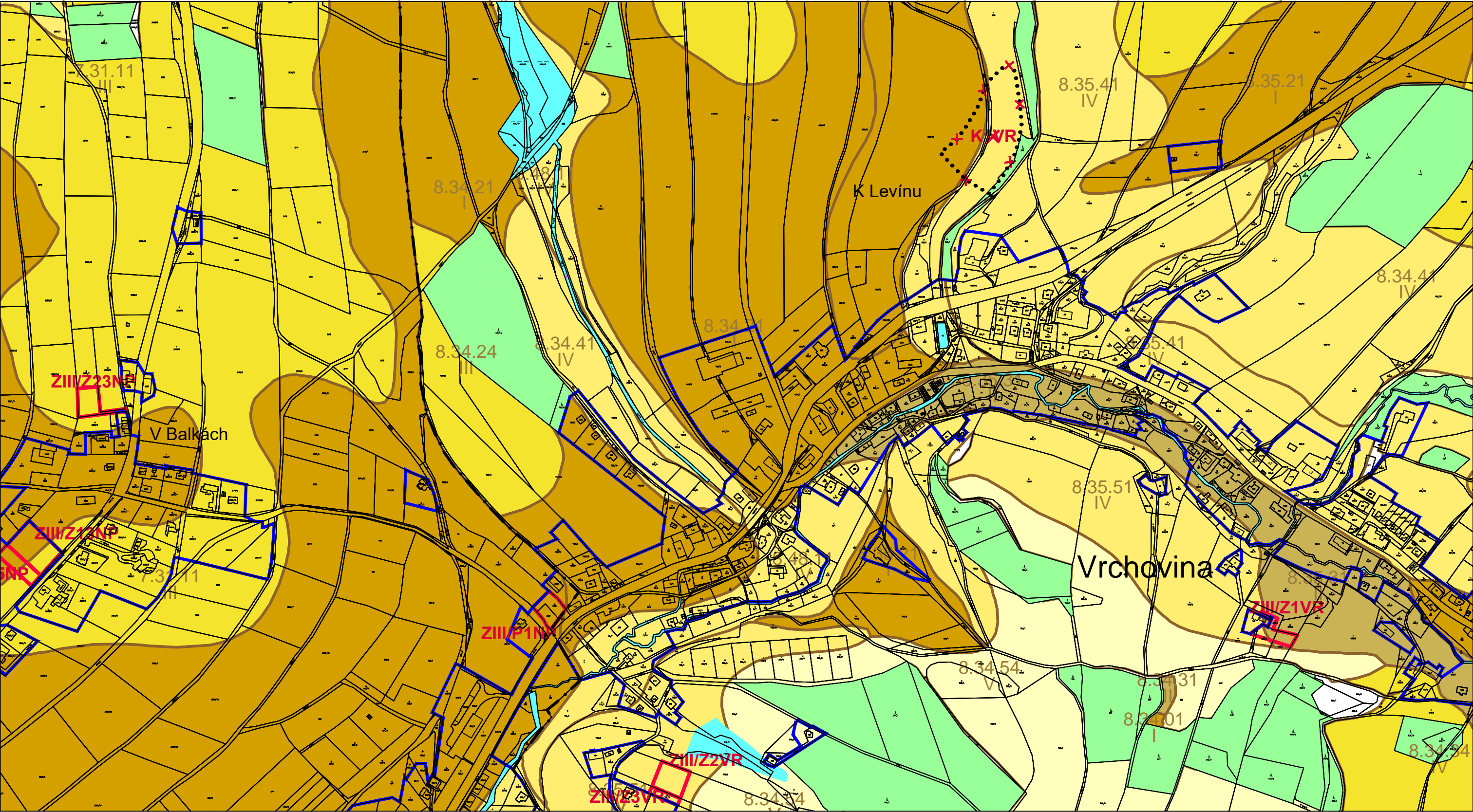
Ochrana přírody a krajiny

-  Pozemky určené k plnění funkcí lesa
-  Plochy vodní a vodohospodářské

M 1 : 5 000

Změna č. 3 ÚP Nová Paka

II.2.c VÝKRES PŘEDPOKLÁDANÝCH ZÁBORŮ PŮDNÍHO FONDU - výřez 01



Prvky mapového podkladu

- Hranice zastavěného území obce k 09. 2022
- Hranice pozemku
- Hranice katastrálních území

Plochy změn

- ZIII/Z1NP** Lokality záboru ZPF a PUPFL
- ZIII/P1NP** Zrušení plochy - návrat do ZPF

Třída ochrany ZPF

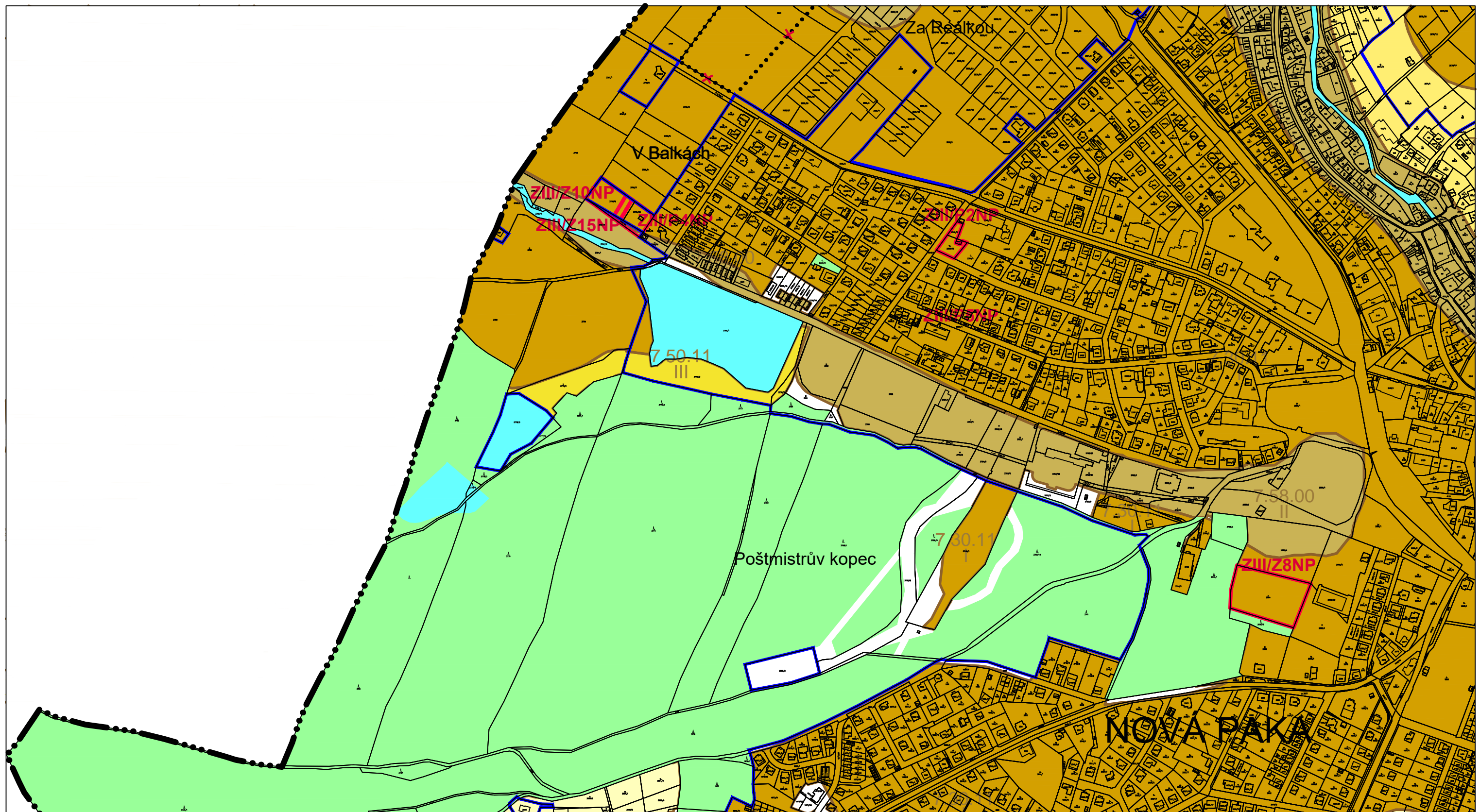
- BPEJ - I. třída ochrany
- BPEJ - II. třída ochrany
- BPEJ - III. třída ochrany
- BPEJ - IV. třída ochrany
- BPEJ - V. třída ochrany

Bonitované půdně ekologické jednotky

- 7.40.67** Kód BPEJ
- V** Označení třídy ochrany BPEJ
- Hranice BPEJ

Ochrana přírody a krajiny

- Pozemky určené k plnění funkcí lesa
- Plochy vodní a vodohospodářské



Prvky mapového podkladu

	Hranice řešeného území
	Hranice zastavěného území obce k 09. 2022
	Hranice pozemku

Plochy změn

	Lokality záboru ZPF a PUPFL
	Zrušení plochy - návrat do ZPF

Třída ochrany ZPF

	BPEJ - I. třída ochrany
	BPEJ - II. třída ochrany
	BPEJ - III. třída ochrany
	BPEJ - IV. třída ochrany
	BPEJ - V. třída ochrany

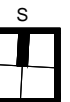
Bonitované půdně ekologické jednotky

	Kód BPEJ
	Označení třídy ochrany BPEJ
	Hranice BPEJ

Ochrana přírody a krajiny

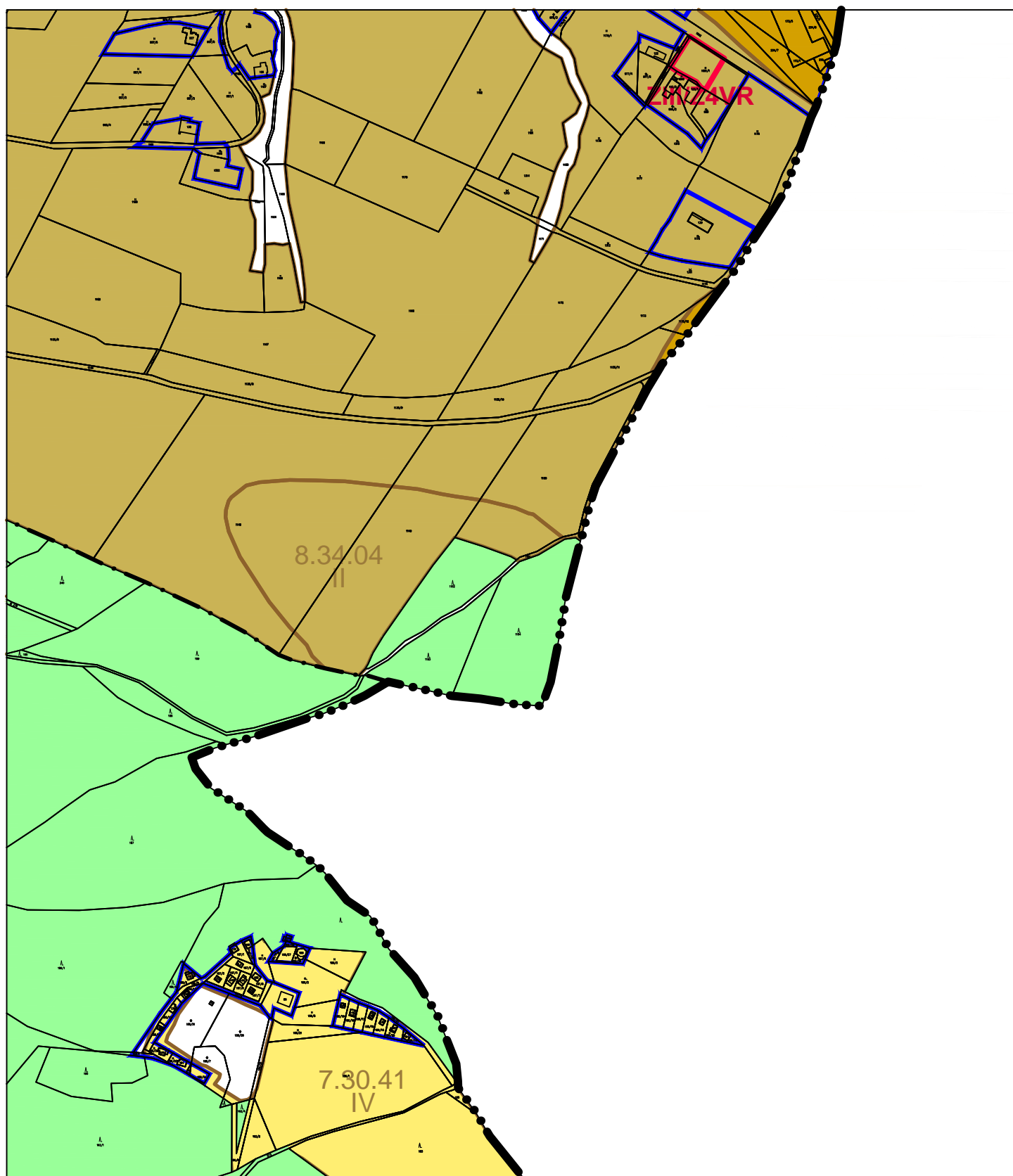
	Pozemky určené k plnění funkcí lesa
	Plochy vodní a vodohospodářské

M 1 : 5 000



Změna č. 3 ÚP Nová Paka

II.2.c VÝKRES PŘEDPOKLÁDANÝCH ZÁBORŮ PŮDNÍHO FONDU - výřez 04



Prvky mapového podkladu

	Hranice řešeného území
	Hranice zastavěného území obce k 09. 2022
	Hranice pozemku
	Hranice katastrálních území

Plochy změn

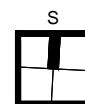
	Lokality záboru ZPF a PUPFL
Bonitované půdně ekologické jednotky	
	Kód BPEJ
	Označení třídy ochrany BPEJ
	Hranice BPEJ

Třída ochrany ZPF

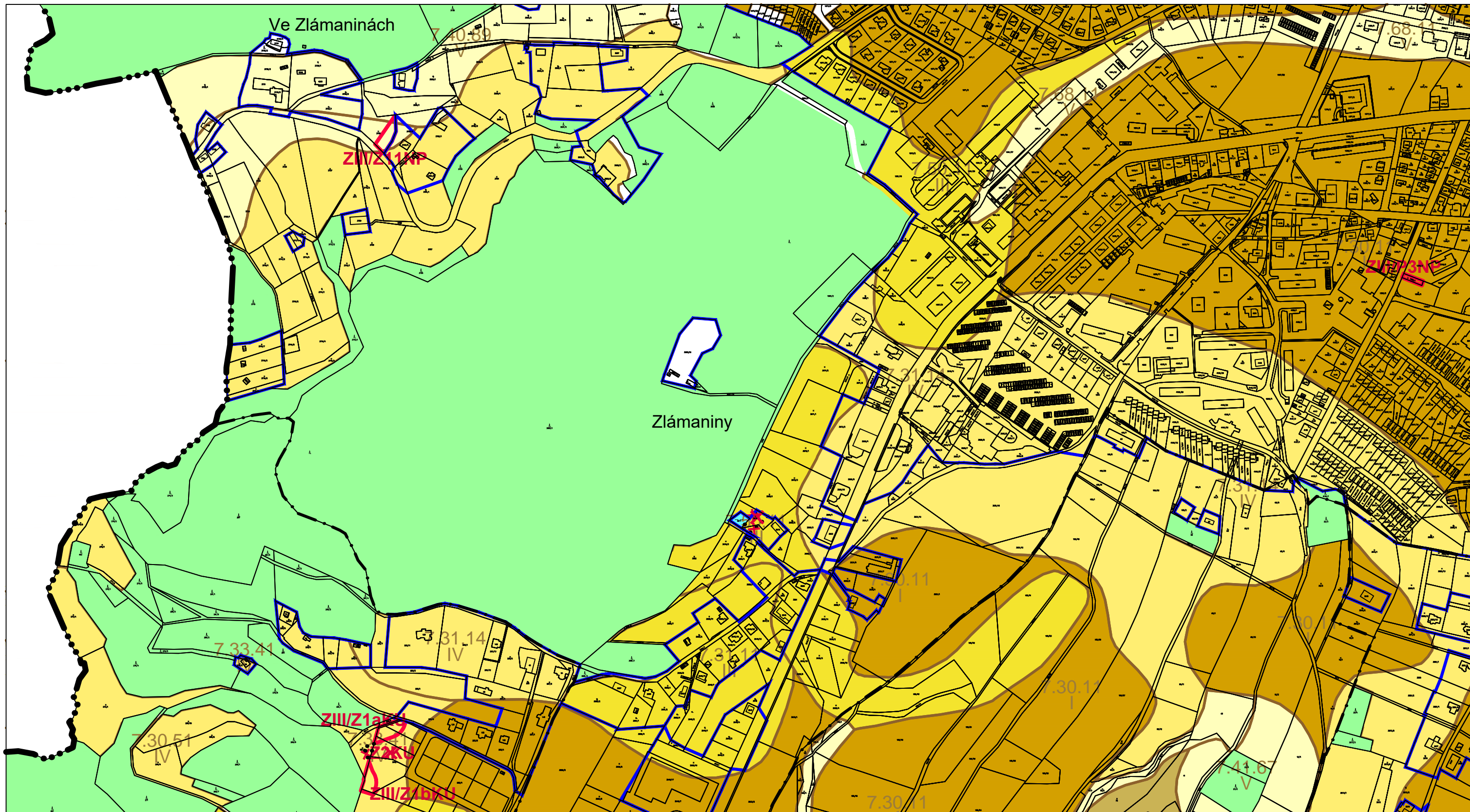
	BPEJ - I. třída ochrany
	BPEJ - II. třída ochrany
	BPEJ - III. třída ochrany
	BPEJ - IV. třída ochrany
	BPEJ - V. třída ochrany

Ochrana přírody a krajiny

	Pozemky určené k plnění funkcí lesa
	Plochy vodní a vodohospodářské



Změna č. 3 ÚP Nová Paka



Prvky mapového podkladu

	Hranice řešeného území
	Hranice zastavěného území obce k 09. 2022
	Hranice pozemku
	Hranice katastrálních území

Plochy změn

	Lokality záboru ZPF a PUPFL
	Zrušení plochy - návrat do ZPF

Třída ochrany ZPF

	BPEJ - I. třída ochrany
	BPEJ - II. třída ochrany
	BPEJ - III. třída ochrany
	BPEJ - IV. třída ochrany
	BPEJ - V. třída ochrany

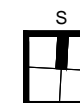
Bonitované půdně ekologické jednotky

	Kód BPEJ
	Označení třídy ochrany BPEJ
	Hranice BPEJ

Ochrana přírody a krajiny

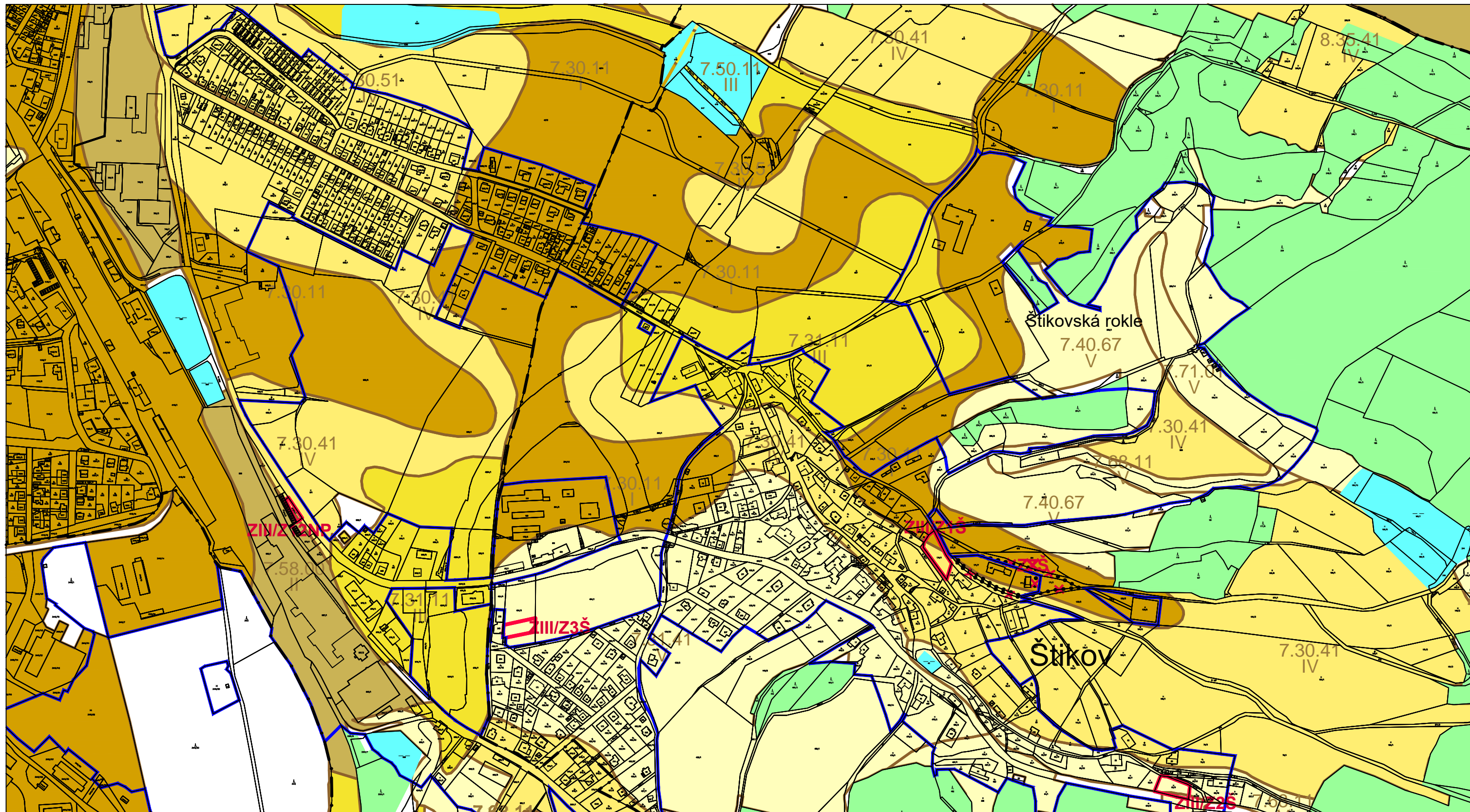
	Pozemky určené k plnění funkcí lesa
	Plochy vodní a vodohospodářské

M 1 : 5 000



Změna č. 3 ÚP Nová Paka

II.2.c VÝKRES PŘEDPOKLÁDANÝCH ZÁBORŮ PŮDNÍHO FONDU - výřez 07



Prvky mapového podkladu

	Hranice zastavěného území obce k 09. 2022
	Hranice pozemku
	Hranice katastrálních území

Plochy změn

	Lokality záboru ZPF a PUPFL
	Zrušení plochy - návrat do ZPF

Třída ochrany ZPF

	BPEJ - I. třída ochrany
	BPEJ - II. třída ochrany
	BPEJ - III. třída ochrany
	BPEJ - IV. třída ochrany
	BPEJ - V. třída ochrany

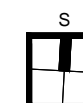
Bonitované půdně ekologické jednotky

	Kód BPEJ
	Označení třídy ochrany BPEJ
	Hranice BPEJ

Ochrana přírody a krajiny

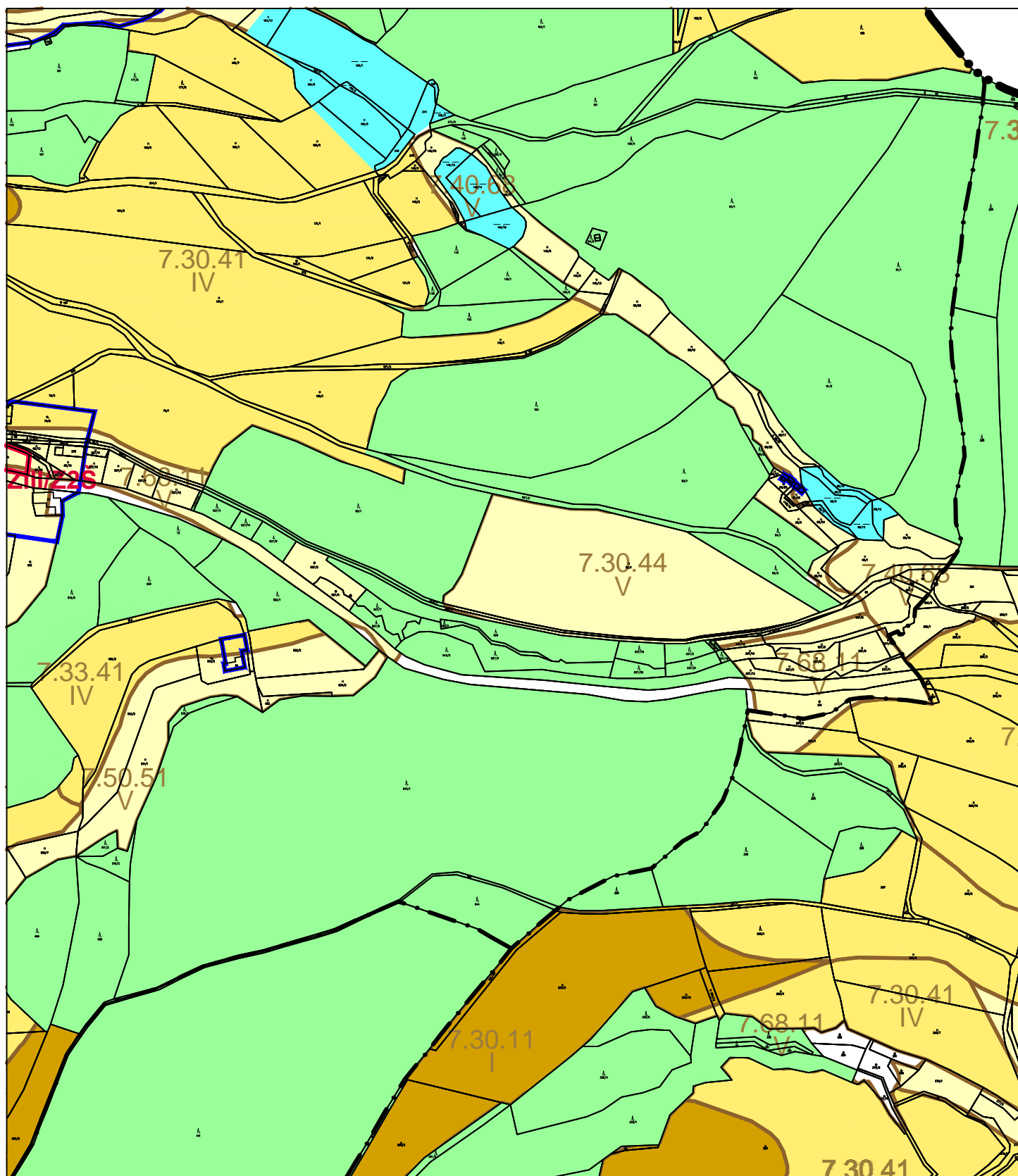
	Pozemky určené k plnění funkcí lesa
	Plochy vodní a vodohospodářské

M 1 : 5 000



Změna č. 3 ÚP Nová Paka

II.2.c VÝKRES PŘEDPOKLÁDANÝCH ZÁBORŮ PŮDNÍHO FONDU - výřez 08



Prvky mapového podkladu

	Hranice řešeného území
	Hranice zastavěného území obce k 09. 2022
	Hranice pozemku
	Hranice katastrálních území

Plochy změn

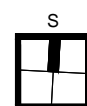
	Lokality záboru ZPF a PUPFL
	Bonitované půdně ekologické jednotky
	Kód BPEJ
	Označení třídy ochrany BPEJ
	Hranice BPEJ

Třída ochrany ZPF

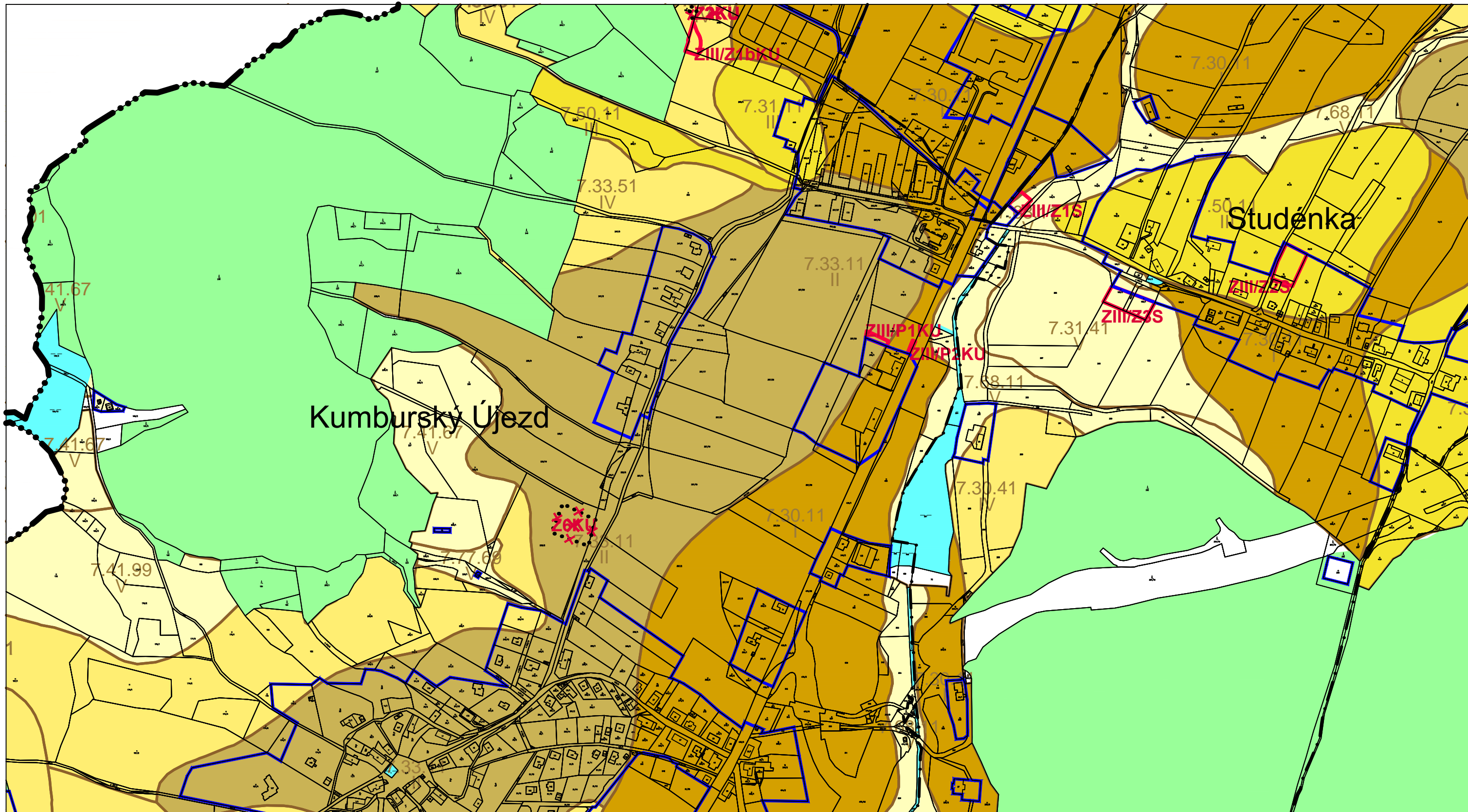
	BPEJ - I. třída ochrany
	BPEJ - II. třída ochrany
	BPEJ - III. třída ochrany
	BPEJ - IV. třída ochrany
	BPEJ - V. třída ochrany

Ochrana přírody a krajiny





	Pozemky určené k plnění funkcí lesa
	Plochy vodní a vodohospodářské





Změna č. 3 ÚP Nová Paka








Prvky mapového podkladu

-  Hranice řešeného území
-  Hranice zastavěného území obce k 09. 2022
-  Hranice pozemku
-  Hranice katastrálních území




Plochy změn

-  Lokality záboru ZPF a PUPFL
-  Zrušení plochy - návrat do ZPF



Třída ochrany ZPF

-  BPEJ - I. třída ochrany
-  BPEJ - II. třída ochrany
-  BPEJ - III. třída ochrany
-  BPEJ - IV. třída ochrany
-  BPEJ - V. třída ochrany

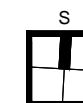
Bonitované půdně ekologické jednotky

-  Kód BPEJ
-  Označení třídy ochrany BPEJ
-  Hranice BPEJ

Ochrana přírody a krajiny

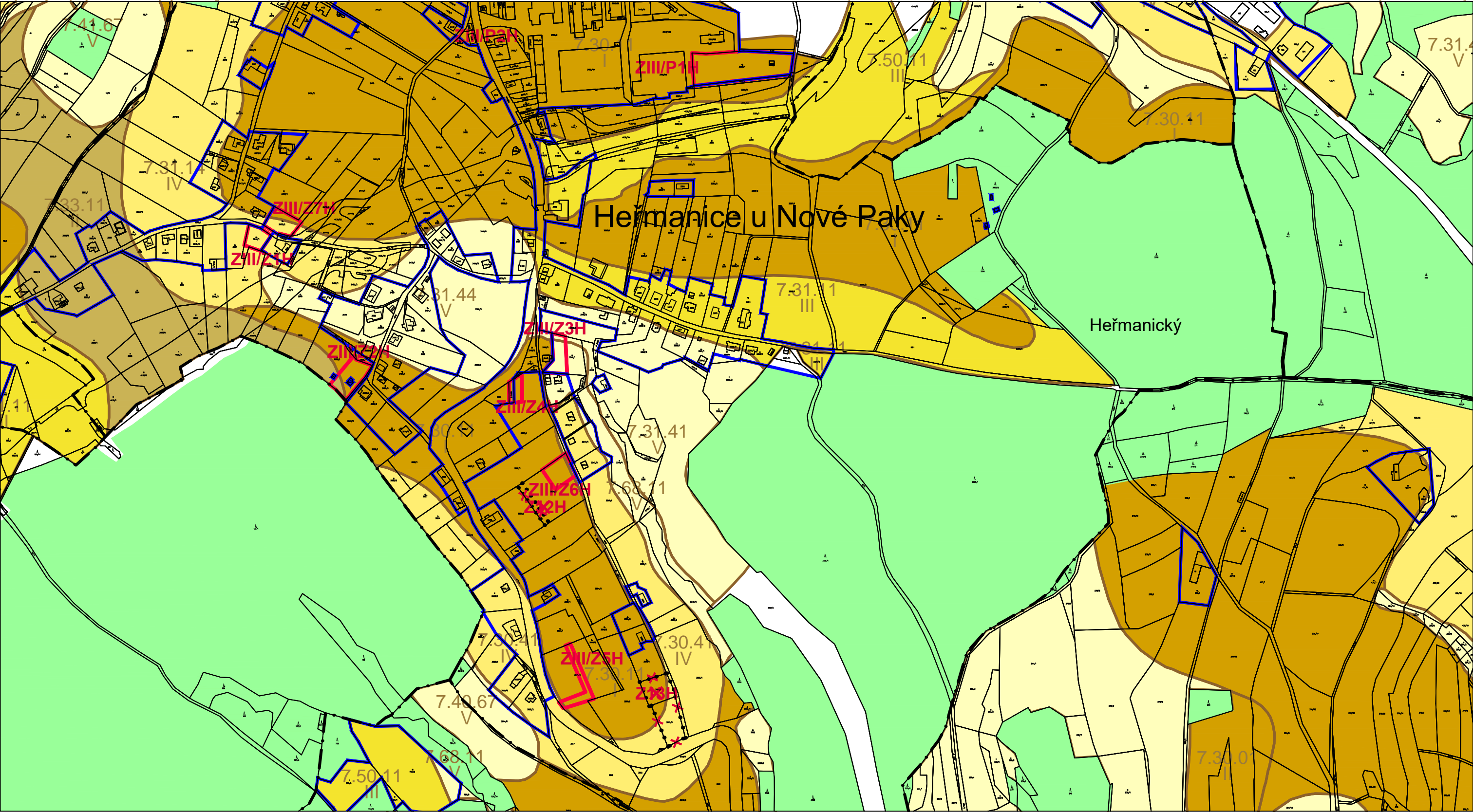
-  Pozemky určené k plnění funkcí lesa
-  Plochy vodní a vodohospodářské

M 1 : 5 000



Změna č. 3 ÚP Nová Paka

II.2.c VÝKRES PŘEDPOKLÁDANÝCH ZÁBORŮ PŮDNÍHO FONDU - výřez 10



Prvky mapového podkladu

- Hranice zastavěného území obce k 09. 2022
- Hranice pozemku
- Hranice katastrálních území

Plochy změn

- ZIII/Z1NP Lokality záboru ZPF a PUPFL
- ZIII/Z2NP Zrušení plochy - návrat do ZPF

Třída ochrany ZPF

- BPEJ - I. třída ochrany
- BPEJ - II. třída ochrany
- BPEJ - III. třída ochrany
- BPEJ - IV. třída ochrany
- BPEJ - V. třída ochrany

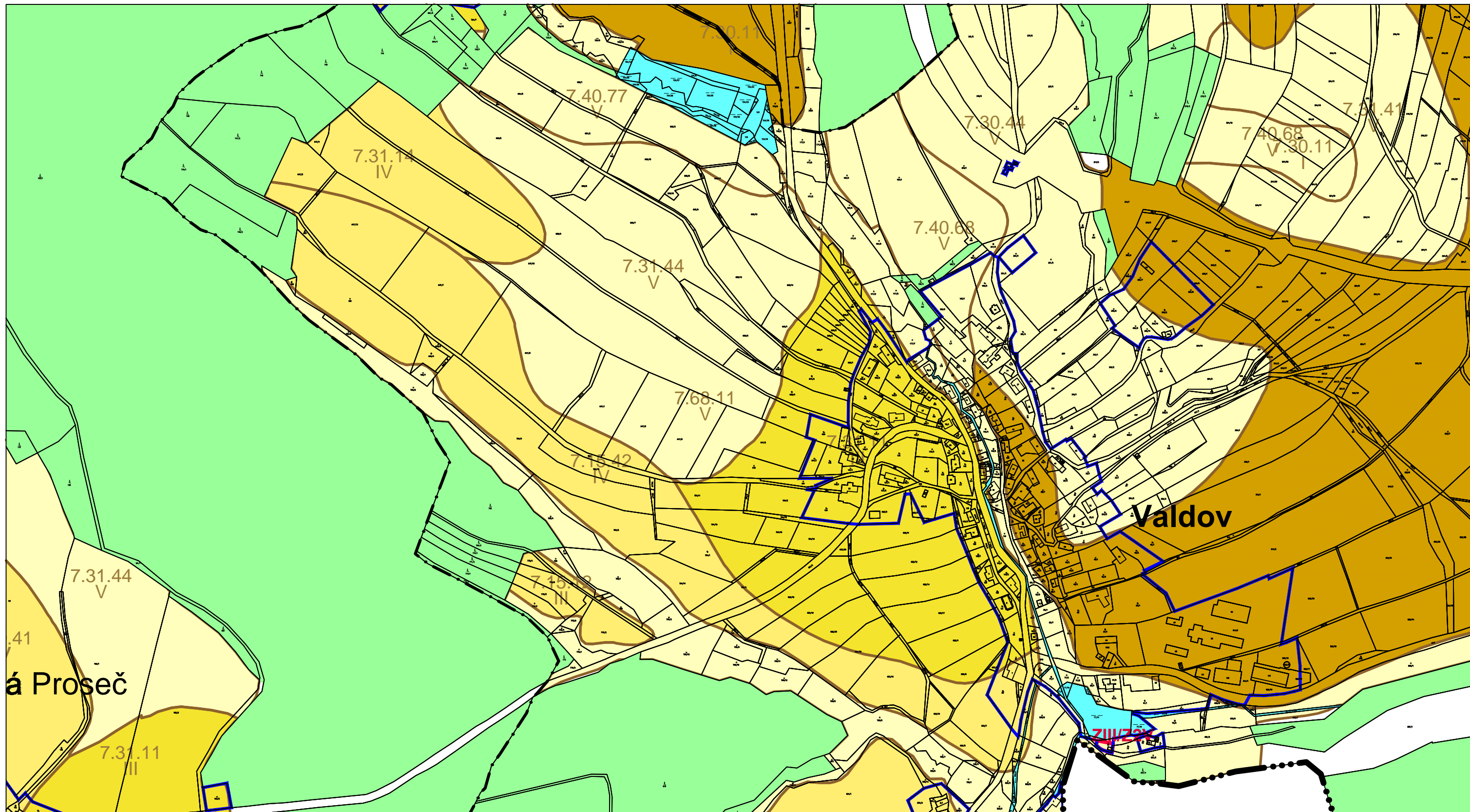
Bonitované půdně ekologické jednotky

- 7.40.67 Kód BPEJ
- V Označení třídy ochrany BPEJ
- Hranice BPEJ

Ochrana přírody a krajiny

- Pozemky určené k plnění funkcí lesa
- Plochy vodní a vodohospodářské

M 1 : 5 000



Prvky mapového podkladu

	Hranice řešeného území
	Hranice zastavěného území obce k 09. 2022
	Hranice pozemku
	Hranice katastrálních území

Plochy změn

	Lokality záboru ZPF a PUPFL
Bonitované půdně ekologické jednotky	
	Kód BPEJ
	Označení třídy ochrany BPEJ
	Hranice BPEJ

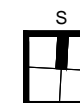
Třída ochrany ZPF

	BPEJ - I. třída ochrany
	BPEJ - II. třída ochrany
	BPEJ - III. třída ochrany
	BPEJ - IV. třída ochrany
	BPEJ - V. třída ochrany

Ochrana přírody a krajiny

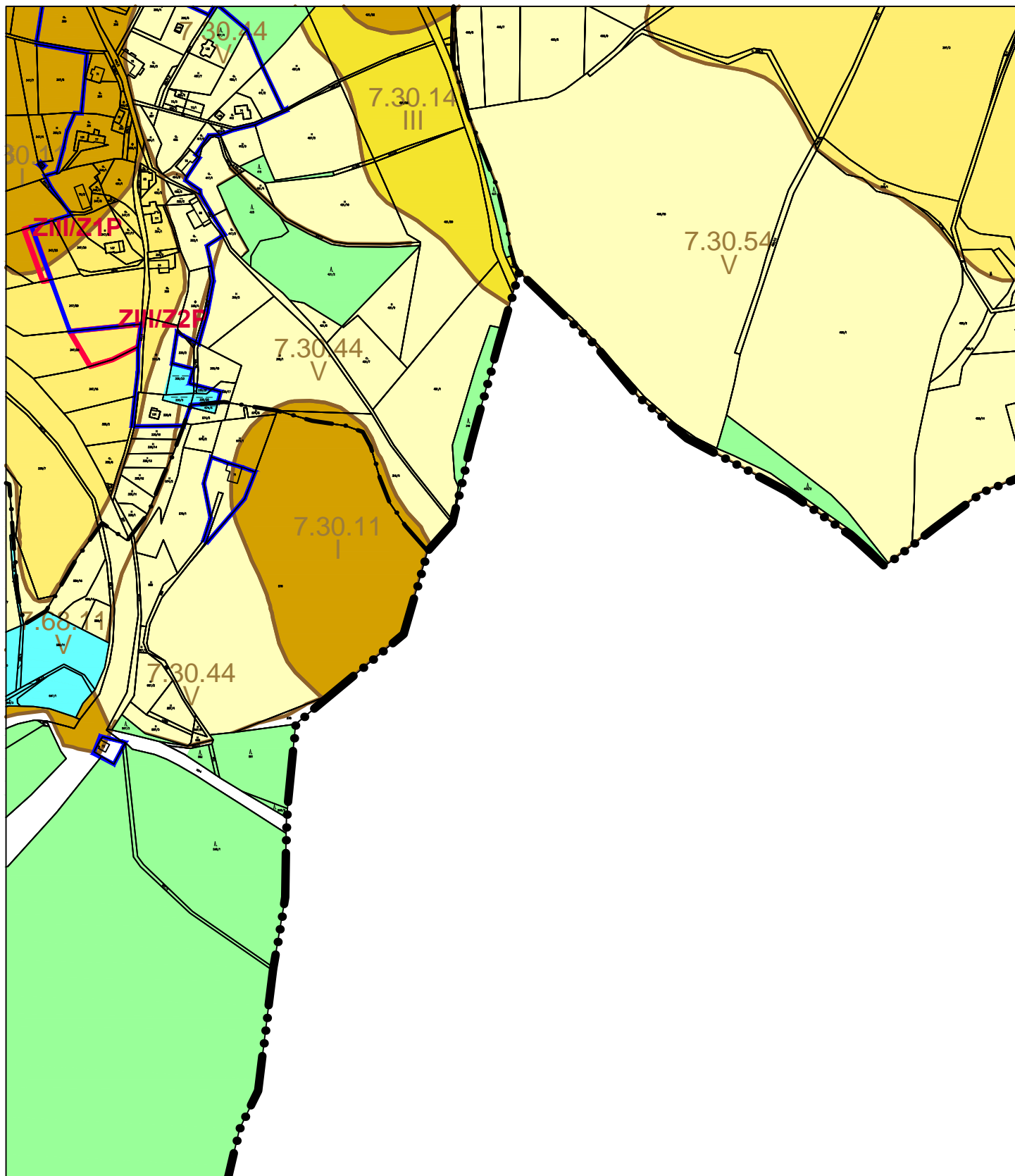
	Pozemky určené k plnění funkcí lesa
	Plochy vodní a vodohospodářské

M 1 : 5 000



Změna č. 3 ÚP Nová Paka

II.2.c VÝKRES PŘEDPOKLÁDANÝCH ZÁBORŮ PŮDNÍHO FONDU - výřez 14



Prvky mapového podkladu

	Hranice řešeného území
	Hranice zastavěného území obce k 09. 2022
	Hranice pozemku
	Hranice katastrálních území

Plochy změn

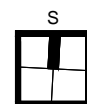
	Lokality záboru ZPF a PUPFL
Bonitované půdně ekologické jednotky	
	Kód BPEJ
	Označení třídy ochrany BPEJ
	Hranice BPEJ

Třída ochrany ZPF

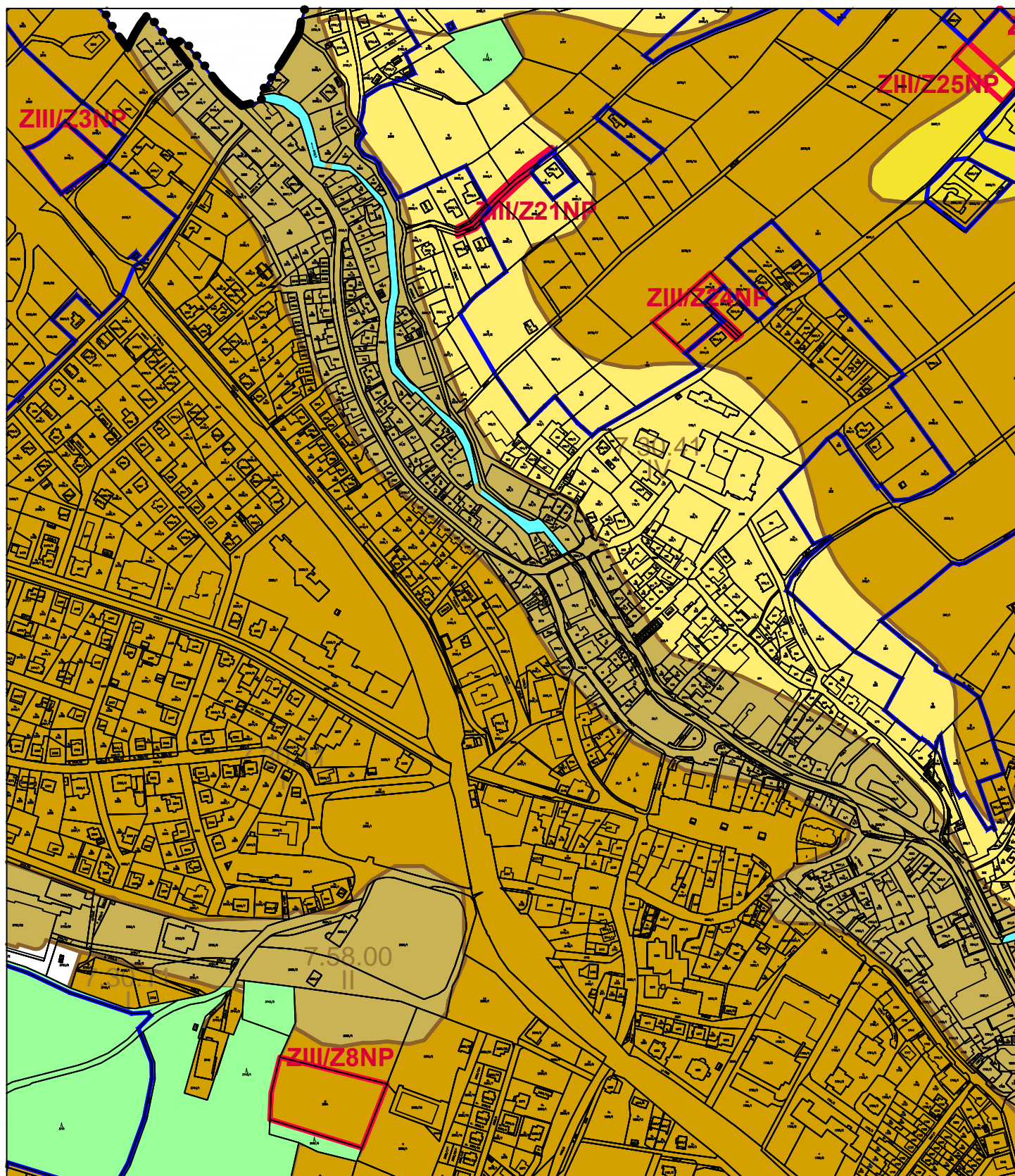
	BPEJ - I. třída ochrany
	BPEJ - II. třída ochrany
	BPEJ - III. třída ochrany
	BPEJ - IV. třída ochrany
	BPEJ - V. třída ochrany

Ochrana přírody a krajiny

	Pozemky určené k plnění funkcí lesa
	Plochy vodní a vodohospodářské



Změna č. 3 ÚP Nová Paka



Prvky mapového podkladu

- Hranice řešeného území
- Hranice zastavěného území obce k 09. 2022
- Hranice pozemku
- Hranice katastrálních území

Plochy změn

- ZIII/Z1NP** Lokality záboru ZPF a PUPFL
- Bonitované půdně ekologické jednotky**
- 7.40.67 Kód BPEJ
- V Označení třídy ochrany BPEJ
- Hranice BPEJ

Třída ochrany ZPF

- BPEJ - I. třída ochrany
- BPEJ - II. třída ochrany
- BPEJ - III. třída ochrany
- BPEJ - IV. třída ochrany
- BPEJ - V. třída ochrany

Ochrana přírody a krajiny

- Pozemky určené k plnění funkcí lesa
- Plochy vodní a vodohospodářské

Změna č. 3 ÚP Nová Paka