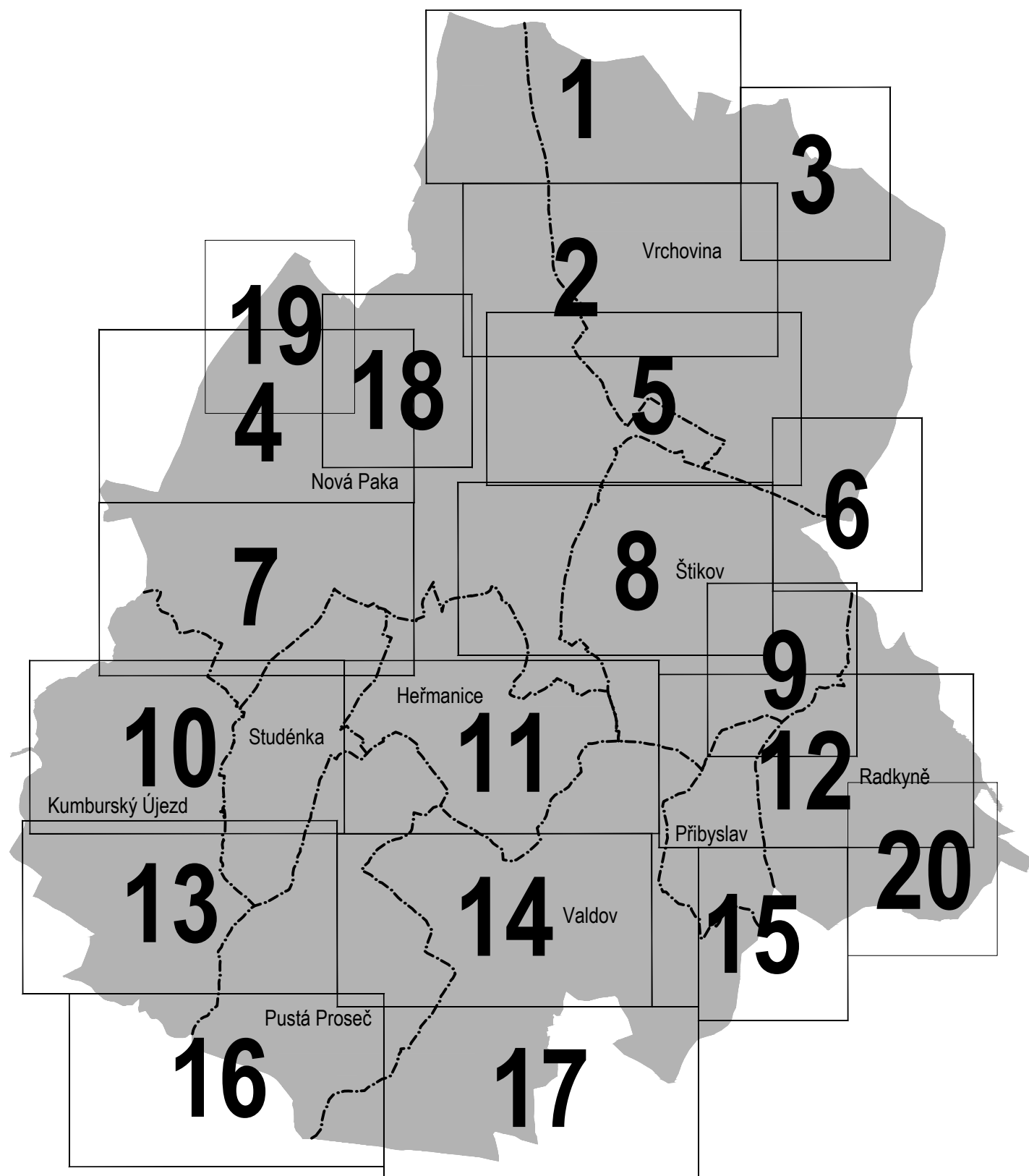
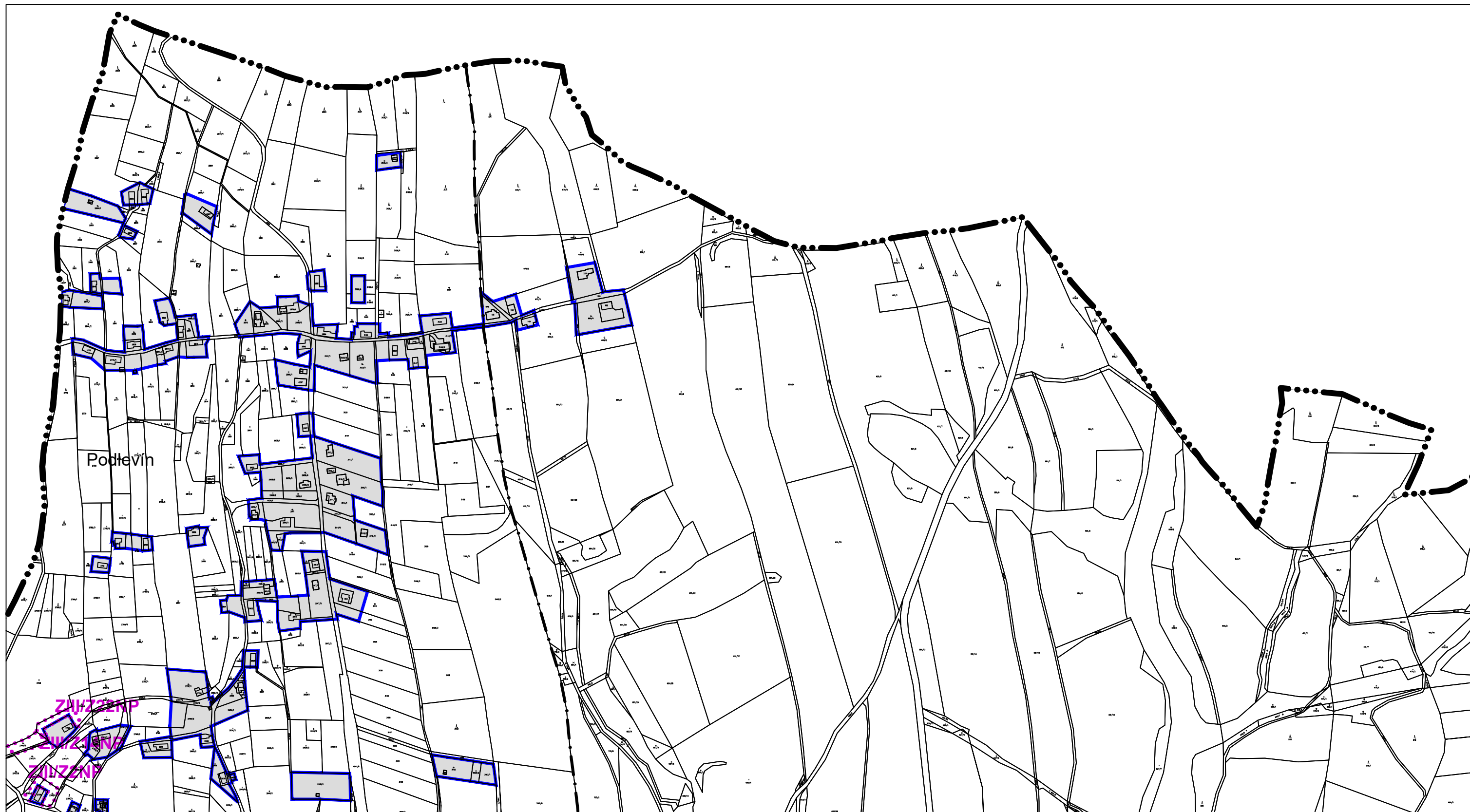


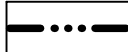


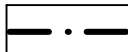
# Schéma výřezů výkresů





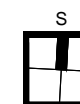
#### Prvky mapového podkladu

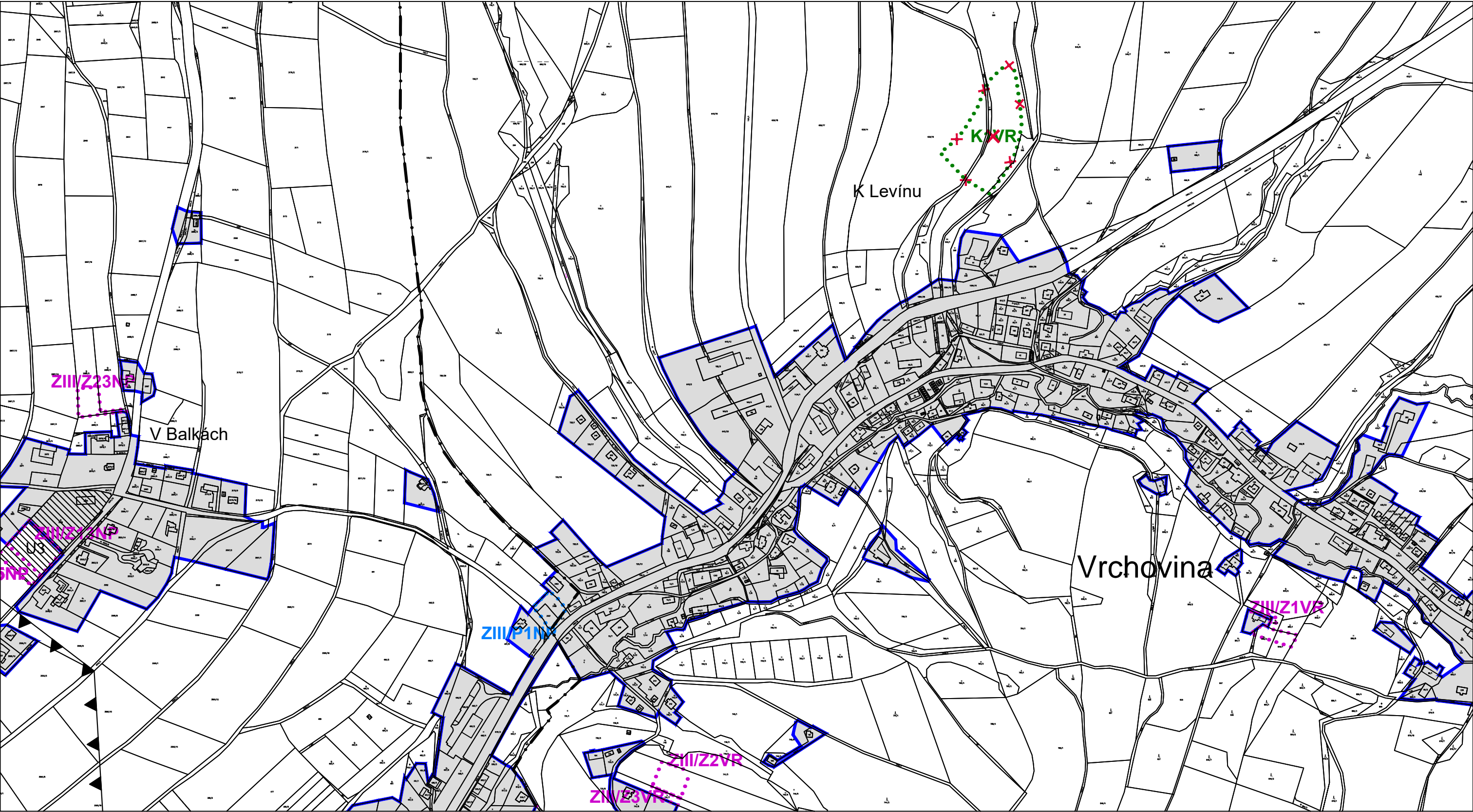
#### Plochy změn

-  Hranice řešeného území
-  Hranice zastavěného území obce k 09. 2022
-  Hranice pozemku
-  Hranice katastrálních území

-  Hranice zastavitelných ploch

M 1 : 5 000





Prvky mapového podkladu

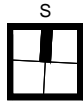
- Hranice zastavěného území obce k 09. 2022
- Hranice pozemku
- Hranice katastrálních území

Plochy změn

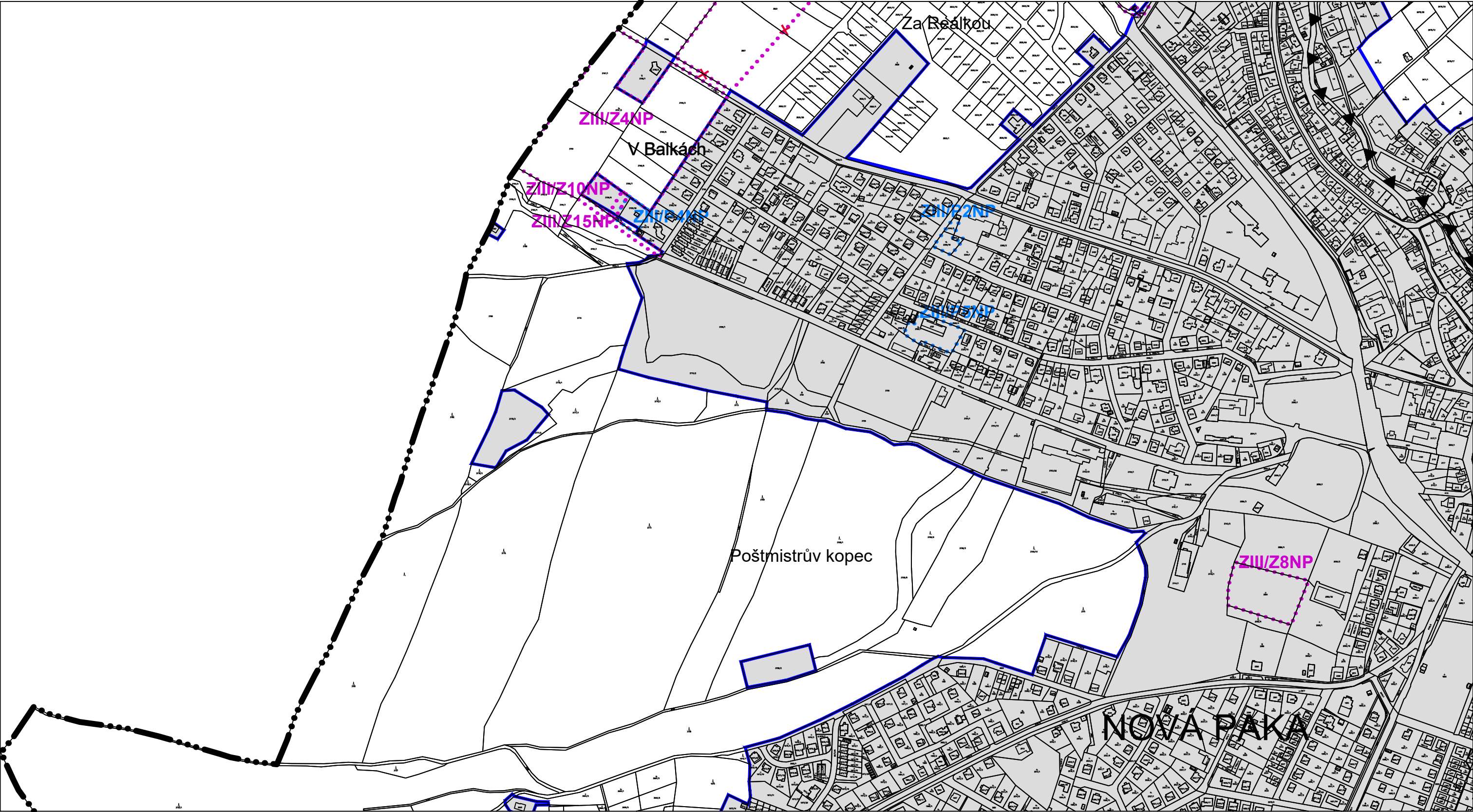
- ZIII/Z4NP Hranice zastavitelných ploch
- ZIII/P1NP Hranice ploch přestavby
- ZIII/K1NP Hranice ploch změn v krajině

- UPRP1 Území s prvky regulačního plánu - "Podklášteří"
- U3 Plocha pro zpracování územní studie
- ZXNP Zrušení plochy - návrat do ZPF

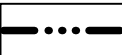


- Území s prvky regulačního plánu - "Podklášteří"
- Plocha pro zpracování územní studie
- Zrušení plochy - návrat do ZPF










Prvky mapového podkladu

-  Hranice řešeného území
-  Hranice zastavěného území obce k 09. 2022
-  Hranice pozemku

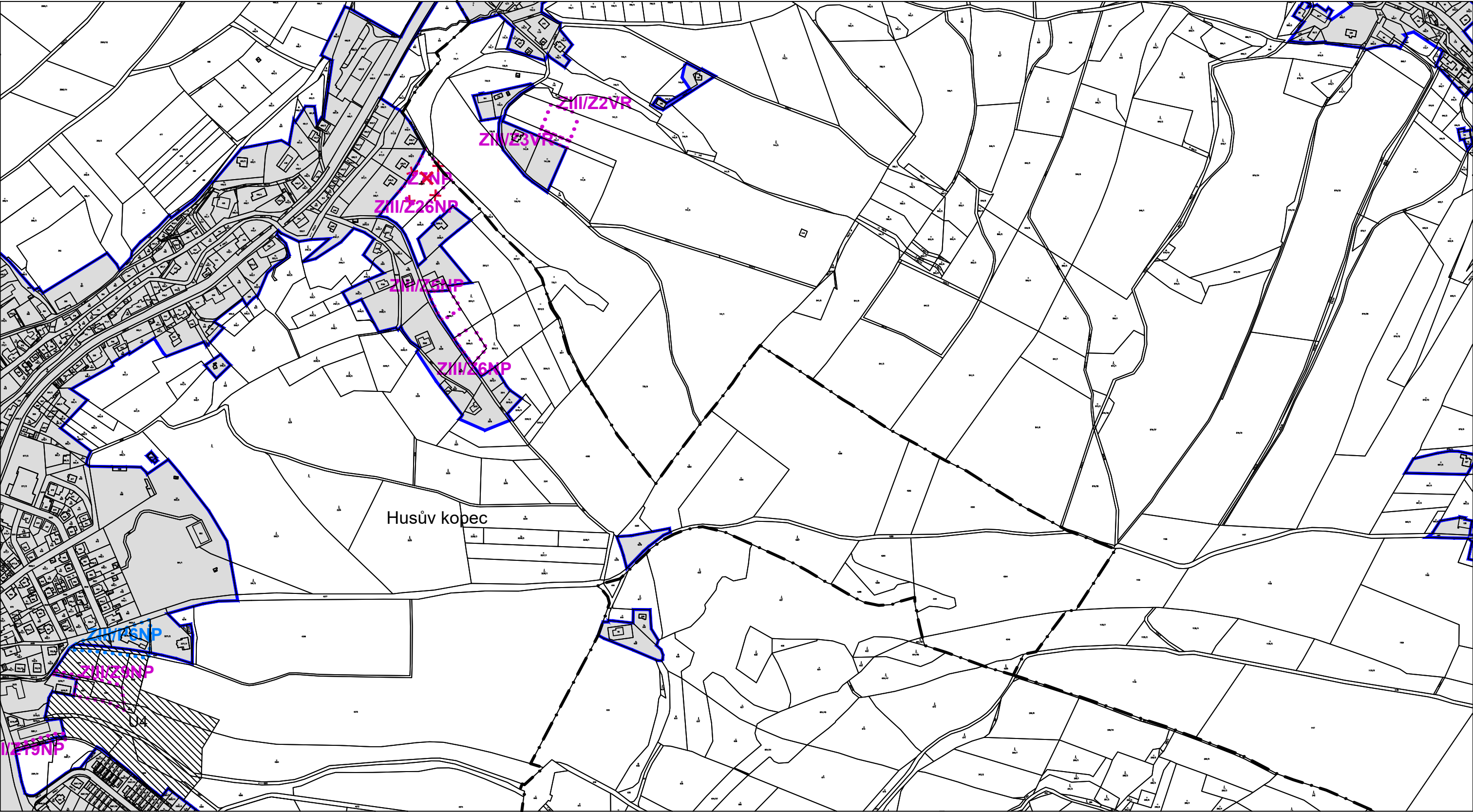
Plochy změn

-  ZIII/Z4NP Hranice zastavitelných ploch
-  ZIII/P1NP Hranice ploch přestavby
-  ZIII/P1NP Zrušení plochy - návrat do ZPF



Území s prvky regulačního plánu - "Podklášteří"





Prvky mapového podkladu

- Hranice zastavěného území obce k 09. 2022
- Hranice pozemku
- Hranice katastrálních území

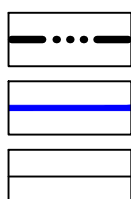
Plochy změn

- ZIII/Z1NP
- ZIII/P1NP
- Plocha pro zpracování územní studie
- Zrušení plochy - návrat do ZPF

M 1 : 5 000



#### Prvky mapového podkladu



Hranice řešeného území

Hranice zastavěného  
území obce k 09. 2022

Hranice pozemku

#### Plochy změn



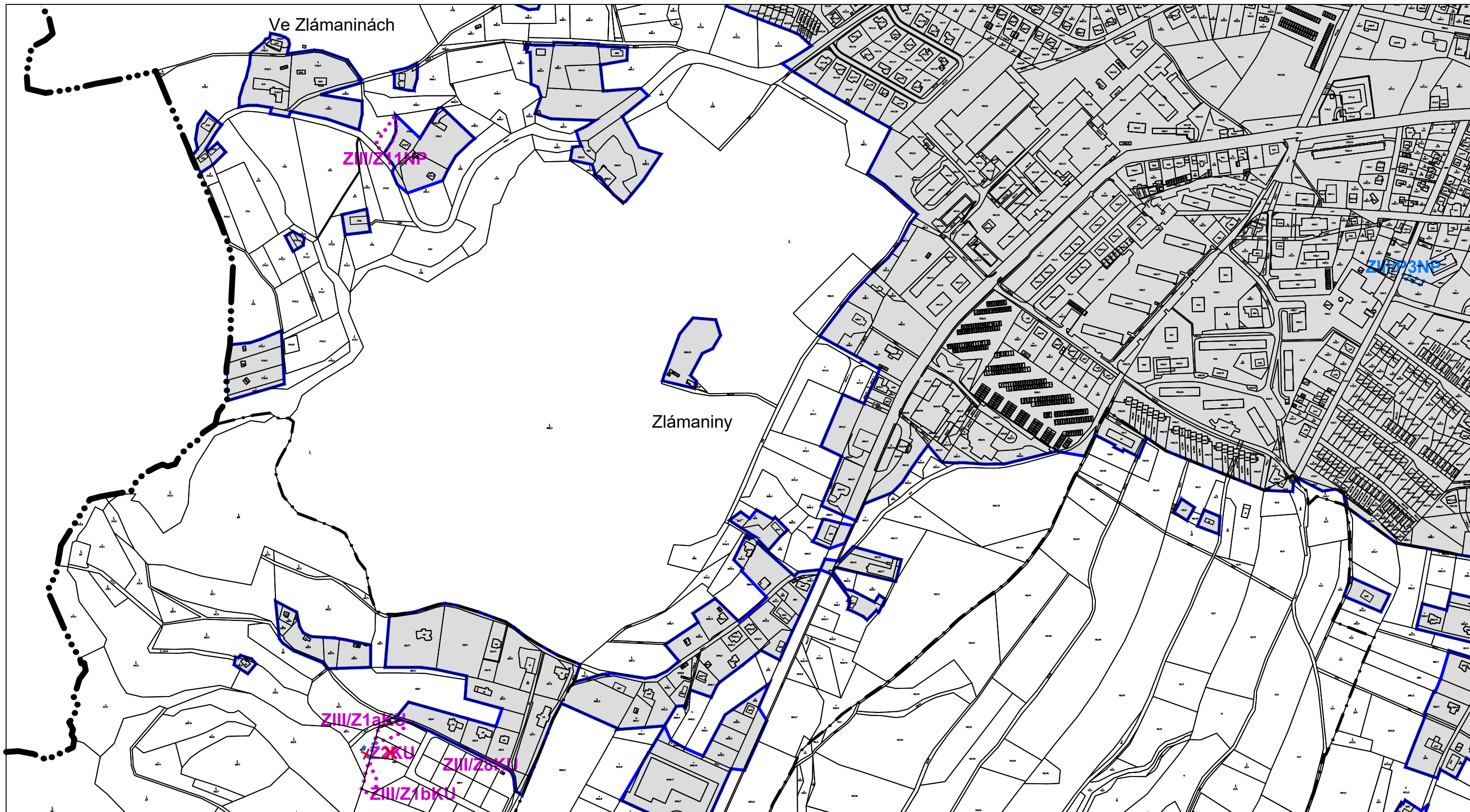
Hranice zastavitelných ploch

M 1 : 5 000

Změna č. 3 ÚP Nová Paka

I.2.a VÝKRES ZÁKLADNÍHO ČLENĚNÍ - výřez 06





#### Prvky mapového podkladu

	Hranice řešeného území
	Hranice zastavěného území obce k 09. 2022
	Hranice pozemku
	Hranice katastrálních území

#### Plochy změn

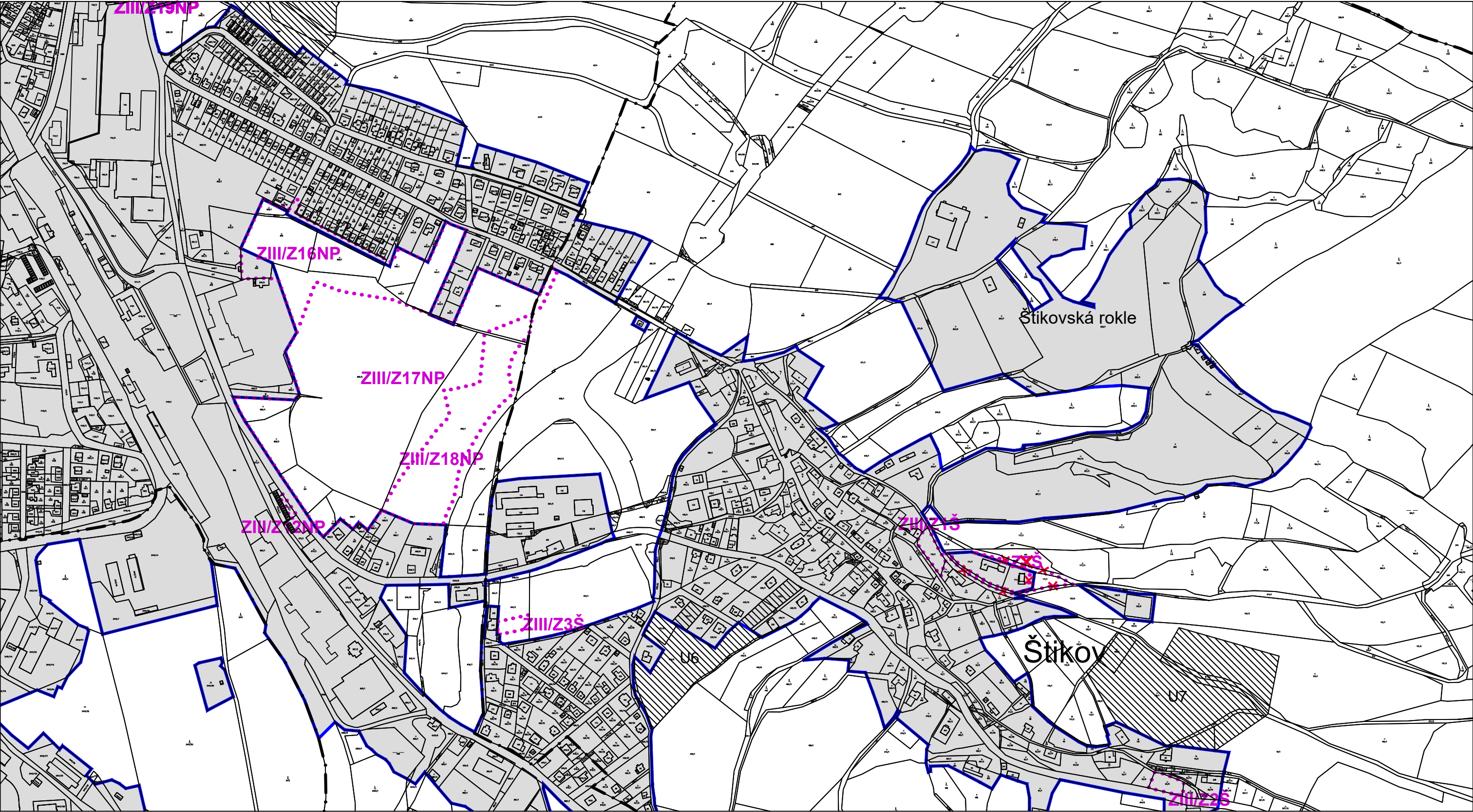
	ZIII/Z4NP	Hranice zastavitelných ploch
	ZIII/P1NP	Hranice ploch přestavby
	ZXNP	Zrušení plochy - návrat do ZPF

M 1 : 5 000

Změna č. 3 ÚP Nová Paka

I.2.a VÝKRES ZÁKLADNÍHO ČLENĚNÍ - výřez 07





Prvky mapového podkladu

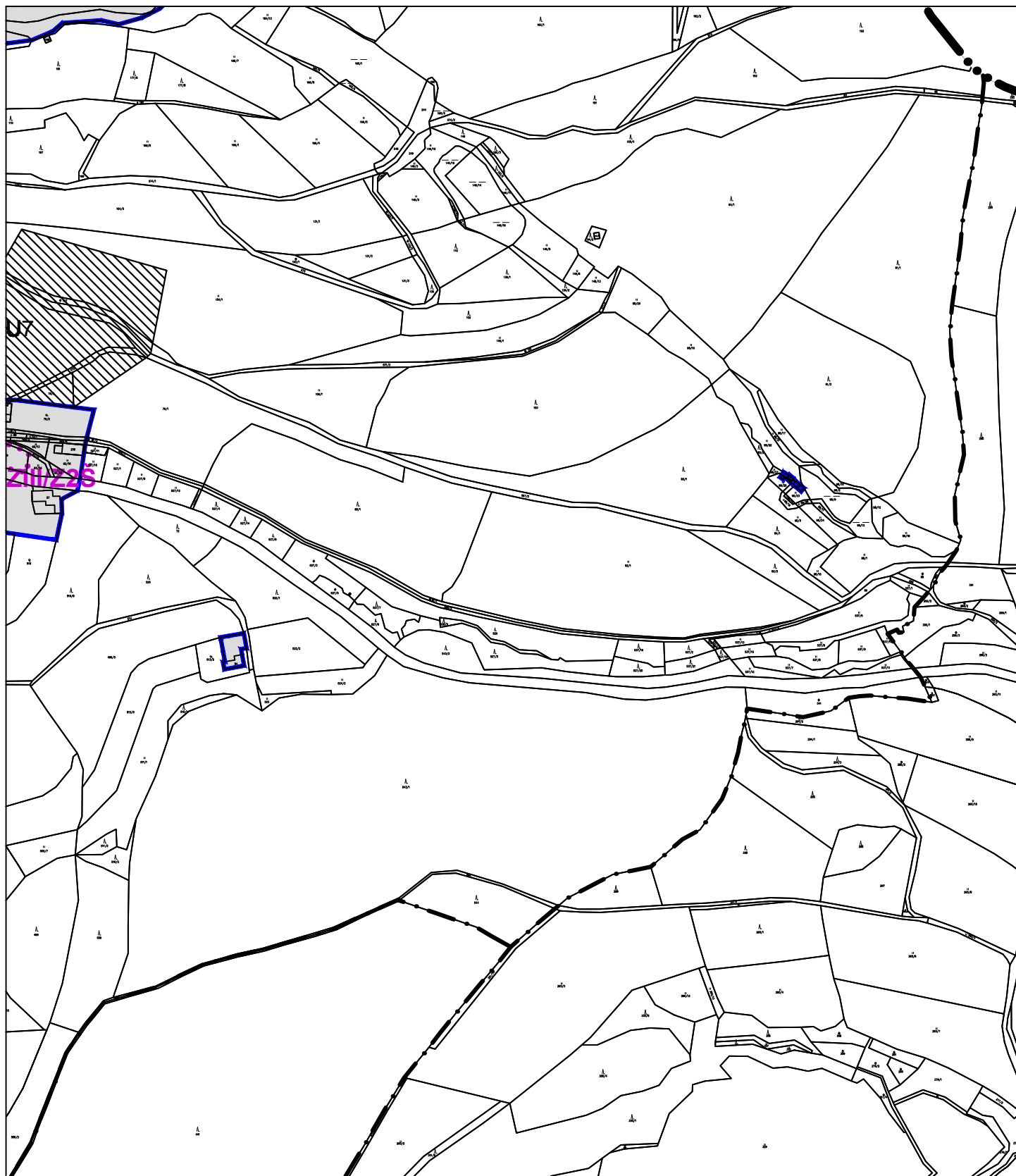
- Hranice zastavěného území obce k 09. 2022
- Hranice pozemku
- Hranice katastrálních území

Plochy změn

- ZIII/Z4NP Hranice zastavitelných ploch
- ZIII/Z4NP Hranice ploch přestavby
- U4 Plocha pro zpracování územní studie
- ZNP Zrušení plochy - návrat do ZPF

M 1 : 5 000







#### Prvky mapového podkladu



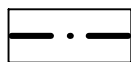
Hranice řešeného území



Hranice zastavěného  
území obce k 09. 2022



Hranice pozemku



Hranice katastrálních území

#### Plochy změn



Hranice zastavitelných ploch

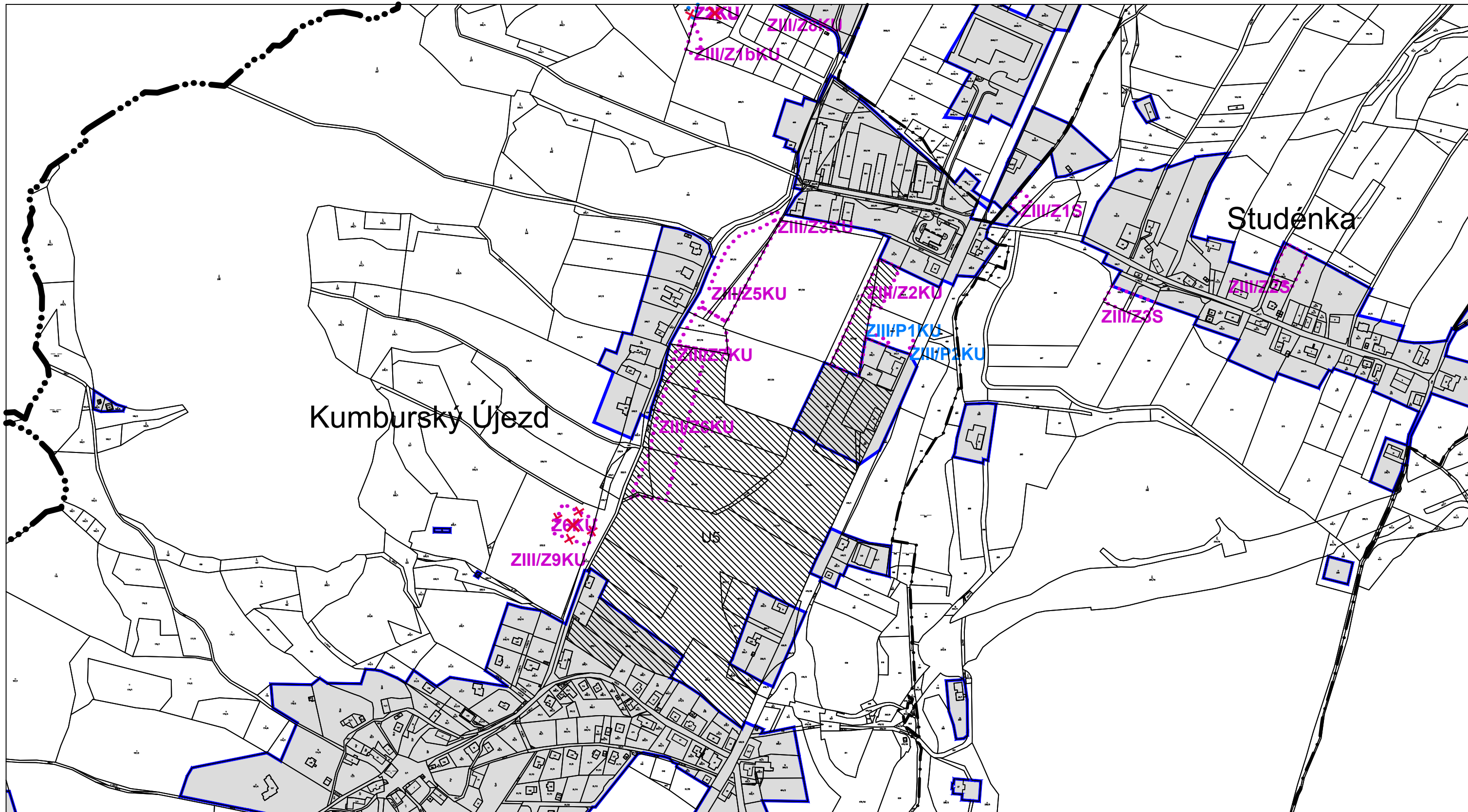


Plocha pro zpracování  
územní studie

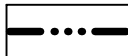


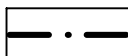
M 1 : 5 000

Změna č. 3 ÚP Nová Paka





I.2.a VÝKRES ZÁKLADNÍHO ČLENĚNÍ ÚZEMÍ - výřez 09



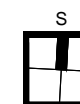
#### Prvky mapového podkladu

-  Hranice řešeného území
-  Hranice zastavěného území obce k 09. 2022
-  Hranice pozemku
-  Hranice katastrálních území

#### Plochy změn

-  ZIII/Z4NP Hranice zastavitelných ploch
-  ZIII/P1NP Hranice ploch pro přestavbu
-  U5 Plocha pro zpracování územní studie
-  Zrušení plochy - návrat do ZPF

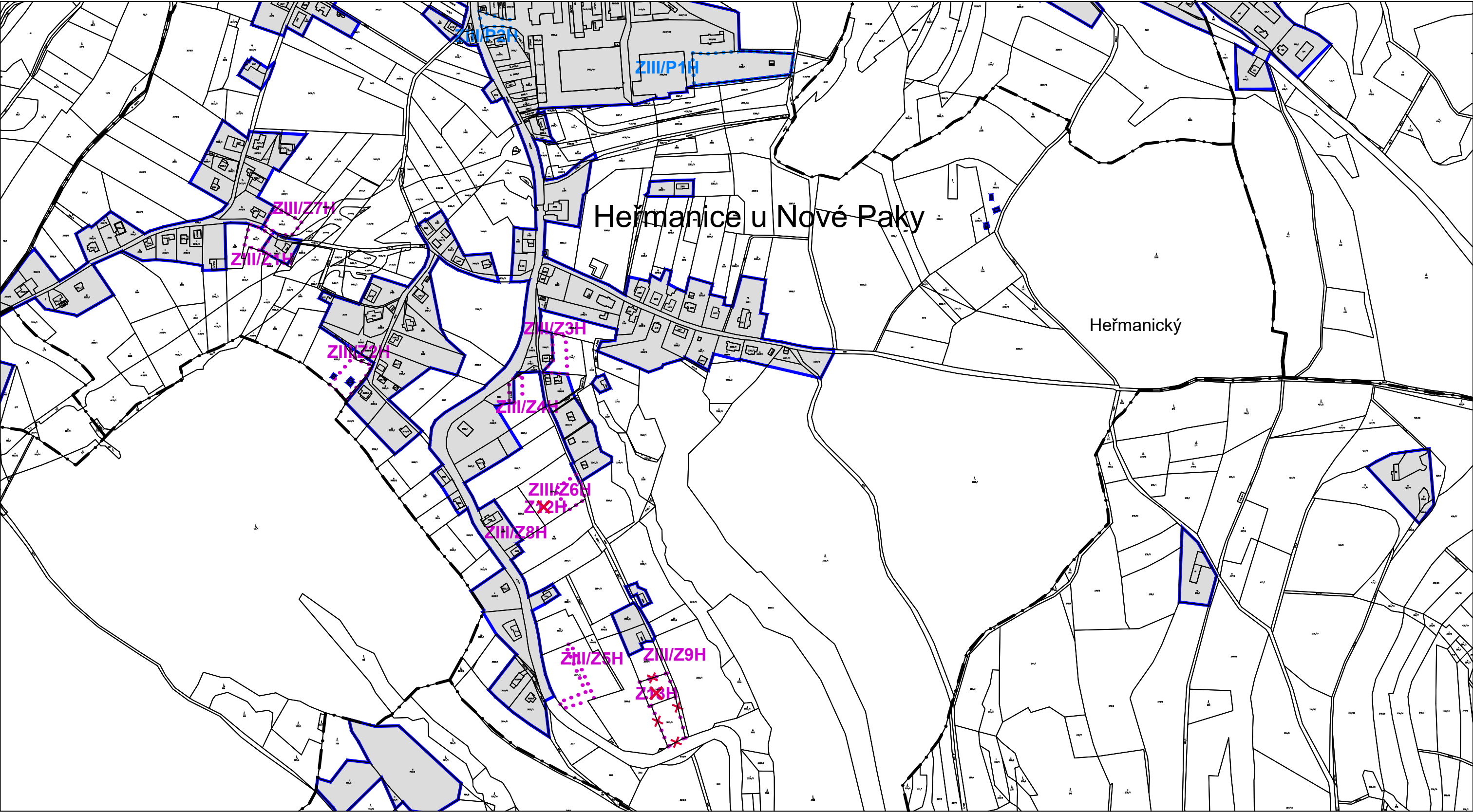
M 1 : 5 000



Změna č. 3 ÚP Nová Paka

I.2.a VÝKRES ZÁKLADNÍHO ČLENĚNÍ ÚZEMÍ - výřez 10



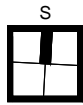


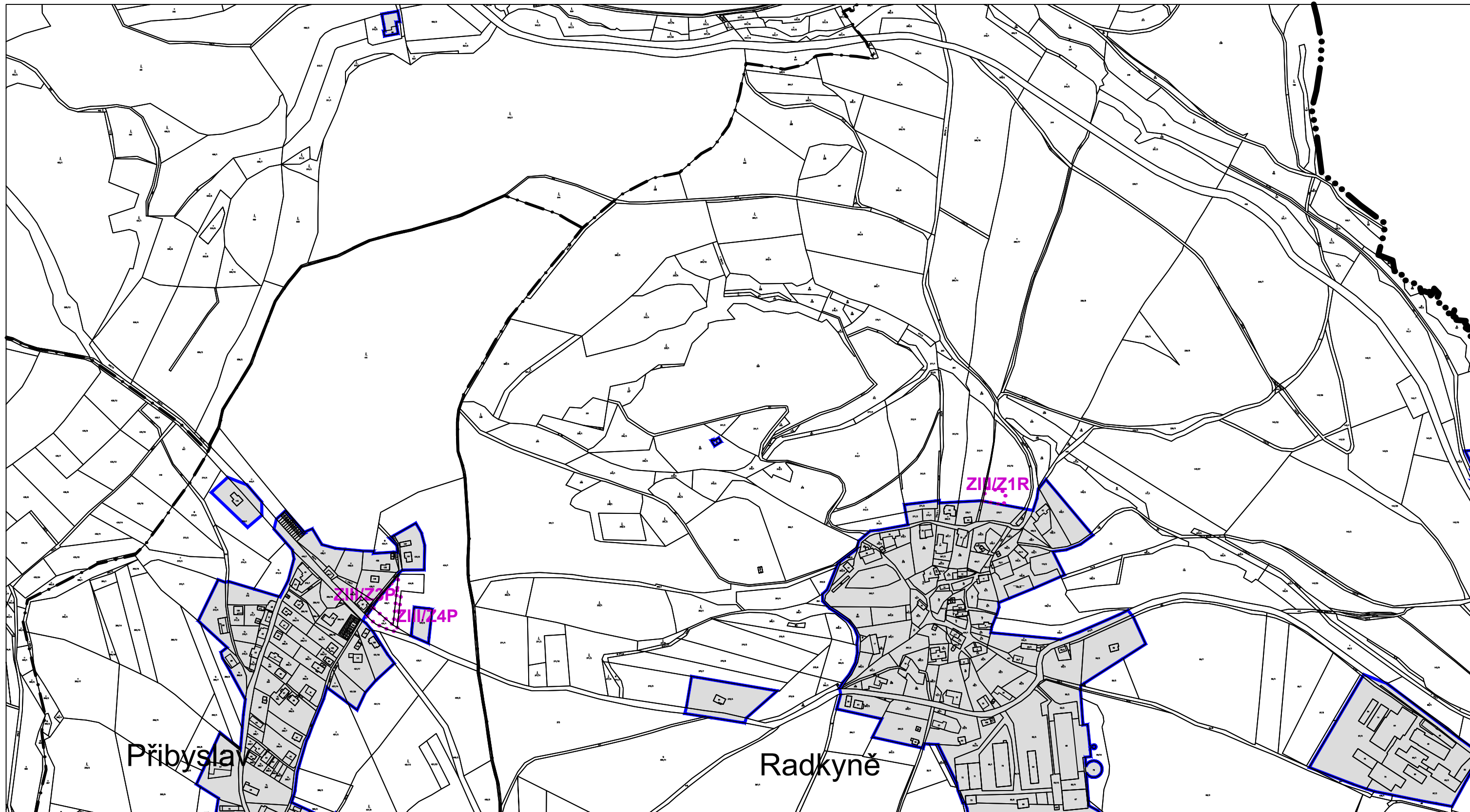
Prvky mapového podkladu

- Hranice zastavěného území obce k 09. 2022
- Hranice pozemku
- Hranice katastrálních území




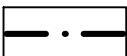
Plochy změn

- ZIII/Z4NP Hranice zastavitelných ploch
- ZIII/Z4NP Hranice ploch přestavby
- ZIII/Z4NP Zrušení plochy - návrat do ZPF





#### Prvky mapového podkladu

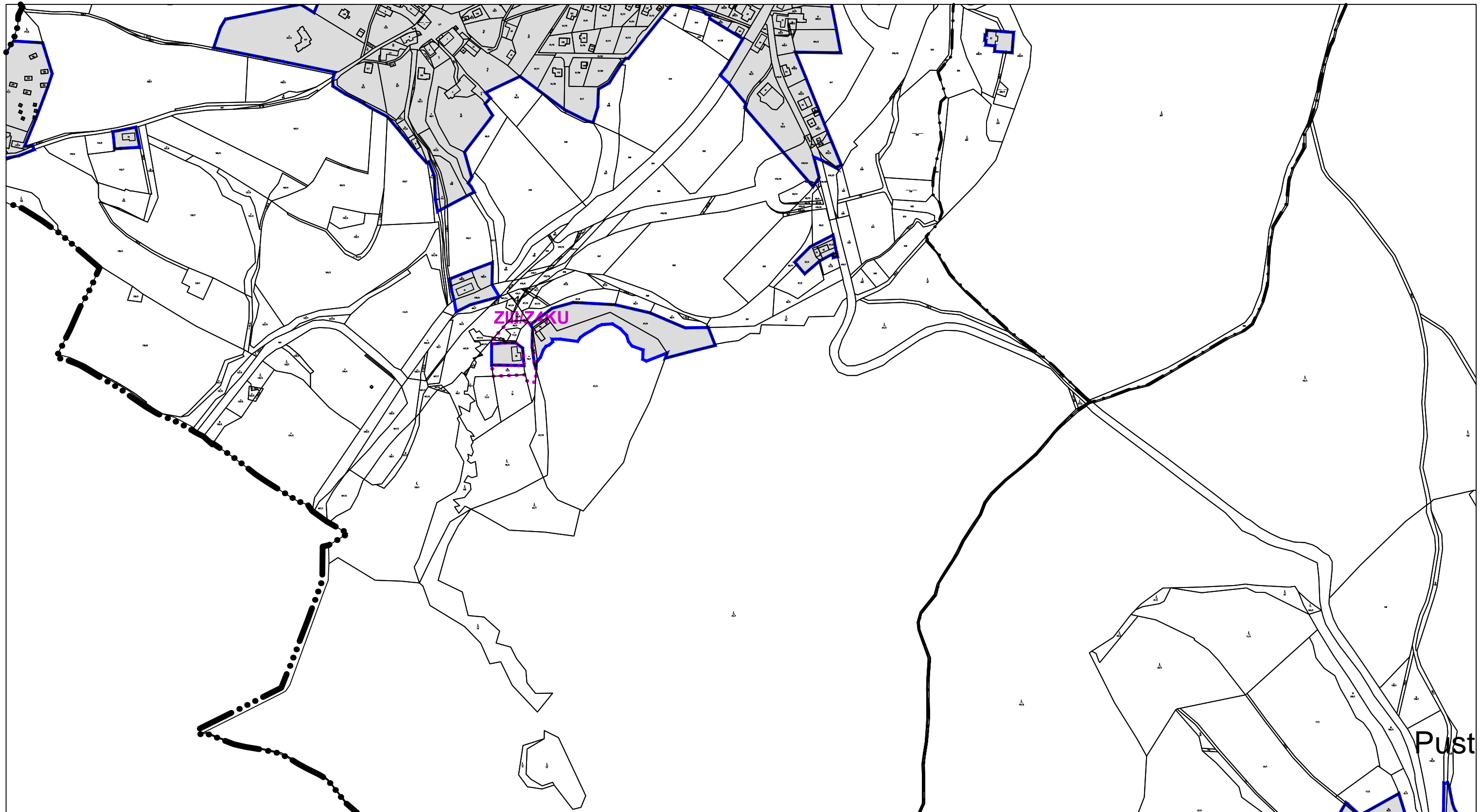
-  Hranice řešeného území
-  Hranice zastavěného území obce k 09. 2022
-  Hranice pozemku
-  Hranice katastrálních území

#### Plochy změn




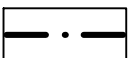
-  Hranice zastavitelných ploch

M 1 : 5 000





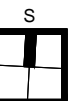
#### Prvky mapového podkladu

-  Hranice řešeného území
-  Hranice zastavěného území obce k 09. 2022
-  Hranice pozemku
-  Hranice katastrálních území

#### Plochy změn

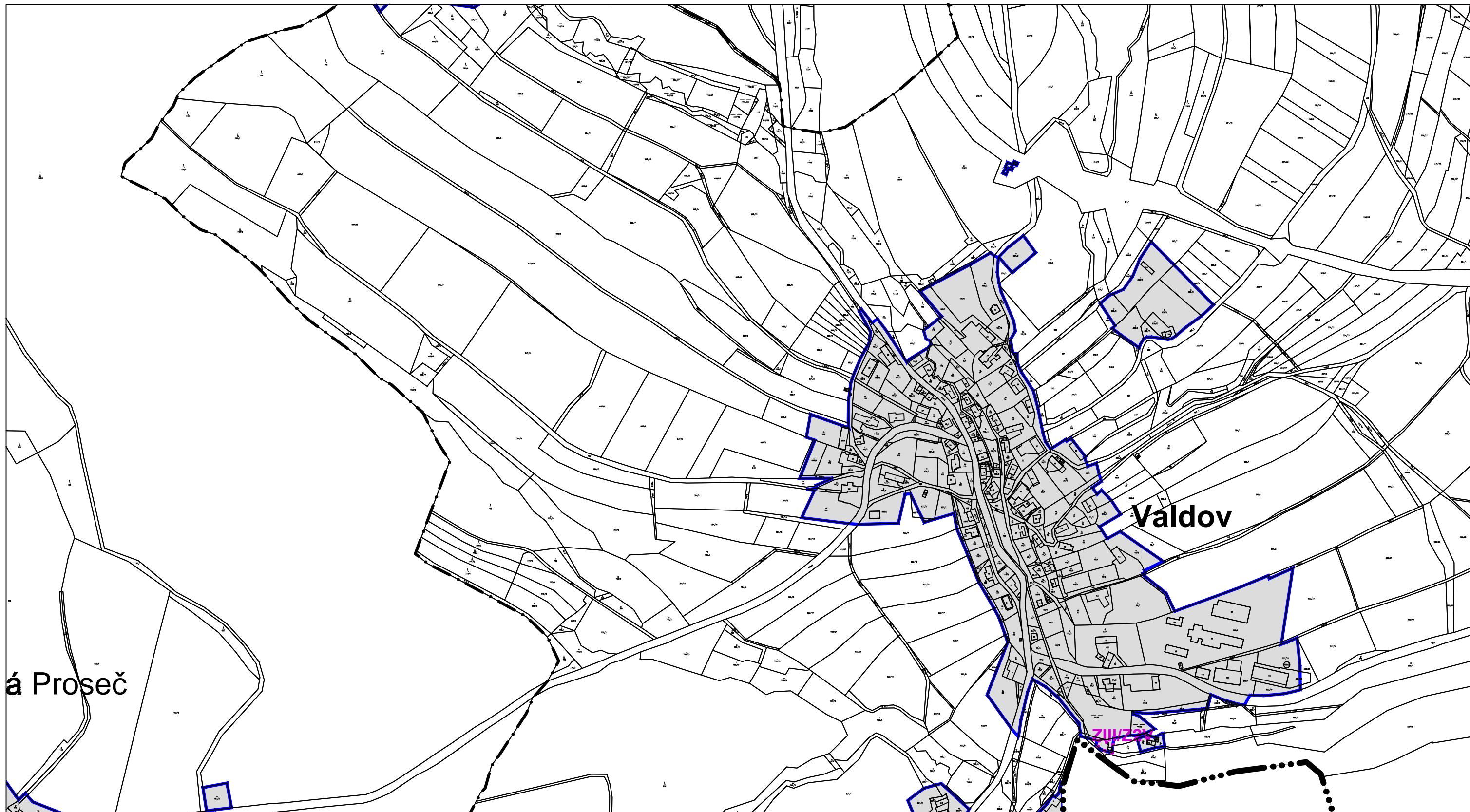
-  ZIII/Z4NP
-  Hranice zastavitelných ploch

M 1 : 5 000

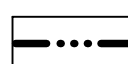





Změna č. 3 ÚP Nová Paka

I.2.a VÝKRES ZÁKLADNÍHO ČLENĚNÍ ÚZEMÍ - výřez 13



Prvky mapového podkladu

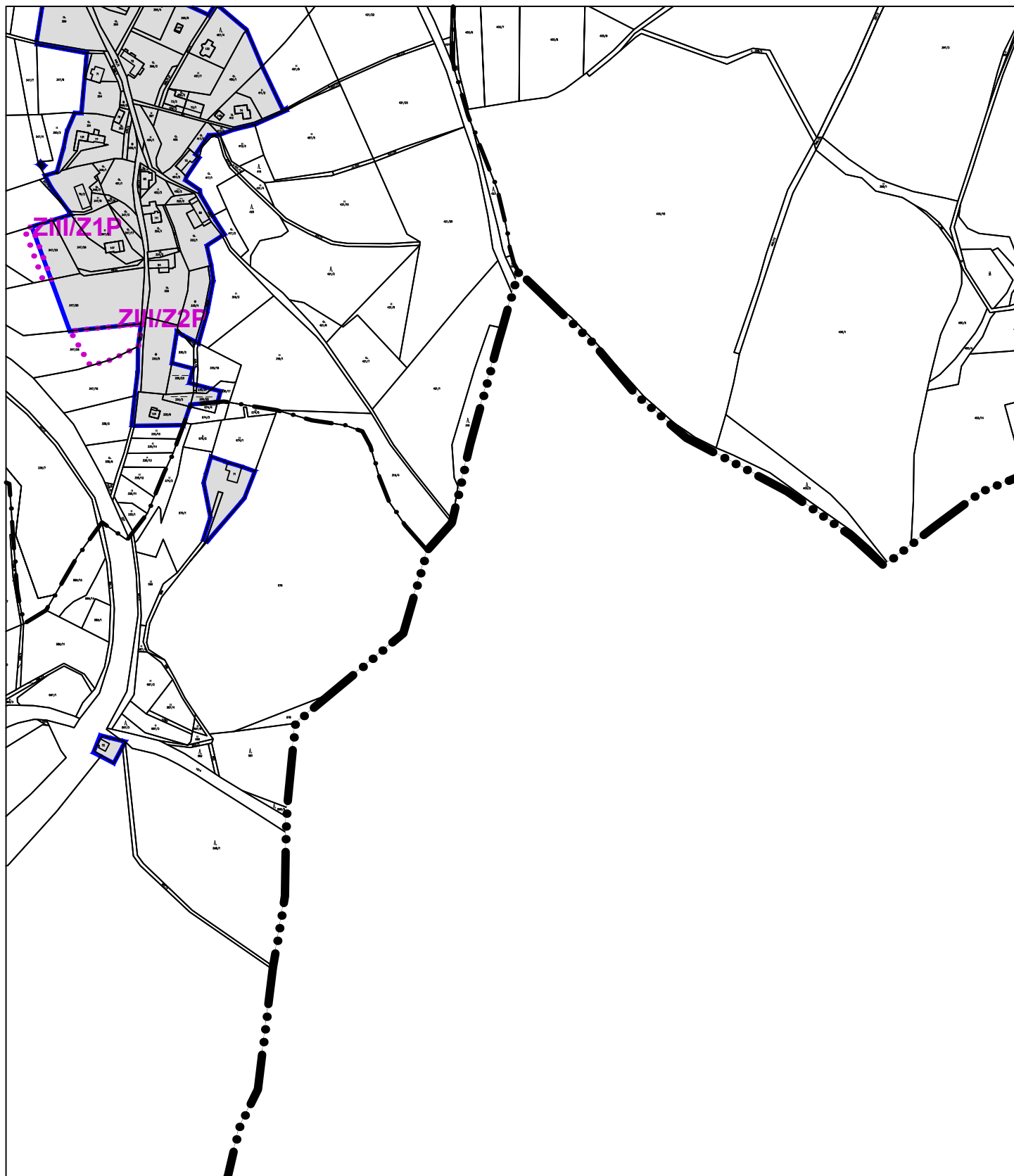
-  Hranice řešeného území
-  Hranice zastavěného území obce k 09. 2022
-  Hranice pozemku
-  Hranice katastrálních území

Plochy změn

-  ZIII/Z4NP Hranice zastavitelných ploch

M 1 : 5 000





#### Prvky mapového podkladu



Hranice řešeného území

Hranice zastavěného  
území obce k 09. 2022

Hranice pozemku

Hranice katastrálních území

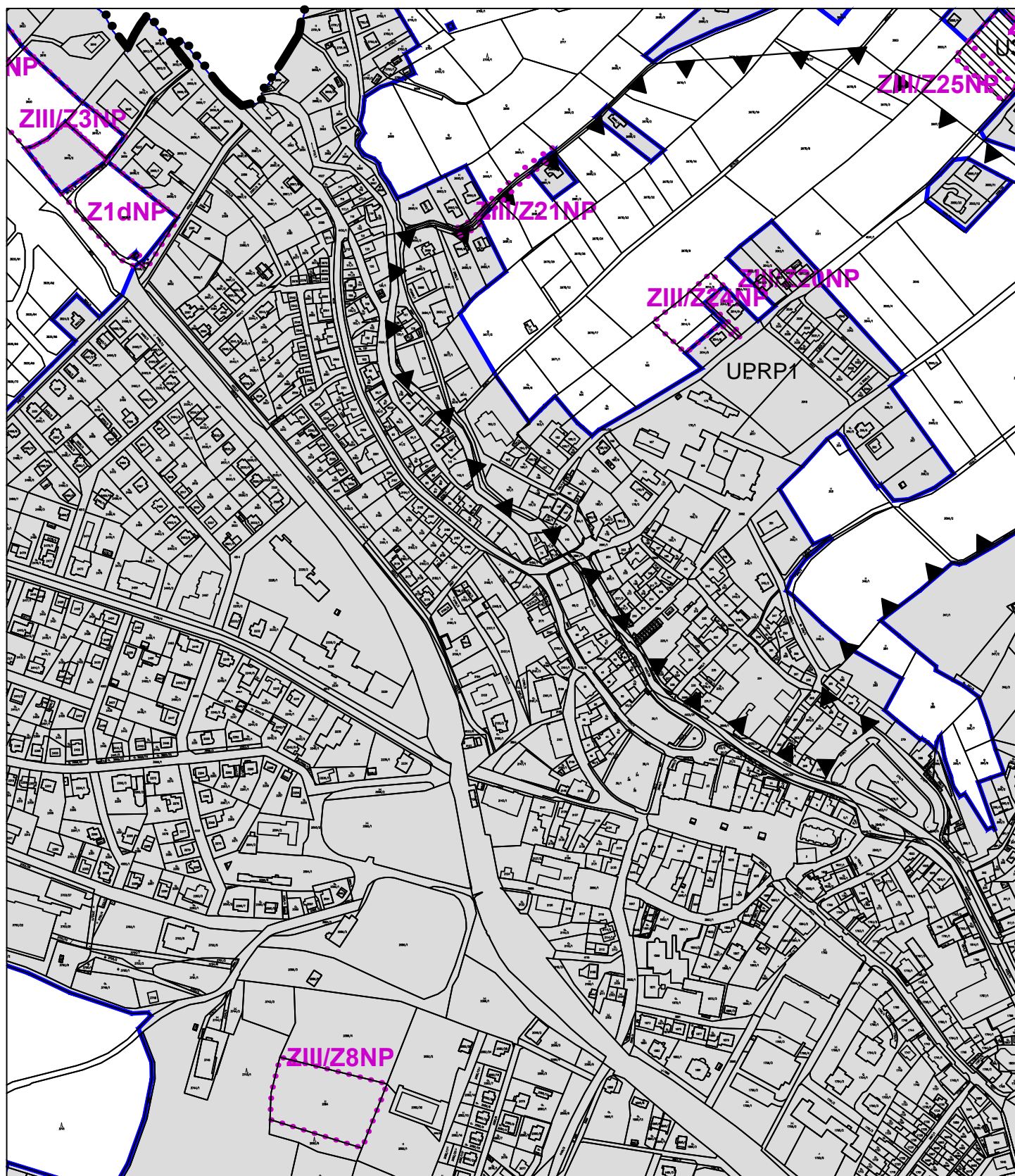
#### Plochy změn



Hranice zastavitelných ploch

M 1 : 5 000

Změna č. 3 ÚP Nová Paka  
I.2.a VÝKRES ZÁKLADNÍHO ČLENĚNÍ ÚZEMÍ - výřez 15



#### Prvky mapového podkladu



Hranice řešeného území

Hranice zastavěného  
území obce k 09. 2022

Hranice pozemku

Hranice katastrálních území

#### Plochy změn



Hranice zastavitelných ploch



Území s prvky regulačního  
plánu - "Podklášteří"

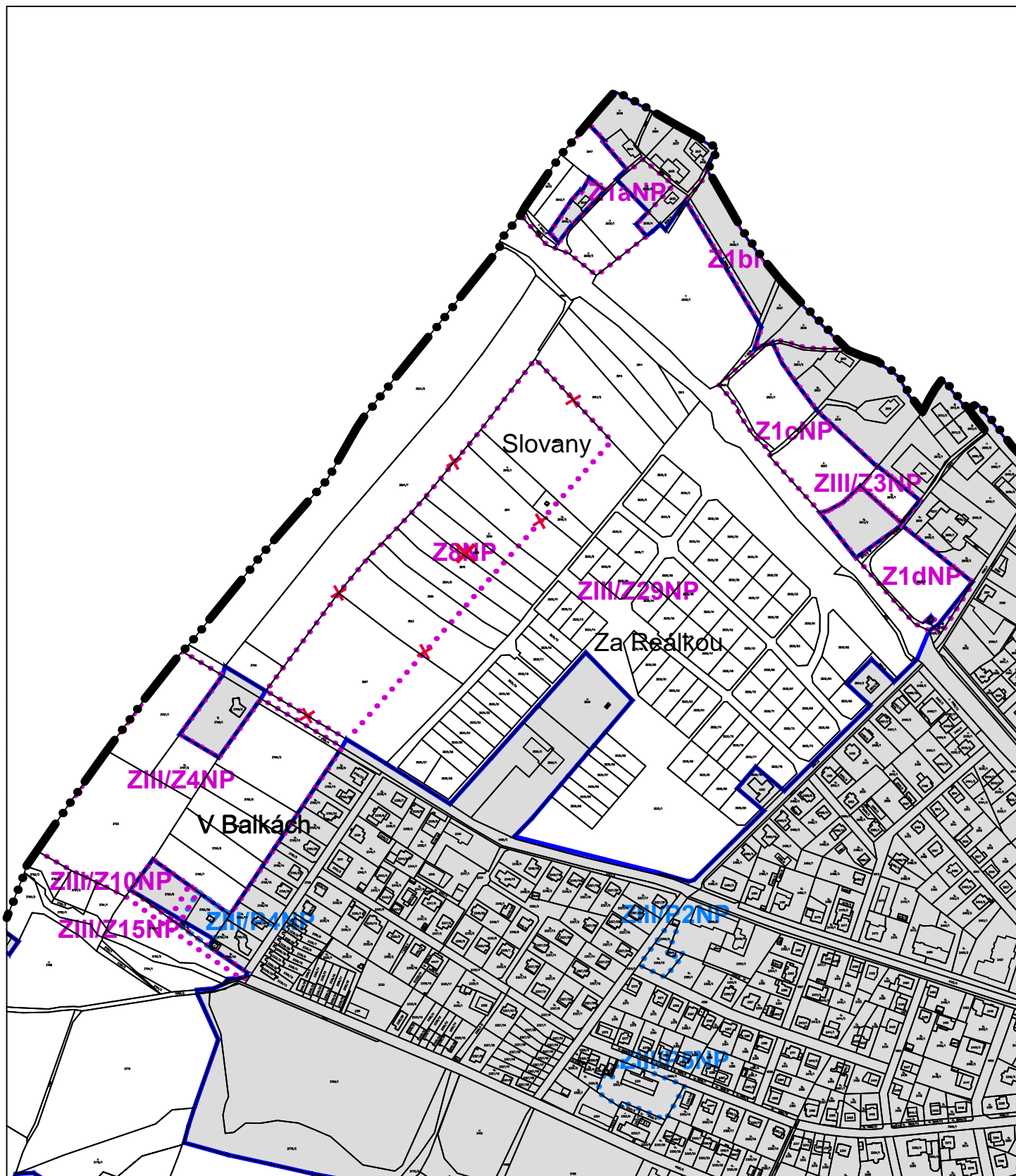
Plocha pro zpracování  
územní studie

M 1 : 5 000

Změna č. 3 ÚP Nová Paka

I.2.a VÝKRES ZÁKLADNÍHO ČLENĚNÍ ÚZEMÍ - výřez 18



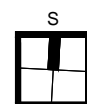


#### Prvky mapového podkladu

	Hranice řešeného území
	Hranice zastavěného území obce k 09. 2022
	Hranice pozemku

#### Plochy změn

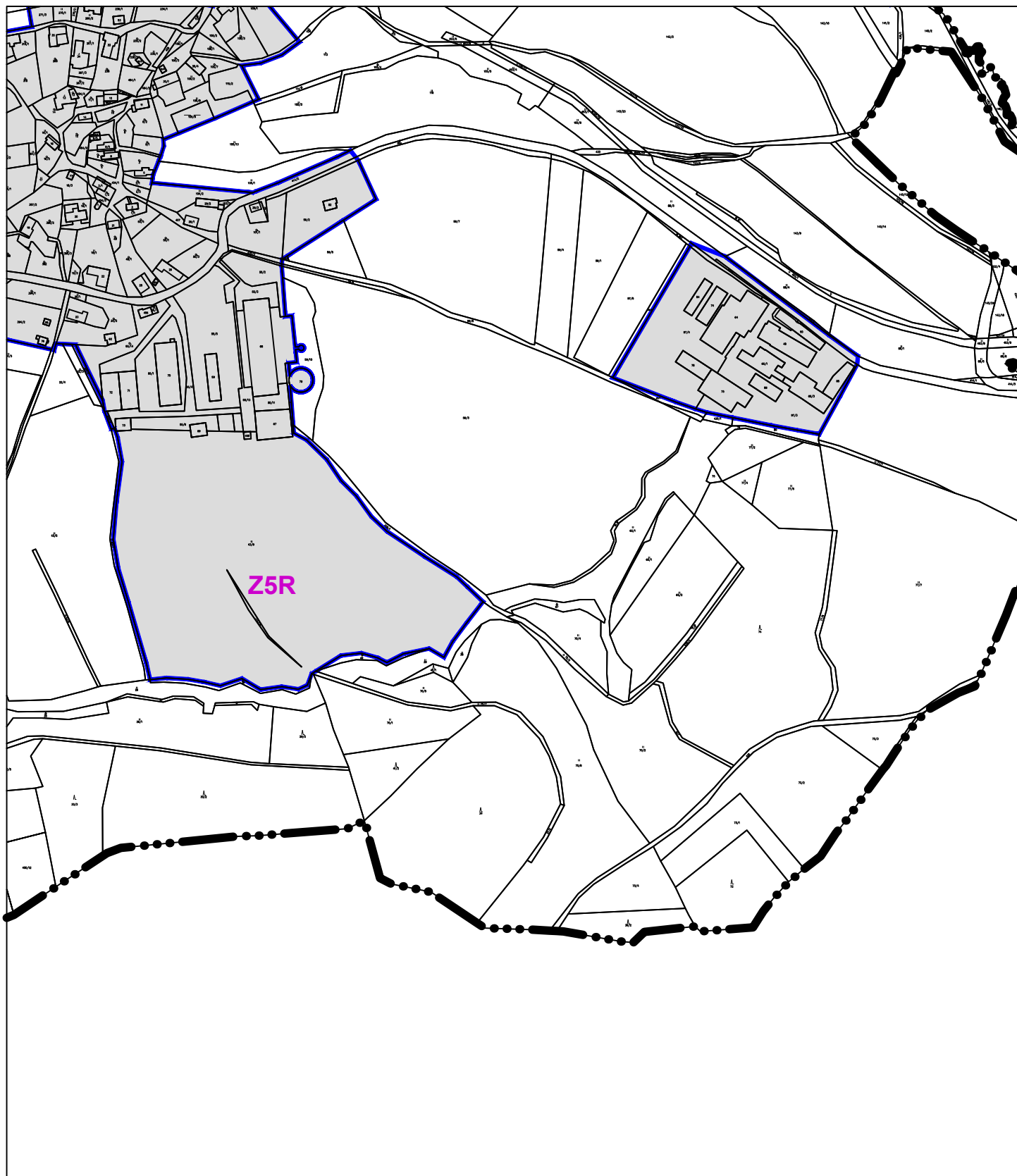
	ZIII/Z4NP	Hranice zastavitelných ploch
	ZIII/P4NP	Hranice ploch přestavby
	Z8NP	Zrušení plochy - návrat do ZPF



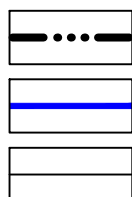
Změna č. 3 ÚP Nová Paka

M 1 : 5 000

I.2.a VÝKRES ZÁKLADNÍHO ČLENĚNÍ ÚZEMÍ - výřez 19



#### Prvky mapového podkladu



Hranice řešeného území

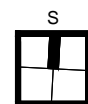
Hranice zastavěného  
území obce k 09. 2022

Hranice pozemku

#### Plochy změn

ZIII/Z4NP

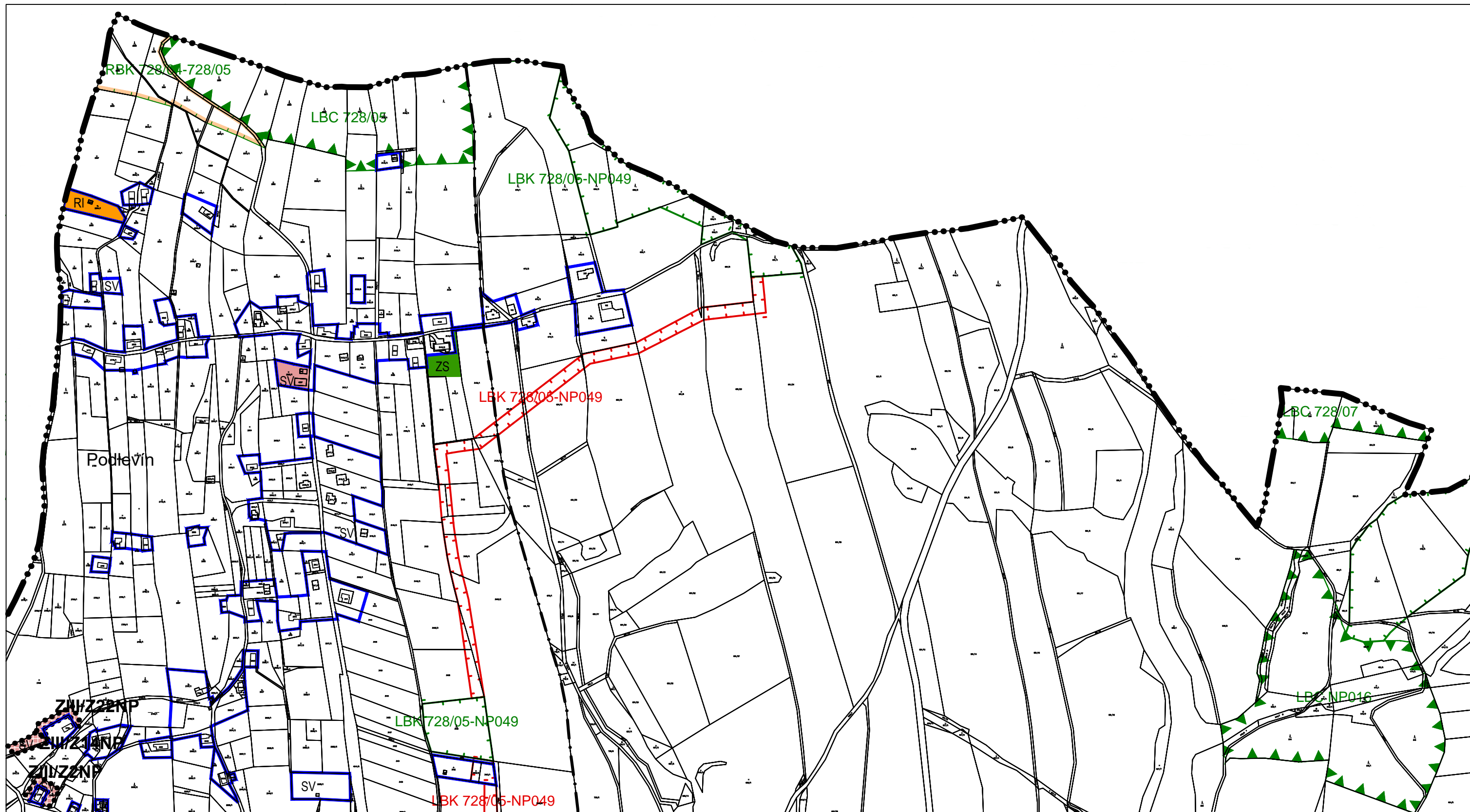
Index zastavitelné plochy



M 1 : 5 000

Změna č. 3 ÚP Nová Paka  
I.2.a VÝKRES ZÁKLADNÍHO ČLENĚNÍ ÚZEMÍ - výřez 20





#### Prvky mapového podkladu

	Hranice řešeného území
	Hranice zastavěného území obce k 09. 2022
	Hranice pozemku
	Hranice katastrálních území

#### Plochy s RZV - stav

	RI	PLOCHY REKREACE plochy staveb pro rodinnou rekreaci
	SV	PLOCHY SMÍŠENÉ OBYTNÉ venkovské
	ZS	PLOCHY ZELENĚ zeleň soukromá a vyhrazená

#### Plochy změn

	ZIII/Z4NP	Hranice zastavitelných ploch
--	-----------	------------------------------

#### Plochy s RZV - návrh

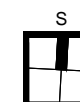
	RI	PLOCHY REKREACE plochy staveb pro rodinnou rekreaci
	SV	PLOCHY SMÍŠENÉ OBYTNÉ venkovské

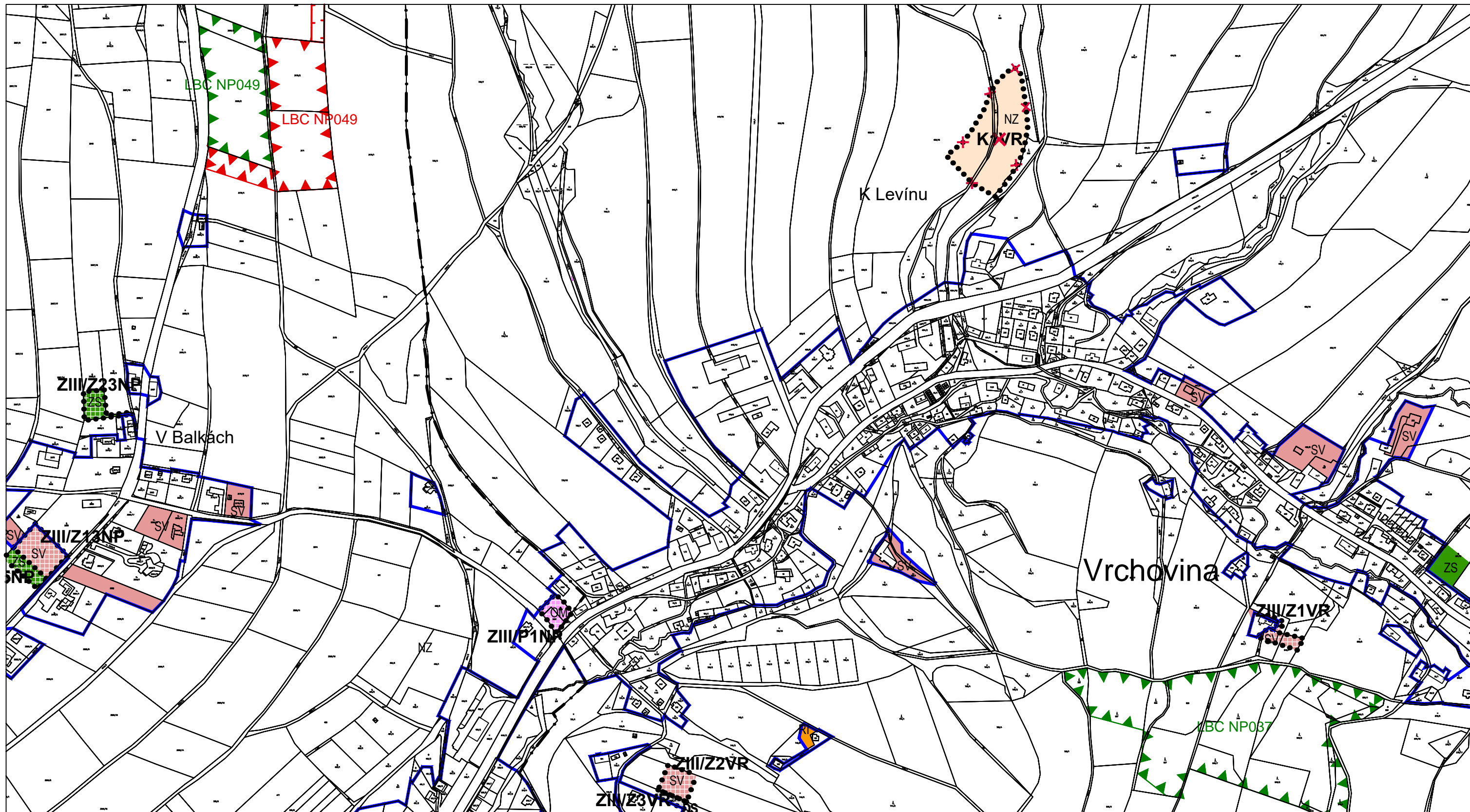
#### Skladebné části ÚSES

	Regionální biokoridor funkční / nefunkční
	Lokální biokoridor funkční / nefunkční
	Lokální biocentrum funkční / nefunkční

M 1 : 5 000

Změna č. 3 ÚP Nová Paka  
I.2.b HLAVNÍ VÝKRES - výřez 01





#### Prvky mapového podkladu

	Hranice zastavěného území obce k 09. 2022
	Hranice pozemku
	Hranice katastrálních území

#### Plochy změn

	ZIII/Z4NP	Hranice zastavitelných ploch
	ZIII/P1NP	Hranice ploch přestavby
	ZIII/K1NP	Hranice ploch změn v krajině
	ZNP	Zrušení plochy - návrat do ZPF

#### Plochy s RZV - návrh

	SV	PLOCHY SMÍŠENÉ OBYTNÉ venkovské
	OM	PLOCHY OBČANSKÉHO VYBAVENÍ komerční zařízení malá a střední
	DS	PLOCHY DOPRAVNÍ INFRASTRUKTURY silniční
	ZS	PLOCHY ZELENĚ zeleň soukromá a vyhrazená

#### Plochy s RZV - stav

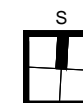
	RI	PLOCHY REKREACE plochy staveb pro rodinnou rekreaci
	ZS	PLOCHY ZELENĚ zeleň soukromá a vyhrazená
	SV	PLOCHY SMÍŠENÉ OBYTNÉ venkovské
	NZ	PLOCHY ZEMĚDĚLSKÉ plochy zemědělské

#### Skladebné části ÚSES

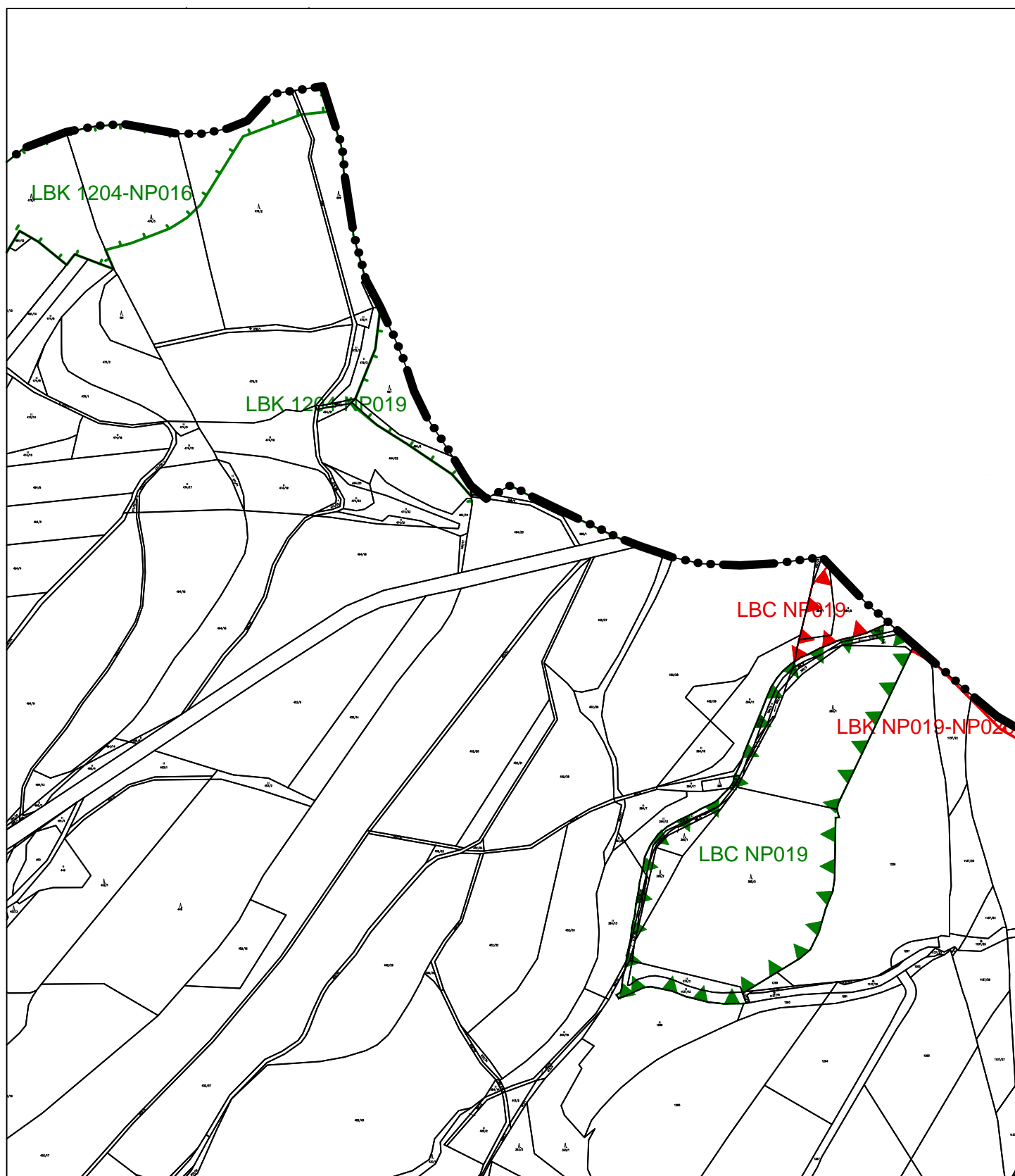
	Lokální biokoridor funkční / nefunkční
	Lokální biocentrum funkční / nefunkční

M 1 : 5 000

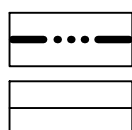
Změna č. 3 ÚP Nová Paka  
I.2.b HLAVNÍ VÝKRES - výřez 02







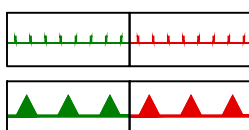
#### Prvky mapového podkladu



Hranice řešeného území

Hranice pozemku

#### Skladebné části ÚSES

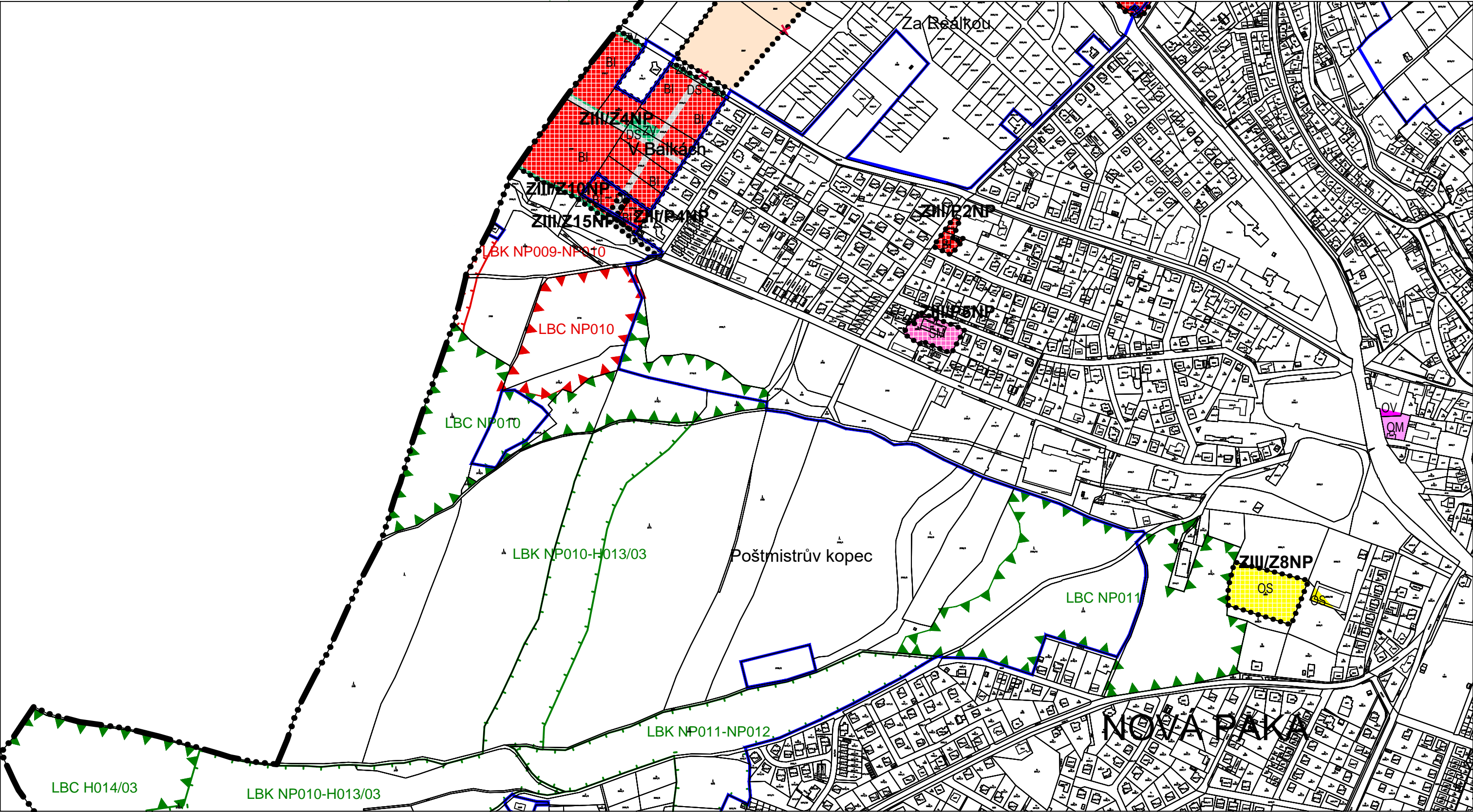


Lokální biokoridor  
funkční / nefunkční

Lokální biocentrum  
funkční / nefunkční

M 1 : 5 000

Změna č. 3 ÚP Nová Paka  
I.2.b HLAVNÍ VÝKRES - výřez 03



Prvky mapového podkladu

- Hranice řešeného území
- Hranice zastavěného území obce k 09. 2022
- Hranice pozemku

Plochy změn

- ZIII/Z4NP Hranice zastavitelných ploch
- ZIII/P1NP Hranice ploch přestavby
- ZNP Zrušení plochy - návrat do ZPF

Plochy s RZV - stav

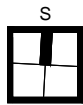
- OV PLOCHY OBČANSKÉHO VYBAVENÍ veřejná infrastruktura
- OM PLOCHY OBČANSKÉHO VYBAVENÍ komerční zařízení malá a střední
- OS PLOCHY OBČANSKÉHO VYBAVENÍ tělovýchovná a sportovní zařízení
- NZ PLOCHY ZEMĚDĚLSKÉ plochy zemědělské

Plochy s RZV - návrh

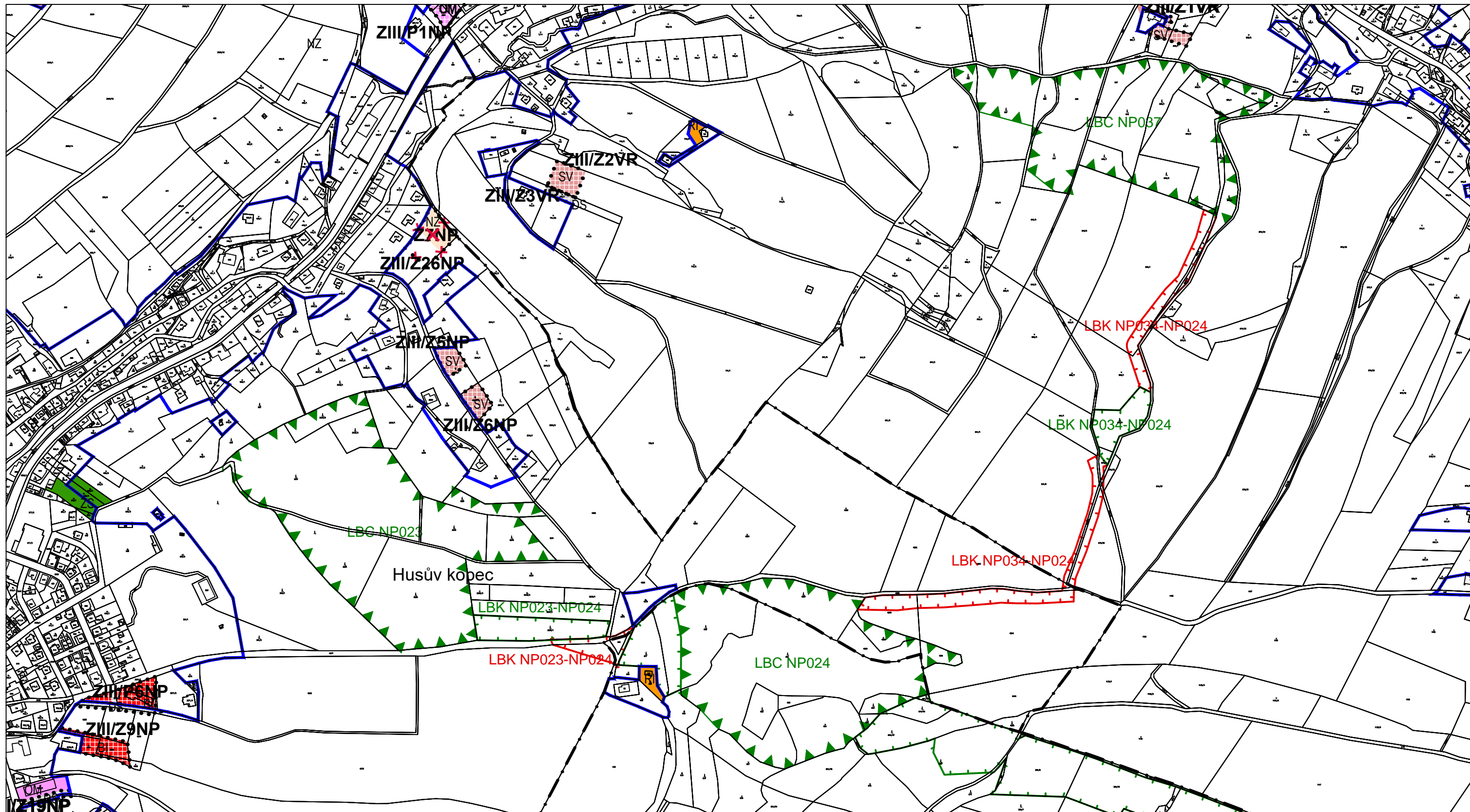
- B PLOCHY BYDLENÍ bydlení v rodinných domech - městské a příměstské
- SM PLOCHY SMÍŠENÉ OBYTNÉ městské
- OS PLOCHY OBČANSKÉHO VYBAVENÍ tělovýchovná a sportovní zařízení
- DS PLOCHY DOPRAVNÍ INFRASTRUKTURY silniční
- ZV PLOCHY VEŘEJNÝCH PROSTRANSTVÍ veřejná zeleň

Skladebné části ÚSES

- Lokální biokoridor funkční / nefunkční
- Lokální biocentrum funkční / nefunkční







#### Prvky mapového podkladu

	Hranice zastavěného území obce k 09. 2022
	Hranice pozemku
	Hranice katastrálních území

#### Plochy změn

	ZIII/Z4NP	Hranice zastavitelných ploch
	ZIII/P1NP	Hranice ploch přestavby
	ZNP	Zrušení plochy - návrat do ZPF

#### Plochy s RZV - stav

	RI	PLOCHY REKREACE plochy staveb pro rodinnou rekreaci
	OM	PLOCHY OBČANSKÉHO VYBAVENÍ komerční zařízení malá a střední
	ZS	PLOCHY ZELENĚ zeleň soukromá a vyhrazená
	NZ	PLOCHY ZEMĚDĚLSKÉ plochy zemědělské

#### Plochy s RZV - návrh

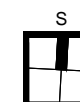
	BP	PLOCHY BYDLENÍ bydlení v rodinných domech - městské a příměstské
	SV	PLOCHY SMÍŠENÉ OBYTNÉ venkovské
	DS	PLOCHY DOPRAVNÍ INFRASTRUKTURY silniční

#### Skladebné části ÚSES

	Lokální biokoridor funkční / nefunkční
	Lokální biocentrum funkční / nefunkční

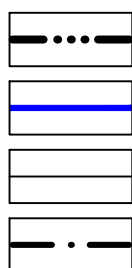
M 1 : 5 000

Změna č. 3 ÚP Nová Paka  
1.2.b HLAVNÍ VÝKRES - výřez 05





#### Prvky mapového podkladu



- Hranice řešeného území
- Hranice zastavěného území obce k 09. 2022
- Hranice pozemku
- Hranice katastrálních území

#### Plochy změn



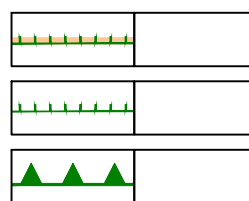
- Hranice zastavitelných ploch

#### Plochy s RZV - návrh



- PLOCHY OBČANSKÉHO VYBAVENÍ komerční zařízení malá a střední

#### Skladebné části ÚSES

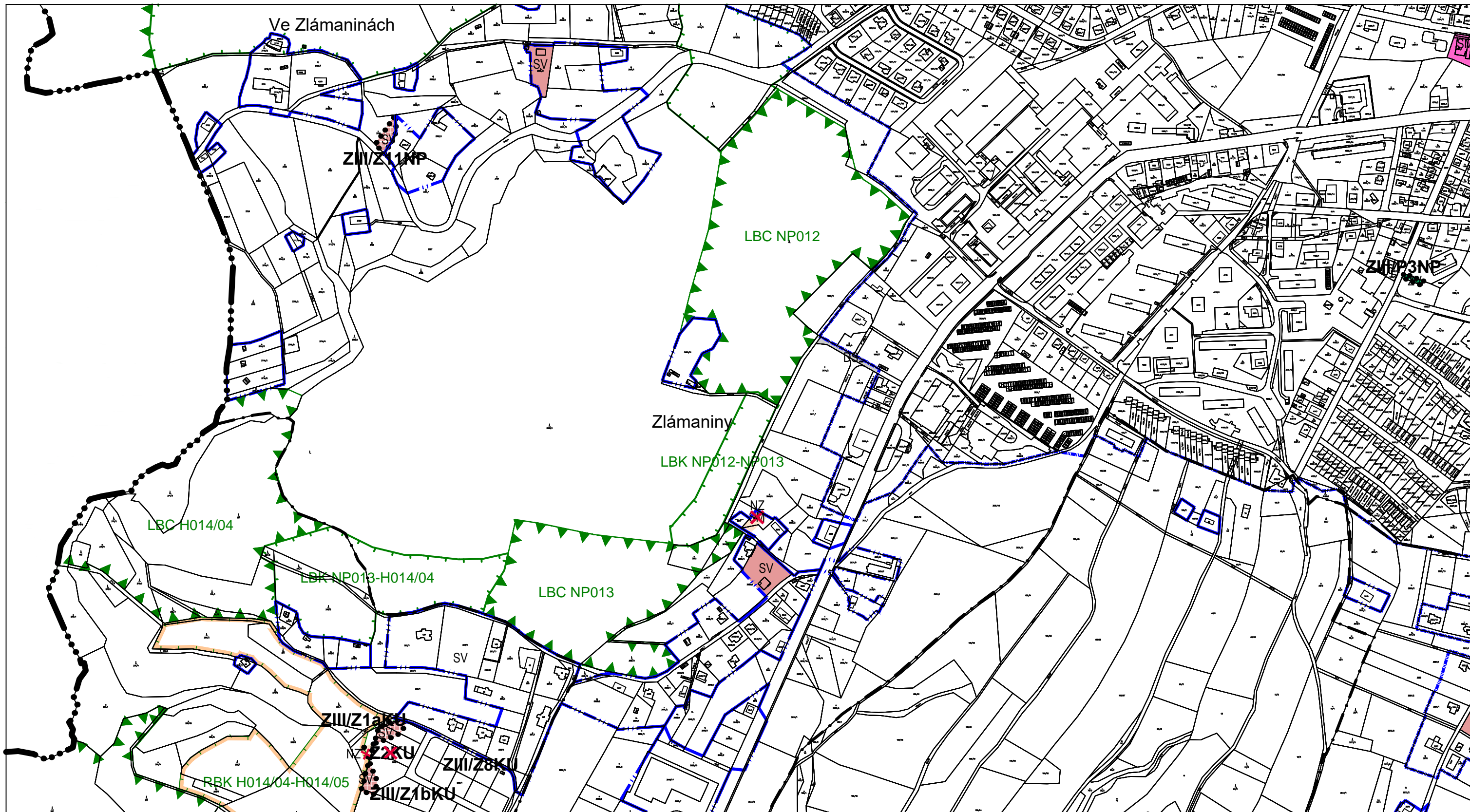


- Regionální biokoridor funkční / nefunkční
- Lokální biokoridor funkční / nefunkční
- Lokální biocentrum funkční / nefunkční

M 1 : 5 000

Změna č. 3 ÚP Nová Paka  
I.2.b HLAVNÍ VÝKRES - výřez 06





#### Prvky mapového podkladu

	Hranice řešeného území
	Hranice zastavěného území obce k 09. 2022
	Hranice pozemku
	Hranice katastrálních území

#### Plochy změn

	ZIII/Z4NP	Hranice zastavitelných ploch
	ZIII/P1NP	Hranice ploch přestavby
	ZNP	Zrušení plochy - návrat do ZPF

#### Plochy s RZV - stav

	DS	PLOCHY DOPRAVNÍ INFRASTRUKTURY silniční
	SV	PLOCHY SMÍŠENÉ OBYTNÉ venkovské
	SM	PLOCHY SMÍŠENÉ OBYTNÉ městské
	NZ	PLOCHY ZEMĚDĚLSKÉ plochy zemědělské

#### Plochy s RZV - návrh

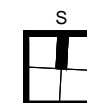
	SV	PLOCHY SMÍŠENÉ OBYTNÉ venkovské
	NZ	PLOCHY VEŘEJNÝCH PROSTRANSTVÍ veřejná zeleň

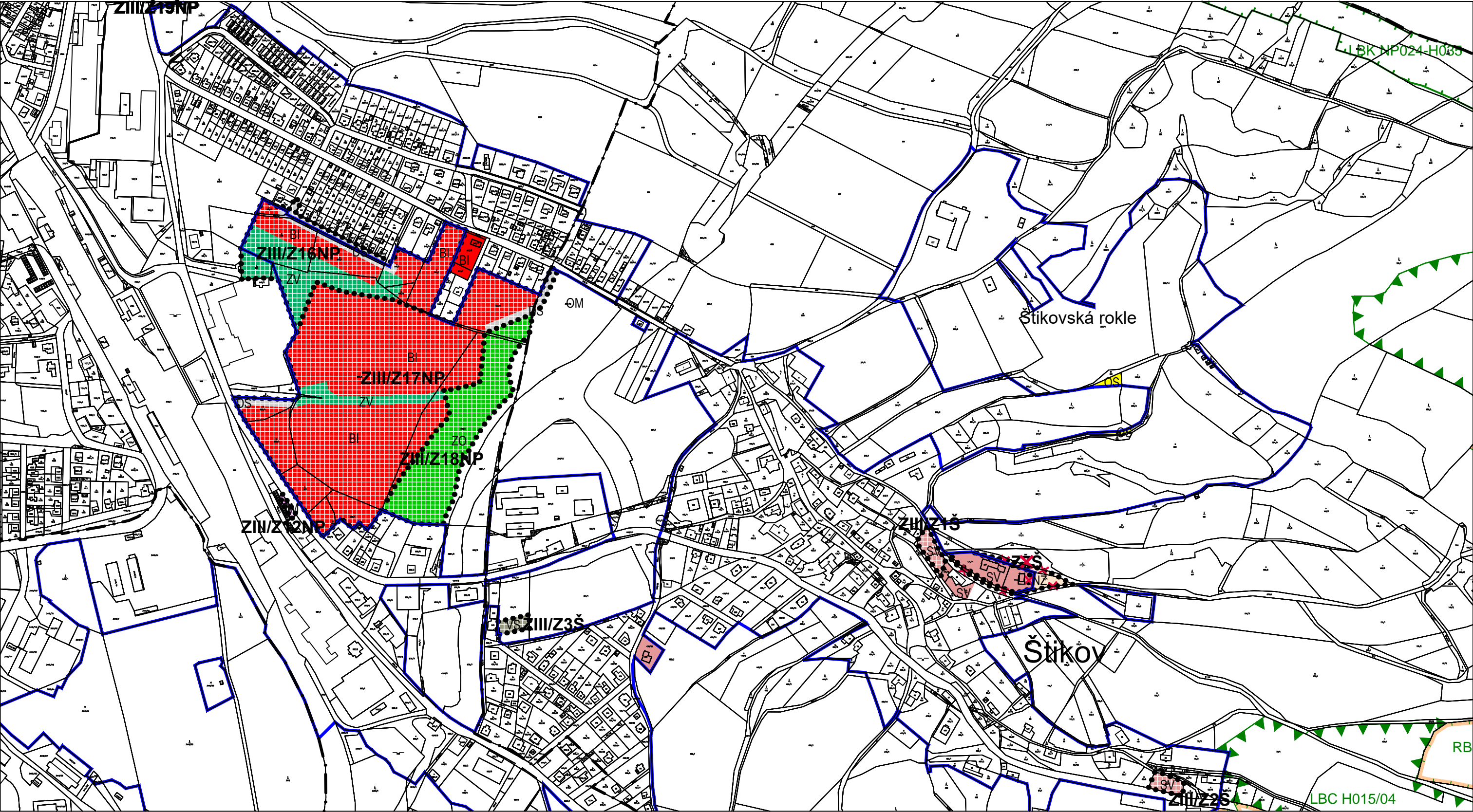
#### Skladebné části ÚSES

	Regionální biokoridor funkční / nefunkční
	Lokální biokoridor funkční / nefunkční
	Lokální biocentrum funkční / nefunkční

M 1 : 5 000

Změna č. 3 ÚP Nová Paka  
1.2.b HLAVNÍ VÝKRES - výřez 07





Prvky mapového podkladu

- Hranice zastavěného území obce k 09. 2022
- Hranice pozemku
- Hranice katastrálních území

Plochy změn

- ZIII/Z4NP Hranice zastavitelných ploch
- ZIII/P1NP Hranice ploch přestavby
- ZNP Zrušení plochy - návrat do ZPF

Plochy s RZV - stav

- SV PLOCHY SMÍŠENÉ OBYTNÉ venkovské

- BI PLOCHY BYDLENÍ bydlení v rodinných domech - městské a příměstské
- OS PLOCHY OBČANSKÉHO VYBAVENÍ tělovýchovná a sportovní zařízení
- NZ PLOCHY ZEMĚDĚLSKÉ plochy zemědělské

Plochy s RZV - návrh

- BI PLOCHY BYDLENÍ bydlení v rodinných domech - městské a příměstské

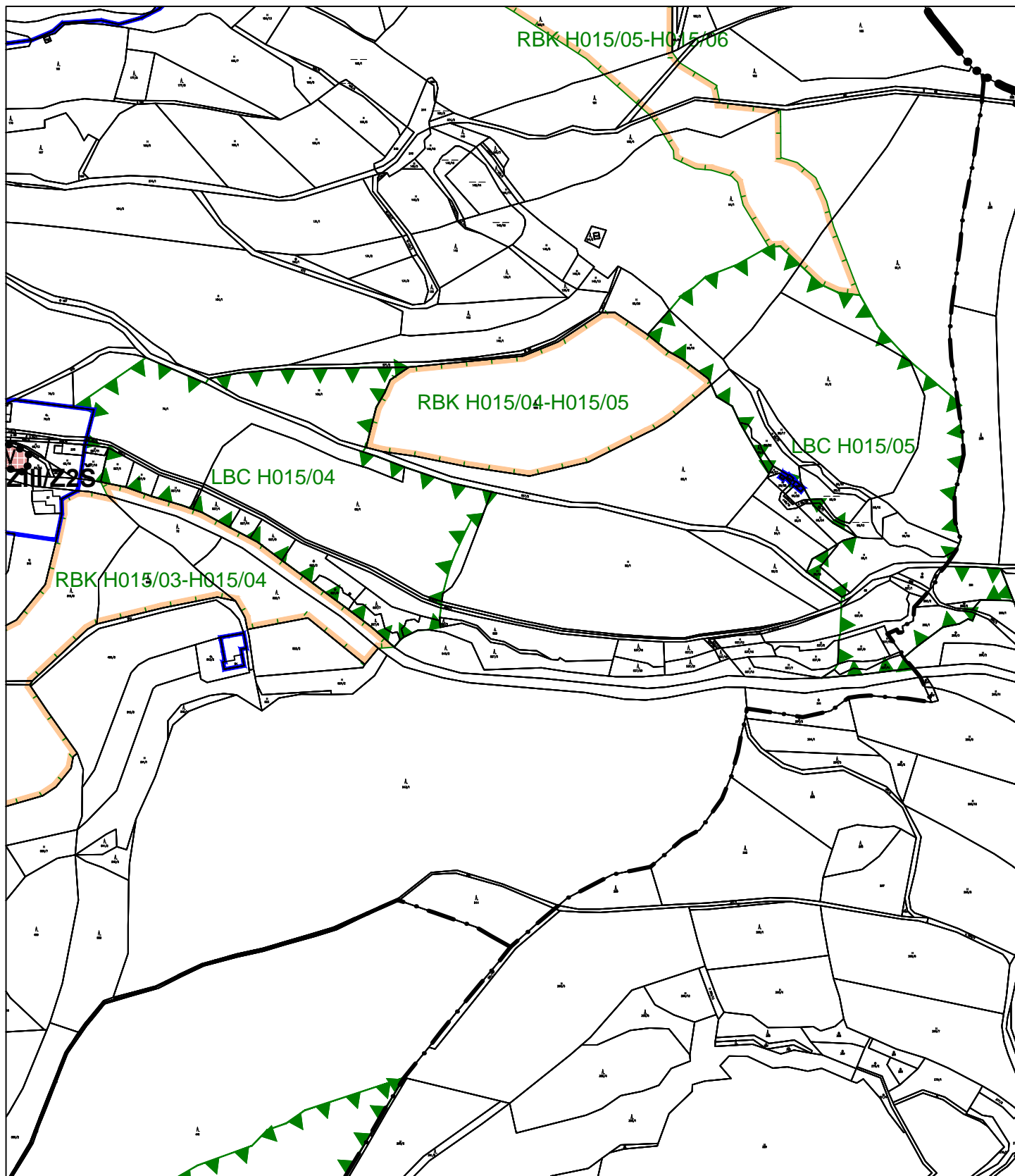
- SV PLOCHY SMÍŠENÉ OBYTNÉ venkovské
- VS PLOCHY SMÍŠENÉ VÝROBNÍ smíšené výrobní
- DS PLOCHY DOPRAVNÍ INFRASTRUKTURY silniční
- ZV PLOCHY VEŘEJNÝCH PROSTRANSTVÍ veřejná zeleň
- ZP PLOCHY ZELENĚ zeleň ochranná a izolační

Skladebné části ÚSES

- Regionální biokoridor funkční / nefunkční
- Lokální biokoridor funkční / nefunkční
- Lokální biocentrum funkční / nefunkční

M 1 : 5 000





#### Prvky mapového podkladu



Hranice řešeného území  
Hranice zastavěného území obce k 09. 2022  
Hranice pozemku  
Hranice katastrálních území

#### Plochy změn



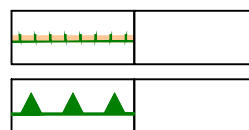
#### Plochy s RZV - návrh



Hranice zastavitelných ploch

PLOCHY SMÍŠENÉ OBYTNÉ venkovské

#### Skladebné části ÚSES



Regionální biokoridor  
funkční / nefunkční  
Lokální biocentrum  
funkční / nefunkční

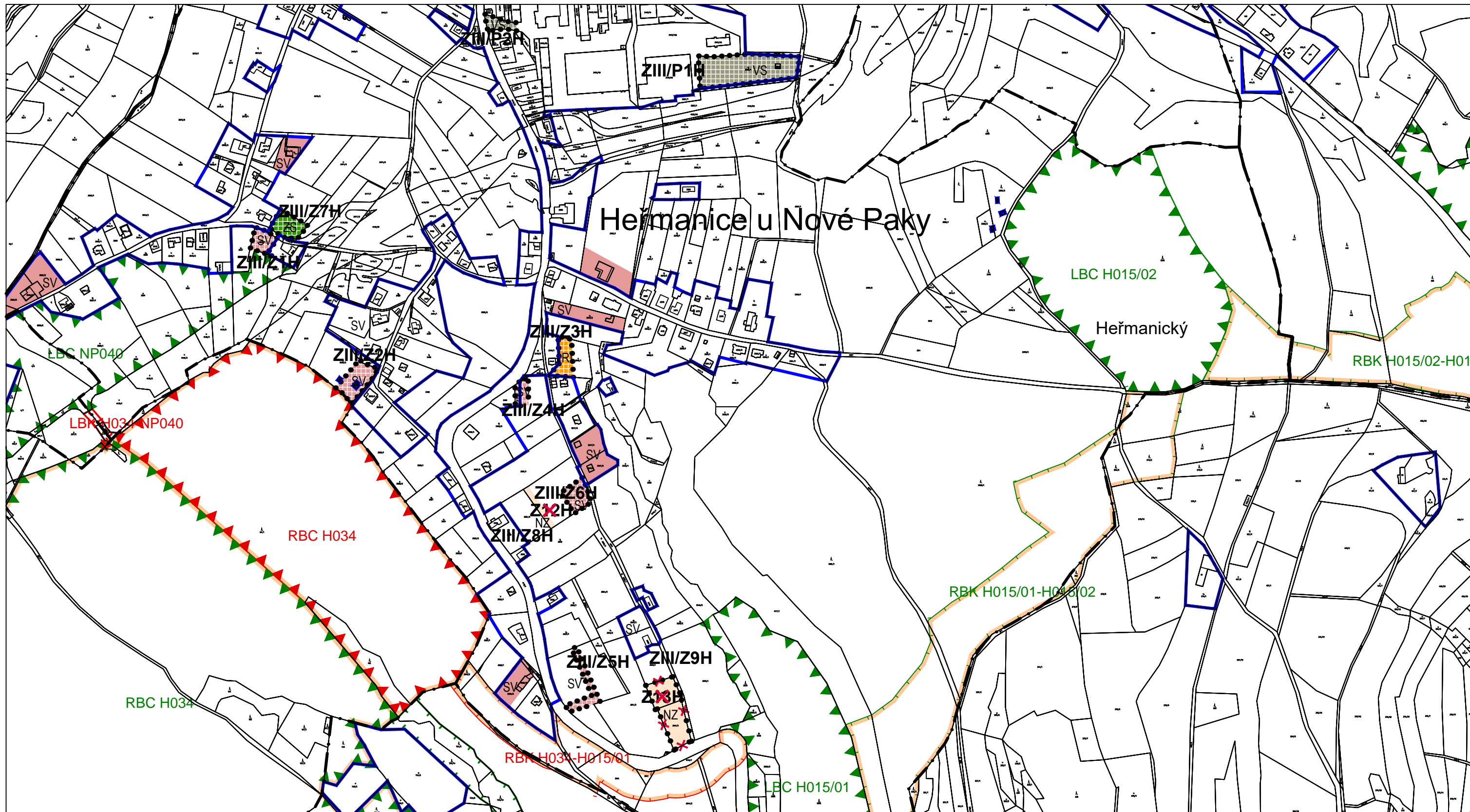


M 1 : 5 000

Změna č. 3 ÚP Nová Paka  
I.2.b HLAVNÍ VÝKRES - výřez 09







#### Prvky mapového podkladu

	Hranice zastavěného území obce k 09. 2022
	Hranice pozemku
	Hranice katastrálních území

#### Plochy změn

	ZIII/Z4NP	Hranice zastavitelných ploch
	ZNP	Zrušení plochy - návrat do ZPF

#### Plochy s RZV - návrh

	RI	PLOCHY REKREACE plochy staveb pro rodinnou rekreaci
	SV	PLOCHY SMÍŠENÉ OBYTNÉ venkovské
	VS	PLOCHY SMÍŠENÉ VÝROBNÍ
	VS	PLOCHY ZELENĚ zeleň soukromá a vyhrazená

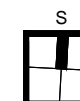
#### Skladebné části ÚSES

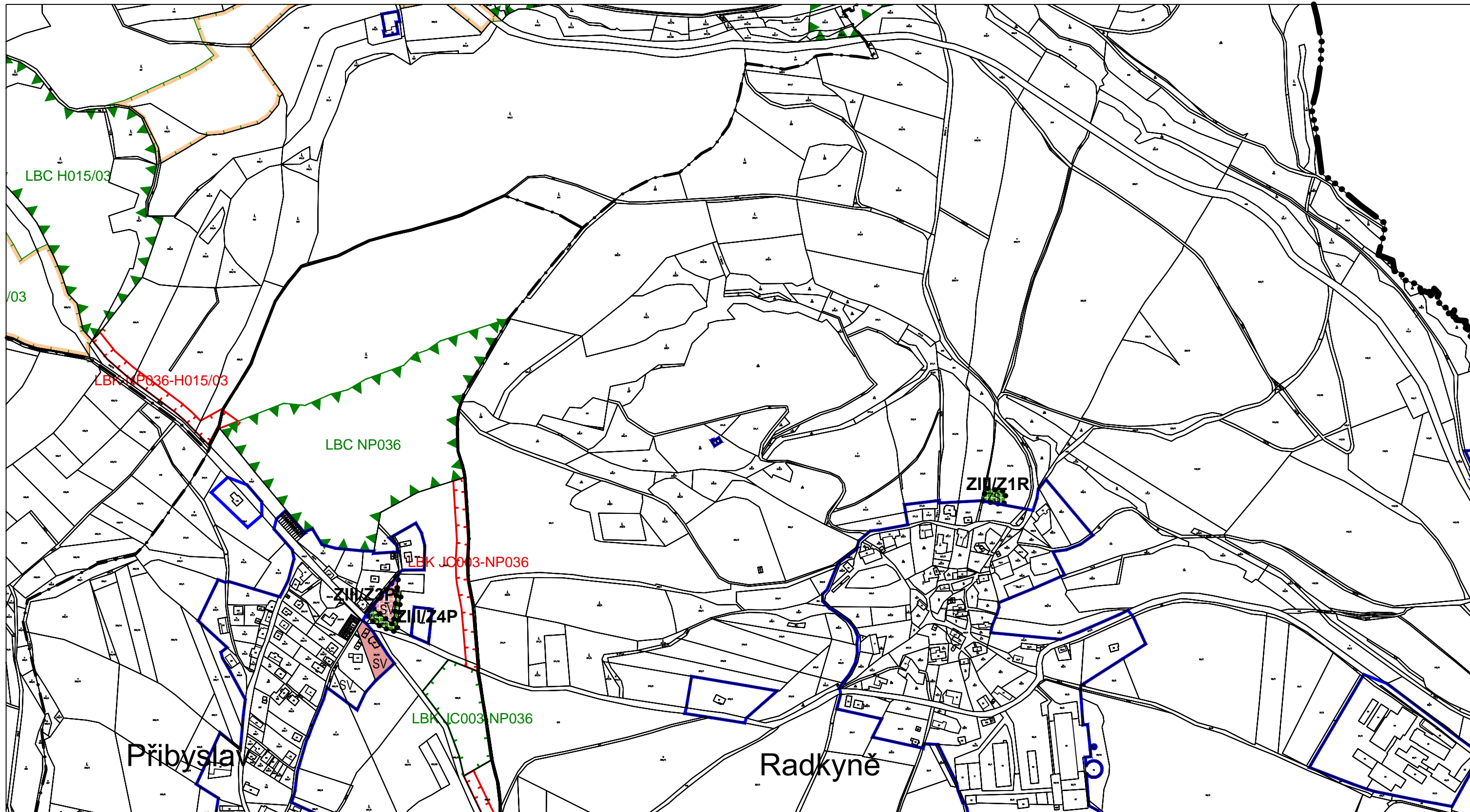
	Regionální biokoridor funkční / nefunkční
	Regionální biocentrum funkční / nefunkční
	Lokální biokoridor funkční / nefunkční
	Lokální biocentrum funkční / nefunkční

#### Plochy s RZV - stav

	ZS	PLOCHY ZELENĚ zeleň soukromá a vyhrazená
	NZ	PLOCHY ZEMĚDĚLSKÉ plochy zemědělské

M 1 : 5 000





#### Prvky mapového podkladu

	Hranice řešeného území
	Hranice zastavěného území obce k 09. 2022
	Hranice pozemku
	Hranice katastrálních území

#### Plochy změn

	Hranice zastavitelných ploch
<b>Plochy s RZV - stav</b>	
	PLOCHY SMÍŠENÉ OBYTNÉ venkovské

#### Skladebné části ÚSES

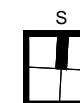
	Regionální biokoridor funkční / nefunkční
	Lokální biokoridor funkční / nefunkční
	Lokální biocentrum funkční / nefunkční

#### Plochy s RZV - návrh

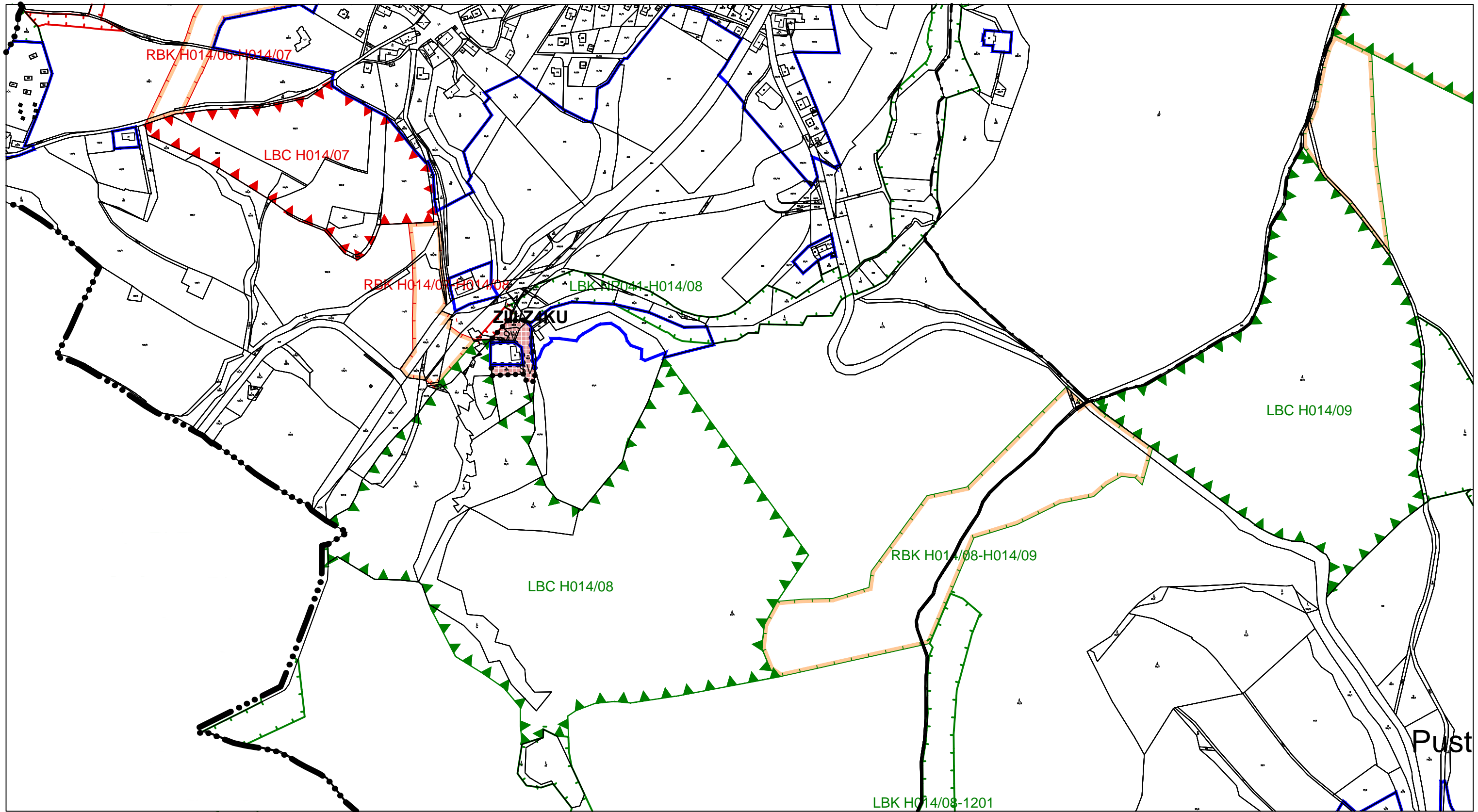
	PLOCHY ZELENĚ zeleň soukromá a vyhrazená
--	--

M 1 : 5 000

Změna č. 3 ÚP Nová Paka  
I.2.b HLAVNÍ VÝKRES - výřez 12







#### Prvky mapového podkladu

	Hranice řešeného území
	Hranice zastavěného území obce k 09. 2022
	Hranice pozemku
	Hranice katastrálních území

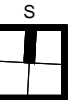
#### Plochy změn

	ZIII/Z4NP	Hranice zastavitelných ploch
	Plochy s RZV - návrh	
	PLOCHY SMÍŠENÉ OBYTNÉ venkovské	

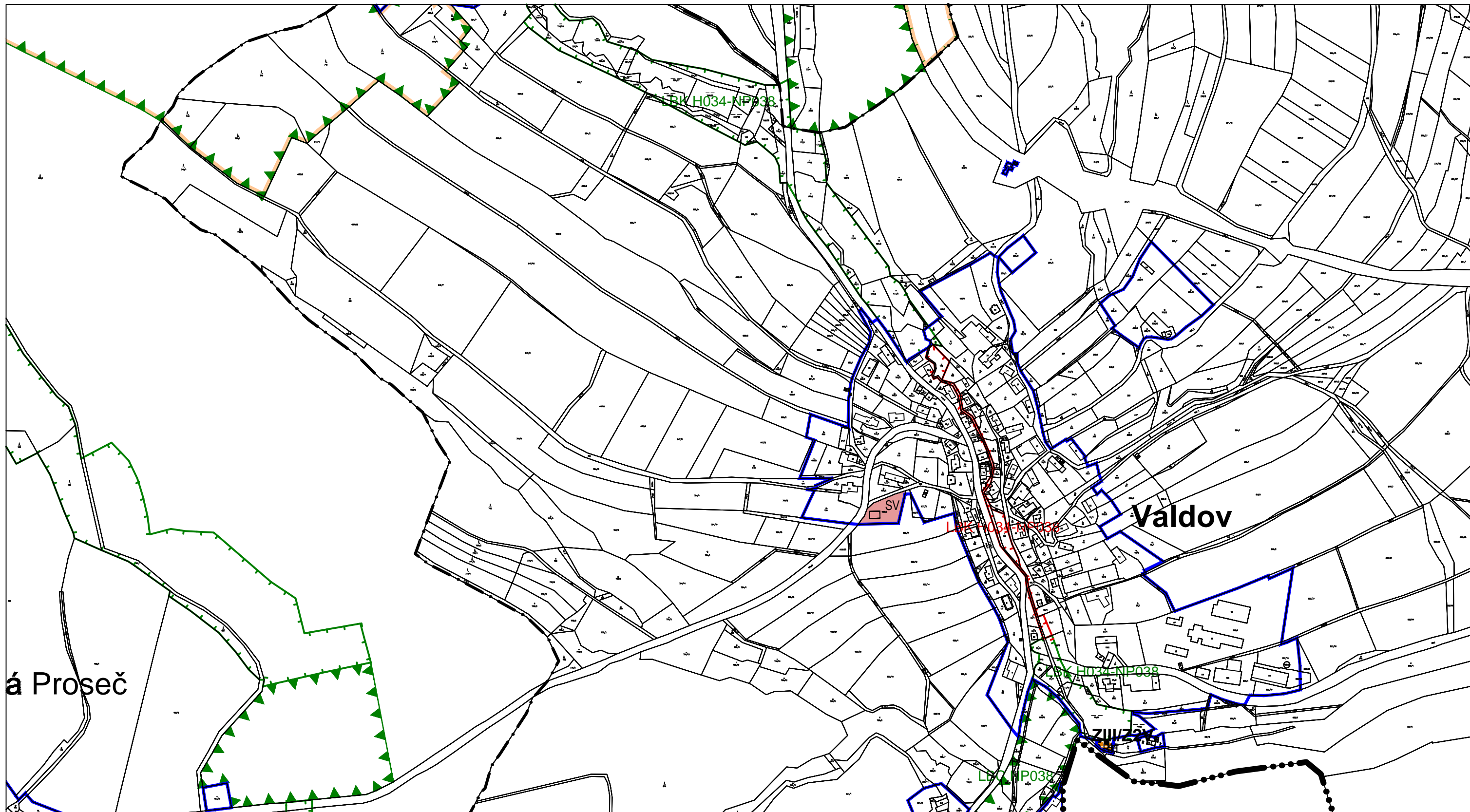
#### Skladebné části ÚSES

	Regionální biokoridor funkční / nefunkční
	Regionální biocentrum funkční / nefunkční
	Lokální biokoridor funkční / nefunkční
	Lokální biocentrum funkční / nefunkční

M 1 : 5 000



Změna č. 3 ÚP Nová Paka  
I.2.b HLAVNÍ VÝKRES - výřez 13



#### Prvky mapového podkladu

	Hranice řešeného území
	Hranice zastavěného území obce k 09. 2022
	Hranice pozemku
	Hranice katastrálních území

#### Plochy změn

	Hranice zastavitelných ploch
<b>Plochy s RZV - stav</b>	
	PLOCHY SMÍŠENÉ OBYTNÉ venkovské

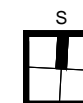
#### Plochy s RZV - návrh

	PLOCHY SMÍŠENÉ OBYTNÉ venkovské
	PLOCHY REKREACE plochy staveb pro hromadnou rekreaci

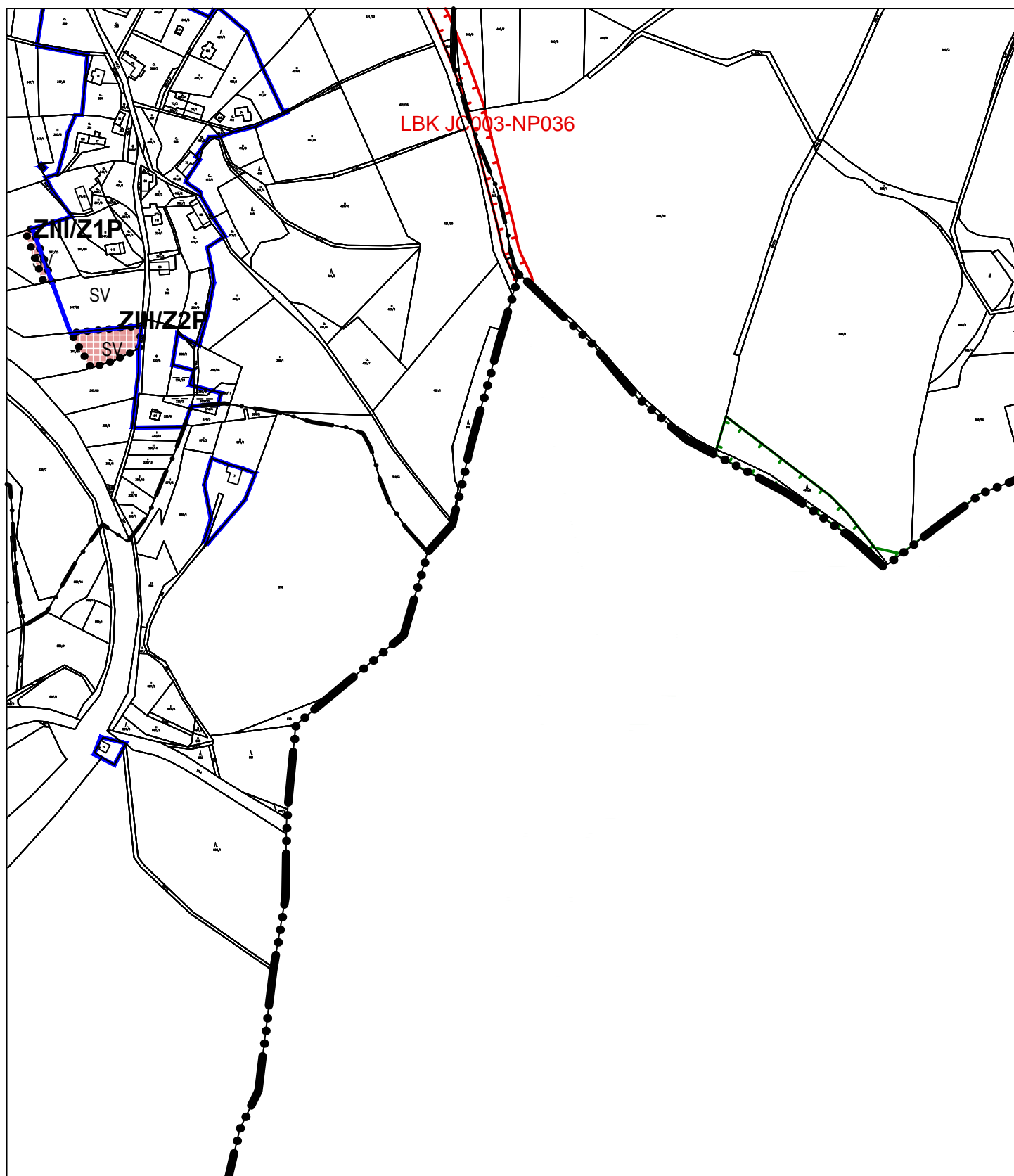
#### Skladebné části ÚSES

	Regionální biokoridor funkční / nefunkční
	Regionální biocentrum funkční / nefunkční
	Lokální biokoridor funkční / nefunkční
	Lokální biocentrum funkční / nefunkční

M 1 : 5 000







#### Prvky mapového podkladu



Hranice řešeného území  
Hranice zastavěného  
území obce k 09. 2022  
Hranice pozemku  
Hranice katastrálních  
území

#### Plochy změn



Hranice zastavitelných ploch

#### Plochy s RZV - návrh

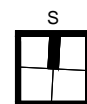


PLOCHY SMÍŠENÉ OBYTNÉ  
venkovské

#### Skladebné části ÚSES

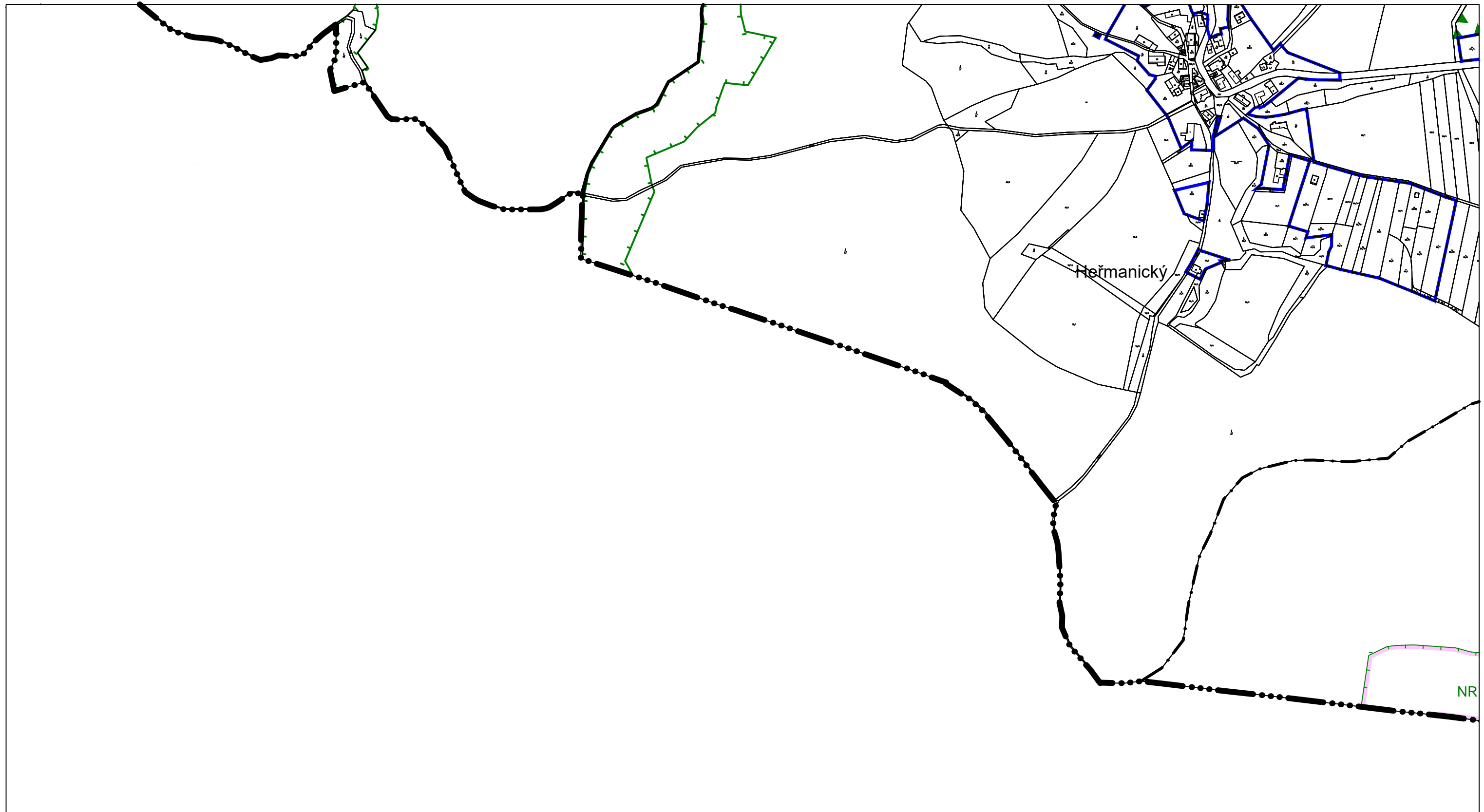


Lokální biokoridor  
funkční / nefunkční



M 1 : 5 000

Změna č. 3 ÚP Nová Paka  
I.2.b HLAVNÍ VÝKRES - výřez 15



#### Prvky mapového podkladu

	Hranice řešeného území
	Hranice zastavěného území obce k 09. 2022
	Hranice pozemku
	Hranice katastrálních území

#### Skladebné části ÚSES

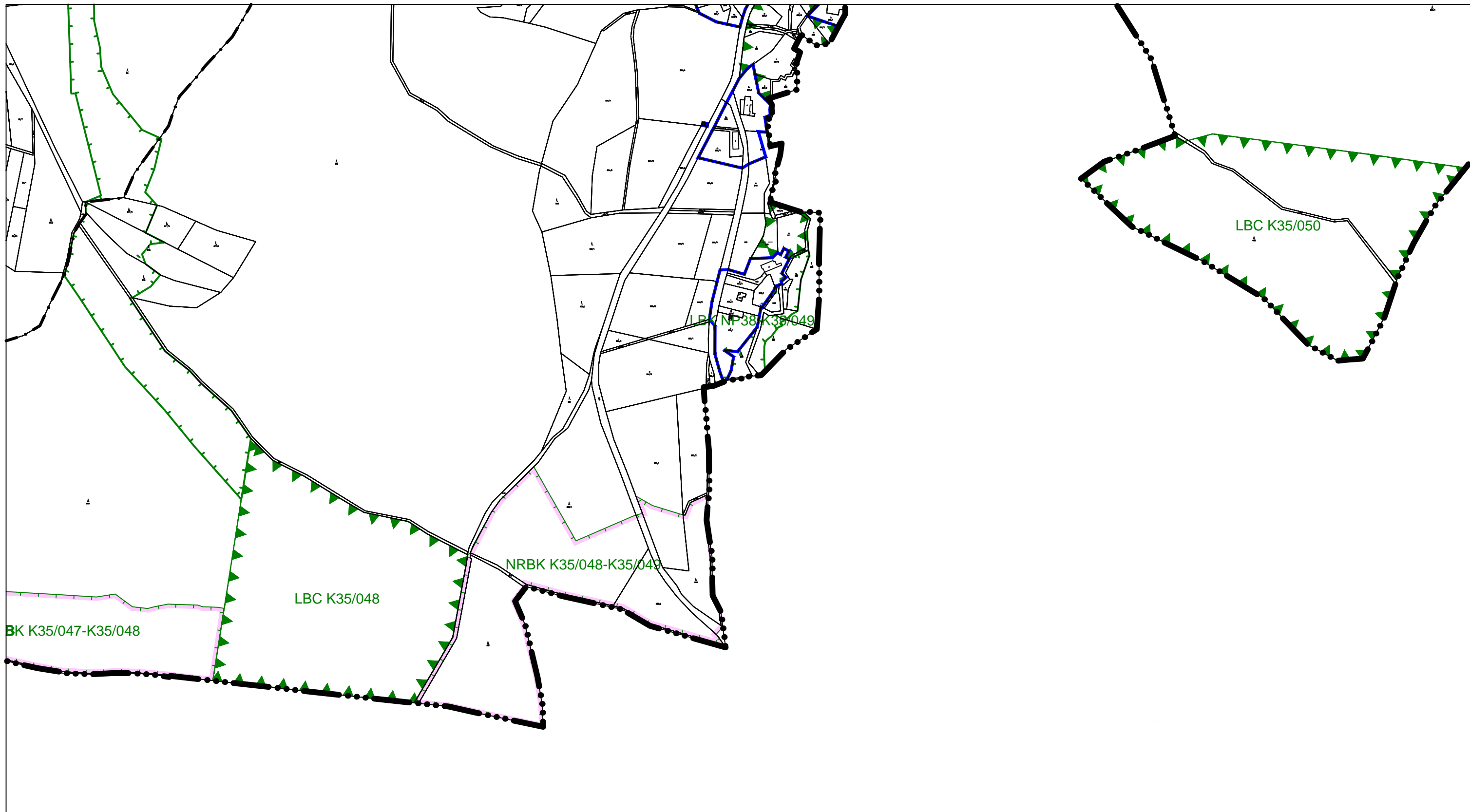
	Nadregionální biokoridor funkční / nefunkční
	Lokální biokoridor funkční / nefunkční
	Lokální biocentrum funkční / nefunkční

M 1 : 5 000



Změna č. 3 ÚP Nová Paka  
I.2.b HLAVNÍ VÝKRES - výřez 16





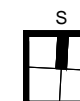
#### Prvky mapového podkladu

	Hranice řešeného území
	Hranice zastavěného území obce k 09. 2022
	Hranice pozemku
	Hranice katastrálních území

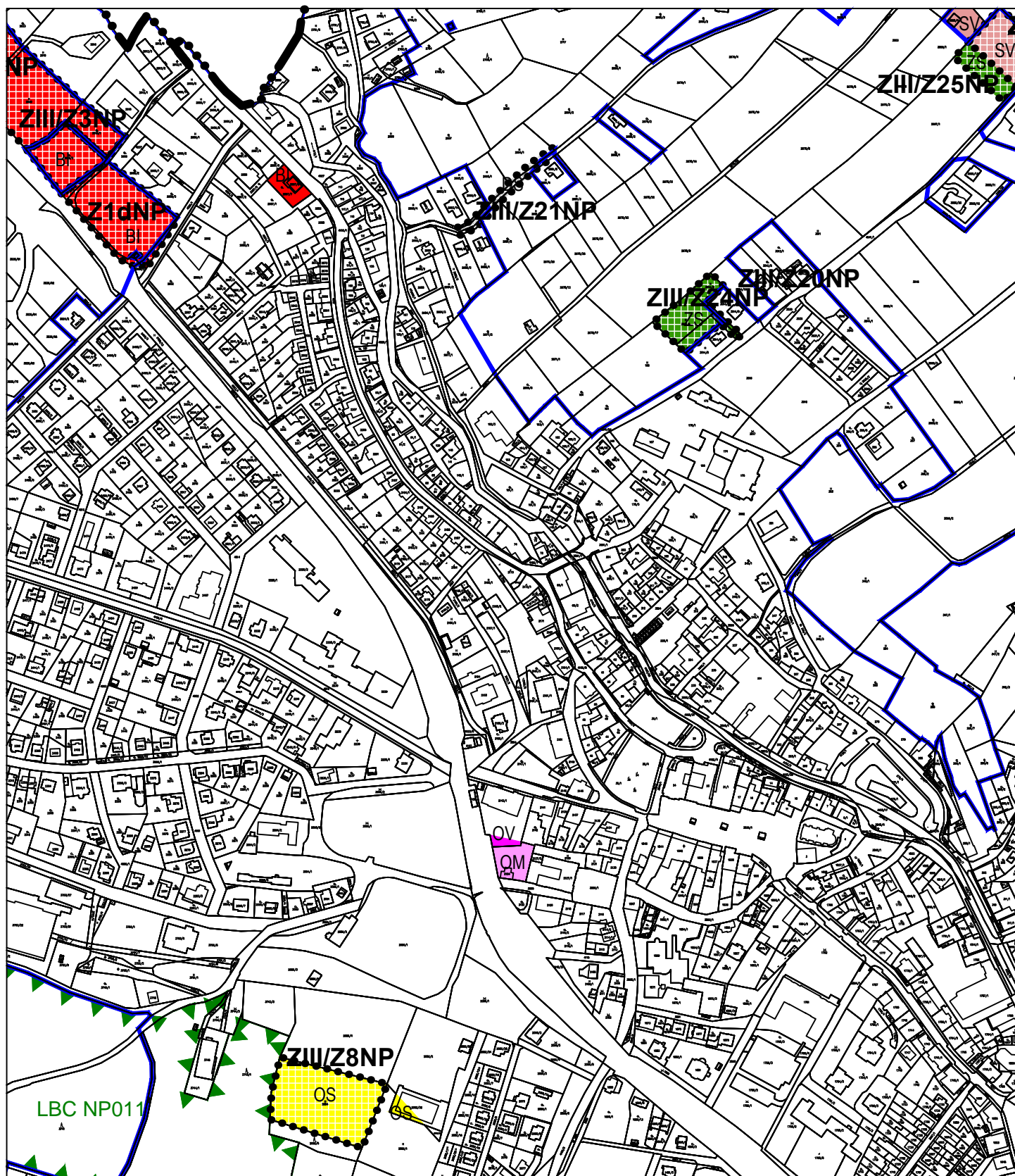
#### Skladebné části ÚSES

	Nadregionální biokoridor funkční / nefunkční
	Lokální biokoridor funkční / nefunkční
	Lokální biocentrum funkční / nefunkční

M 1 : 5 000



Změna č. 3 ÚP Nová Paka  
I.2.b HLAVNÍ VÝKRES - výřez 17



#### Prvky mapového podkladu

	Hranice řešeného území
	Hranice zastavěného území obce k 09. 2022
	Hranice pozemku

#### Plochy změn

	Hranice zastavitelných ploch
--	------------------------------

#### Plochy s RZV - stav

	BI	PLOCHY BYDLENÍ v rodinných domech - městské a příměstské
	OV	PLOCHY OBČANSKÉHO VYBAVENÍ veřejná infrastr.
	OM	PLOCHY OBČ. VYBAVENÍ komerční zař. malá a střední
	OS	PLOCHY OBČ. VYBAVENÍ tělových. a sportovní zařízení
	SV	PLOCHY SMÍŠENÉ OBYTNÉ venkovské

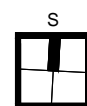
#### Plochy s RZV - návrh

	BI	PLOCHY BYDLENÍ v rod. d. městské a příměstské
	SV	PLOCHY SMÍŠENÉ OBYTNÉ venkovské
	SM	PLOCHY SMÍŠ. OBYTNÉ městské
	OS	PLOCHY OBČ. VYBAVENÍ tělových. a sportovní zařízení
	DS	PLOCHY DOPRAVNÍ INFRASTRUKTURY silniční

	PLOCHY ZELENĚ zel. soukr. a vyhrazená
--	---------------------------------------

#### Skladebné části ÚSES

	Lokální biocentrum funkční
--	----------------------------



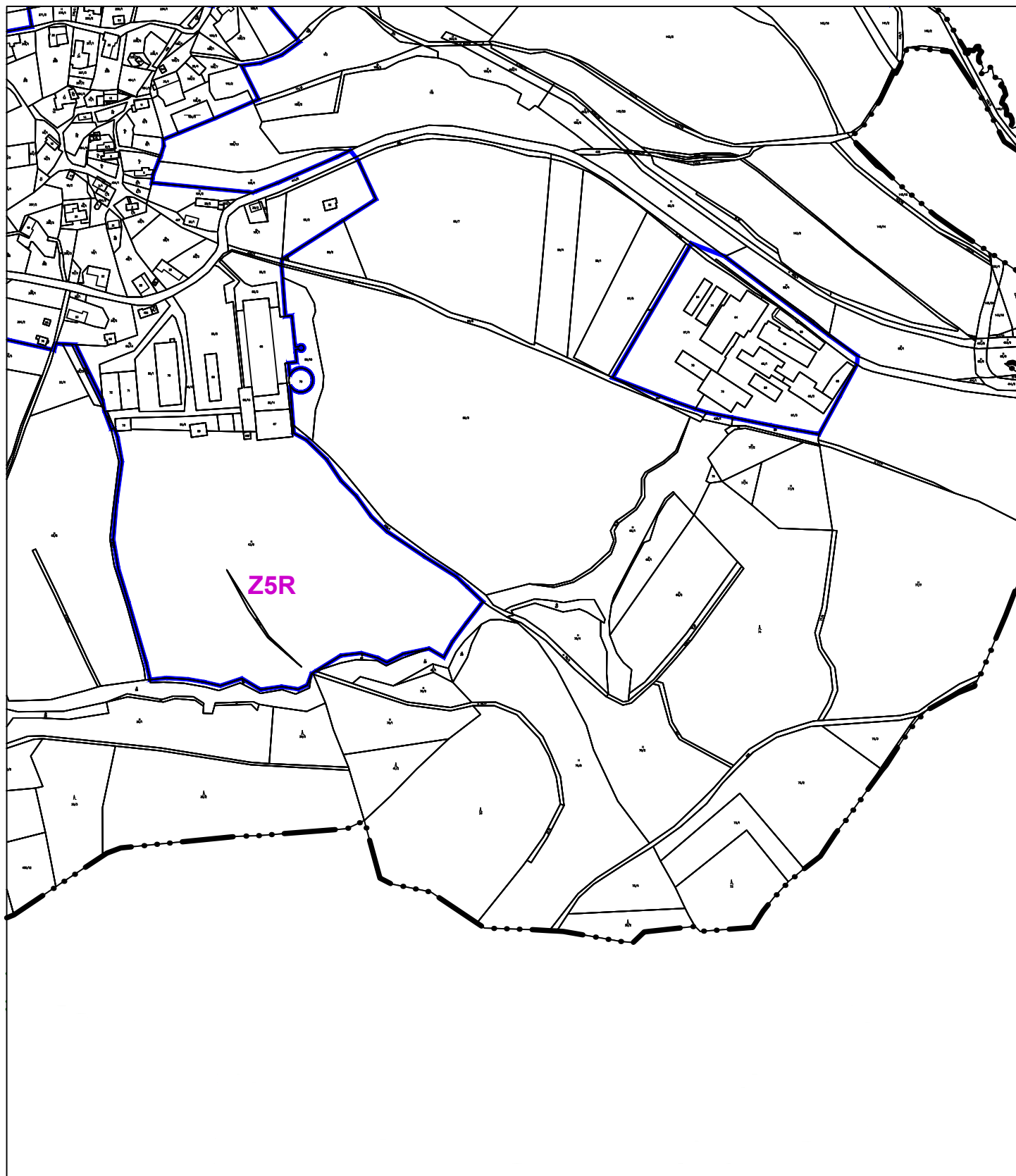
Změna č. 3 ÚP Nová Paka

M 1 : 5 000

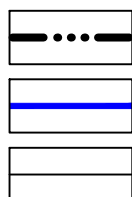
I.2.b HLAVNÍ VÝKRES - výřez 18







#### Prvky mapového podkladu



Hranice řešeného území

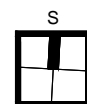
Hranice zastavěného  
území obce k 09. 2022

Hranice pozemku

#### Plochy změn

ZIII/Z4NP

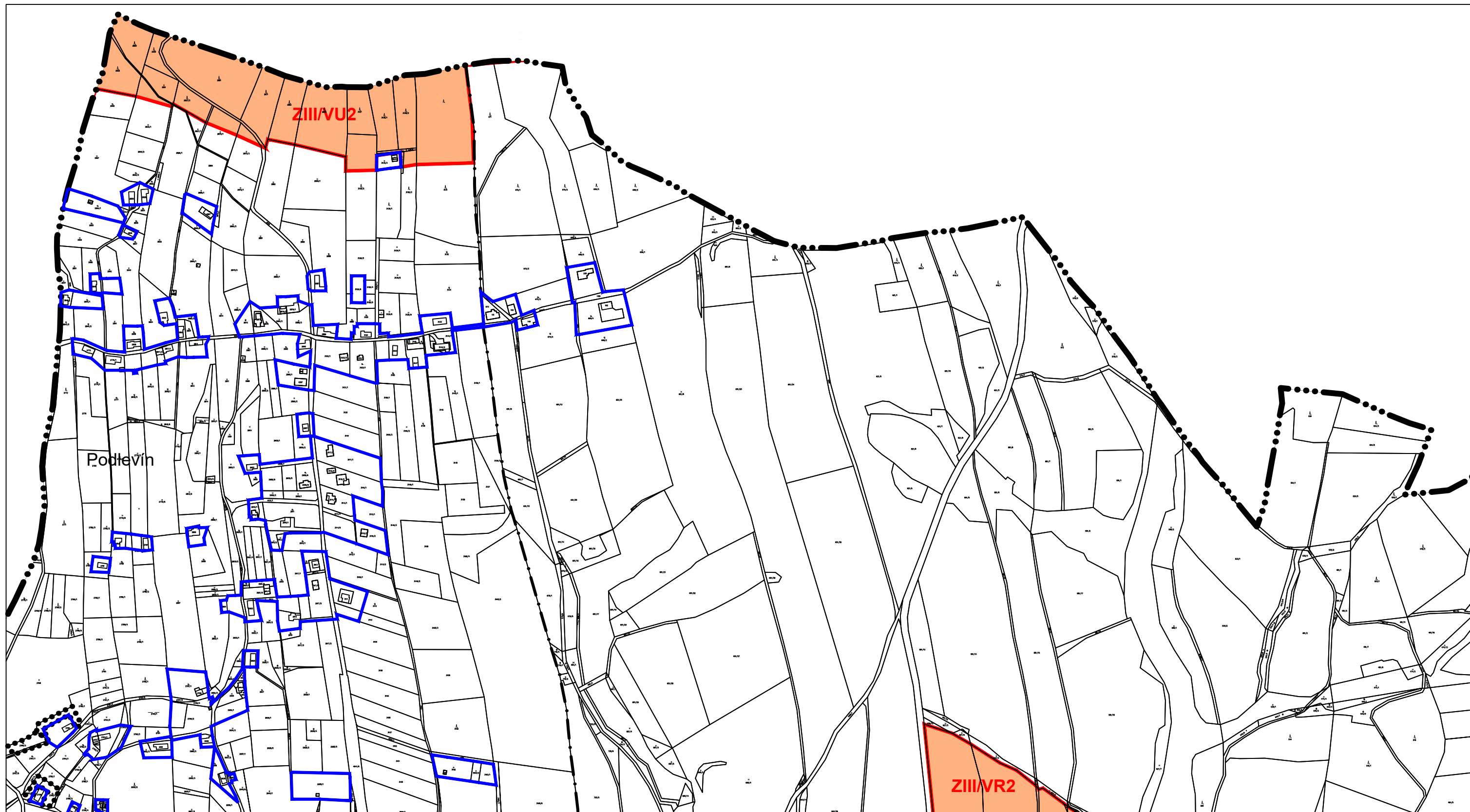
Index zastavitelné plochy






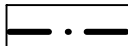
M 1 : 5 000

Změna č. 3 ÚP Nová Paka  
I.2.b HLAVNÍ VÝKRES - výřez 20







#### Prvky mapového podkladu

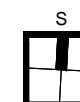
-  Hranice řešeného území
-  Hranice zastavěného území obce k 09. 2022
-  Hranice pozemku
-  Hranice katastrálních území

#### Plochy změn

-  Hranice zastavitelných ploch

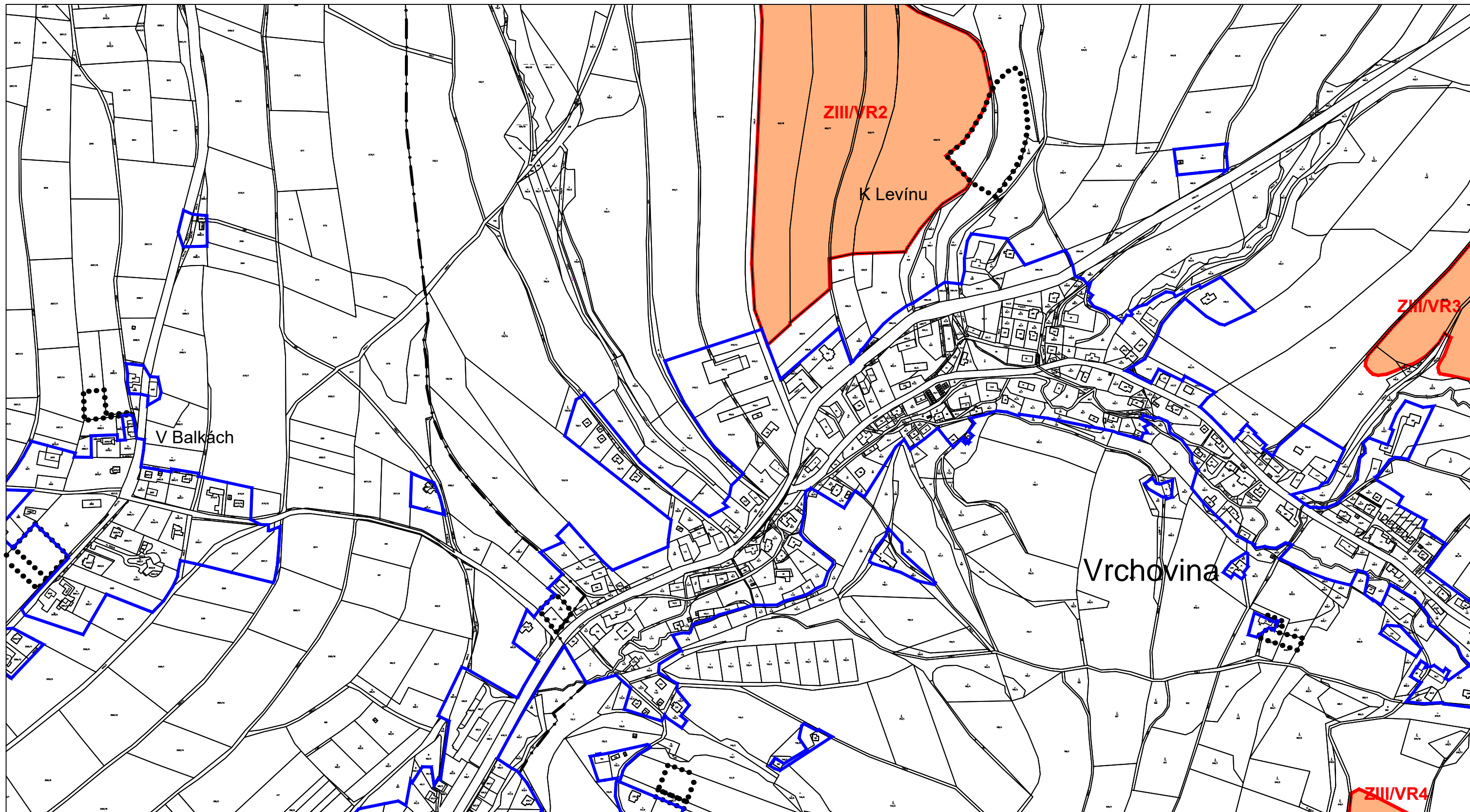
#### Plochy veřejně prospěšných opatření

-  Plochy pro zvyšování retenčních schopností krajiny
-  Plochy pro založení prvků ÚSES



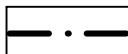


M 1 : 5 000



Změna č. 3 ÚP Nová Paka  
I.2.c VÝKRES VEŘEJNĚ PROSPĚŠNÝCH STAVEB, OPATŘENÍ A ASANACÍ - výřez 01



#### Prvky mapového podkladu

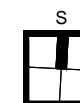
-  Hranice zastavěného území obce k 09. 2022
-  Hranice pozemku
-  Hranice katastrálních území

#### Plochy změn

-  Hranice zastavitelných ploch
-  Hranice ploch přestavby

#### Plochy veřejně prospěšných opatření

-  Plochy pro zvyšování retenčních schopností krajiny

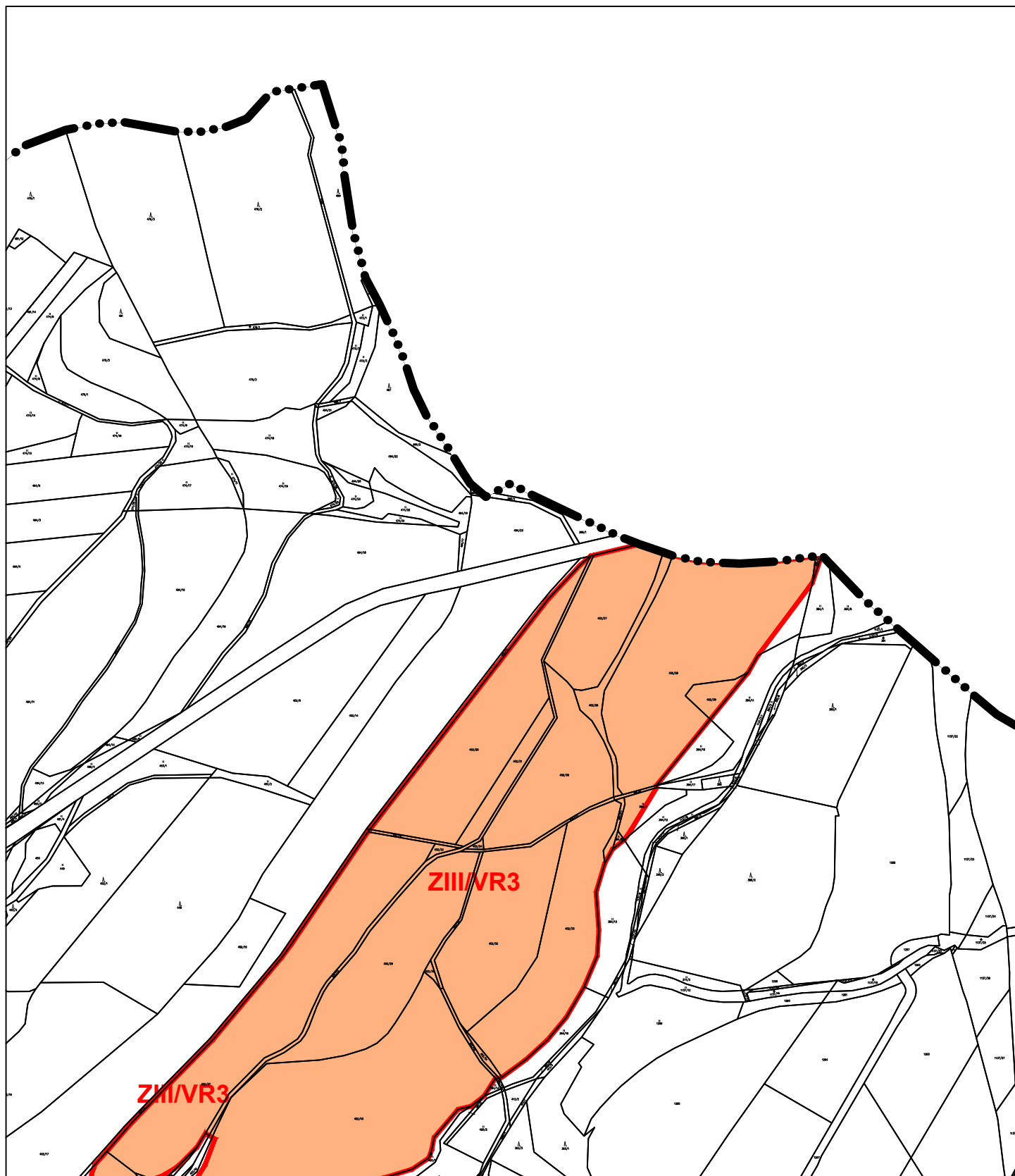


M 1 : 5 000

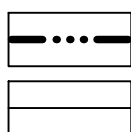
Změna č. 3 ÚP Nová Paka

I.2.c VÝKRES VEŘEJNĚ PROSPĚŠNÝCH STAVEB, OPATŘENÍ A ASANACÍ - výřez 02





#### Prvky mapového podkladu



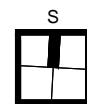
Hranice řešeného území

Hranice pozemku

#### Plochy veřejně prospěšných opatření

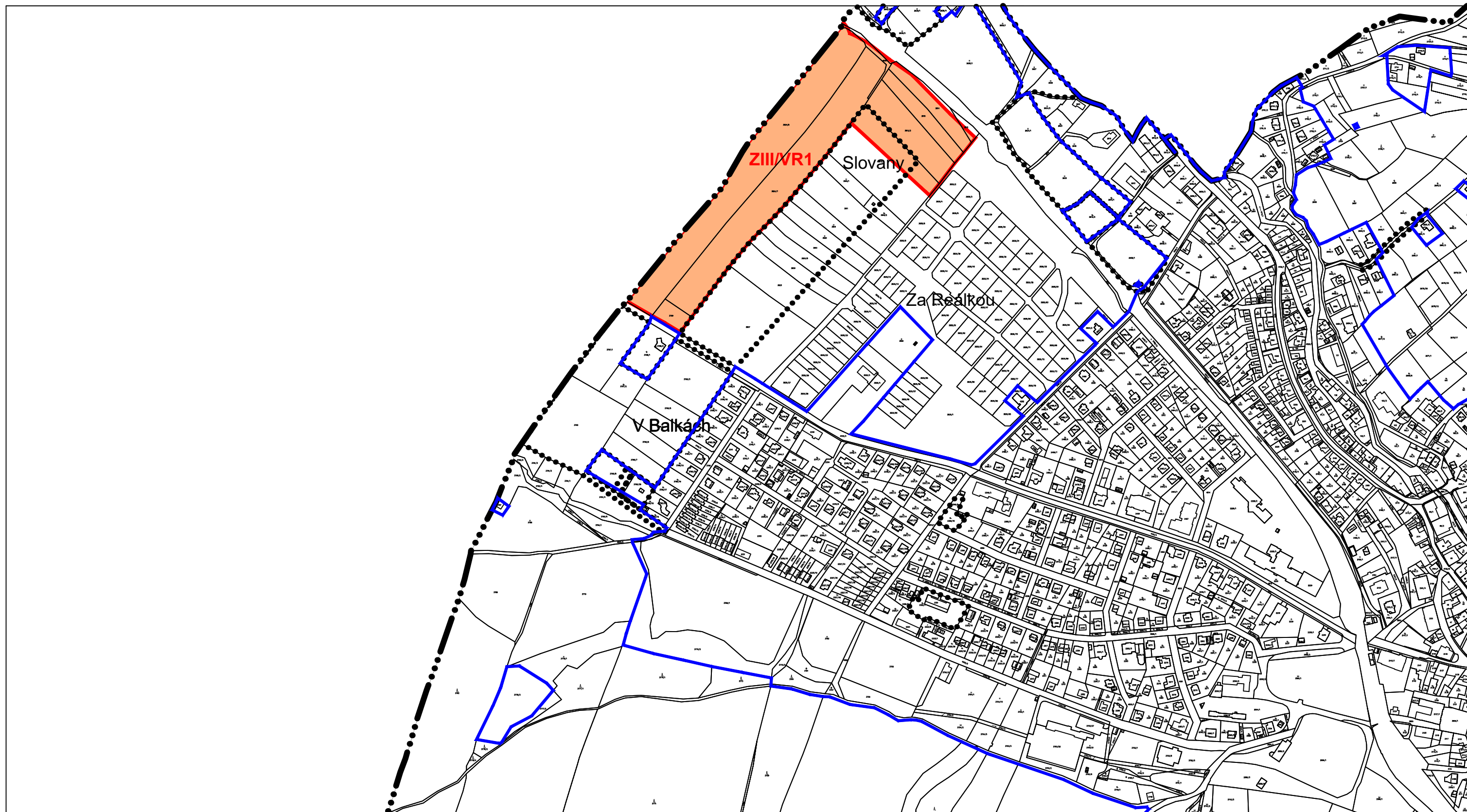


Plochy pro zvyšování retenčních schopností krajiny



M 1 : 5 000

**Změna č. 3 ÚP Nová Paka**  
**I.2.c VÝKRES VEŘEJNĚ PROSPĚŠNÝCH STAVEB,**  
**OPATŘENÍ A ASANACÍ - výřez 03**



#### Prvky mapového podkladu

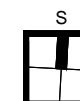
	Hranice řešeného území
	Hranice zastavěného území obce k 09. 2022
	Hranice pozemku

#### Plochy změn

	Hranice zastavitelných ploch
	Hranice ploch přestavby

#### Plochy veřejně prospěšných opatření

	Plochy pro zvyšování retenčních schopností krajiny
--	--

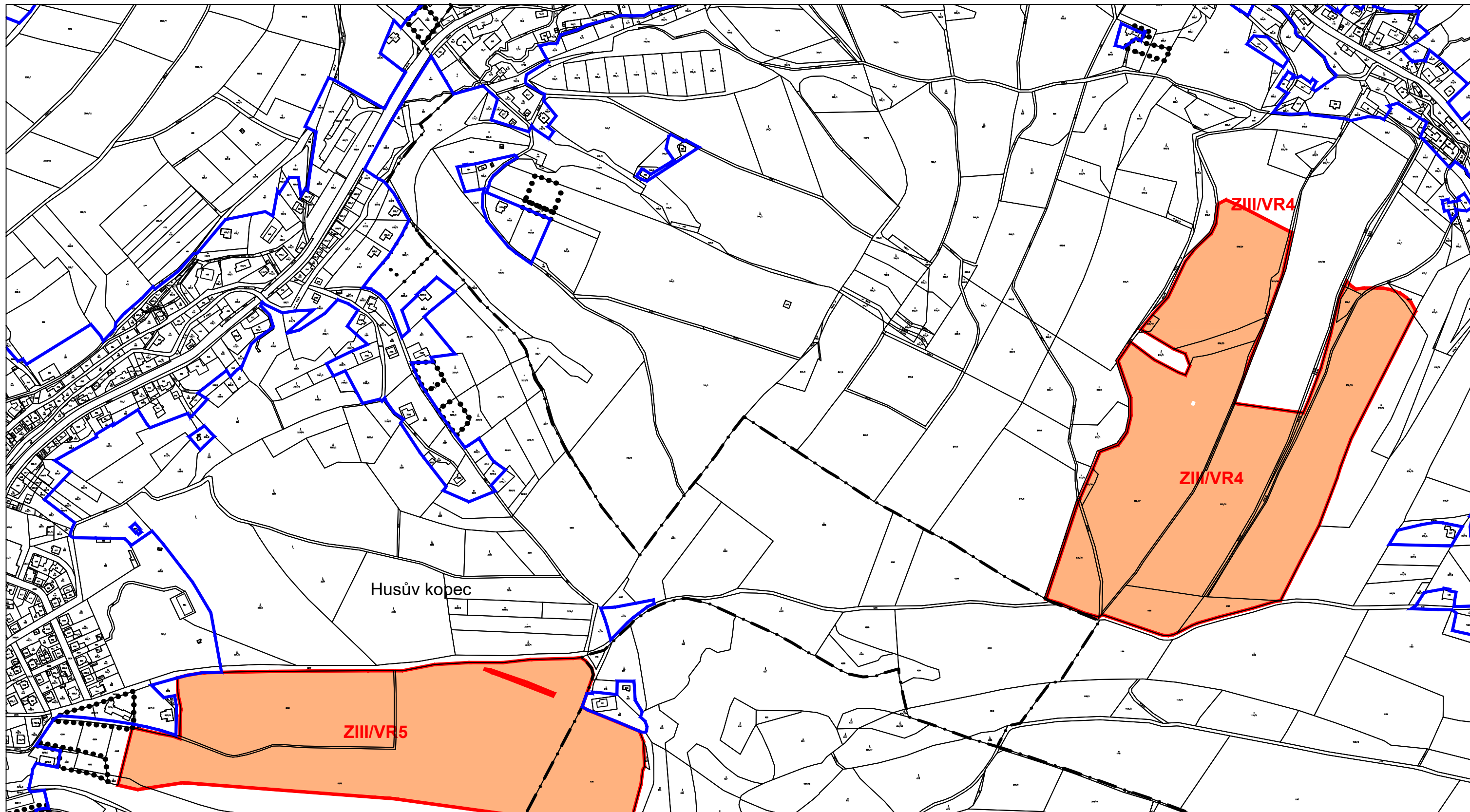


M 1 : 5 000



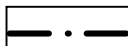
Změna č. 3 ÚP Nová Paka

I.2.c VÝKRES VEŘEJNĚ PROSPĚŠNÝCH STAVEB, OPATŘENÍ A ASANACÍ - výřez 04








#### Prvky mapového podkladu

-  Hranice zastavěného území obce k 09. 2022
-  Hranice pozemku
-  Hranice katastrálních území

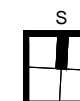
#### Plochy změn

-  Hranice zastavitelných ploch
-  Hranice ploch přestavby

#### Plochy veřejně prospěšných opatření

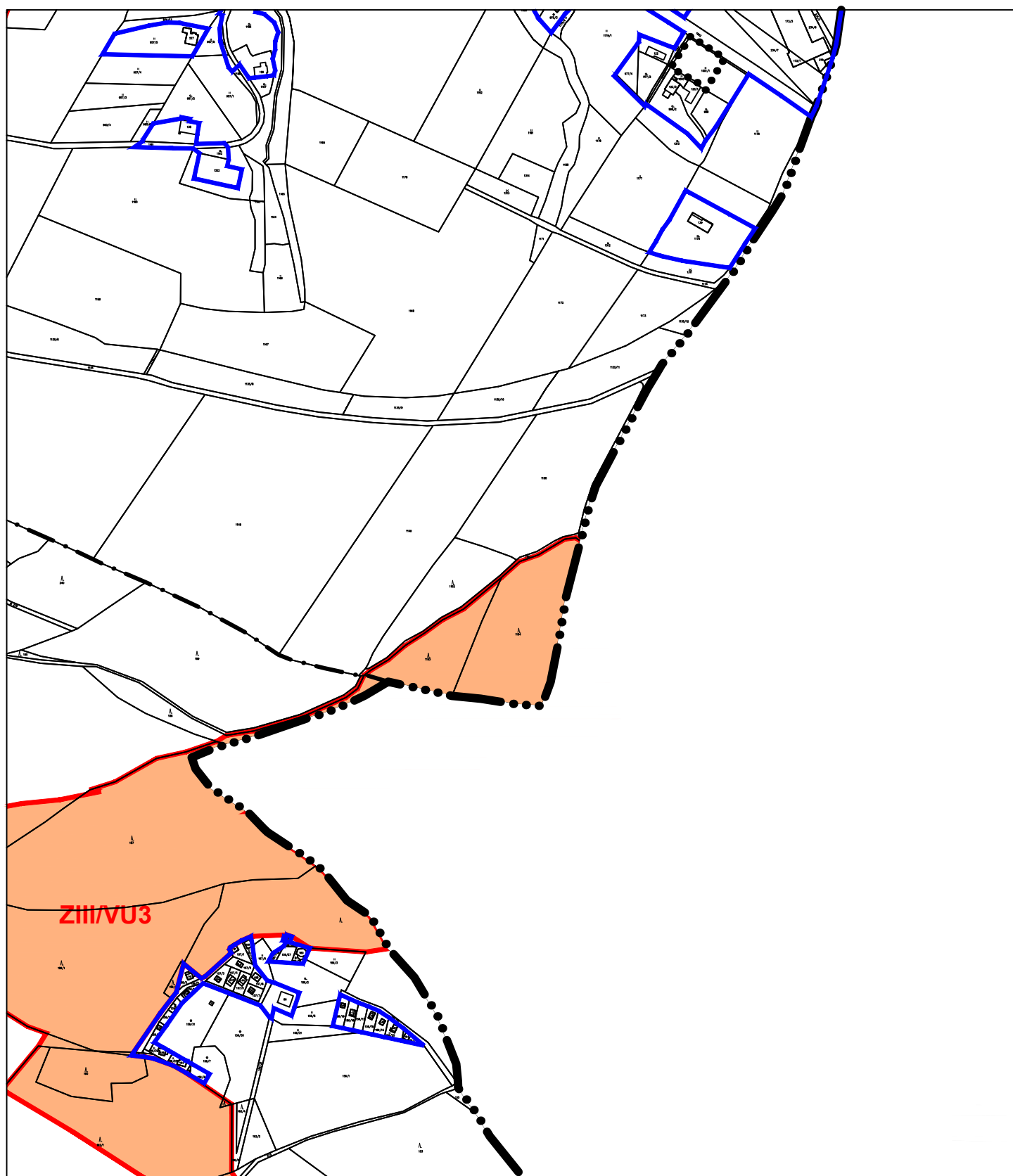
-  Plochy pro zvyšování retenčních schopností krajiny

M 1 : 5 000

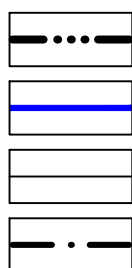


Změna č. 3 ÚP Nová Paka

I.2.c VÝKRES VEŘEJNĚ PROSPĚŠNÝCH STAVEB, OPATŘENÍ A ASANACÍ - výřez 05



#### Prvky mapového podkladu



Hranice řešeného území

Hranice zastavěného  
území obce k 09. 2022

Hranice pozemku

Hranice katastrálních  
území

#### Plochy změn



Hranice zastavitelných ploch

#### Plochy veřejně prospěšných opatření

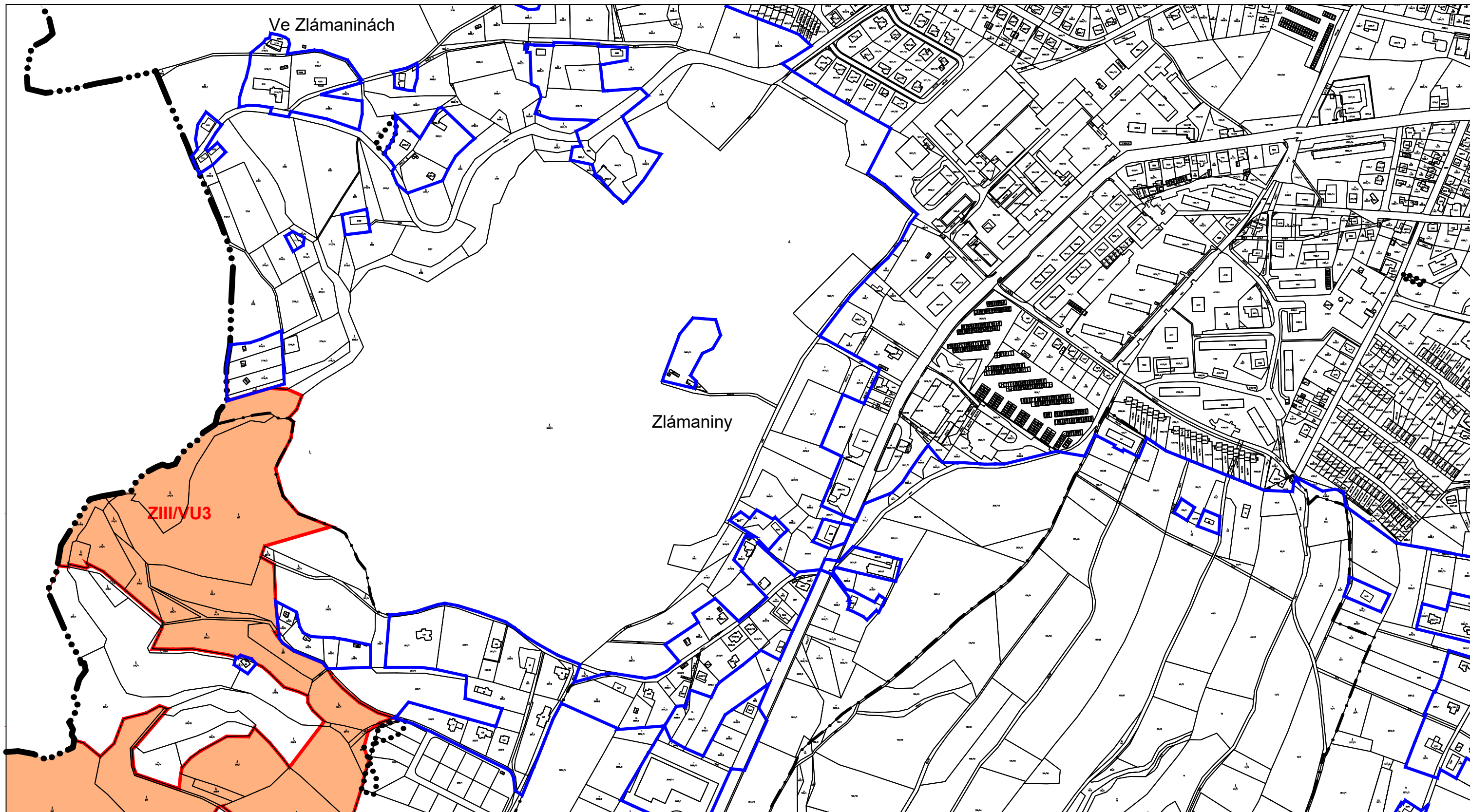


Plochy pro založení prvků  
ÚSES

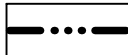


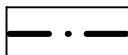
M 1 : 5 000

Změna č. 3 ÚP Nová Paka  
I.2.c VÝKRES VEŘEJNĚ PROSPĚŠNÝCH STAVEB,  
OPATŘENÍ A ASANACÍ - výřez 06






**Prvky mapového podkladu**

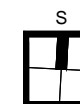
-  Hranice řešeného území
-  Hranice zastavěného území obce k 09. 2022
-  Hranice pozemku
-  Hranice katastrálních území

**Plochy změn**

-  Hranice zastavitelných ploch
-  Hranice ploch přestavby

**Plochy veřejně prospěšných opatření**

-  Plochy pro založení prvků ÚSES

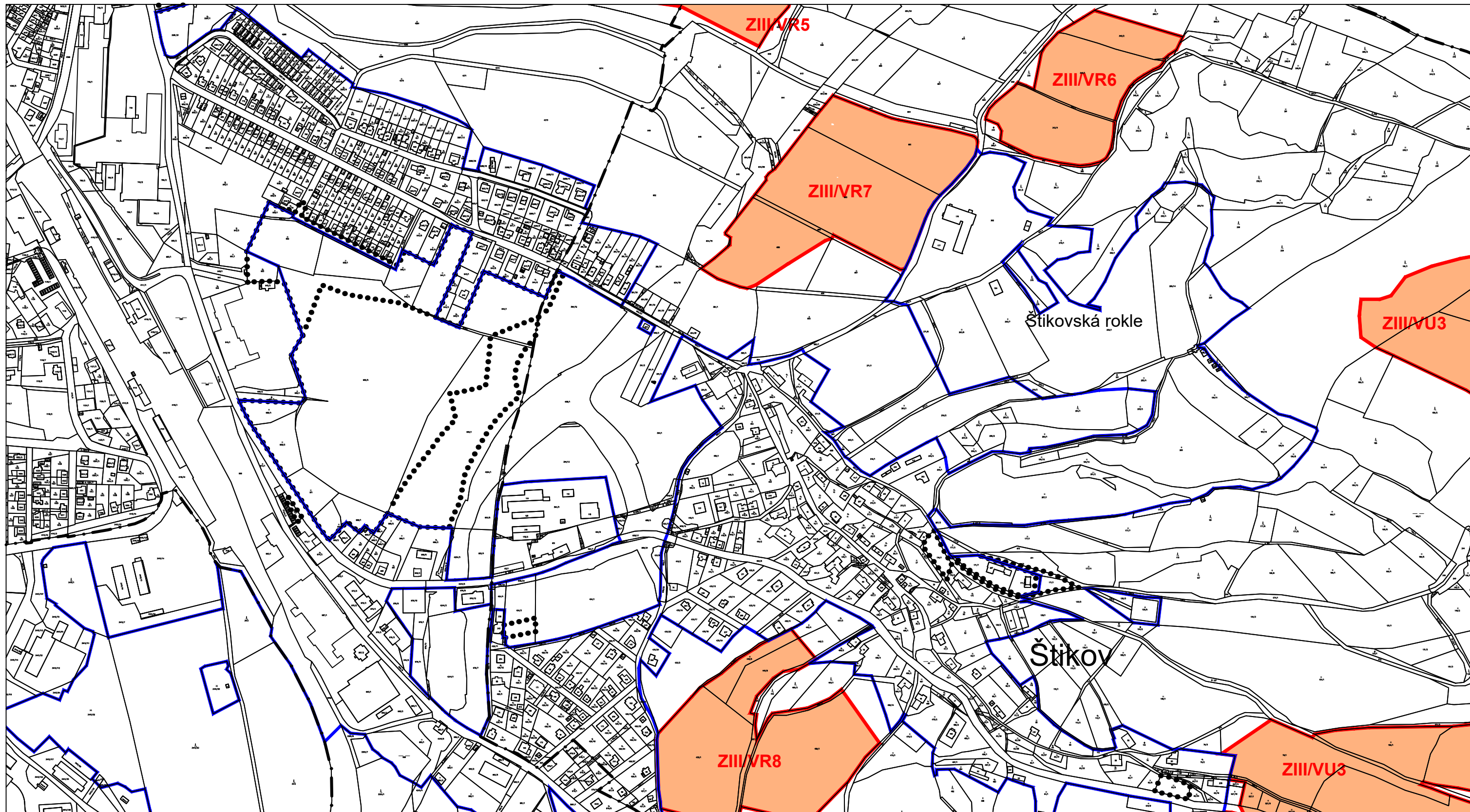


M 1 : 5 000




**Změna č. 3 ÚP Nová Paka**

I.2.c VÝKRES VEŘEJNĚ PROSPĚŠNÝCH STAVEB, OPATŘENÍ A ASANACÍ - výřez 07







#### Prvky mapového podkladu

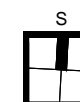
-  Hranice zastavěného území obce k 09. 2022
-  Hranice pozemku
-  Hranice katastrálních území

#### Plochy změn

-  Hranice zastavitelných ploch

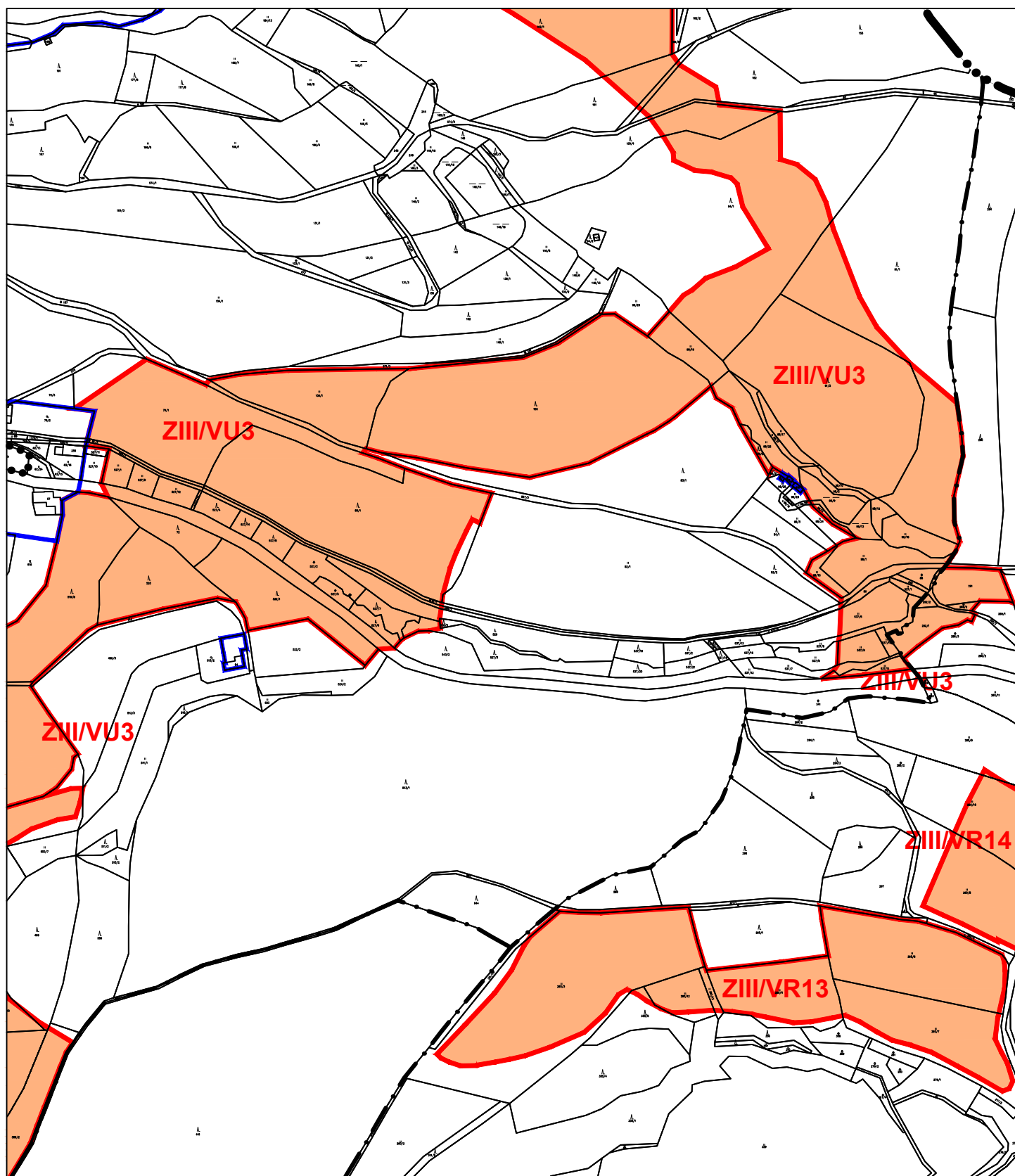
#### Plochy veřejně prospěšných opatření

-  ZIII/VR1 Plochy pro zvyšování retenčních schopností krajiny
-  ZIII/VU1 Plochy pro založení prvků ÚSES

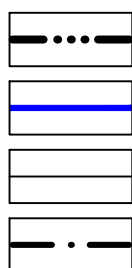


M 1 : 5 000

Změna č. 3 ÚP Nová Paka  
I.2.c VÝKRES VEŘEJNĚ PROSPĚŠNÝCH STAVEB, OPATŘENÍ A ASANACÍ - výřez 08



#### Prvky mapového podkladu



Hranice řešeného území  
Hranice zastavěného  
území obce k 09. 2022  
Hranice pozemku  
Hranice katastrálních  
území

#### Plochy změn



Plochy veřejně prospěšných opatření

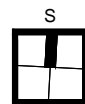


Hranice zastavitelných ploch

Plochy pro zvyšování retenčních  
schopností krajiny



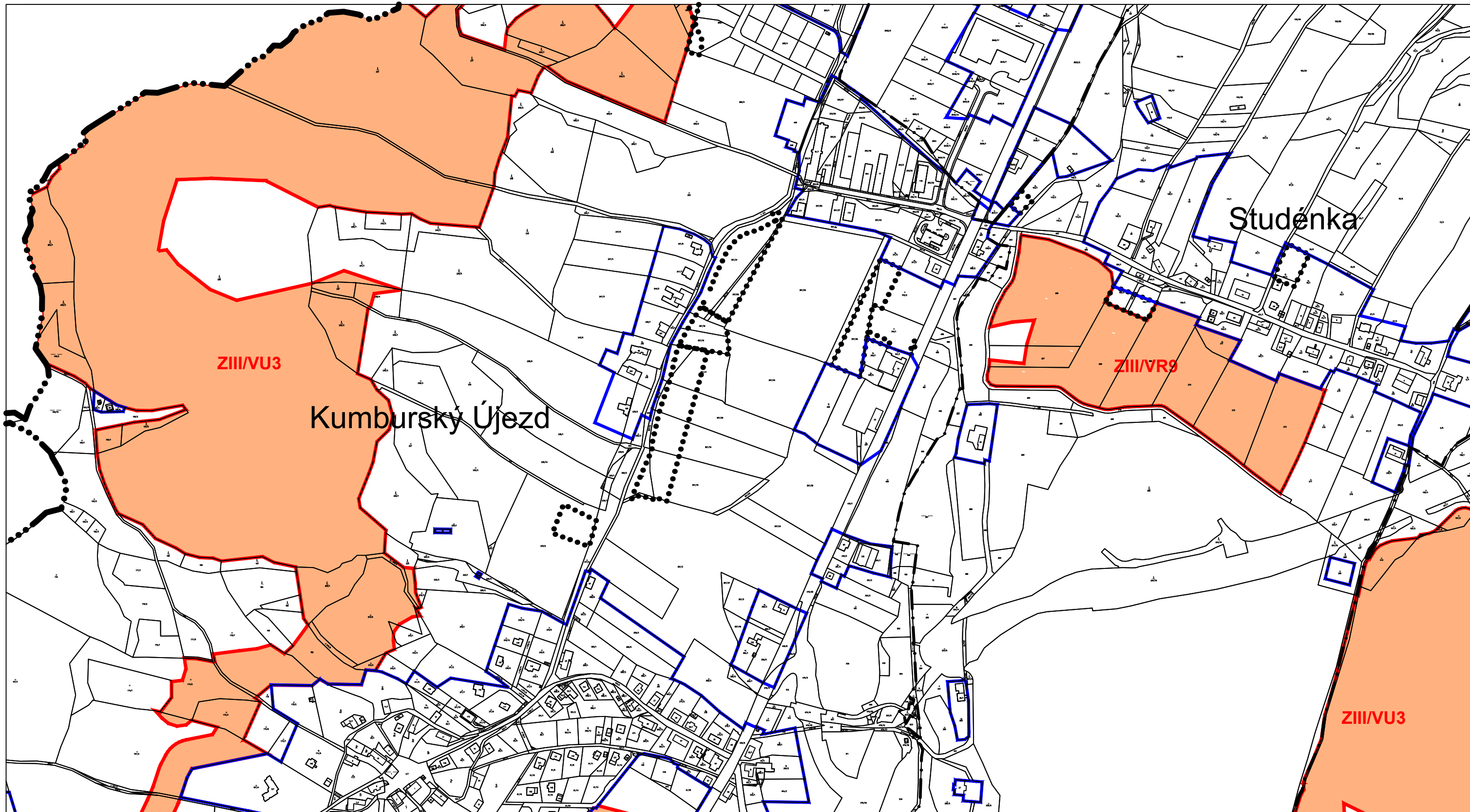
Plochy pro založení  
prvků ÚSES



M 1 : 5 000

**Změna č. 3 ÚP Nová Paka**  
**I.2.c VÝKRES VEŘEJNĚ PROSPĚŠNÝCH STAVEB,**  
**OPATŘENÍ A ASANACÍ - výřez 09**





#### Prvky mapového podkladu

	Hranice řešeného území
	Hranice zastavěného území obce k 09. 2022
	Hranice pozemku
	Hranice katastrálních území

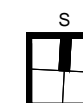
#### Plochy změn

	Hranice zastavitelných ploch
--	------------------------------

#### Plochy veřejně prospěšných opatření

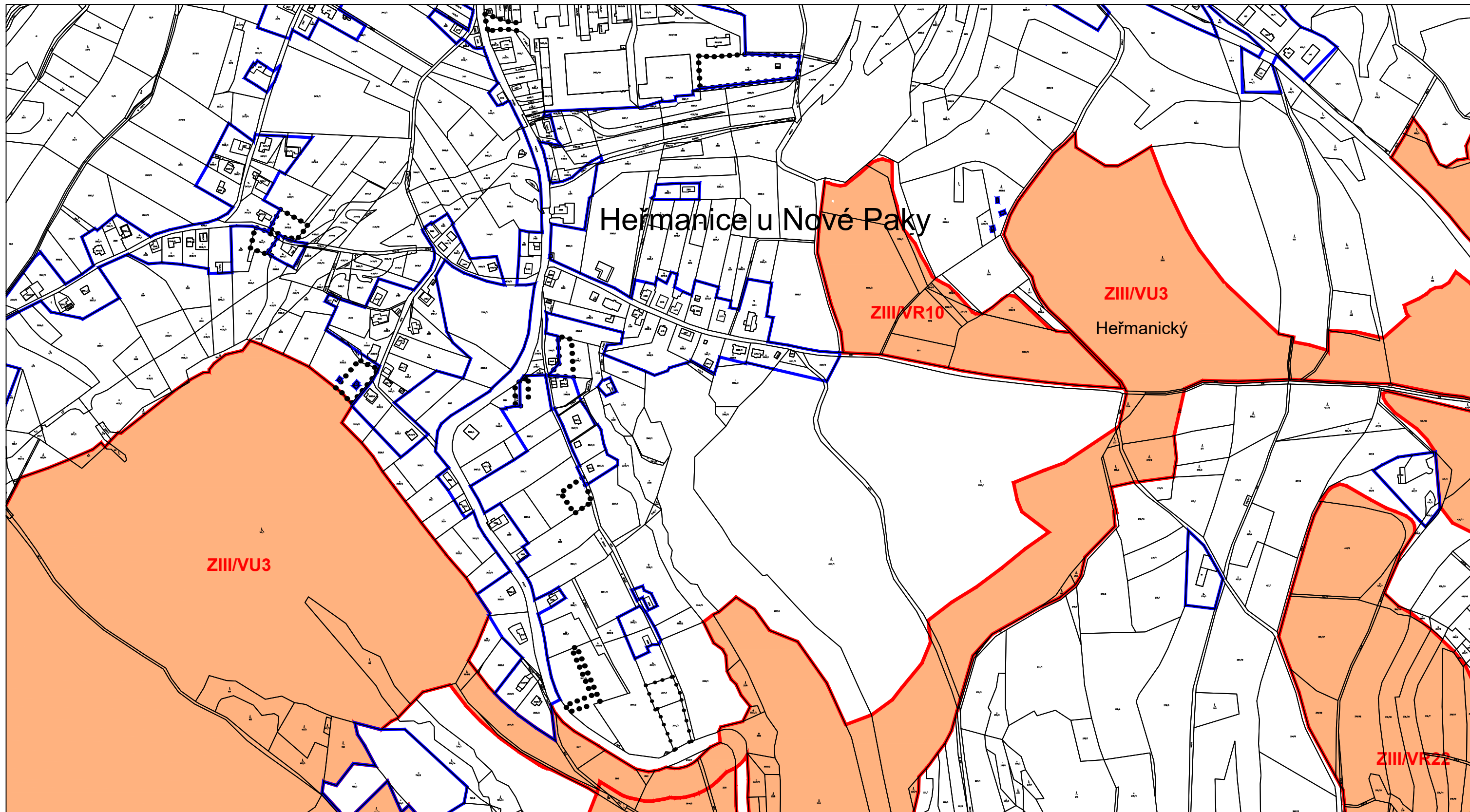
	Plochy pro zvyšování retenčních schopností krajiny
	Plochy pro založení prvků ÚSES

M 1 : 5 000



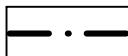


Změna č. 3 ÚP Nová Paka

I.2.c VÝKRES VEŘEJNĚ PROSPĚŠNÝCH STAVEB, OPATŘENÍ A ASANACÍ - výřez 10





#### Prvky mapového podkladu

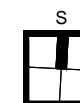
-  Hranice zastavěného území obce k 09. 2022
-  Hranice pozemku
-  Hranice katastrálních území

#### Plochy změn

-  Hranice zastavitelných ploch

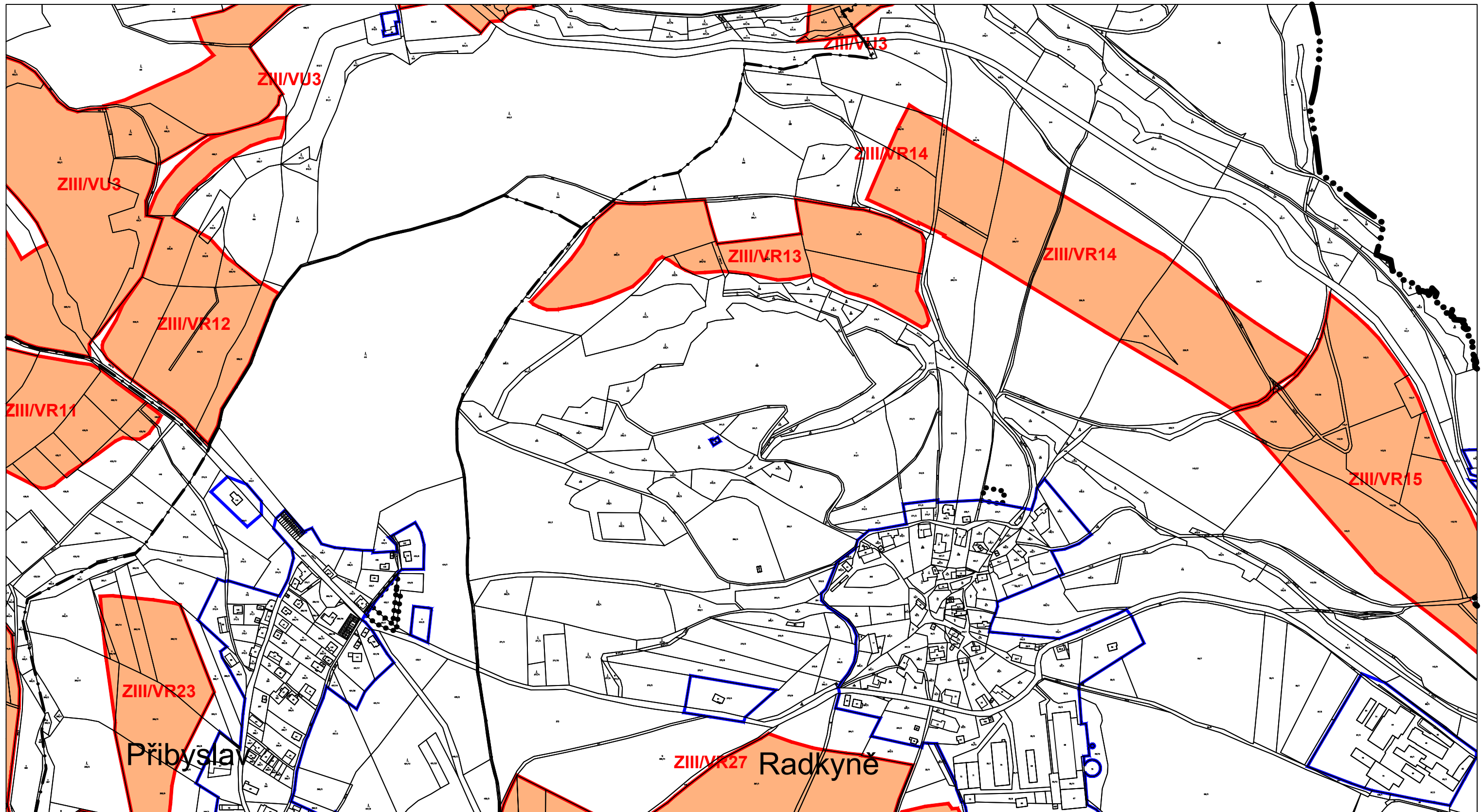
#### Plochy veřejně prospěšných opatření

-  ZIII/VR1 Plochy pro zvyšování retenčních schopností krajiny
-  ZIII/VU1 Plochy pro založení prvků ÚSES



M 1 : 5 000





#### Prvky mapového podkladu

	Hranice řešeného území
	Hranice zastavěného území obce k 09. 2022
	Hranice pozemku
	Hranice katastrálních území

#### Plochy změn

	Hranice zastavitelných ploch
--	------------------------------

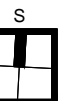
#### Plochy veřejně prospěšných opatření

	ZIII/VR1	Plochy pro zvyšování retenčních schopností krajiny
	ZIII/VU1	Plochy pro založení prvků ÚSES

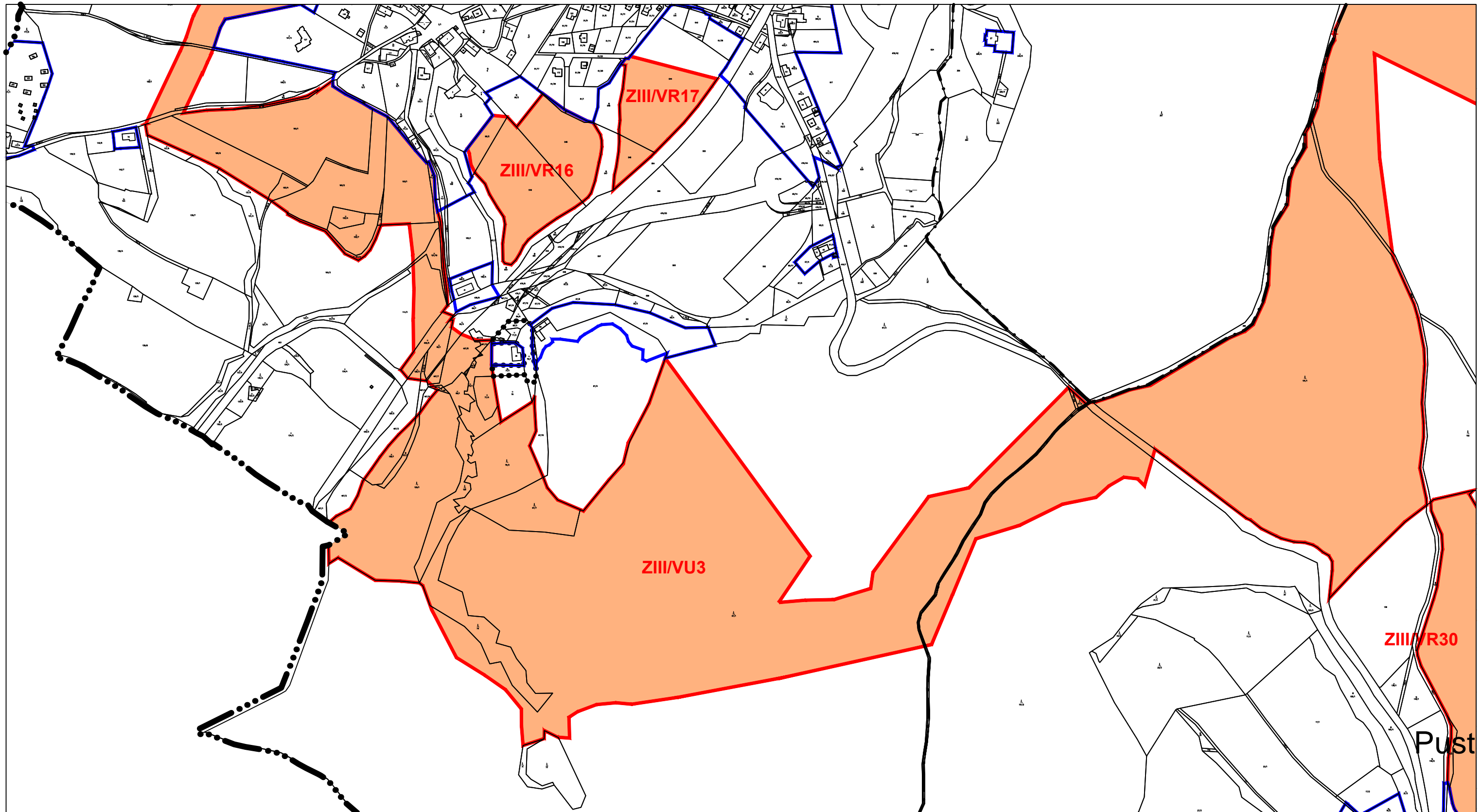
M 1 : 5 000

I.2.c VÝKRES VEŘEJNĚ PROSPĚŠNÝCH STAVEB, OPATŘENÍ A ASANACÍ - výřez 12

Změna č. 3 ÚP Nová Paka







#### Prvky mapového podkladu

	Hranice řešeného území
	Hranice zastavěného území obce k 09. 2022
	Hranice pozemku
	Hranice katastrálních území

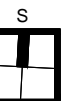
#### Plochy veřejně prospěšných opatření

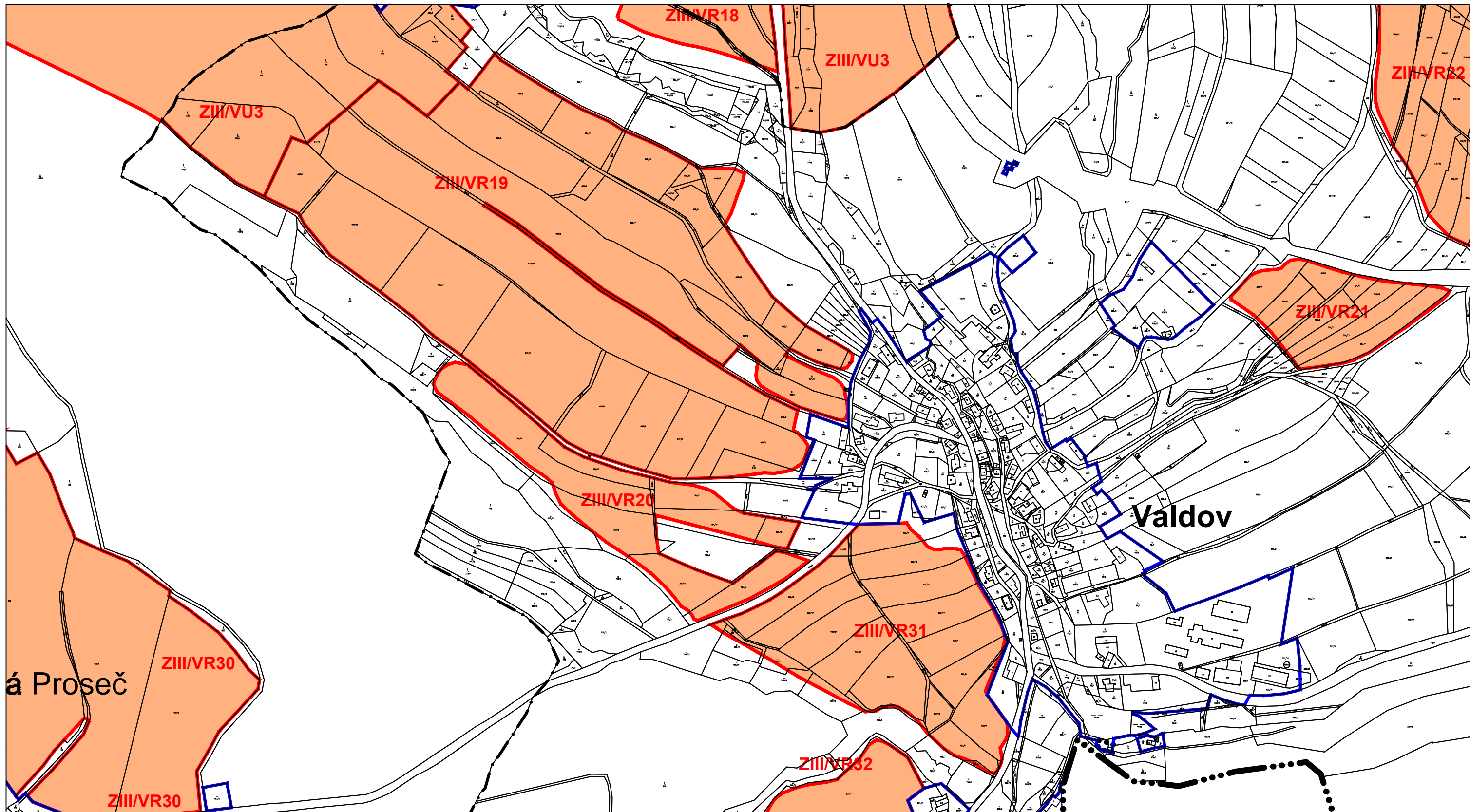
	Plochy pro zvyšování retenčních schopností krajiny
	Plochy pro založení prvků ÚSES

M 1 : 5 000

I.2.c VÝKRES VEŘEJNĚ PROSPĚŠNÝCH STAVEB, OPATŘENÍ A ASANACÍ - výřez 13

Změna č. 3 ÚP Nová Paka





#### Prvky mapového podkladu

	Hranice řešeného území
	Hranice zastavěného území obce k 09. 2022
	Hranice pozemku
	Hranice katastrálních území

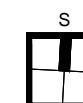
#### Plochy změn

	Hranice zastavitelných ploch
--	------------------------------

#### Plochy veřejně prospěšných opatření

	Plochy pro zvyšování retenčních schopností krajiny
	Plochy pro založení prvků ÚSES

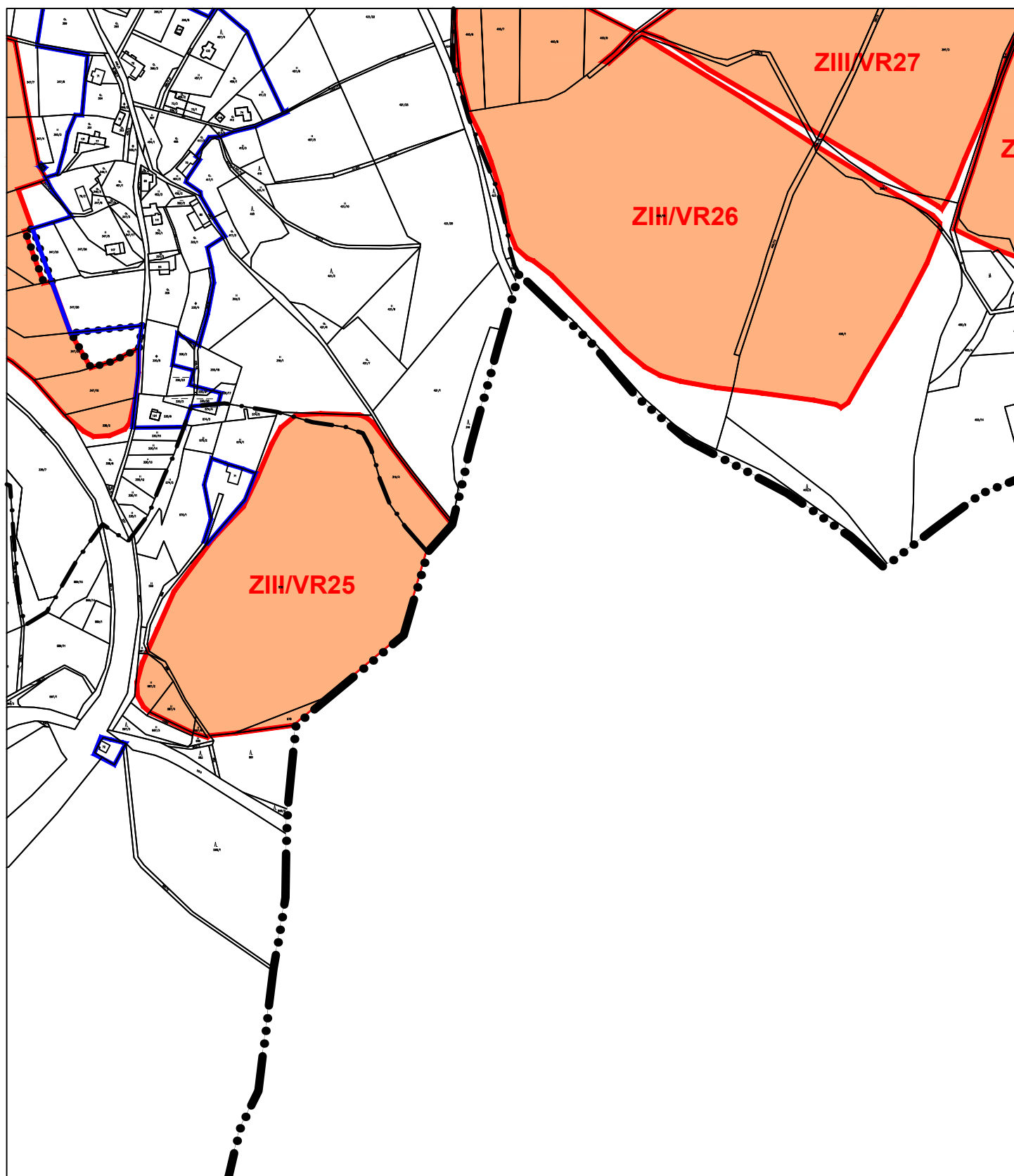
M 1 : 5 000



Změna č. 3 ÚP Nová Paka

I.2.c VÝKRES VEŘEJNĚ PROSPĚŠNÝCH STAVEB, OPATŘENÍ A ASANACÍ - výřez 14





#### Prvky mapového podkladu



- Hranice řešeného území
- Hranice zastavěného území obce k 09. 2022
- Hranice pozemku
- Hranice katastrálních území

#### Plochy změn

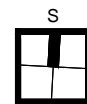


Plochy veřejně prospěšných opatření



Hranice zastavitelných ploch

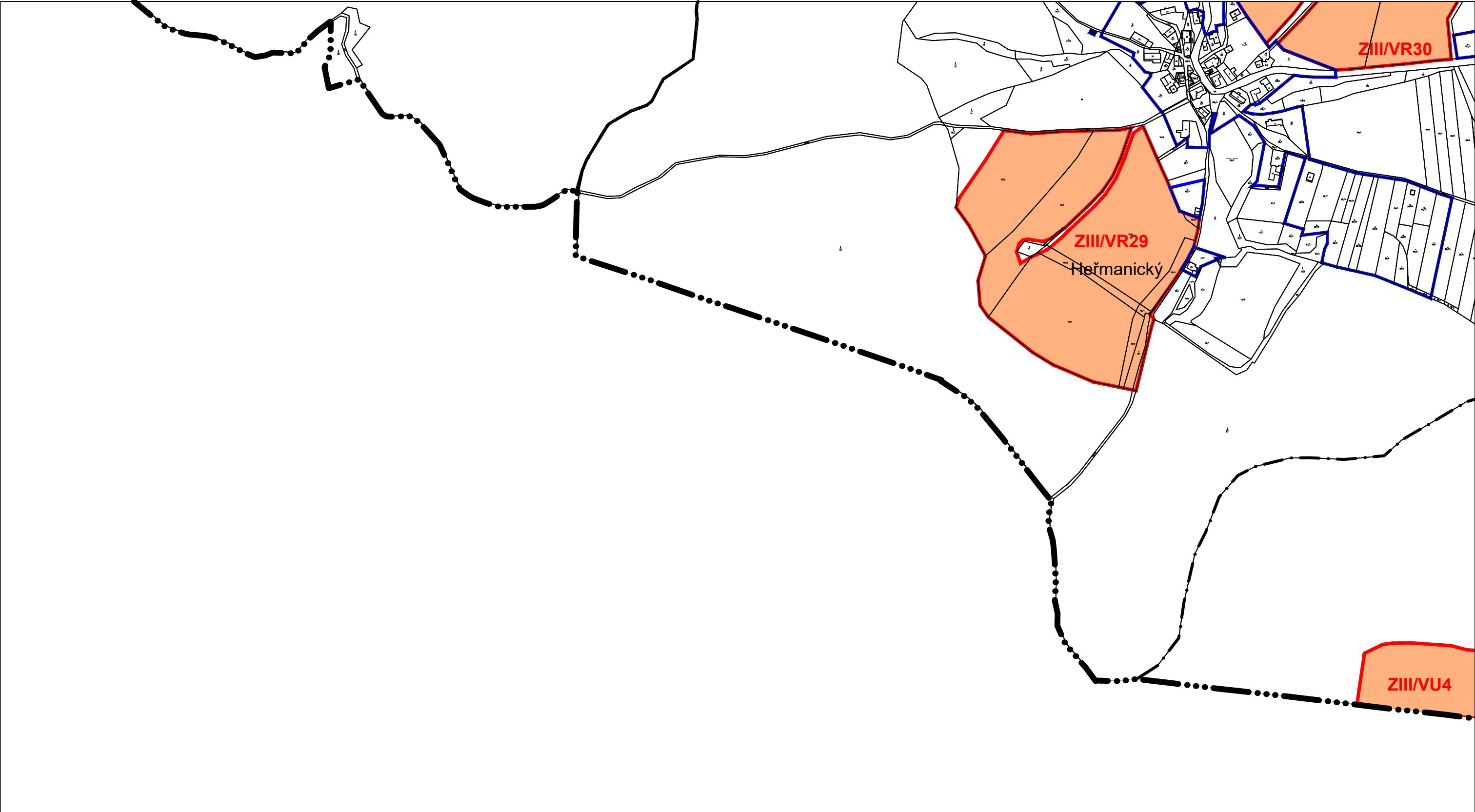
Plochy pro zvyšování retenčních schopností krajiny







**Změna č. 3 ÚP Nová Paka**  
I.2.c VÝKRES VEŘEJNĚ

PROSPĚŠNÝCH STAVEB, OPATŘENÍ A ASANACÍ - výřez 15



M 1 : 5 000

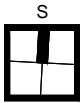


Prvky mapového podkladu

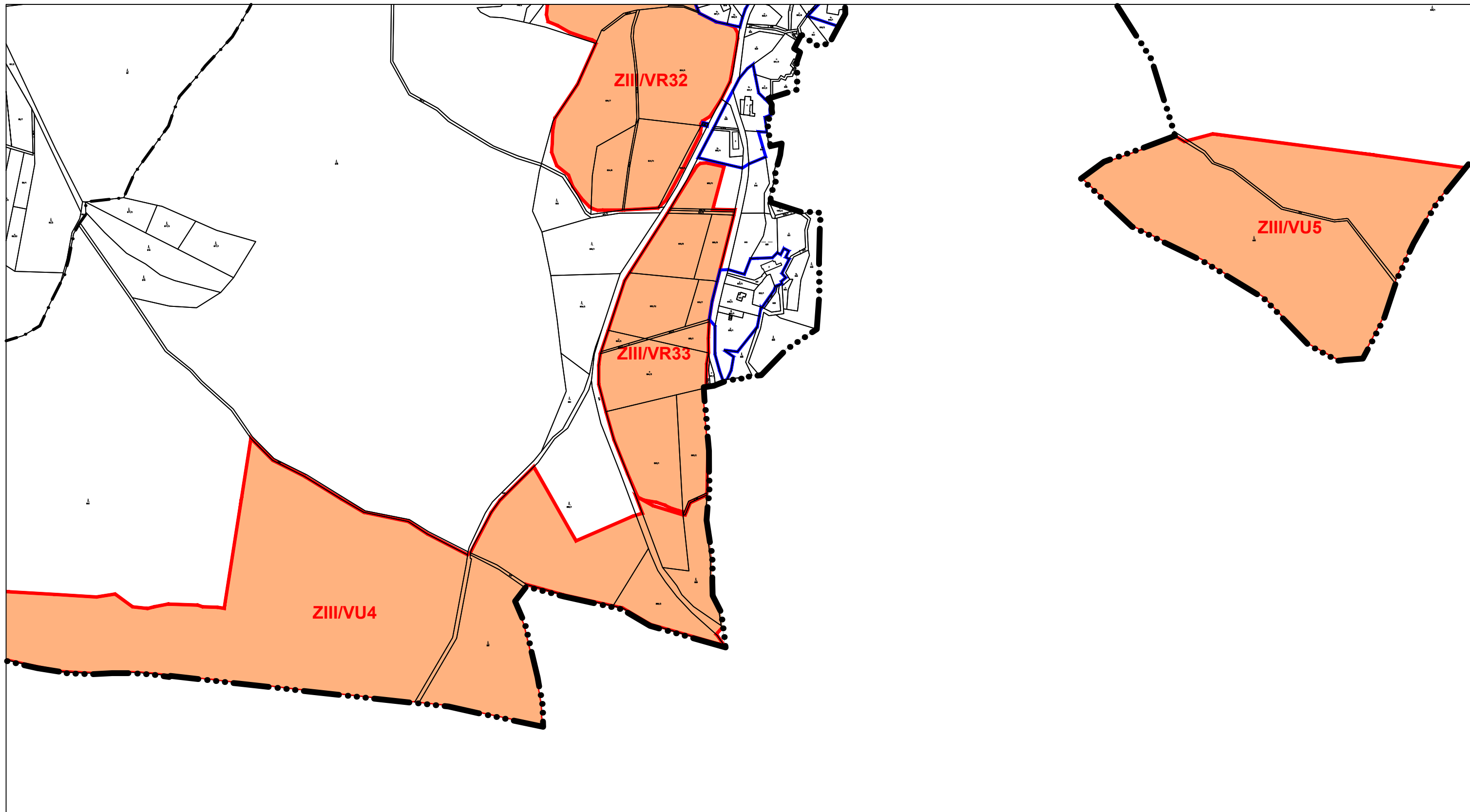
-  Hranice řešeného území
-  Hranice zastavěného území obce k 09. 2022
-  Hranice pozemku
-  Hranice katastrálních území

Plochy veřejně prospěšných opatření

-  ZIII/VR1 Plochy pro zvyšování retenčních schopností krajiny
-  ZIII/VU1 Plochy pro založení prvků ÚSES







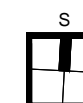
#### Prvky mapového podkladu

	Hranice řešeného území
	Hranice zastavěného území obce k 09. 2022
	Hranice pozemku
	Hranice katastrálních území

#### Plochy veřejně prospěšných opatření

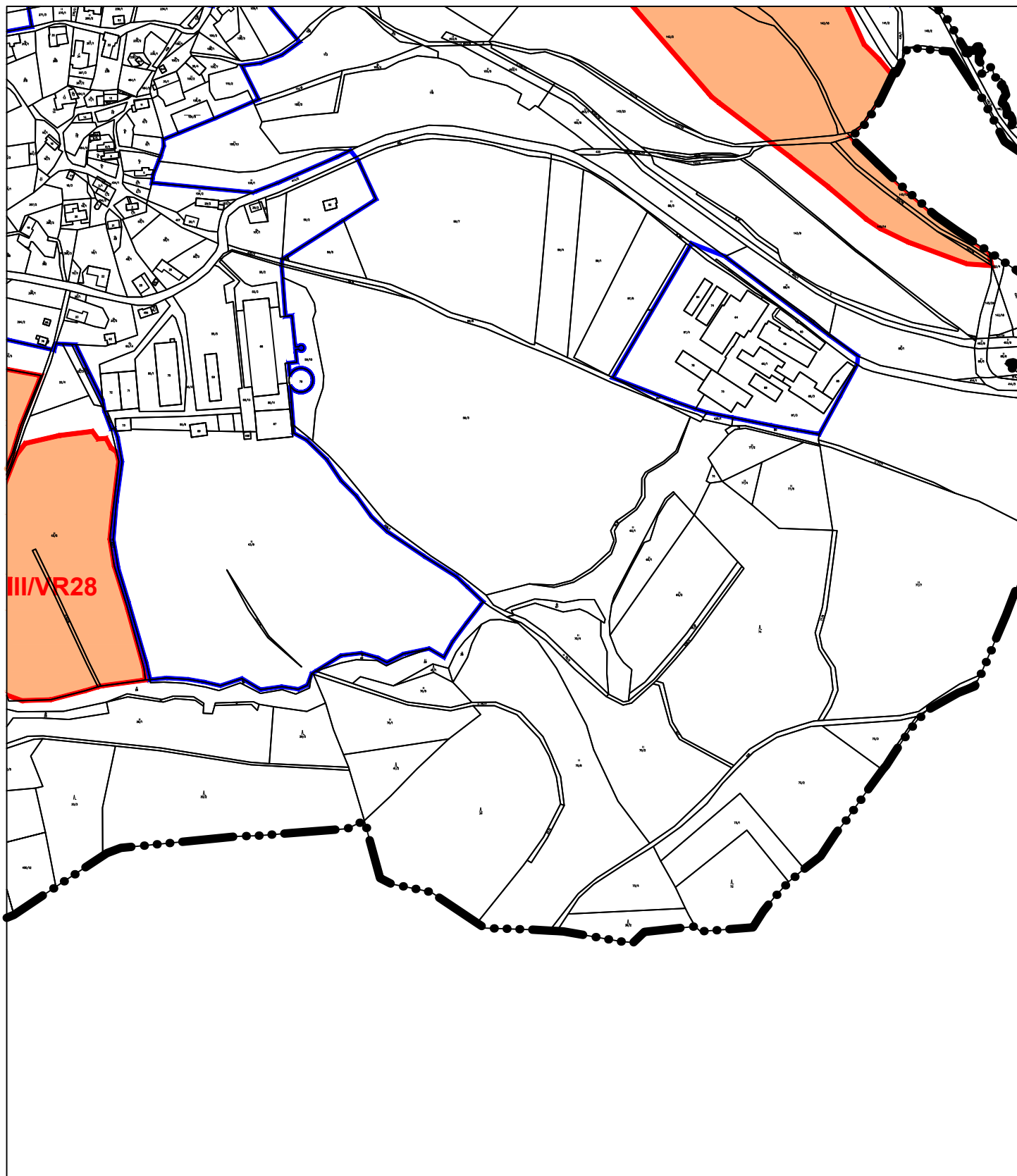
	Plochy pro zvyšování retenčních schopností krajiny
	Plochy pro založení prvků ÚSES

M 1 : 5 000

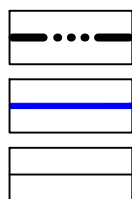


Změna č. 3 ÚP Nová Paka

I.2.c VÝKRES VEŘEJNĚ PROSPĚŠNÝCH STAVEB, OPATŘENÍ A ASANACÍ - výřez 17



#### Prvky mapového podkladu



Hranice řešeného území

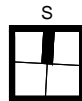
Hranice zastavěného  
území obce k 09. 2022

Hranice pozemku

#### Plochy veřejně prospěšných opatření



Plochy pro zvyšování retenčních  
schopností krajiny



Změna č. 3 ÚP Nová Paka

I.2.c VÝKRES VEŘEJNĚ

PROSPĚŠNÝCH STAVEB, OPATŘENÍ A ASANACÍ - výřez 20

M 1 : 5 000