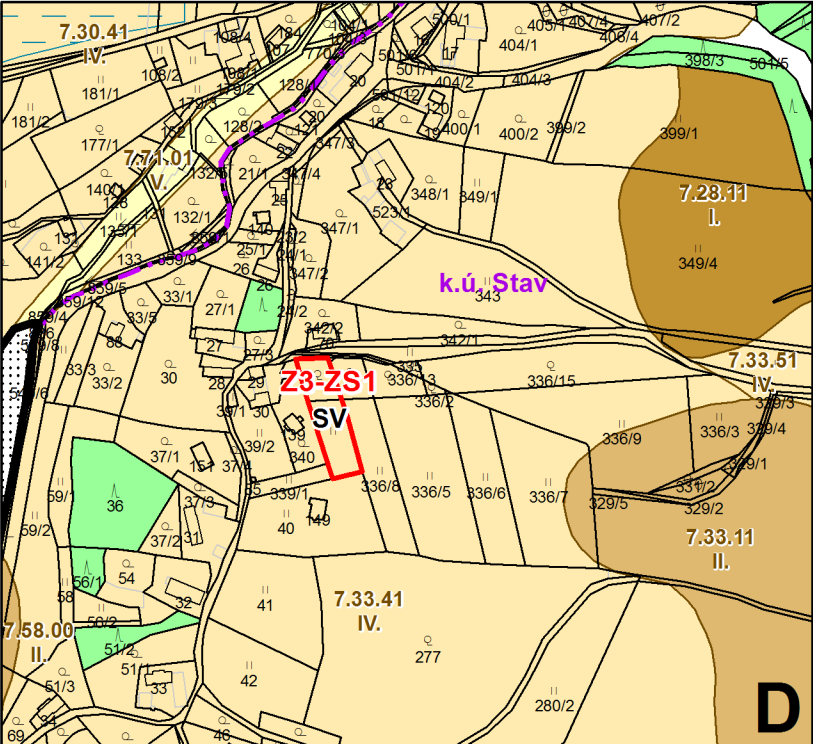
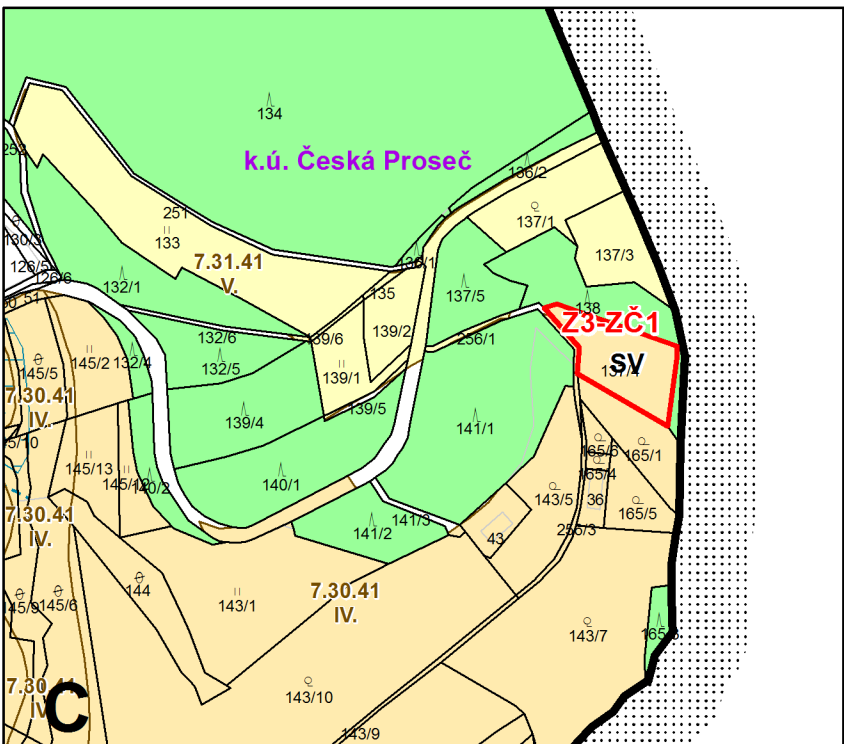
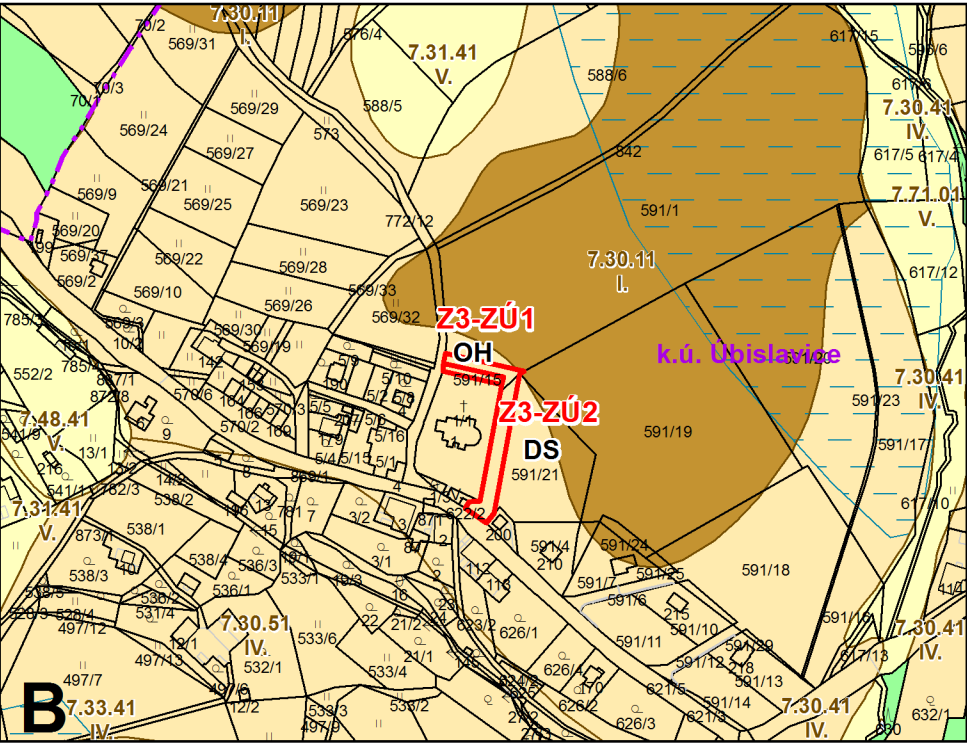
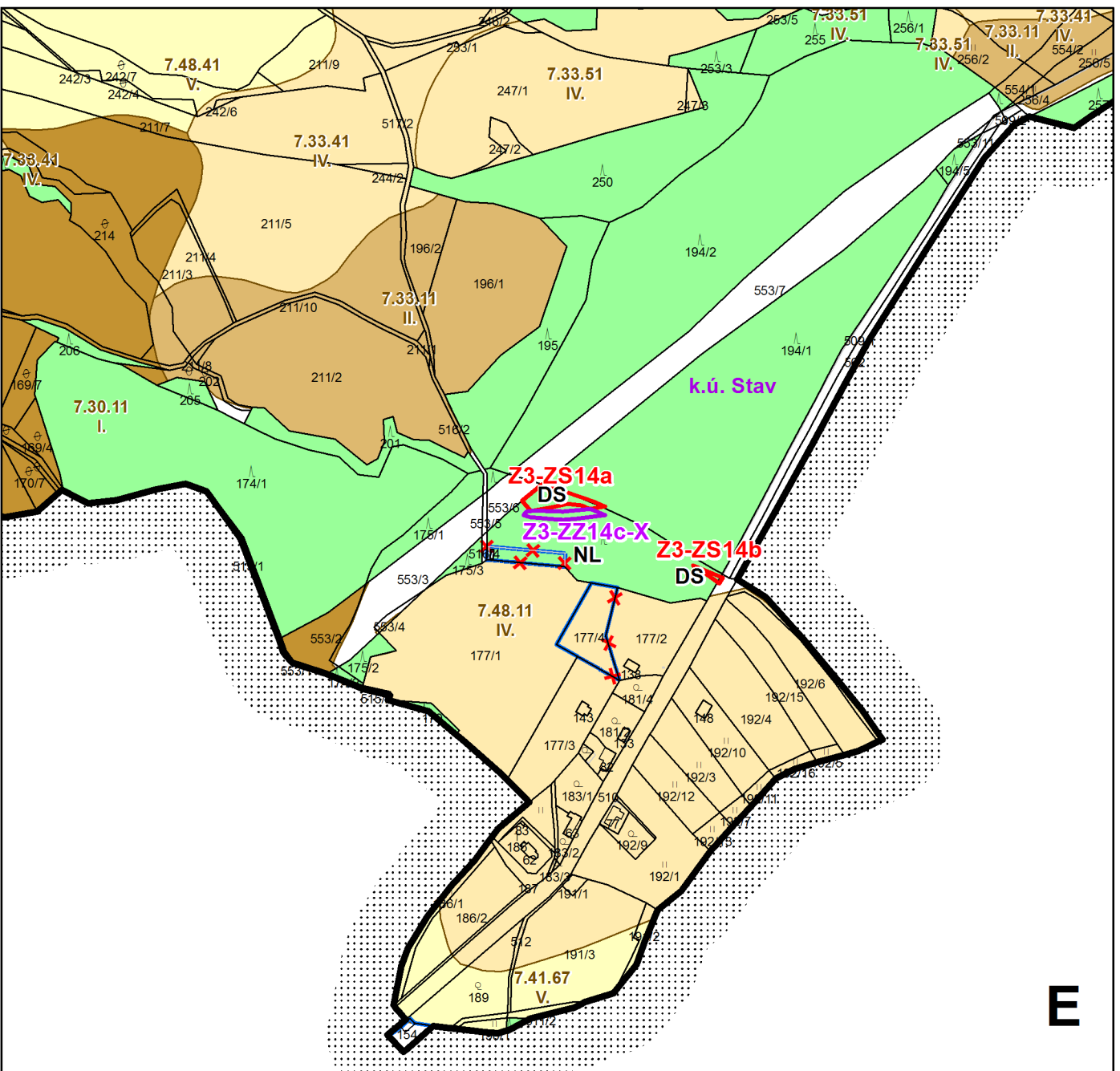
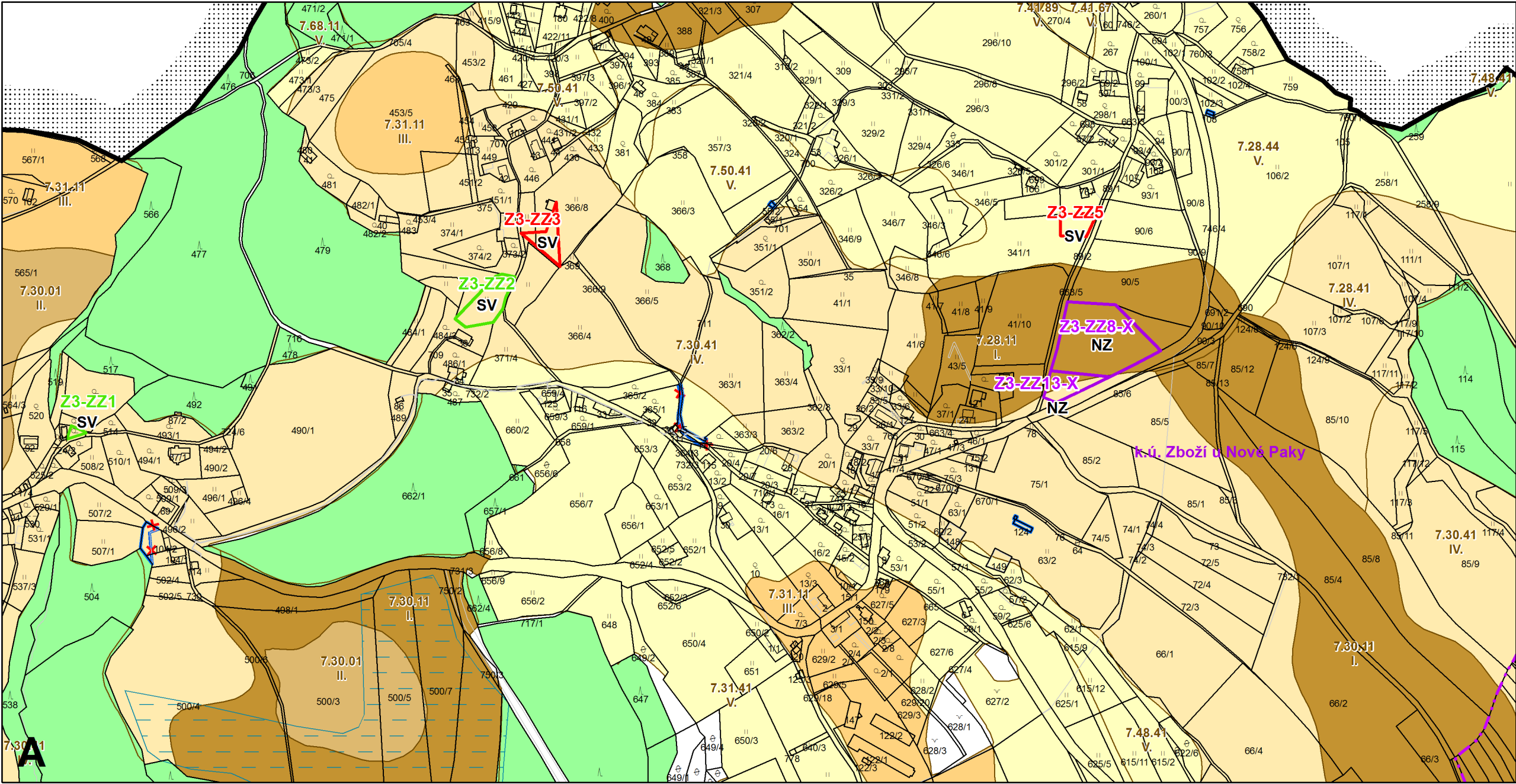
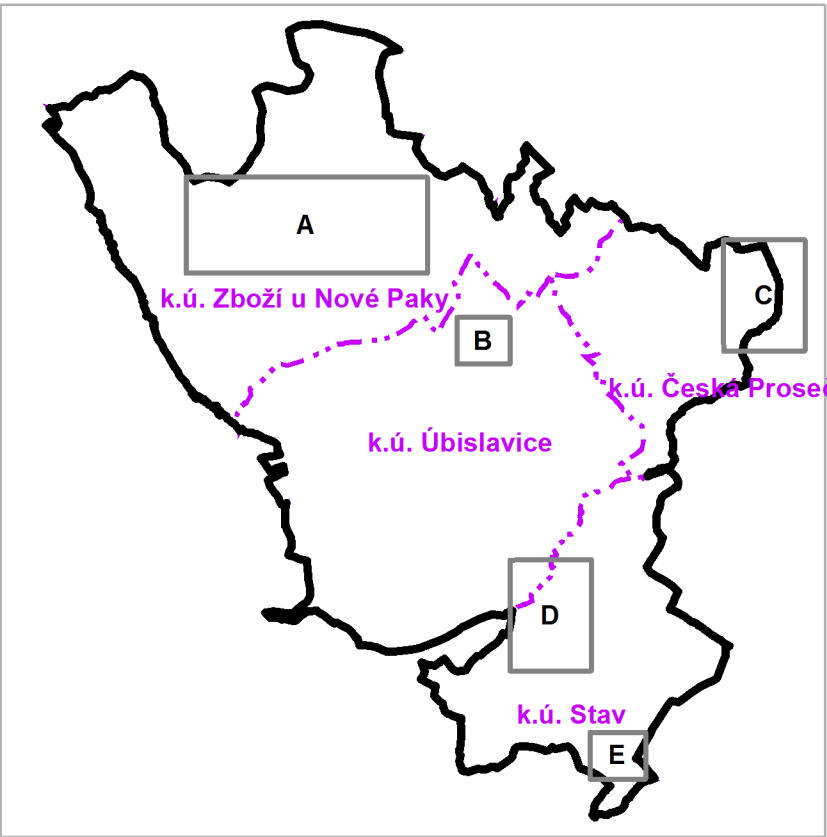


ÚZEMNÍ PLÁN ÚBISLAVICE

ZMĚNA č. 3

VÝKRES PŘEDPOKLÁDANÝCH ZÁBORŮ PŮDNÍHO FONDU - výřezy



LEGENDA HRANICE

- STAV NÁVRH
- hranice řešeného území
 - hranice katastrálního území (k.ú.)
 - hranice zastavěného území k 22.5.2017
 - zábór půdního fondu v rámci SMD
 - zábór půdního fondu nad rámec SMD
 - zrušení návrhu záboru půdního fondu

INVESTICE DO PŮDY

- investice do půdy - liniové odvodnění
- investice do půdy - plošné odvodnění

ZEMĚDĚLSKÝ PŮDNÍ FOND


- hranice BPEJ
- kód BPEJ
- třída ochrany
- zemědělská půda I. třídy ochrany
- zemědělská půda II. třídy ochrany
- zemědělská půda III. třídy ochrany
- zemědělská půda IV. třídy ochrany
- zemědělská půda V. třídy ochrany

PLOCHY LESNÍ

- pozemky určené k plnění funkcí lesa

POZNÁMKY:

Řešené území = katastrální území Česká Proseč, Stav, Úbislavice a Zboží u Nové Paky
SMD - viz kap. II.1.n)
X - zrušení návrhu platné ÚPD
ZČ - zastavitelná plocha v k.ú. Česká Proseč
ZS - zastavitelná plocha v k.ú. Stav
ZÚ - zastavitelná plochy v k.ú. Úbislavice
ZZ - zastavitelná plocha v k.ú. Zboží u Nové Paky
Z - Z...X - označení plochy k navrácení do ZPF a PUPFL
SV, NZ... - kód způsobu využití ploch změn viz Hlavní výkres

ODPOVĚDNÝ ZÁSTUPCE PROJEKTANTA Ing.arch. Alena Koutová OBJEDNATEL/POŘIZOVATEL Obec Úbislavice / Městský úřad Nová Paka	PROJEKTANT kolektiv zhotovitele KRAJ Královéhradecký	SPOLUPRÁCE OBEC Úbislavice	 SURPMO, a.s. 110 00 Praha 1 Opletalova 1626/36 Projektové středisko 500 03 Hradec Králové Trída ČSA 219 Zakázkové číslo 03724842 ÚČELOVÝ STUPEŇ ÚPD FORMÁT PROFESE URB DATUM 03/2018 MĚŘITKO ČÍSLO 1: 5 000 II.2.c.
Odůvodnění Územního plánu Úbislavice Změna č. 3 NÁVRH			
Výkres předpokládaných záborů půdního fondu (výřezy)			