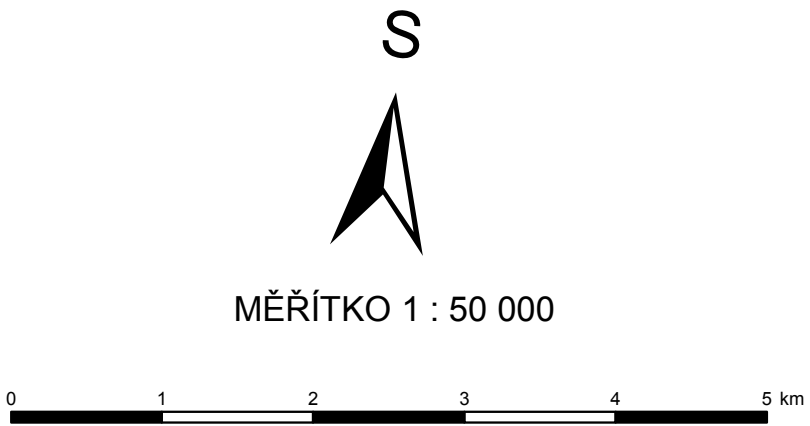


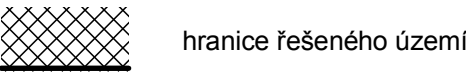
# NOVÁ PAKA

## ÚZEMNÍ PLÁN

### VÝKRES ŠIRŠÍCH VZTAHŮ



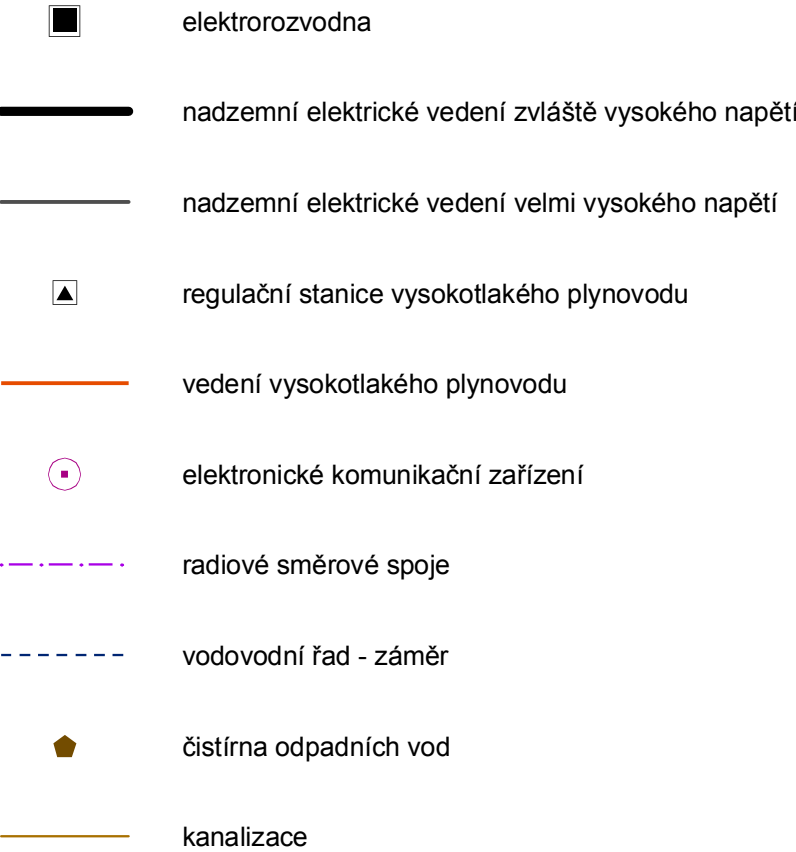
#### HRANICE



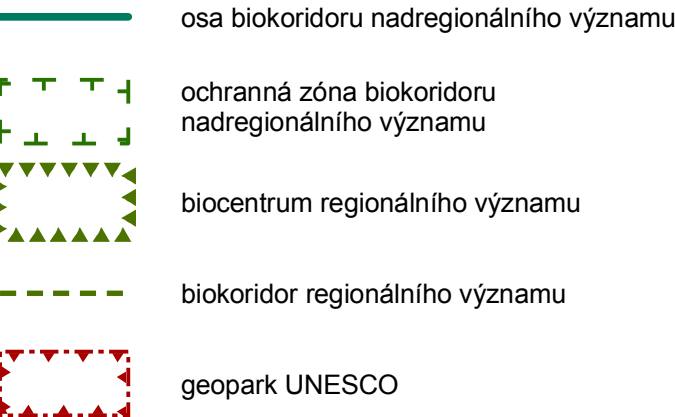
#### DOPRAVNÍ INFRASTRUKTURA



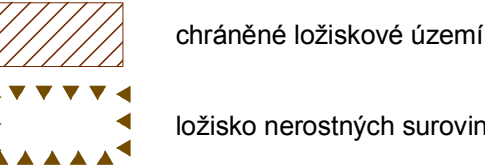
#### TECHNICKÁ INFRASTRUKTURA



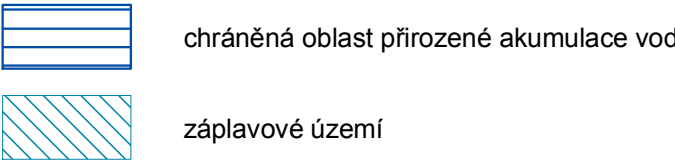
#### OCHRANA PŘÍRODY




#### OCHRANA NEROSTNÝCH SUROVIN



#### OCHRANA PODZEMNÍCH A POVRCHOVÝCH VOD



ODPOVĚDNÝ PROJEKTANT ZAKÁZKY Ing.arch. Alena Koutová	ODPOVĚDNÝ PROJEKTANT ČÁST kolektiv zpracovatelů	SPOLUPRÁCE MĚSTO Nová Paka	 SURPMO, a.s. 110 00 Praha 1 Opletalova 1626/36
OBJEDNATEL/POŘIZOVATEL Město Nová Paka/ Městský úřad Nová Paka	KRAJ Královéhradecký		Projektové středisko 500 03 Hradec Králové Třída ČSA 219
Nová Paka Odůvodnění Územního plánu			Zakázkové číslo 03820014
			ÚČELOVÝ STUPEŇ ÚPD
			FORMÁT
Výkres širších vztahů			DATUM 01/11
			MĚŘÍTKO 1: 50 000
			ČÍSLO II.2.b.